



EGAL
2021

Memorias

- XVIII Encuentro de Geografías de América Latina
- VIII Congreso Nacional de Geografía de Universidades públicas de la República Argentina

Construyendo saberes emancipatorios desde y para América Latina



30 de noviembre, 1,2,3 y 4 de diciembre de 2021
Córdoba, Argentina



Permitida su reproducción, almacenamiento y distribución por cualquier medio, total o parcial, con permiso previo y por escrito de los autores y/o editor.



Memorias del XVIII Encuentro de Geografías de América Latina y VIII Congreso Nacional de Geografía de Universidades públicas de la República Argentina : construyendo saberes emancipatorios desde y para América Latina : tomo 5 / Luciana Buffalo ; Paola Stella Maris Seminara ; Julieta María Capdevielle ; compilación de Luciana Buffalo ; Paola Stella Maris Seminara ; Julieta Capdevielle. - 1a ed. - Córdoba : Universidad Nacional de Córdoba. Facultad de Filosofía y Humanidades, 2022.

Libro digital, PDF

Archivo Digital: descarga y online

ISBN 978-950-33-1705-1

1. Geografía. 2. América Latina. I. Seminara, Paola Stella Maris. II. Capdevielle, Julieta. III. Título.
CDD 910.07

ISBN OBRA COMPLETA

978-950-33-1707-5

Compilación general: Luciana Buffalo, Paola Stella Maris Seminara, Julieta María Capdevielle

Colaboración General: Romina Ferrero

Diagramación: Ruben Rayano (Editorial Brujas)

Diseño de tapa: Manuel Coll (Área de Comunicación - FFyH/UNC)

Compilación de capítulos: Coordinadoras y coordinadores de mesas temáticas

ISBN 978-950-33-1705-1



UNIVERSIDAD NACIONAL DE CÓRDOBA

Rector Hugo Oscar Juri

Vicerector Ramón Pedro Yanzi Ferreira

FACULTAD DE FILOSOFIA Y HUMANIDADES

Decana Flavia Dezzutto

DEPARTAMENTO DE GEOGRAFÍA

Directora Luciana Buffalo

COMISIÓN ACADÉMICA

Monica Arroyo, Gabriela Cecchetto, Santiago Llorens, Carolina Ricci, Perla Zusman, Gabriel Álvarez, Carolina Cisterna, Lucia Luna, Juan Manuel Echeolanea, Alejandra Gorlero, Lucas Palladino, Lisandro Barrionuevo, Christian Scaramella, Omar Tobío, Patricia Souto, Carla Pedrazzani, Julieta Siskindovich, Leticia García, Diana Lan, Maria Jose Magliano, Melisa Suarez, Patricia Gonzalez, Anibal Marcelo Mignone, Mariela Demarchi, Maria Laura Silveira, Gustavo Berton, Vilma Falcon, Cecilia Chiasso , Lucia Aichino, Joaquin Deon, Cecilia Irazoqui, Hector Dupuy, José Ernesto Torres, Omar Gejo, Ana Laura Berardi, Marcel Zack, Rubén del Sueldo, Sofía Pana, Vilma Jacqueline Beltrán, Elsie Jurio, Diego Omar, Julieta Capdevielle, Pablo Rizzo, Alicia Pompeya Cáceres, Beatriz Ensabella, Sergio Chiavassa, Daniela Nieto, Nicolas Raboni, Ailen Pereira, Fabián Flores, Clara Calvo, Silvana Fernandez, Paola Seminara, María de los Angeles Galfioni, Ruben Actis Dana, Gabriela Capdevila, Nestor Murgier, Gustavo Peretti, Malena Mazzitelli Masticchio, Gustavo Buzai, Cristina Massera, Luciana Buffalo, Carlos Lucca, Natalia Astegiano, Álvaro Álvarez, Alicia Mabel Rossi.

COMISIÓN ORGANIZADORA LOCAL

Julieta Capdevielle, Carolina Cisterna, Carla Pedrazani, Carolina Ricci, Paola Seminara, Luciana Buffalo, Melisa Suarez, Natalia Astegiano, Noemi Fratini, Santiago Llorens, Romina Ferrero, Beatriz Ensabella, Ailen Suyai Pereira, Lucia Luna, Joaquin Deon, Carlos Lucca, Gabriela Cecchetto, Lucas Palladino, Lucia Aichino, Nicolas Raboni, Santiago Vasquez, Lucia Tello.

ÍNDICE

Mesa 65

MESA 65: Espacios agrarios y ruralidades en regiones semiáridas de Latinoamérica: tensiones y conflictos territoriales.....	20
<i>Coordinadores: Rivas, A. I.; Veron, A. V.; Mendes Pontes, E. T. Amorim Maciel, C. A.; Cox de Britto Pereira, M.-----</i>	
Flechas interpretativas sobre o sertão nordestino a partir de “Vidas Secas”: transformações e permanências....	21
<i>Andrade, Adriano Bittencourt Andrade, Anne Costa Bittencourt -----</i>	
Escenarios futuros posibles del territorio, desde perspectivas de productores vitícolas del oasis norte de Mendoza	23
<i>Brés, Emilce Gudiño, José Silva Colomer, Jorge-----</i>	
Contribuições e impasses do programa P1+2 no assentamento Alegre em Quixeramobim-Ce.....	25
<i>Passos de Oliveira, Antonio Jardel Mendes Pontes, Emilio Tarlis-----</i>	
Escasez e infraestructura hídrica en el Valle del Limarí. La solución que agudiza el problema	27
<i>Montoya-Restrepo, Nataly-----</i>	
Estratégias de Convivência com o Semiárido: Uma análise a partir do Projeto de Desenvolvimento Sustentável do Cariri, Seridó e Curimataú (PROCASE).....	29
<i>Guimarães de Andrade, Luciano-----</i>	
Conflitos, lutas e resistências no Vale do Jaguaribe, semiárido brasileiro.....	31
<i>Cavalcante, Leandro Vieira-----</i>	
Ruralidades no semiárido: Agricultura Xukuru e tensões territoriais	33
<i>Da Silva Vieira, João Luiz -----</i>	
O lugar da Reforma Agrária nas Escolas dos Assentamentos Rurais de Mossoró/RN no Nordeste Brasileiro	35
<i>Maria José Costa Fernandes Caio Augusto Amorim Maciel-----</i>	
Estrategias productivas y sociales en ambiente semiárido. El departamento Figueroa- Provincia de Santiago del Estero- Argentina.....	37
<i>Cattania, Silvia Lorena-----</i>	
Territorialidad de resistencia en el secano. Elementos para mirar la reconfiguración social del sujeto campesino en Malargüe, Mendoza.....	39
<i>Soto, Oscar -----</i>	
La viticultura como generadora de desigualdades en el acceso a los recursos hídricos en México	41
<i>González Santana, Octavio Martín -----</i>	
Avance de la frontera agropecuaria y neoextractivismo en los departamentos Capital y Toay, La Pampa, República Argentina.....	43
<i>Folmer, Oscar Daniel Prieto, Andrea Roxana Prieto Giovannini, Ailén Guerrero, Vanesa -----</i>	
Ruralidad y arraigo en el municipio de Parral. Reflexiones desde “otras formas” de hacer territorio.....	45
<i>Martínez Arboleya, Héctor José Hernández Aragón, Julia Solana Villanueva, Nélyda -----</i>	
Os Xukuru do Ororubá e a agricultura tradicional no semiárido brasileiro	47
<i>Araújo, Marli Gondim de-----</i>	
Uso dos bens naturais na perspectiva da convivência com o Semiárido de Pernambuco, Brasil.....	50
<i>Silva, Valcilene Rodrigues da Pereira, Mônica Cox de Britto -----</i>	
Os 100 anos de disputas na Serra dos Cavalos no Agreste do Semiárido Pernambucano (Brasil).....	52
<i>João Domingos Pinheiro Filho Edson Silva Maristela Casé Costa Cunha-----</i>	
Apropriação e exploração do uso capitalista do ar: a expansão dos parques eólicos na dinâmica dos conflitos territoriais na região semiárida brasileira.....	54
<i>Dantas, José Carlos Feliciano, Carlos Alberto -----</i>	
Mujeres rurales en el oasis del río Amaicha: organización y aprovechamiento de hierbas medicinales	56
<i>Ale, María Jimena, Rivas, Ana Isabel -----</i>	

Desenvolvimento Sustentável e Turismo na Unidade de Conservação do Rio São Francisco no Semiárido do estado de Alagoas, Brasil.....	58
<i>Vieira, Rogéria de Souza</i> -----	58
O avanço da transgenia como um mecanismo de acumulação primitiva no Semiárido de Alagoas – Brasil .	60
<i>Santos, Flávio dos Campos, Christiane Senhorinha Soares</i> -----	60
‘Terra dos Impossíveis’: desenvolvimento e marginalização no semiárido brasileiro.....	62
<i>Carla Fabiana Almeida Viana Mábio Dutra</i> -----	62
Política Nossa Primeira Terra – NPT, juventude camponesa e o Assentamento dos Jovens Agricultores de Nova Esperança de Santa Rita (Serra Talhada – PE).....	64
<i>Marcilio Batista Magalhães, Moura Maria Aline da Silva Batista Adeliane Vieira de Oliveira Thayssllorranny Batista Reinaldo Alexandra Maria de Oliveira Claudinei do Nascimento José Ricardo de Oliveira Cassundé</i> -----	64
Mesa 66	
MESA 66: Procesos territoriales de la agricultura familiar en ámbitos periurbanos asociados a experiencias alternativas de producción (mesa n°66).....	68
<i>Coordinadores: Nieto, D; Alamo, M; González Marascchio, F; Rodrigues de Oliveira, A; Andrada, N.</i> -----	68
La producción de espacios rurales en ámbitos urbanos: Sujetos y procesos de la agricultura familiar en el Gran Resistencia, Chaco – Argentina, 2021.....	69
<i>Viviana Claudia Pertile Vilma Lilian Falcon</i> -----	69
A importância da agricultura familiar na organização da cadeia do biodiesel no território do sul sergipano	72
<i>Sandra Andréa Souza Rodrigues Handresha da Rocha Santos Hádrian George da Rocha Santos</i> -----	72
Qualidade diferenciada e multifuncionalidade espacial da agricultura de pequena escala no contexto rural-urbano do Rio de Janeiro.....	74
<i>Felipe da Silva Machado</i> -----	74
A agricultura camponesa e os circuitos curtos de comercialização na Região Metropolitana de Goiânia	76
<i>Peixoto, Ângela Maria Martins Oliveira, Adriano Rodrigues de</i> -----	76
Festa do morango e chocolate: marco pluriativo do distrito de Campo do Coelho, Nova Friburgo/RJ.....	78
<i>Kim Tiba Ferreira Nilton Abranches Junior Regina Cohen Barros</i> -----	78
Experiencias de agricultura familiar: el caso de las productoras de km 17, Comodoro Rivadavia, Chubut ...	80
<i>Romina Sotelo Baeza Fabricio Denis Monaldi</i> -----	80
A organização produtiva das mulheres rurais e o fortalecimento do território do Campesinato em Goiás ...	82
<i>Stéfanny da Cruz Nóbrega</i> -----	82
Primeros análisis de políticas públicas para el desarrollo rural en tres partidos de PBA.....	83
<i>Kindernecht, Natalia Sampayo María Lucia Marcos, María Florencia Gonzalez Marascchio, María Fernanda Colaboradoras: Santi, Dulce; Fasciolo, Aldana; Cardozo, Teresita; Ramirez, Tania; Cuellar, Celeste</i> -----	83
La reproducción intergeneracional del modelo hortícola platense y el potencial transformador de los/as jóvenes. .	86
<i>Shoae Baker, Susana García, Matías</i> -----	86
Agricultura periurbana, agroecología e cooperativismo no extremo sul do município de São Paulo	88
<i>Nakamura, Angélica Campos</i> -----	88
Mapa de actores sociales en la promoción, difusión y comercialización de la horticultura alternativa: La Plata	90
<i>Nieto, Daniela Patricia; Ennis, Rocío; Sfich, Vivian Mariel; Padrón Mercuri, Isaías</i> -----	90
Transición Agroecológica en el Cinturón Hortícola Platense: relato de experiencia y vinculaciones con la Universidad Nacional de La Plata.....	93
<i>Andrada, Nicolas Sotiru, Martin Nicolas</i> -----	93
Sentidos, circuitos y organizaciones en trama de la producción agroecológica en dos experiencias en GBA.	95
<i>María Florencia Marcos, Gerardo Castro, Fernanda González Marascchio.</i> -----	95
Caracterización del movimiento agroecológico en el cinturón verde Córdoba.....	97
<i>Ruggia, Ornela Paz Estigarribia, Lucrecia Cabrol, Diego Antonio</i> -----	97

Trajectoria Socioespacial da Colônia Agrícola Kanegae, Riacho Fundo, Distrito Federal/Brasil: as antigas funcionalidades intraruaral (1957 a 1997)	99
<i>Livia Maria Viana Farias Edilene Américo Silva</i> -----	99
Caracterização dos atores sociais e territórios produtivos da Colônia Agrícola Kanegae, Riacho Fundo/DF	101
<i>Ferreira, Janelson da Silva Ribeiro Silva, Edilene Américo</i> -----	101
Nuevas ruralidades productivas. El caso de la Colonia 20 de Abril en Luján (PBA)	103
<i>Gerardo Daniel Castro</i> -----	103
Mesa 67	
Mesa 67: Hábitat campesino: tensiones y disputas en la producción del territorio rural (mesa n° 67).....	106
<i>Coordinadores: F. Vanoli, N. Cejas, V. Martinez, M. R. Mandrini y G. Huerta</i> -----	106
Develando Territórios Periféricos Campesinos (TPC): El Caso de la Cuenca Media del río Tunjuelo en la Ciudad de Bogotá.	107
<i>Manuel Enrique Pérez Martínez</i> -----	107
Territorialidades rurales en Santiago del Estero. Una aproximación a la configuración espacial del hábitat campesino..	108
<i>Olivarez, Joaquin Ezequiel, Corvalán, Pablo</i> -----	108
A produção de moradia rural a partir dos reassentamentos de atingidos por barragens no Brasil.....	110
<i>Steffens, Gessica, Sulzbacher, Aline Weber</i> -----	110
A estética do rural no Amazonas (Brasil) e as novas ruralidades	112
<i>Matheus Pinto de Souza Ricardo Gilson da Costa Silva</i> -----	112
Transformaciones socioespaciales ante los efectos de la reestructuración sojera en la zona rural de Villa del Carmen-Durazno	114
<i>Gómez Lombide, Micaela</i> -----	114
Perspectivas de um trabalho de campo: visita ao assentamento do mst em pontão-rs	116
<i>Pereira, Stéfany Golinski, Mariana Farina</i> -----	116
La cocina: espacio de resistencia material y simbólico en el hábitat campesino	118
<i>Mandrini, María Rosa, Cejas, Noelia</i> -----	118
As Ligas Camponesas em “A terra e o homem no Nordeste”: aspectos geohistóricos.....	121
<i>Gomes da Rocha, Gerlane, Dutra Gomes, Rodrigo</i> -----	121
Os cafés especiais e o perfil da mulher do campo na região Caparaó – Brasil	123
<i>Aparecida Chambela, Fernanda, de Oliveira, Elzira Lúcia</i> -----	123
La territorialización conuquera en la Venezuela del siglo XXI.....	126
<i>Esquisa Omaña-Guevara, Jose Luis Omaña-Guevara</i> -----	126
Cultura cafeeira sob a perspectiva da agricultura familiar no território de Alfenas-MG	128
<i>Costa, Tamyris Maria Moreira da</i> -----	128
A permanência dos jovens rurais do município de poço fundo-mg na produção de café orgânico.....	131
<i>Thais de Cássia Silva Lemos</i> -----	131
Mujeres rurales en Chile y COVID 19: factores que inciden en la precariedad económica y en el aumento de labores por la reproducción social. Un análisis desde la geografía económica feminista.	133
<i>Patricia Daniela Retamal</i> -----	133
El metabolismo social y su potencia como categoría de análisis de las territorialidades campesinas.....	135
<i>Sanchez Aramburo Natalia</i> -----	135
A práxis do território do campesinato no Pontal do Paranapanema: conflitos e resistências	137
<i>Maria Aparecida Martins dos Santos, Diógenes Rabello²</i> -----	137
Representaciones del hábitat rural en medios de comunicación masiva en Córdoba (Argentina) y Uruguay	139
<i>Virginia Martinez Coenda, María Inés Sesma</i> -----	139
Políticas habitacionales y autoconstrucción en la producción de territorios rurales.....	141
<i>Lagarejo, Juan</i> -----	141

Creación de barrios de vivienda estatales. Desarraigos y rupturas.....	144
<i>Garay, Ana</i> -----	144
Relaciones de fuerza y plegamientos identitarios: la intervención social del Estado en el territorio rural...	146
<i>Ordóñez, María de los Ángeles</i> -----	146
Evaluación de la tecnología de superadobe para facilitar el acceso a la vivienda social en el ámbito rural en Uruguay	149
<i>Stephanie García</i> -----	149
Políticas públicas habitacionales rurales / en ámbitos rurales: Una revisión de antecedentes	151
<i>Macarena Maguna</i> -----	151
Relaciones socio-territoriales mediante políticas de desarrollo rural: El caso de una cooperativa agropecuaria.....	153
<i>Billarino, Rocío del Cielo</i> -----	153
Mesa 68	
MESA 68: Geografías del hambre y la desigualdad en el agro latinoamericano.....	156
<i>Coordinadores: González, F., Mosca V., Arredondo, M. P. Rodríguez Muñoz, F. B.</i> -----	156
Agricultura familiar e políticas públicas no espaço rural do noroeste fluminense	157
<i>Silva, Marco Túlio Morais Velasque, Moreira Santos, Erika Vanessa</i> -----	157
Sistemas agroalimentares não-hegemônicos e a experiência brasileira do Programa Nacional de Alimentação Escolar	159
<i>Lopes, Heloísa Santos Molina</i> -----	159
Os caminhos do Programa de Fortalecimento da Agricultura Familiar (PRONAF) e a dinâmica produtiva no município de Armação dos Búzios	161
<i>Chagas Silva de Azeredo Simen, Venina Samara; Guterman, da Cunha Gustavo ; Moreira Santos, Erika Vanessa</i> ---	161
Desafios e possibilidades do campesinato em tempos de pandemia	164
<i>Donadia Elias Marcos Junior; Lessa Idaisa Pereira Santos Marilza Cristina Dos Santos Tiago Roberto Silva Carvalho Vanis Celestino Dos Santos</i> -----	164
Retrato do crescimento da fome no Brasil: alimentação popular no centro de Belo Horizonte (MG).....	166
<i>Graças, João Marcos Teixeira Gomes das</i> -----	166
Conflictos territoriales en el espacio rural canario	168
<i>Thiago Sum Sologaistoa</i> -----	168
Estrategias socio-espaciales de las organizaciones de la agricultura familiar en el periurbano bonaerense	170
<i>Acero Lagomarsino, Paula</i> -----	170
Espacialização dos desertos alimentares na metrópole de Curitiba	172
<i>Marina Sutile de Lima</i> -----	172
Espacialidade da extração e comercialização do açaí e segurança alimentar na tríplice fronteira amazônica	174
<i>Jonas Dias de Souza Marta Patrícia Ramires Lujan</i> -----	174
Territorialidades, cooperativismo e transformações no mundo rural	176
<i>Handresha da Rocha Santos Sandra Andréa Souza Rodrigues Hádrian George da Rocha Santos</i> -----	176
Meu Cantinho de “[a]colher”: Quintais Produtivos Tecendo Agroecologia no Ceará (Brasil).	178
<i>José Ricardo de Oliveira Cassundé Alexandra Maria de Oliveira; Adeliene Vieira de Oliveira Marcilio Batista Magalhães Moura Thayssllorranny Batista Reinaldo Claudinei do Nascimento</i> -----	178
<i>Maria Aline da Silva Batista</i> -----	178
Resiliência camponesa em tempos de crise: a comercialização virtual de produtos agroecológicos	180
<i>Maria Aline da Silva Batista Alexandra Maria de Oliveira Adeliene Vieira de Oliveira Marcilio Batista Magalhães Moura; Thayssllorranny Batista Reinaldo Claudinei do Nascimento José Ricardo de Oliveira Cassundé</i> -----	180
Producciones alternativas como modelo emergente: una aproximación desde las experiencias del Partido de General Pueyrredon.....	182
<i>Molpeceres, Celeste De Rito, Mara Zulaica, Laura Mikkelsen, Claudia</i> -----	182
Contribuições da agricultura familiar na formação de circuitos produtivos locais	184
<i>Santos, Tiago Roberto Silva</i> -----	184

Práticas de adubação e os efeitos da fertilização junto à agricultura camponesa em Uberaba (MG).....	186
<i>Roberta Cidália de Paulo Janaina Francisca de Souza Campos Vinha</i> -----	186
Agro negocios y reconfiguración de la producción tampera: Departamento Río Primero. Provincia de Córdoba.....	188
<i>Gabriel Orlando Coppi</i> -----	188
Desigualdad, sistema agroalimentario y eventos hidroclimáticos. El caso de las inundaciones del noroeste bonaerense, Argentina.	190
<i>Saettone Pase, María Julieta.</i> -----	190
Integración e interacción de dos sistemas: infraestructura climática y sistema alimenticio en Guatemala.193	
<i>Bellanger Rodríguez, Harold Raúl</i> -----	193
<i>Coordinadores: Arzeno, M., Gonçalves Vieira, S., Troncoso, C.</i> -----	195
Mesa 69	
MESA 69: Geografía de la producción, comercio y consumo alternativos de alimentos: los nuevos vínculos campo- ciudad	196
<i>Coordinadores: Arzeno, M., Gonçalves Vieira, S., Troncoso, C.</i> -----	196
Espacios de la producción y del consumo alimentario. Ferias, cooperativas, agroecología, agricultura familiar, economía solidaria y otras Feiras agroecológicas: a aceleração do tempo e a compressão do espaço em contexto de sindemia	197
<i>Leonardo Oliveira Sassi Vitória Kramer de Oliveira</i> -----	197
O Brasil e a comida: entre redes de supermercado e feiras livres	199
<i>Santos, Flávio Augusto Sousa</i> -----	199
Territorios y lógicas alternativas para la producción y la comercialización: agroecología y economía solidaria..	201
<i>Asis Maleh, Yamila Gimena</i> -----	201
Agricultura familiar y sistemas comunales en Santiago del Estero (Argentina):producir y comercializar en pandemia	203
<i>Suárez María Victoria Infante Camila Mariana</i> -----	203
Espacialidades de la producción y comercialización de alimentos. Rural x urbano, periurbano y urbano Agricultura urbana em São Paulo: produção, comercialização, consumo e novos vínculos campo-cidade.....	205
<i>Nakamura, Angélica Campos</i> -----	205
Campo-cidade na comercialização agrícola em Itabaiana/SE	207
<i>Diana Mendonça de Carvalho José Eloízio da Costa</i> -----	207
Espacialização dos desertos alimentares na metrópole de Curitiba	209
<i>Marina Sutile de Lima</i> -----	209
Agricultura urbana e periurbana: aspectos sociais da produção de alimentos nas cidades e em seu entorno	211
<i>Bruna Trevisan Negri Antonio Nivaldo Hespanhol</i> -----	211
A prática da agricultura urbana em cidades de pequeno porte: aspectos econômicos e nutricionais da produção de alimentos em Pirapozinho – São Paulo – Brasil	213
<i>Mendes, Daiara Batista</i> -----	213
Circuitos cortos de comercialización en La Plata: experiencias y debates desde la sociología económica ..	215
<i>Andrea Castro Lisandro Fernández</i> -----	215
Nuevas lógicas y espacios del consumo alimentario. Actores y estrategias desde/para el consumo alternativo (productos orgánicos, turísticos, tradicionales y otros) Turismo e imágenes gastronómicas: productos y preparaciones del norte argentino para el consumo turístico	217
<i>Claudia Alejandra Troncoso</i> -----	217
Resistencia y consumo de alimentos. Una mirada geográfica sobre las distribuidoras solidarias en Buenos Aires...	219
<i>Mariana Arzeno</i> -----	219
Sinergias entre actores clave del turismo culinario del Centro Histórico de Quito para desarrollo local	221
<i>Sosa María Elena</i> -----	221
A internet como promotora da comercialização nas redes alimentares alternativas	223
<i>Camilo, Guilherme Antonio Poscidonio Vieira, Rosalin, João Paulo</i> -----	223

Mesa 70

Mesa 70: Paisajes culturales, procesos de patrimonialización y turismo en contextos de globalización.....226
Coordinadores: Jacqueline Salim Grau, Marcelo Werner da Silva, Elis de Araújo Miranda Cecilia V. Pérez Winter. -- 226

1. Paisaje y patrimonio cultural/natural227

A produção da paisagem do grafite e do xarpi na metrópole Fluminense/RJ227
Dennys Henrique Miranda Nunes----- 227

Paisaje memorial y patrimonio compartido. El caso del Predio Quinta Seré a través de la mirada y las prácticas de sus visitantes229
Silvina Fabri -----229

Imaginario de la naturaleza en el contexto de la sustentabilidad global en Cerro Castillo, Patagonia-Aysén..... 231
Aynol Rodrigo Ibarra Sebastián Salazar Gonzalo ----- 231

Reconfiguraciones de un paisaje fragmentado. Interacciones geoambientales en el valle Exploradores, Patagonia occidental234
Flores-Galaz Francisca Salazar-Burrows Alejandro Olea-Peñaloza Jorge. ----- 234

Paisaje, turismo y patrimonio: conflictividades producidas en la Quebrada de El Tala (Catamarca, Argentina). 236
Fiant, Roxana Edith Puentes, Hugo Alejandro ----- 236

Geodiversidade em ambientes costeiros: um estudo na avenida litorânea em São Luís, Maranhão, Brasil..238
Santos, Josêani Sousa dos Silva, Eduardo Rafael Franco da Silva Neto, Miguel da Araújo, Raimundo Lenilde de ----- 238

Preservação e valorização da paisagem – o estado de São Paulo no reconhecimento do patrimônio natural..... 240
Vitória Eichenberger----- 240

Transformaciones territoriales en torno a la declaratoria de Paisaje Cultural (Quebrada de Humahuaca) ..242
Mancini, Clara Elisa Tommei, Constanza Inés----- 242

Capitalismo verde, neoextractivismos energéticos y despatrimonialización del paisaje. Apuntes urgentes de un cambio de modelo.244
Luis del Romero Renau----- 244

El paisaje cultural de Villa de Leyva, Colombia y Cuetzalan, México como atracción turística246
Alvarez Meneses Tannia Gamba Niño Jorge Enrique Herrera López Beatriz Salazar Monsalve Luis Fernando ----- 246

2. Patrimonio y turismo248

Patrimonio cultural de las colectividades galesa y boliviana: permanencias y transformaciones en las ciudades de Trelew y Puerto Madryn248
Hughes, Judith Corinne Sánchez, María Marcela Weise Hurtado, Érica Silvina Pacho, Claudia Elizabeth Pazos, Macarena Ailén Sánchez, María Cecilia Rivas, Maximiliano----- 248

En busca de un desarrollo perdido. Patrimonio y turismo en Vuelta de Obligado, San Pedro.250
Leiva, Carolina Salerno, Virginia ----- 250

Adecuaciones territoriales para el turismo rural. El caso de Uribelarrea (Partido de Cañuelas, Buenos Aires) 252
Carlos Roberto Cáceres María Leonor Bolla----- 252

El “poder monopolista” del patrimonio. Análisis del Programa Nacional “Pueblos Auténticos” (Argentina).254
Pinassi, Andrés----- 254

Geografía, Turismo y Patrimonio: elementos artesanales como paisaje textual en Uquía, Jujuy.256
Villarrubia Gómez, Álvaro Patricio Civila Orellana, Vanesa ----- 256

Factores de Competitividad Asociados a la Sostenibilidad Turística, caso Filandia, Quindío-Colombia.....258
Claudia Murillo Escobar Fabricio Gliemmo Mansanta ----- 258

3. Patrimonio y territorio260

Las transformaciones territoriales y turísticas de la provincia de Córdoba a escala regional. Caso de estudio: Noroeste.....260
Quevedo, Cecilia Crissi Aloranti, Vanesa ----- 260

Paisaje cultural y desarrollo territorial endógeno, revisión de declaratorias de patrimonio cultural y natural de Bolivia.....	262
<i>Salcedo Zazanda</i> -----	262
4. Patrimonio y proyectos de gestión	264
O patrimônio geológico como atrativo para o turismo em Jaguariaíva, Paraná (Brasil)	264
<i>Diniz, Emilyn Guimarães, Gilson Burigo</i> -----	264
Un proyecto turístico en un barrio vulnerable de una ciudad periférica. Alcances, límites y posibilidades de la política.....	266
<i>Narodowski Patricio Narodowski Marcelo</i> -----	266
Geoparques, patrimônio geológico e turismo: uma análise das propostas brasileiras.....	268
<i>Isabella Maria Beil</i> -----	268
Pukatriwe y la construcción comunitaria del paisaje turístico: Elementos geográficos para la valorización patrimonial local.....	270
<i>Salazar, Sixtot</i> -----	270
Mesa 71	
Mesa 71: La producción de lugares turísticos: imagenes, infraestructuras, territorios. America Latina, siglos XX y XXI	274
<i>Coordinadores: Piglia, Melina; Allis, Thiago; González Bracco, Mercedes; Freire-Medeiros, Bianca</i> -----	274
Del turismo relámpago al espacio residencial. Caminos y tejidos en la rivera del norte bonaerense. (1920-1950) ..	275
<i>Ana Gómez Pintus Valeria Gruschetsky</i> -----	275
La gestión municipal del turismo: la fortaleza de los territorios para el desarrollo local	277
<i>Beatriz Dillon; Melisa Sylvia Fajardo; Mónica Andrea Salvador; Micaela Anahí Herlein; Lucas Eduardo Oliva</i> -----	277
A (Re) Produção de lugares turísticos em Petrópolis-RJ: Uma reflexão sobre a centralidade territorial.	279
<i>Camila de Cássia Tavares Pereira</i> -----	279
“Esto no es una excursión, es una experiencia”. Prácticas, atractivos y lugares del turismo OVNI en la zona Uritorco (Córdoba, Argentina).....	281
<i>Fabián Claudio Flores</i> -----	281
Problemas y Conflictos en la Gestión del Turismo. Co-construcción de Territorios Turísticos Posibles (Lava-lleja, Uruguay).....	282
<i>Fabricio Gliemmo Mansanta</i> -----	282
El Plan Estratégico y sus dispositivos turísticos. El caso de la “puesta en valor” del Mar del Plata (2004-2013).....	284
<i>Felipe Luis Garcia</i> -----	284
La casa rodante para el turista. Formas de movilidad en Argentina 1920-1940.....	285
<i>Kaczan Gisela Paola</i> -----	285
Transformaciones territoriales área fundacional Mar del Plata. De la villa veraniega a la ciudad moderna	287
<i>Graciela Benseny</i> -----	287
Un balcón privilegiado sobre la costa atlántica. Desarrollo turístico sustentable del Pueblo Balneario San Cayetano (1969 a la actualidad).....	289
<i>Graciela Maria Berti</i> -----	289
Imagens de controle e espetáculo projetos urbanos centrais. A cidade de Salta, Argentina.....	292
<i>Henrik Capanedo Lopes</i> -----	292
Demarcação hidroteritoriais do rio capibaribe no instagram: o turismo e suas dimensões simbólicas e psicopolíticas.....	294
<i>Jeovane da Silveira Fidelis Querino</i> -----	294
Producción de territorios turísticos: trayectorias territoriales y actores. Estudio de caso en la localidad de achiras (Córdoba).....	296
<i>Lucas Leonardo Pagliaricci Franco G. Lucero Manuel A. Maffini</i> -----	296
Turismo y territorio en las Sierras del Sur de Córdoba: nuevas y viejas tipologías en convergencia	298
<i>Manuel Alfredo Maffini Franco Gastón Lucero, Gabriela Inés Maldonado</i> -----	298

Tensiones territoriales y funcionalización turística. Playas del Sur. Partido General Pueyrredón (Buenos Aires, Argentina)	300
<i>María Cecilia Rigonat Rocío Nuñez Naiara Moreno</i> -----	300
La producción de lugares turísticos: imágenes, infraestructuras, territorios. América Latina, siglos XX y XXI....	302
<i>María Eugenia Altamirano</i> -----	302
Nuevos espacios turísticos en la Región de los Valles jujeños.....	304
<i>María Eugenia Lóndero</i> -----	304
El Impenetrable Chaqueño, la producción de un recorrido turístico a escala local, regional y nacional.....	306
<i>María Laura Salinas Fátima Valenzuela Cristian Da Silva</i> -----	306
Geoparques Aspirantes Caçapava do Sul e Quarta Colônia (RS) enquanto territórios geoturísticos reveladores de geodiversidade e do desenvolvimento territorial.....	308
<i>Michelle Oliveira Silva</i> -----	308
Turismo, mobilidade e seus efeitos na morfologia urbana: As metrópoles do nordeste brasileiro em questão ..	309
<i>Nayrison de Jesus Prado da Silva</i> -----	309
Red vial y turismo de montaña. Mendoza en las primeras décadas del siglo XX.....	311
<i>Pablo Bianchi¹ Natalia Mabel Luis</i> -----	311
Consumo das formas simbólicas espaciais pelo turismo: exemplo do cemitério da Recoleta, Buenos Aires, Argentina	313
<i>Romulo de Oliveira Costa¹</i> -----	313
Geointeligencia territorial de la actividad turística en Áreas Naturales Protegidas de México: retos y avances.	315
<i>Valente Vásquez Solís Ana Laura González Alejo</i> -----	315
Migraciones y procesos de urbanización en ciudades turísticas.....	317
<i>Víctor Damián Medina</i> -----	317
Migraciones y procesos de urbanización en ciudades turísticas.....	319
<i>William Lopes de Oliveira</i> -----	319
De galpones portuarios a usinas culturales para la juventud Procesos de significación espacial en la transformación costera de Rosario.....	321
<i>Sebastián Godoy</i> -----	321
Invertir en cultura por medio del turismo: estudio de caso de San Ramón (Costa Rica)	323
<i>Lic. Jessica Dixiana Álvarez López</i> -----	323
Roteiro ciclístico de mountain bike em Ponta Grossa, Paraná: Geodiversidade e Geoconservação	325
<i>Oliveira, Clovis Angel Pontes de Cassol-Pinto, M.^a Ligia</i> -----	325
Mesa 72: Experiencias de gobernanza territorial y acciones de desarrollo a escala local.	327
<i>Coordinadores: Silva Sandes, E.: Haag, M.I., Nieto, M.B.t, Medina, M., Omar, D.</i> -----	327
Mesa 72: Experiencias de gobernanza territorial y acciones de desarrollo a escala local.	328
<i>Coordinadores: Silva Sandes, E.: Haag, M.I., Nieto, M.B.t, Medina, M., Omar, D.</i> -----	328
Os Pequenos Municípios Do Território Sudoeste Baiano/BAHIA/BRASIL No Contexto Da Pandemia Da COVID-19	329
<i>Fernanda Viana de Alcantara Lucas Tomas Aguiar Mateus Costa Santos</i> -----	329
Governança territorial, industria de cerâmica vermelha e dinâmica territorial em Campos dos Goytacazes-RJ	331
<i>Oliveira, Ana Carolina Carvalho Rangel Santos, Leandro Bruno</i> -----	331
El espacio fronterizo del río Uruguay desde las representaciones locales acerca del desarrollo	333
<i>Dr. Emilio Silva Sandes.</i> -----	333
Dinámicas territoriales emergentes en el eje de expansión urbana de Sierras Chicas en Córdoba, 2000-2020. Procesos, conflictos y alternativas de gobernanza.....	335
<i>Diego Hernán Omar Alba German</i> -----	335
Entre los deseos y la realidad. Cooperación y desarrollo local en la frontera uruguayo-brasilera. ¹⁸	337
<i>Erick Bremermann, Emilio Silva Sandes, Miguel Oliva, Nicolás Remedi, Sebastián Romero</i> -----	337

Relacionando espaço e instrumentos participativos: o impacto territorial como conceito de análise	339
<i>Rodrigo Sartori Bogo</i>	339
Qualidade de vida no reassentamento: uma condição mandatória ao desenvolvimento local.....	341
<i>Gomes, Martionei Leite Matos, Elida Elizena Carneiro de Oliveira, Nilton Fernandes de Alves, Amanda Cristina Diniz Silva, Erika Ferreira da</i>	341
Gobernanza y desarrollo. Instrumentos para la planificación: municipios y comunas de Córdoba- Argentina.....	343
<i>Dra. Arq. Mónica Martínez, Mg. Arq. Natacha Gordillo Arq. Juan Pablo Scarabello Arq. Santiago Copertari Arq. Gabriela Incatasciato Arq. Julia Schiavoni. Lic. Celeste Comes Brunetto, Arq. Ana Silveyra.</i>	343
Extensión Universitaria y desarrollo comunitario y territorial. La experiencia del Consejo Social de la UNLP.....	346
<i>Equipo Consejo Social de la Universidad Nacional de La Plata</i>	346
El Clúster como política de Desarrollo Territorial Rural. El caso del Lechero Regional.....	348
<i>Méndez, Lautaro Andrés</i>	348
Desarrollo territorial a partir de la actividad turística: el caso de Herradura, Provincia de Formosa.....	350
<i>Danice Anahy Tokarchuk Schelover</i>	350
Desarrollo, vulnerabilidades socioambientales y riesgos en la agricultura familiar. Estrategias para lograr resiliencia y bienestar en Córdoba, Argentina	353
<i>Claudia Marani</i>	353
Experiencia de la Cooperativa de Productores Agrícolas Campesinos de la Puna Andina Ltda. 2000-2014 .	355
<i>Humeres, Hugo Marcelo Esteban, Norma Gladis</i>	355
Análise dos Objetivos de Desenvolvimento Sustentável no Município de Lajeado, RS, Brasil.....	357
<i>Carissimi, Eduardo Santos, Ana Carolina Jantsch dos Tag, Carolina Kipper Rocha, Leonira de Oliveira da</i>	357
Mesa 73	
Mesa 73: Planificación y gestión de la movilidad y accesibilidad urbana para ciudades más inclusivas.	360
<i>Coordinadores: Riera, A., Hernández, D., Brusa, J., Moyano Reartes, T.A., Capdevila, M.G.</i>	360
Subgrupo 1: Transporte, sistema de movilidad e infraestructura.....	361
Reflexiones sobre la movilidad en la ciudad de Córdoba a partir del COVID-19	361
<i>Lucca Carlos; Riera Alicia; Brusa Julia; Falavigna Claudio; Tabora Hector; Carranza, Juan Pablo; Moyano Reartes Tomás Agustín; Zamblera Fernando; Pereyra Rosi Nicolás.</i>	361
SIG y Accesibilidad Universal: evaluando la toma de datos en los Planes de Accesibilidad.....	364
<i>González-Marín, Alicia. Morán Harillo, Irene. Cuello León, María.</i>	364
Subgrupo 2: Accesibilidad y equidad, movilidad de grupos específicos.....	366
Determinantes de la Experiencia de Movilidad de los Trabajadores en la Ciudad de México	366
<i>David López-García, PhD</i>	366
Cuando cada eslabón importa: accesibilidad por transporte público de personas con discapacidad en Montevideo....	368
<i>Diego Hernández Santiago Rodríguez</i>	368
Percepción de padres y madres sobre la movilidad activa de los escolares.....	370
<i>Hermida Carla Ballari Daniela Orellana, Daniel</i>	370
Discapacidad y espacio excluyente: el caso del área central de la ciudad de Santa Fe.....	372
<i>Wilkinson, Alan Francis</i>	372
Subgrupo 3: Derecho a la ciudad, otras movilidades y elementos urbanos asociados a la movilidad otros.	374
Movilidad turística en la ciudad de Puerto Madryn, Chubut, durante la temporada de ballenas 2019	374
<i>Kaminker, Sergio Andrés Ordinez, Leonardo Pacho, Claudia Elizabeth Santos Valencia, Aylén Fernanda</i>	374
Integração nos transportes: um desafio para as regiões metropolitanas.Barroso	376
<i>Leandro Barroso Urbano.</i>	376

Comunidade, Participação e Mobilidade: avaliação do acesso e barreiras à atividade física e lazer.....	378
<i>Ulían, Flávia Silva, Ricardo Barbosa da Wise, Nicholas Bueno, Lais Morais Ferreira, Maria Gabriella Soares</i> -----	378
<i>Coordinadores: Hernández Arriagada, C. A., Alvarado Peterson, V., Garcia dos Santos, G.C., Murdoch Fernandes, C.</i> -	380

Mesa 74

MESA 74: Relaciones de estructuración territorial entre zonas productivas y los bordes de las ciudades – puertos latinoamericanos.	381
<i>Coordinadores: Hernández Arriagada, C. A., Alvarado Peterson, V., Garcia dos Santos, G.C., Murdoch Fernandes, C.</i> -	381
Puerto Lázaro Cárdenas, una frontera ignorada y el conflicto local vs. Global	382
<i>Belen Figueroa Alvarado, Salvador García Espinosa</i> -----	382
Interiorização dos processos aduaneiros e os portos secos brasileiros: diálogos sobre cidades médias e circulação.....	383
<i>Samarane Fonseca de Souza Barrosii</i> -----	383
Viviendas obreras del Puerto de La Plata	385
<i>Mariana Belén Mirallasii</i> -----	385
Políticas público privadas como instrumento de reestruturação territorial do porto do Rio de Janeiro	387
<i>Cabral dos Santos, Fábio, Ferraz Zamboni, Raquel, Agostinho Maciel, Edson</i> -----	387
Adaptações de estruturas portuárias frente a elevação do nível dos oceanos	389
<i>Von Zeska de Toledo, Paula</i> -----	389
+Barrios Puerto y Villa Lourdes, la actualidad de su espacio: inercia y cristalización.....	391
<i>Prandín, Griselda Alicia, Barabino, Nélide Margarita, Antonena, Hugo Javier, Artieda, Joaquín Rodolfo Mascaretti, Silvia Beatriz</i> -----	391

Mesa 75

Mesa 75: Metrópolis Latino-Americanas: Instrumentos sustentáveis para o desenvolvimento territorial frente a intempérie(75)	394
<i>Coordinadores: Tucunduva P. Cortese, T., Sotto, D., Garcia-Lima, C.</i> -----	394
Estratégias para produção de energia elétrica sustentável no Vale do Jequitinhonha implementando sua infraestrutura socioeconômica	395
<i>Paola Serafim Filócomo Paulo Roberto Corrêa</i> -----	395
Zona produtiva de café no semiárido brasileiro: o caso de Mata Verde no baixo Jequitinhonha.....	397
<i>Ana Clara Correia de Melo Mariana Chaves Moura Edson Agostinho Maciel</i> -----	397

Mesa 82

Mesa 82: División territorial del trabajo y formación de áreas concentradas: técnica, tiempo y economía urbana.....	400
<i>Coordinadores: Silveira, M. L., Di Nucci, J. Trinca Fighera, D., Gasca Zamora, J., Montenegro, M. R.</i> -----	400
Nuevos objetos técnicos, financiarización y renovadas formas de consumo.....	401
Capitalismo de plataforma e pandemia: transformações recentes da economia urbana na metrópole de São Paulo	401
<i>Marina, Regitz Montenegro</i> -----	401
Empresas de aplicativo delivery, meio técnico-científico- informacional e o neoliberalismo no Brasil.	403
<i>Luiz André Grama Godoy</i> -----	403
As Patentes da Uber como instrumentos sociotécnicos de extração geograficamente diferencial de renda nas cidades	405
<i>João Lucas de Souza Xavier Bárbara Ramos Azalim Fábio Tozi10</i> -----	405
Uberização e a precarização do trabalho aliadas ao desemprego em 2021	407
<i>Lucas Costa</i> -----	407

Nuevas escalas y medios de la financiarización inmobiliaria en México: los Fideicomisos de Inversión en Bienes Raíces (Fibras)	409
<i>José Gasca Zamora</i>	409
Finanças, território e técnicas da informação: a topologia das fintechs na América Latina e no Brasil	411
<i>Fabio Betioli Contel</i>	411
Divisiones territoriales del trabajo, actores financieros y urbanización en el área concentrada de Argentina.....	413
<i>Derlis Daniela Parserisas</i>	413
Divisão territorial do trabalho financeiro no Brasil: topologia das “Financeiras” e circuitos da economia urbana....	415
<i>Juliana Santos Oliveira</i>	415
Finanzas, técnica y urbanización: la participación de Rappi e iFood en São Paulo	417
<i>Villy Creuz</i>	417
Financeirização da seguridade social: circuitos da economia urbana e regimes previdenciários no território brasileiro	419
<i>Caio Zarino Jorge Alves</i>	419
Especializaciones territoriales productivas, procesos de urbanización y políticas públicas.....	421
As consequências da intensa modernidade técnico-científica na agricultura canvieira da macroárea de Ribeirão Preto – SP	421
<i>Rosa Ester Rossini</i>	421
A precarização do trabalho no setor avícola brasileiro.....	423
<i>Nivea Muniz Vieira</i>	423
Regionalización productiva y urbanización: un nuevo tiempo para el extremo oriente paraguay.....	425
<i>Germán Francisco Burwood Clavijo</i>	425
La construcción de escalas de producción y regulación: el caso de la “región del maní”	427
<i>María Florencia Valinotti</i>	427
Urbanização corporativa e agronegócio globalizado: a economia urbana das cidades do agronegócio no MATOPIBA piauiense	429
<i>Matheus Dezydério Busca</i>	429
A centralidade da cidade pequena de Jaguapitã/PR: o impulso do setor avícola.....	431
<i>Thiago Henrique de Abreu Santana Edilson Luis de Oliveira, Joaquim Pércles Mazzon do Nascimento</i>	431
Modernizaciones agropecuarias en la provincia de Córdoba: topología empresarial, espacios urbanos y articulación	434
<i>Gabriela Inés Maldonado Natalia Astegiano Ana Laura Picciani</i>	434
Azulejos, automóveis e genéricos: reestruturação produtiva do município de Anápolis/GO (1976-2020).	436
<i>César Freitas Barros</i>	436
Globalización y desigualdades socioterritoriales. El caso del estado de Guanajuato, México y del sector automotriz...	438
<i>Susana Suárez Paniagua</i>	438
Projeto urbano “Reviver Centro” – “novas” políticas públicas para revitalizar o centro do Rio de Janeiro pós-pandemia	440
<i>Ana Beatriz da Rocha Paulo Reis Filho</i>	440
Economía urbana: pluralidad de divisiones territoriales del trabajo	442
Os circuitos da economia urbana e o comércio atacadista de mercearia básica em Fortaleza/CE	442
<i>Lucas de Holanda Rolim</i>	442
A instalação de franquias KFC e os circuitos da economia urbana em Belo Horizonte (MG).....	444
<i>Marina Araújo Fábio Tozi</i>	444
La economía popular como forma de apropiación del espacio: la colonia Obrera	446
<i>Diana García Aguilar</i>	446
Mercado socialmente necessário: o abastecimento de alimentos nas feiras livres de Campinas (SP, Brasil)	448
<i>Jéssica Aparecida dos Santos Rodrigues</i>	448

Direito ao território: comer e morar no Centro Histórico de São Luís (Brasil)	450
<i>Livia Cangiano Antipon Márcio Cataia</i> -----	450
Pescadores de São João da Barra (RJ) diante das incertezas do recente derramamento de petróleo	452
<i>Camilla Ribeiro Leal Márcio Antonio Cataia</i> -----	452
Circuitos da economia urbana e transportes: a complementaridade dos serviços no interior de Minas Gerais.....	454
<i>Hugo Henrique Cristiano Edilson Luís de Oliveira</i> -----	454
Mobilidade circular e a motilidade dos trabalhadores feirantes da Região Metropolitana de Fortaleza/CE .456	
<i>Costa, Maria Regiane da</i> -----	456
Migrações e dinâmica laboral em localidades Sul-Mineiras (Brasil) no final do século XIX	458
<i>Gil Carlos Silveira Porto Flávia Vieira Lourenço Henrique Damásio Leandro Henrique Cunha Fermino</i> -----	458
Vila Odilon à Vila da Fumaça em Ourinhos-SP: Trabalho e lugar em análise no documentário Oleiros e Olarias de Seis a Oito Furos (2021)	460
<i>Giuseppe Forioni Bragaia Weber Carvalho ⁷² Lucas Fukami Bittencourt Movimento de Dramaturgia Rural, Coletivo Estudos Geografia Latino Americana CEGLA</i> -----	460
La diversidad en la inserción laboral entre los municipios latinoamericanos.....	463
<i>Fernando Ariel Manzano</i> -----	463
Circuito espacial produtivo de eletrônicos: Indústria 4.0 e trabalho feminino em Campinas (São Paulo, Brasil).....	465
<i>Luiz Fernando Vieira dos Santos</i> -----	465
Geografía de los/as trabajadores/as y sindicatos de servicios: entre empresas fragmentadas y barrios periféricos	467
<i>Domingo Pérez Valenzuela</i> -----	467
O trabalho (in)formal das classes sociais de catadores de materiais recicláveis.....	469
<i>Uillmer Rodrigues Xavier da Cruz Ricardo Alexandrino Garcia</i> -----	469
Áreas concentradas: formación, dinámicas, regulaciones.....	471
El área concentrada como aproximación teórico-metodológica en torno a la diferenciación espacial en la Argentina.....	471
<i>Silvia Inés Busch Matías Donato Laborde</i> -----	471
Circuito superior y formación del área concentrada: expansión de cadenas de comercialización en ciudades bonaerenses	473
<i>Josefina Di Nucci</i> -----	473
O comércio eletrônico e o reforço à concentração regional no território brasileiro	475
<i>Igor Venceslau</i> -----	475
Indústria 4.0: As diferentes facetas do desenvolvimento industrial no estado de São Paulo	477
<i>Eduardo Nardez</i> -----	477
Convergencia tecnológica y sistemas técnicos en el área concentrada de Argentina.....	479
<i>Guillermo Schiaffino</i> -----	479
Aproximaciones para una geografía del sistema universitario en el área concentrada de Argentina	481
<i>Ignacio Celis Marín</i> -----	481
Integración de los circuitos de la economía urbana en el área concentrada de Argentina	483
<i>María Laura Silveira</i> -----	483
Concentração do trabalho financeiro na metrópole de São Paulo e reconfigurações no contexto pandêmico.....	485
<i>Wagner Wendt Nabarro</i> -----	485
Mesa 83	
Mesa 83: Geografías al servicio de la paz y los derechos humanos	488
<i>Coordinadores: Cárdenas Ferrucho, F., Díaz Carnero, E.I., Herrera, T., Montesinos Ciuró, E., Pérez, G., Ysunza, V.</i> -	488
Geo-grafías de la paz: reflexiones críticas y vinculación desde la justicia.....	489
<i>Tania Herrera Carla Eleonora Pedrazzani Ginno Pérez Salas Valeria Ysunza Francys Cárdenas</i> -----	489

Geografías al servicio de la paz y los Derechos Humanos. Retos y horizontes desde la propuesta de Geopaz-Instituto de Geografía para la paz (IGP)	492
<i>Emiliano Ignacio Díaz Carnero</i>	492
Geografía y paz: una valoración de las experiencias de gestión territorial postconflicto en Colombia	494
<i>Neysi Bibiana Contreras Urbina Pedro Manuel Pumarejo Tapia</i>	494
La tierra para quien la trabaja: las concesiones forestales comunitarias en el Petén, Guatemala	496
<i>Roser Rodríguez Carreras Eduard Montesinos Ciuró Albert Contreras Riera</i>	496
Trabajo territorial y micropolítica: soportes para enfrentar la covid-19.	498
<i>Catalina Ruz Escobar</i>	498
Geografía, paz y derechos humanos: tensiones y aportes desde las geografías del terror, un estudio en el municipio de Granada Antioquia-Colombia	500
<i>Luis Felipe González García</i>	500
Costa Verde: uma regionalização das associações canábicas brasileiras	502
<i>Follmann, Rafael dos Santos Rosas, Celbo Antonio Ramos da Fonseca</i>	502
Prácticas territoriales de población no desplazada: San Francisco, (COL) -Veredas Esperanza y Pajui- (1995 - 2020).	506
<i>Fontecha Chávez Paula Tatiana Robledo Yepes Andrea Carmona Londoño Luz Stella</i>	506
Barreras espaciales para la realización de derechos económicos y sociales: trispacialidad y territorialidades de injusticia	508
<i>Gabriela Guevara-Cué</i>	508
Los retos territoriales para la consolidación de la paz en la frontera colombo-ecuatoriana.	510
<i>Luis Gabriel Salas Salazar</i>	510
Mesa 84	
Mesa 84: Geopolítica (s) en tensión. Modelos y (geo) estrategias que emergen en el actual escenario internacional.....	514
<i>Coordinadores: Hilario Patronelli. Amanda Barrenengoa. Solange Castañeda Julián Bilmes Bernardo Salgado Rodrigues</i> -	514
Las estrategias de inserción internacional en América Latina frente a la crisis de hegemonía estadounidense y la crisis del multilateralismo (neo)liberal. Una propuesta de elaboración conceptual	515
<i>Aparicio, Mariana (UNAM, México) Merino, Gabriel E. (CONICET-UNLP, Argentina) Morgenfeld, Leandro (CONICET-UBA, Argentina)</i>	515
Repensando el MERCOSUR a sus 30 años: regionalismos en juego.....	517
<i>Solange Castañeda</i>	517
Crisis del orden hegemónico, ascenso de China y nuevos escenarios geopolíticos mundiales.....	519
<i>Héctor Dupuy Hilario Patronelli</i>	519
La (Nueva) Ruta de la Seda. Un abordaje desde claves geográficas a partir de la obra Periodistán	521
<i>Hilario Patronelli Mariano Peterson Juan Cruz Margueliche</i>	521
A Nova Rota da Seda, a China na Eurásia e a teoria de Mackinder	523
<i>Bryan Marques Moraes Antônio Carlos Vitte</i>	523
El auge de las “derechas” en Europa. Perspectivas geopolíticas para su discusión	526
<i>Gustavo Gastón Pérez</i>	526
La intervención estadounidense en la pesca en altamar, en el Atlántico y Pacífico Sur (2009-2021).	528
<i>Federico Ezequiel Ortega</i>	528
La frontera de Tailandia y Malasia. Los cambios explicados por cuestiones geoeconómicas y políticas	530
<i>Narodowski Patricio Narodowski Luz</i>	530
Saara Occidental: impasses na resolução do conflito	532
<i>Mariana de Oliveira Santana Dante Severo Giudice Michele Paiva Pereira Marcos José dos Santos de Oliveira</i>	532
La organización espacial del capital fijo en el sector software a escala global y las disputas geopolíticas.	534
<i>Giammarino Damián Ariel</i>	534

El mundo actual sin coordinación ni liderazgo? Principales focos de tensión geopolítica que provocó la pandemia.....	536
<i>Bonfanti Fernando Ariel</i> -----	536
A Geopolítica Dos Esportes E O Papel Dos Países Emergentes.....	537
<i>Elvis Simões P. da Silva Maria Terezinha Serafim Gomes</i> -----	537
Geopolítica Asiática: Os Conflitos India X Paquistão Cleidson Oliveira Gomes	539
<i>Dante Severo Giudice Ivanete Torres Oliveira Peixoto Nizete Maria Bomfim</i> -----	539
La Cuenca del Plata y la geopolítica de América del Sur.....	541
<i>Álvaro Álvarez</i> -----	541

Mesa 85

MESA 85: “Nueva normalidad” y geografía del comercio internacional: transformaciones en América Latina en clave transporte de mercancías	544
<i>Coordinadores: Tancredi, E.V., Bastos Osorio, L.M., Mogrovejo Andrade, J.M., García Torres, N.E.</i> -----	544
El impacto del COVID-19 en la economía fronteriza del Departamento de Norte Santander, Colombia.	545
<i>Liliana Marcela Bastos Osorio</i> -----	545
Novos arranjos territoriais latino-americanos a partir dos projetos chineses: uma análise da realidade brasileira	546
<i>Rubens Marcelo de Campos Pinto</i> -----	546
A geografia do comércio internacional: a participação do Brasil nas exportações no contexto da pandemia de coronavírus	548
<i>Iwata, Tainá Akemy Chiaveri Gomes, Maria Terezinha Serafim</i> -----	548
El impacto del COVID-19 en el sector empresarial y las nuevas tendencias en los negocios.	550
<i>Johanna Milena Mogrovejo Andrade</i> -----	550
Análisis Logístico Competitivo de las vías Secundarias y Terciarias para el Transporte de Mercancías en el Departamento de Norte Santander, Colombia.	551
<i>Cesar Augusto Panizo Cardona</i> -----	551
El impacto del COVID-19 sobre el transporte marítimo de mercancías en Latinoamérica: una primera aproximación	553
<i>Elda Tancredi</i> -----	553

Mesa 87

Mesa 87: Procesos, actores y gobernanza en la política nacional y subnacional desde las perspectivas de la geografía política y electoral	556
<i>Coordinadores: Christian Fernando Scaramella; Iná Elías de Castro; Marcelo Escolar; Daniel Abreu de Azevedo y Sebastián Freille</i> -----	556
Espaço político aberto: a atuação dos grupos de apoio e oposição ao governo federal em Brasília-DF	557
<i>Vinícius Yann Gomes Rocha Marcelo Dannemann Werberich</i> -----	557
Democracia e espaço político exclusivo: o caso do município de Cavalcante-GO na pandemia da COVID-19.....	559
<i>Julia Paulino, Marcela Antonieta, Thiago Lopes</i> -----	559
Geografia do voto: eleições 2020 no Território de Identidade Vale do Jiquiriçá Bahia-Brasil	561
<i>Aline dos Santos Lima Bruno Mercante Lourenço Clóvis Costa dos Santos</i> -----	561
Espaços políticos exclusivos e o impacto da pandemia em seu funcionamento: o caso da Câmara Legislativa do Distrito Federal	563
<i>Brenda O. Sousa Thaynara Godoi dos Santos</i> -----	563
Espaços políticos e a pandemia do coronavírus: desafios às Prefeituras comunitárias em Brasília (DF).....	565
<i>Dian Barreto Cruz</i> -----	565
Estratégias político-territoriais da Assembleia de Deus Vitória em Cristo no município do Rio de Janeiro	567
<i>Raíssa Tavares Cortez</i> -----	567

A influência do populismo de Jair Bolsonaro na paisagem política brasileira em 2020	569
<i>Andressa Lima Mattos</i>	569
Espaços públicos e visibilidade política: intervenções nas praças de Duque de Caxias, na Baixada Fluminense.....	571
<i>Clara de Aquino Ferreira Nascimento</i>	571
Educación como práctica social: Geografía Política nas escolas	573
<i>Beatriz da Silva Martins Yara da Silva Barcellos</i>	573
Distritado y sistemas electorales en las reformas a la legislación electoral de la Provincia de Mendoza, Argentina. Algunas hipótesis en el marco del periodo 1910-1920	575
<i>Abraham, Raúl Andrés Cantarelli, Andrea Paola</i>	575
Análisis del desempeño electoral de Juntos por el Cambio en el año 2019 desde la Geografía.....	577
<i>Gutscher, Gustavo</i>	577
Proceso electoral 2018 y tendencias. Una cavilación desde la geografía política en el sur de Chihuahua.....	579
<i>Hernández Aragón, Julia Destinobles, André Gérald</i>	579
De la invisibilidad a la paridad.....	581
<i>Acosta Portillo María del Carmen Damián Bernal Angélica Lucía Ibarra García María Verónica</i>	581
Córdoba: elecciones, comportamiento electoral y estado multinivel (2003-2019)	583
<i>Seminara Paola</i>	583
Volatilidad regional del voto entre distintas arenas competitivas en Argentina 2019.....	585
<i>Scaramella, Christian Fernando</i>	585
Problemas de coordinación en gobiernos multinivel: el caso de la pandemia Covid-19	587
<i>Freille, Sebastián</i>	587
O golpe cívico-político-militar na Bolívia e a crise das democracias representativas latino-americanas no século XXI.....	589
<i>Gandolphi, Davi</i>	589
Espaço e normatização do comércio ambulante no município do Rio de Janeiro (1975 a 2020).....	591
<i>Bragança Teixeira, João Antonio</i>	591
Mesa 88	
Mesa 88: Fronteras y geografía. Debates y perspectivas	594
<i>Coordinadores: Salizzi, E., Porcaro, T., Tommei, C., Navarro-Conticello, J., Benedetti, A.</i>	594
As Quebradeiras de Coco Babaçu no Norte do Tocantins (Brasil) e a expansão da Fronteira Agrícola, conflitos e resistências	595
<i>Reinaldo, Thaysslorranny Batista Oliveira, Alexandra Maria de Batista, Maria Aline da Silva Moura, Marcilio Batista Magalhães Oliveira, Adeliene Vieira de Nascimento, Claudinei do Cassundé, José Ricardo de Oliveira</i>	595
Frontera agraria en Colombia: conflictos espaciales contemporáneos.....	598
<i>Gómez Nore, Patricia</i>	598
Acuífero Puelche: Análisis comparativo de la normativa provincial sobre la gestión del agua subterránea.....	600
<i>Flores, Ailen Sol</i>	600
Dinámicas fronterizas en la gestión de la cuenca del río Atuel	602
<i>Ruiz Echeagaray, Camila Paná, Sofía Fernández, Silvana</i>	602
Las aguas transfronterizas México-Estados Unidos y la dimensión político-espacial de los conceptos: ¿acuífero o agua subterránea?	604
<i>Hatch-Kuri, Gonzalo Carrillo-Rivera, José Joel</i>	604
Agua transfronteriza en la frontera México-Guatemala-Belice: evaluación del sistema de flujo de agua subterránea regional.....	607
<i>Abud-Russell Yussef, Ricardo Carrillo-Rivera, José Joel Hatch-Kuri, Gonzalo</i>	607
A presença do Estado na paisagem transfronteiriça	609
<i>Costa Teixeira, Janaina</i>	609

Condição fronteira feminina: práticas de concepção e contracepção na fronteira entre Brasil e Uruguai	611
<i>Cagliari, Bruna Bianchi Dorfman, Adriana</i>	611
Representaciones en la frontera: el caso de Alba Posse, Misiones-Argentina (1960-2020)	613
<i>Lindner, Mariana Giselle</i>	613
Servicios de comunicación de los pueblos de fronteras, sustentabilidad económica, social y territorial	615
<i>Cabrera, Cesar Colque, Fernanda</i>	615
Dinâmicas dos transportes nas cidades de Guayaramerín e Guajará-Mirim	617
<i>Rafael, C. E. S. R. Nogueira, R. J. B. N. Oliveira Neto, T. Yano, Y. S.</i>	617
Geografía de frontera: análisis socioespacial ante una crisis inmobiliaria	619
<i>Urbalejo Castorena, Olga Lorenia</i>	619
Migración y dinámicas territoriales en el espacio urbano en Sur América: Piura, Iquique y Antofagasta	621
<i>Prado Díaz, Alberto Schroeder, Stella Cortés Aros, Claudio Calle Castillo, Angie Huenulaf Robles, Felipe</i>	621
Os conflitos nas divisas municipais paulistas e as dinâmicas da urbanização: o papel mediador do IGC	623
<i>Silva, Luciana Oliveira da</i>	623
Prácticas sociales en la construcción cotidiana de las fronteras. Una propuesta para su abordaje	625
<i>Porcaro, Tania; Matossian, Brenda; Salizzi, Esteban; Ghilardi, Matías</i>	625
Mesa 89	
Mesa 89: Las nuevas geografías de la organización económica y política del capitalismo en América Latina en el siglo XXI	628
<i>Coordinadores: Pereyra Junior, E, Búffalo, L, Zanutelli, C, Castilho D, Fratini N</i>	628
Covid-19 e as estratégias de captura de rendas imobiliárias: O Caso dos fundos imobiliários logísticos	629
<i>Sanfelici, Daniel Magnani, Maira</i>	629
Uberização do trabalho e táticas virtuais de organização de motoristas em Belo Horizonte (MG)	631
<i>Tozi, Fábio Duarte, Leandro Ribeiro Oliveira, Isabella Couto de</i>	631
Os Investimentos Dos Fundos de pensão brasileiros no mercado imobiliário comercial	633
<i>Magnani, Maira Sanfelici, Daniel</i>	633
Os fundos de pensão no setor de infraestrutura da cidade do Rio de Janeiro	635
<i>Pederneira, Eduardo Lopes</i>	635
Eixos de desenvolvimento, isenções fiscais e dinâmica da indústria em Itatiaia-RJ nos anos 2010	637
<i>Carvalho, Marcos Silva de Santos, Leandro Bruno</i>	637
Expansão e crise da indústria da construção civil em macaé no período 2002-2018	639
<i>Silva, Oséias Teixeira</i>	639
As políticas territoriais no escopo da formação socioespacial brasileira	641
<i>Simone Affonso da Silva Thiago Machado</i>	641
Reestruturação produtiva e mundo do trabalho: Vale Do Paraíba e Estado do Rio De Janeiro	644
<i>Moraes Anna Maria</i>	644
Divisão internacional do trabalho, pandemia e as big four: uma proposta de pesquisa	646
<i>Janaína Conceição da Silva</i>	646
Escravidão e acumulação capitalista: uma análise do trabalho análogo ao de escravo no Brasil	648
<i>Aurelane Alves Santana Christiane Senhorinha Soares Campos</i>	648
O sistema industrial localizado (SIL) de Franca (SP) e as estratégias de organização espacial	650
<i>Sampaio, José Eudázio Honório</i>	650
Reestruturação produtiva e espacial da empresa calçadista grendene na cidade de Sobral, Ceará, Brasil	652
<i>Santos, Maria da Penha Vaz dos Santos Teles, Glauciana Alves</i>	652
O capital industrial no nordeste do brasil: Estratégias de exploração da força de trabalho	654

<i>Davidson Matheus Félix Pereira Arlete Moyses Rodrigues</i>	654
Territórios e redes produtivas: a indústria calçadista do Rio Grande do Sul e do Ceará (Brasil)	656
<i>Oliveira de Alencar, João Vitor</i>	656
Periferia de la ciudad de Córdoba en el siglo XXI: ¿Una opción para la industria?	658
<i>Garay, María Sol</i>	658
Neoliberalismo e a indústria automobilística no México	660
<i>José Messias Bastos João Vitor Sandri Coelho</i>	660
Teleacoplamiento de la minería del litio en el Desierto de Atacama	662
<i>Hugo Romero</i>	662
Conflitos pelos usos territoriais entre o terminal de petróleo norte capixaba e as comunidades tradicionais	664
<i>Silva, Ana Paula Félix de Carvalho</i>	664
As áreas de livre comércio da amazônia ocidental e os fluxos internacionais de mercadorias	666
<i>Gouveia, Luís Alberto Miranda</i>	666
Prolegômenos para a análise da produção sócio-espacial em uma nação afeita ao neoextrativismo	668
<i>Marchese, Vinicius Francisco</i>	668
Interação e cooperação num ambiente inovador: uma análise do setor de TI no município de São José do Rio Preto - São Paulo	670
<i>Gabriel Mendes Araujo</i>	670
Estructura agraria y transformaciones territoriales: El caso de Río Negro, Uruguay	672
<i>Camila Fernández Nion</i>	672
Covid-19: una mirada a sus consecuencias en el puerto fronterizo de Lázaro Cárdenas, Michoacán	674
<i>Figueroa Alvarado Gloria Belén García Espinosa Salvador</i>	674
Redes geográficas e transporte rodoviário internacional de passageiros: As ligações brasileiras rumo aos países sul- americanos	676
<i>Santos, Bruno Candido dos</i>	676
Setor supermercadista de Santa Catarina: Alguns aspectos da relação loja - centro de distribuição	678
<i>Fernando Soares de Jesus José Messias Bastos</i>	678
Mesa 90	
MESA 90: Experiencias de gobernanza y desafíos para la conservación de la biodiversidad en América Latina	681
<i>Coordinadores: Buitrón, V., Muñoz, A., Bernal, C.</i>	681
Conflitos bélicos e preservação dos bosques: Debate sobre a conservação coercitiva da floresta amazônica colombiana	682
<i>Luis E. Aragón</i>	682
Paz Ambiental en Colombia, Una Mirada Hacia los Municipios PDET	684
<i>Ruiz Guzmán, Marcos Galán Navarro, Edna Rocío Miranda Osorio, Ricardo Viveros Zambrano, Mercedes Arminda Giraldo Palma, Edgar Eduardo Hernández Vilorio, Ernesto José Alexis rojas, Álvaro Bueno Urán, Diana Raquel</i>	684
Áreas Estratégicas para a Conservação da Biodiversidade da Bacia do Rio das Cinzas – Paraná/Brasil	686
<i>Umino, Mariana Paula Galvanin, Edinéia Aparecida dos Santos</i>	686
Gestión de áreas protegidas litorales marítimas bonaerenses (Argentina): Conflictos, Usos y Superposición de Jurisdicciones y Competencias	688
<i>Rigonat, María Cecilia Morrell, Patricia Alejandra Cecilia Lucía Mantecón</i>	688
El manejo del fuego en la Reserva de la Biosfera Los Tuxtlas, México	691
<i>Christoph Neger Lilia de Lourdes Manzo Delgado José Manuel Espinoza Rodríguez</i>	691
A influência do BID na definição das Política de Turismo em Mato Grosso do Sul-Brasil	693
<i>Buscioli, Roberson da Rocha Souza, Adauto de Oliveira</i>	693



MESA 65

MESA 65: ESPACIOS AGRARIOS Y RURALIDADES EN REGIONES SEMIÁRIDAS DE LATINOAMÉRICA: TENSIONES Y CONFLICTOS TERRITORIALES

Coordinadores: Rivas, A. I.; Veron, A. V.; Mendes Pontes, E. T. Amorim Maciel, C. A.; Cox de Britto Pereira, M.

MESA 65: ESPACIOS AGRARIOS Y RURALIDADES EN REGIONES SEMIÁRIDAS DE LATINOAMÉRICA: TENSIONES Y CONFLICTOS TERRITORIALES

*Coordinadores: Rivas, A. I¹.;
Veron, A. V.².;
Mendes Pontes, E. T.³.
Amorim Maciel, C. A.⁴.;
Cox de Britto Pereira, M.⁵*

En esta mesa se propone generar un espacio de discusión en torno a las disputas por los bienes comunes y uso de la tierra, los conflictos sociales y territorialidades socioambientales, organizaciones sociales y la construcción de alternativas en la producción de los espacios agrarios y rurales en la región semiárida de América Latina. Estas regiones, además de sus limitadas condiciones climáticas, plantean desafíos específicos para quienes viven y producen allí. Se pretende considerar y valorar geográficamente la existencia de una socio-biodiversidad considerable debido a la presencia de diferentes culturas, pueblos nativos, afrodescendientes y campesinos cuyo conocimiento tradicional se combina con una gran cantidad de recursos naturales. Paradójicamente, tales sujetos sociales enfrentan constantes conflictos como resultado de la expansión de las fronteras agrícolas, la producción de agrocombustibles, la restricción al acceso de fuentes de agua y, la usurpación de sus territorios. Por lo tanto, la sesión tiene como objetivo comprender por qué, en los últimos años, las regiones rurales del semiárido latinoamericano han permanecido al margen de las políticas públicas y reflejan expresiones de una continua marginación. En este sentido, se requiere dialogar, entre muchos otros, con los siguientes temas convergentes: adaptación al cambio climático, género, convivencia con los ambientes semiáridos, intercambios de experiencias entre estrategias de desarrollo rural sostenible, organizaciones y movimientos involucrados en la construcción de nuevas zonas rurales.

¹ Instituto de Estudios Geográficos “Dr. Guillermo Röhmeder”- Departamento de Geografía, Universidad Nacional de Tucumán (UNT), Argentina.

² Instituto de Estudios Geográficos “Dr. Guillermo Röhmeder”- Departamento de Geografía, Universidad Nacional de Tucumán (UNT), Argentina.

³ Instituto Federal de Educación, Ciencia y Tecnología de Ceará, Brasil.

⁴ Universidad Federal de Pernambuco, Departamento de Geografía-LECgeo, Brasil

⁵ Universidad Federal de Pernambuco, Departamento de Geografía, Brasil

FLECHAS INTERPRETATIVAS SOBRE O SERTÃO NORDESTINO A PARTIR DE “VIDAS SECAS”: TRANSFORMAÇÕES E PERMANÊNCIAS.

*Andrade, Adriano Bittencourt⁶
Andrade, Anne Costa Bittencourt⁷*

Nas últimas décadas houve um crescimento significativo de estudos vinculados à Geografia Histórica, ainda que muitos deles tragam esse título e se atenham apenas a descrições monográficas de espaços em tempos mais recuados. De qualquer forma, seja pela disseminação de cursos com linhas de pesquisa ligadas a essa área, seja pela multiplicação de publicações e eventos científicos, o maior volume trouxe também uma produção mais acurada e cuidadosa que lança olhares qualitativos sobre dinâmicas territoriais pretéritas. Nesse bojo, muitos autores têm buscado vincular fontes não ortodoxas à pesquisa geográfica histórica, a exemplo da oralidade e do uso de textos ficcionais.

É nesse contexto que se insere o trabalho aqui defendido: enreda-se Literatura e Geografia, como formas diversas de interpretar o polissêmico espaço social, visto que, com a multiplicidade de fontes, tem-se a possibilidade de lançar olhares diferenciados sobre o mesmo objeto, atualizando-o ou o mostrando sob variadas perspectivas.

É mesmo o desafio de lançar flechas interpretativas que permitam análises críticas sobre a produção histórica do território regional; de, a partir de um olhar abrangente, com fontes múltiplas, identificar agentes e pensar em possibilidades de transformação da vida social. Estabelece-se assim uma análise histórica de hábitos, práticas, identidades regionais e jogos de poder que repercutem na produção do espaço sertanejo a partir de forças desiguais. Com essa abordagem, tem-se a intenção de dar visibilidade a grupos subalternizados no processo histórico, observando as políticas públicas a partir das suas demandas de agendas e, desta forma, possibilitar novas vozes na relação Estado, sociedade e território. À luz desse entendimento, objetiva-se nessa apresentação fazer uma análise geográfico-histórica do Sertão nordestino, tendo como ponto de partida o romance “Vidas Secas”, de Graciliano Ramos. Também, caracterizar a dinâmica territorial do Sertão em dois momentos distintos: o início e final do século XX. Busca-se identificar as principais políticas públicas que incidiram sobre a região ao longo desse recorte temporal (especialmente aquelas que visaram mitigar os problemas diretamente derivados da seca) e quais as transformações e permanências nesse espaço geográfico. Em suma, a partir de uma perspectiva crítica, objetiva-se discutir problemáticas históricas do território na escala regional e pensar no contexto atual em busca de ações emancipatórias.

O ponto de partida do estudo é o Sertão Nordeste do primeiro quartel do século XX. O texto literário de Graciliano Ramos, numa linguagem regionalista, vinculado à segunda fase modernista da literatura nacional, traz uma história não linear escrita na terceira do singular: o próprio autor contando a história de Fabiano e sua família. Cada capítulo montado por um integrante da família, além da “Festa”, das “Contas”, do “Inverno”, da chegada (“Mudança”) no lugar em que se passa o enredo e da saída (“Fuga”) daquela localidade, ao final do romance. No contexto da saga familiar, ainda aparecem capítulos destinados à “Cadeia”, ao “Soldado Amarelo” e à cadela “Baleia”, além do emblemático “O mundo coberto de penas”.

⁶ Ministério da Defesa (CMB), mestrado e doutorado pela Universidade Federal da Bahia, pós-doutorado em Geografia pela Universidade de Brasília. abittandrade@gmail.com

⁷ Curso de Direito da Universidade de São Paulo (USP). annebittencourt27@gmail.com

O livro trata do movimento migratório da família do vaqueiro Fabiano, que se desloca pela severa caatinga em busca de pouso/trabalho, e termina com a saída da mesma família em busca de novos pousos (talvez a cidade) diante de um novo ciclo de secas. Além de abordar as determinâncias fisiográficas e socioeconômicas que induzem fluxos migratórios na principal região repulsora do território brasileiro, apresenta nuances comportamentais e arraigadas temáticas sociais que revelam as desiguais forças que incidem sobre as relações de poder na região.

A leitura do romance possibilita olhares interpretativo sobre a dinâmica socioespacial dos Sertões e induz a questionamentos sobre a atualidade do seu texto após praticamente um século da sua escrita. Tendo como base essa problemática, tomou-se como sustentação metodológica a pesquisa documental para identificar quais as políticas públicas que incidiram sobre a região ao longo do século XX e analisar a dinâmica territorial em dois momentos distintos (início e final do recorte temporal) caracterizando as principais permanências e transformações espaciais.

Com essa meta, fragmenta-se o estudo em três seções: a primeira, com a caracterização territorial dos vastos sertões do nordeste brasileiro; a segunda, com uma apresentação minuciosa das principais políticas públicas federais que incidiram sobre a região em contraponto aos dados socioeconômicos disponíveis ao longo do século XX; a terceira, onde se retoma o romance “Vidas Secas” e, a partir de fragmentos do texto, faz análises acerca do espaço do sertão caracterizado por Graciliano Ramos.

O percurso da pesquisa que repercutiu nesse trabalho permite concluir que, não obstante a modernização heterogênea (sustentada no binômio industrialização/urbanização) que se instalou ao longo do último século no Brasil, diversas relações socioespaciais permaneceram praticamente inalteradas, marcando uma profunda perversidade no uso do território nacional, à exemplo da estrutura fundiária no sertão nordestino.

As análises feitas sinalizam que as forças desiguais nas relações de poder entre o trabalhador rural e o grande proprietário fundiário vinculam o poder econômico ao político e determinam o controle de decisões que incidem sobre o território, condicionando, inclusive, as políticas públicas paliativas voltadas para mitigar o flagelo da seca na região.

Certos que esse trabalho se soma a outros já postos sobre a obra de Graciliano Ramos e também sobre os sertões, acreditamos, pretensamente, que há uma contribuição na apresentação de uma abordagem inovadora que atualiza a obra do autor e propõe um avanço metodológico para pesquisas afins vinculadas à Geografia Histórica. Entende-se a limitação de uma pesquisa exposta em síntese num resumo expandido, todavia, essa é uma tentativa de ir além da mera descrição e contribuir para os constructos dos estudos que se utilizam de textos literários como fonte de pesquisa.

Palavras-chave: Sertão nordestino, Geografia Histórica, Vidas Secas, Literatura, Políticas públicas.

ESCENARIOS FUTUROS POSIBLES DEL TERRITORIO, DESDE PERSPECTIVAS DE PRODUCTORES VITÍCOLAS DEL OASIS NORTE DE MENDOZA

Brés, Emilce⁸
Gudiño, José⁹
Silva Colomer, Jorge

Muchas son las transformaciones que han afectado el territorio mendocino, influyendo en sus distintas actividades socio-económicas. La viticultura, como actividad relevante del Oasis Norte de Mendoza, atraviesa períodos de baja renta en el sector primario, lo cual es cíclico. Esto afecta principalmente a los productores de menor escala de producción, y con limitantes estructurales en los factores de producción.

Este estudio aborda las visiones a futuro de los productores, bajo la metodología cualitativa de análisis de la percepción que tienen los viticultores, sobre las transformaciones del territorio que afectan su actividad económica, y también su permanencia como actores relevantes en sus zonas.

En función de las hipótesis iniciales, el estudio comprendió tres zonas: “periurbano”, “sur” y “noreste”. La unidad de análisis correspondió al “productor vitícola” categorizado como familiar o capitalizado, y requirió de un muestreo no probabilístico bajo el criterio de heterogeneidad territorial de los entrevistados.

La información primaria fue recolectada en una primera instancia a través de talleres exploratorios con referentes institucionales, y en una segunda con entrevistas semiestructuradas a productores de interés, hasta cumplir el criterio de saturación teórica.

Entre los principales resultados se encuentra que en general se visualizan diversos escenarios, con particularidades muy contextualizados con la problemática de cada zona, pero coinciden en que existe mucha incertidumbre de cómo será el futuro, sobre todo de los pequeños productores dada su posición más débil y dependiente en la cadena productiva.

“...es muy incierto hoy en día...no te deja ver con claridad qué puede pasar en el futuro...lo digo...desde lo sentimental y de la experiencia propia...”

En todos los sectores los viticultores mencionan que hacia el futuro continuarán los avances desordenados de lo urbano sobre lo rural, y esto requiere de la aplicación de un plan de ordenamiento territorial con adecuaciones a nivel local.

“Si a uno lo siguen encerrando con...este tipo de urbanización, y no queda otra que terminar urbanizando, porque no va a poder seguir...se le quejan porque está curando, que me llegó, no puedo respirar...o les molesta el ruido cuando uno pasa con la atomizadora, con la rastra y levanta tierra, cuando riega”

En este sentido, existe coincidencia en el rol protagónico que hacia el futuro tendrá el Estado, con especial relevancia en el accionar de los Municipios.

“...hace falta un Estado que determine más...que...controle y organice el territorio...”, “...la población en general...va hacia donde uno lo dirige...donde uno pone los servicios...Y los da el Municipio...una cuestión de lógica, si le doy servicio de gas, luz, teléfono, cloaca, y lo pongo en un sector, la urbanización va a ir a ese sector...si...pongo en todos lados, donde me piden hacer un desdoblamiento lo hago, me piden servicios se los doy, y claro es un descontrol...”

⁸ Laboratorio de Socioeconomía. INTA Estación Experimental Agropecuaria Mendoza.

⁹ Universidad Juan Agustín Maza. Facultad de Ciencias Veterinaria y Ambientales, mail: bres.emilce@inta.gob.ar

También existe concordancia en todos los sectores, en que la sostenibilidad de la actividad vitivinícola a futuro, está supeditada a que se logre un adecuado recambio generacional en las fincas.

“Pueda ser que venga algún yerno con ganas de hacerse cargo”, “Ya los hijos directamente entre que estaba mal la situación, y encima arriesgando la vida, le han dicho: no, vendé la finca, andate o terminalala... tranquilizarnos un poco, estamos en crisis, esperemos que pase...a ver qué queda...”

En los sectores Periurbano y Sur ven un futuro donde la actividad vitivinícola se articula con el turismo rural.

“...tenés que cerrar el círculo. Tenés que mostrar la viña, el vino, la elaboración...espacio verde, una posada, un pequeño restaurant. Tenés que hacer para que la persona venga, se instale, tenga todas las comodidades y aprenda. Sin tener que viajar a Tunuyán, el Manzano, a Tupungato”

Por su parte en los sectores Periurbano y Noreste se ve necesario profundizar los procesos de diversificación productiva y de agregado de valor a la producción.

En los sectores Sur y Noreste se menciona hacia el futuro la necesidad de contar con asesoramiento técnico de las instituciones de ciencia y técnica más adecuado a las condiciones locales.

“...hay muchas variables en mi viñedo para ver si va avanzando, si va para atrás, de variar la producción. Hasta mediciones de riego, si estamos regando bien o no, armar un programa de riego. Hacer una evaluación integral del viñedo. Por ejemplo: tomé decisiones de arrancar parcelas que estaban viejas, que las tomé medio por intuición en definitiva. Pero nunca pude sentarme con alguien y hacer una evaluación real”

Se puede concluir que las miradas de los productores vitícolas, como actores relevantes en este territorio, brindan un panorama amplio de temas a abordar para llegar a un futuro posible mejor, al que lleguen por ser una actividad sostenible. Algunos de estos temas son de índole social e institucional, otros productivos-económicos. Así como también, requieren la incorporación de una visión de nueva ruralidad, y mejores relaciones en la cadena de valor. Por lo tanto, implicará que existan intervenciones sistémicas adecuadas a cada zona del territorio, en las que se articule lo específico tanto del sector vitivinícola como de cada sector del Oasis.

Palabras claves: viticultores, prospectiva, territorio

CONTRIBUIÇÕES E IMPASSES DO PROGRAMA P1+2 NO ASSENTAMENTO ALEGRE EM QUIXERAMOBIM-CE.

Passos de Oliveira, Antonio Jardel¹⁰

Mendes Pontes, Emilio Tarlis¹¹

A seca é um fenômeno natural recorrente na região semiárida do Nordeste brasileiro, decorrente das condições climáticas que recobrem a área. O clima semiárido tem um dinamismo ecossistêmico considerado incerto pela população local, resultando também em interrogativas por parte de seus habitantes sobretudo em relação às chuvas e secas. Com o intuito de conter acontecimentos dessa natureza, o Governo Federal e demais tentaram sanar essa problemática da escassez hídrica na região, e afirmaram que o soerguimento de grandes corpos hídricos seria a opção à época como medida para pôr um fim nesse transtorno. Posteriormente, percebe-se que apenas a iniciativa de espalhar grandes reservatórios não era a melhor alternativa. O desenvolvimento de novas alternativas se fazia necessário! A partir deste impasse ocorrido com as primeiras iniciativas (combate), abriu-se espaço para o desenvolvimento de novas tecnologias que demonstrasse eficiência enquanto reservatório de água no semiárido, sem que fossem tão vulneráveis ao nível da evaporação recorrente na região, bastante elevado. Uma variação da técnica anterior passou a ganhar espaço, denominada como tecnologia social, que segundo Sousa *et al* (2017, p. 200) tecnologias sociais “podem ser definidas como um método ou instrumento capaz de solucionar algum tipo de problema social e que atenda aos quesitos de simplicidade, baixo custo, fácil aplicabilidade e geração de impacto social”. Uma dessas tecnologias foi a cisterna de placa, um reservatório que não sofre tanta perda por evaporação. A articulação do semiárido brasileiro (ASA) surge como a rede responsável por disseminar as cisternas de placa por toda a região, através de projetos desenvolvidos entre os quais o P1MC (Projeto 1 milhão de cisternas), e o P1+2 (Programa uma terra e duas águas).

A diminuição da angústia de não ter que enfrentar longos períodos de estiagem e percorrer grandes distâncias foi minimizado com a chegada das cisternas de placas. Mas, ainda se tinha algo para ser questionado, que seria o auxílio pra o cultivo no campo, para o agricultor não ficar à mercê de praticar o plantio apenas no período chuvoso. Baseado nesta circunstância, foi desenvolvido o projeto P1+2, para disponibilizar uma segunda água, para ser utilizada em pequenas plantações e para a criação de animais.

O projeto foi efetivado, beneficiando famílias com a implementação de algumas tecnologias: a cisterna de placa; cisterna calçadão; cisterna enxurrada; barragens subterrâneas; barreiros; mandalas e entre outros reservatórios de água e técnicas voltadas para desempenhar a agricultura sustentável. Nessa perspectiva, o trabalho objetiva avaliar a eficiência/ineficiência do P1+2 como política de convivência com o semiárido no assentamento Alegre, em Quixeramobim, município do Sertão Central do Ceará e suas contribuições para o desenvolvimento da produção agrícola (sustentável).

Deste modo, este trabalho se justifica pela necessidade de investigar a eficiência/ineficiência do programa P1+2 na região, principalmente na perspectiva do desenvolvimento da prática agrícola sustentável e criação de animais. Também busca apurar se está sendo possível promover práticas agrícolas e produzir alimentos/produtos agroecológicos com o P1+2, pois foram razões pelas quais impulsiona-

¹⁰ Instituto Federal de Educación, Ciencia y Tecnología de Ceará-IFCE jardelpassos66@gmail.com

¹¹ Instituto Federal de Educación, Ciencia y Tecnología de Ceará-IFCE emilio.pontes@ifce.edu.br

ram o seu desdobramento que segundo Gnadlinger (2005) visa garantir acesso e manejo sustentável da terra e das águas, promovendo a segurança alimentar por meio da construção de processos participativos da população rural.

A pesquisa de caráter quali-quantitativa, está dividida em quatro etapas metodológicas: 1) Revisão bibliográfica; 2) Levantamento de dados secundários em sites e órgãos referentes a políticas de convivência com o semiárido; 3) Estudo de caso assentamento no Alegre, na zona rural do município de Quixeramobim, um dos 13 municípios que formam o Sertão Central Cearense. 4) Consiste na sistematização dos dados coletados no decorrer da pesquisa, a formulação de gráficos, confecção de mapa, são atividades a serem cumpridas nesta etapa para expor os resultados obtidos ao longo do período de investigação.

O antigo latifúndio que pertencia ao ex-deputado Pinheiro Landim, território que compõe a área assentada atualmente, anteriormente, utilizava-se as terras da propriedade para produzir milho, feijão, algodão e atividade pecuária. No ano de 1999 foi o período no qual ocorreu a ocupação e desapropriação da terra, a partir das lutas dos moradores que necessitavam de terra para desempenharem suas atividades agrícolas. “À época, cerca de 38 famílias foram beneficiadas com a criação do assentamento, sendo estas residentes e/ou trabalhadores da antiga fazenda, que agora realizam por meio da posse da terra o tão sonhado acesso à terra” (Terto et al, 2020, p. 39). A área do assentamento tem aproximadamente 1600 hectares de terra, abrigando em torno de 33 famílias que se sustentam principalmente, através da agricultura familiar.

A presente pesquisa está em andamento, por conta da pandemia da Covid-19 ainda não foi possível dirigir-se até o assentamento para realizar o trabalho de campo que consiste na observação do local e aplicação de questionário junto as 33 famílias que habitam o local. Até o presente momento tem-se conhecimento que algumas famílias da comunidade foram contempladas pelo programa P1+2, desenvolvendo atividade agrícola e de criação de animais. Levanta-se questionamentos que precisam ser respondidos em relação a efetividade do programa na comunidade, que somente será possível respondê-los a partir de uma visita na comunidade.

Palavras chaves: Semiárido. Convivência. P1+2.

ESCASEZ E INFRAESTRUCTURA HÍDRICA EN EL VALLE DEL LIMARÍ. LA SOLUCIÓN QUE AGUDIZA EL PROBLEMA

Montoya-Restrepo, Nataly¹²

Al analizar la historia del Valle del Limarí y del Sistema de Riego La Paloma, que regula las aguas estacional e interanualmente del valle transversal del Limarí, en la provincia del mismo nombre ubicada en el centro de la región de Coquimbo en Chile, el principal cuestionamiento que surge es cómo es posible, en condiciones climáticas que generan poca disponibilidad de agua, que la región se haya consolidado en el contexto nacional como una zona de producción agrícola, minera y urbana, todas ellas, actividades de gran demanda hídrica. Dilucidar esta cuestión, implica necesariamente profundizar en los mecanismos espaciales e institucionales que han permitido dicha consolidación y a su vez, proponer una discusión acerca de la escasez hídrica, que se presenta como un hecho climático natural a-político, en relación con asuntos como la estructura de la tenencia de la tierra, el mercado de aguas y el papel específico que juegan las infraestructuras como técnicas para la gestión del agua.

La investigación se plantea como objetivos: identificar y analizar las racionalidades y legitimaciones asociadas a la planeación y construcción del Sistema de Riego La Paloma; identificar y explicar los efectos territoriales activados por la inserción de la infraestructura hídrica en El Valle del Limarí; y, ponderar las vinculaciones entre las racionalidades y las transformaciones territoriales en el proceso de proyección, construcción e inserción de megaproyectos de infraestructura hídrica.

Los megaproyectos de infraestructura hídrica son las formas y prácticas espaciales más evidentes de carácter infraestructural que asumió la gestión de recursos hídricos en Chile y en el mundo de manera consolidada a partir del siglo pasado. De manera que se asume que la tendencia a la presencia, prácticamente ubicua, de este tipo de dispositivos, proyectados y construidos en condiciones en las que la complejidad técnica, su costo y la escala que impactan es cada vez mayor, requiere de un marco conceptual y metodológico adecuado, en cuanto a su potencial analítico, para comprender las vías de integración e interacción de éstos en sus temporalidades de proyección, construcción y entrada en operación con el espacio que constituyen, que integran, que producen y que representan. En esta dirección, precisamente, se advierte que esta investigación es un aporte metodológico y teórico, y contribuye a la discusión fundamentada acerca de conflictos socioambientales.

A partir de un diseño metodológico prevalentemente cualitativo, se propone una aproximación geo-histórica al Valle del Limarí, que permite comprender cuáles son las condiciones espaciales que hicieron posible la consolidación, en las primeras décadas del siglo XX, del Sistema de Riego La Paloma a través del cual se reguló completamente la cuenca, lo que además se convirtió en el factor determinante para el desarrollo del fruticultivo de exportación y para que en esa cuenca funcione exitosamente un mercado de aguas. De acuerdo con lo anterior, se concluye que las condiciones institucionales históricas definitivas fueron: la creación a finales de la década de los 30 del siglo XX de la Corporación de Fomento CORFO, el proyecto político del Presidente Carlos Ibáñez del Campo (períodos 1927-1931 y 1952-1958), la influencia de la Sociedad Nacional de Agricultura y la legislación nacional a propósito del riego.

¹² Doctora (c) en Geografía, Pontificia Universidad Católica de Chile. Profesora Asistente, Universidad EAFIT, Medellín-Colombia. Correo electrónico: nmontoya1@uc.cl

De acuerdo con los datos empíricos obtenidos, al conjugar escasez, propiedad privada e infraestructura se comprende al Sistema de Riego La Paloma como una infraestructura de continuidad: la materialidad que intermedia no solo el modelo nacional sino las dinámicas internas y territoriales con respecto a la propiedad del agua y de la tierra. Así, es la poca disponibilidad la que propicia la apropiación del recurso y en relación con las expectativas de agentes concretos, la que crea la escasez; es al problema de la escasez al que responde la infraestructura como solución técnica; a su vez, la infraestructura y las prerrogativas de la propiedad privada, en condiciones institucionales de desregulación, propician que el agua ahorrada gracias a esa mejor gestión sea capturada por el propietario e hiper optimizada hasta sus últimas consecuencias. De manera que, para el Sistema de Riego La Paloma esa hiper optimización se traduce en el reemplazo de cultivos anuales por cultivos permanentes y la consecuente vulnerabilidad o imposibilidad de que dicho sistema de adapte o reaccione a eventos acumulativos o excepcionales, la mega sequía, por ejemplo, lo que genera más escasez y una nueva demanda de recursos.

La secuencia descrita con anterioridad crea un resultado paradójico: en un ambiente de desregulación estatal como el chileno, la infraestructura y los derechos de propiedad sobre los recursos hídricos, que en la literatura y las políticas públicas se consideran como las herramientas por excelencia para la gestión de la escasez, en el largo plazo no solucionan, sino que agudizan la problemática. Esta conclusión, a la que se llegó con los indicios obtenidos gracias a las técnicas de recolección de la estrategia metodológica, se corresponden con lo que en los últimos años la Economía Ecológica ha denominado la Paradoja de Jevons. De acuerdo con lo anterior, el Sistema de Riego La Paloma, entendido como dispositivo necesario para la creación o consolidación de derechos de propiedad, lleva a que la demanda de agua aumente progresivamente. Esa mayor escasez a escala cuenca del agua se traduce en una mayor presión para nuevas infraestructuras y trasvases, que en últimas terminan por extender la escasez sobre el territorio.

Palabras Clave: agroindustria, agua, infraestructura, escasez, Paradoja de Jevons.

ESTRATÉGIAS DE CONVIVÊNCIA COM O SEMIÁRIDO: UMA ANÁLISE A PARTIR DO PROJETO DE DESENVOLVIMENTO SUSTENTÁVEL DO CARIRI, SERIDÓ E CURIMATAÚ (PROCASE).

Guimarães de Andrade, Luciano¹³

Atualmente, a criação de estratégias de desenvolvimento territorial surge como alternativa para redução das desigualdades sociais no Brasil. São variadas as experiências de políticas e ações que visam o desenvolvimento de áreas socioeconomicamente vulneráveis.

Seguindo esta orientação, o Governo do Estado da Paraíba, com o apoio do Fundo Internacional de Desenvolvimento Agrícola (FIDA) através do Projeto de Desenvolvimento Sustentável do Cariri, Seridó e Curimataú (PROCASE) tem promovido diversas ações para apoiar iniciativas de organizações de agricultores familiares em 56 municípios do Semiárido paraibano, buscando desenvolver alternativas de convivência e objetivando o fortalecimento da economia rural local, de forma sustentável, através de um processo permanente de gestão qualificada dos empreendimentos.

Esta nova perspectiva revela-se como um novo paradigma que se incorpora ao campo do desenvolvimento rural e tem como objetivo combater a pobreza rural, com preservação ambiental e com a participação das comunidades no desenvolvimento de projetos.

Com base nesta perspectiva, o presente trabalho tem por objetivo analisar o Projeto de Desenvolvimento Sustentável do Cariri, Seridó e Curimataú (PROCASE), analisando, as ações que estão sendo desenvolvidas, bem como, as estratégias produtivas empregadas.

Neste sentido, a pesquisa reúne como ferramentas metodológicas à pesquisa bibliográfica e documental, além da observação direta do objeto estudado. O roteiro desta pesquisa tem problematizado um conjunto de ações que vem se aplicando no Semiárido paraibano, dentro de uma perspectiva de convivência, como contraponto ao descaso histórico que relegou o Semiárido ao atraso.

O desenvolvimento rural seria uma tentativa de reconstrução das bases econômicas, sociais e ambientais, e das próprias unidades familiares, em face das limitações e lacunas intrínsecas do paradigma produtivista a implementação de programas e ações de desenvolvimento territorial rural se tornariam capazes de produzir transformações produtivas e institucionais simultaneamente, ampliar o conceito de rural para além da agricultura e valorizar a heterogeneidade dos territórios, bem como sua capacidade endógena de desenvolver capacitações e iniciativas assentadas na sua identidade socialmente legitimada.

Deste modo, o uso e o desenvolvimento de tecnologias sociais promovem uma cadeia de consequências que vai desde o desenvolvimento local até o desenvolvimento global, pois a inclusão social dos diversos atores num processo produtivo local apropriado possibilita o desenvolvimento de uma comunidade local, que gera mais empregos e acompanhamento ao mercado municipal e que, por sua vez, desenvolve tecnologias alternativas que podem ser distribuídas para o estado, como um todo, respeitadas as devidas adaptações, porém com menos custo e maior participação social (SANTOS 2016). Neste sentido, a convivência emerge e se configura como uma proposta política de mobilização da sociedade e do Estado brasileiro para a implementação de políticas públicas apropriadas ao desenvolvi-

¹³ Doutorando do Programa de Pós – Graduação em Geografia pela Universidade Federal de Pernambuco (PPGEO/UFPE). E-mail: luciano_guimaraes_123@hotmail.com

mento sustentável na região semiárida. Além disso, é importante ressaltar que as ações do PROCASE são diversificadas, sendo a inclusão de jovens e mulheres componente basilar de seus objetivos.

Diante do exposto, conclui-se que o incentivo a políticas de desenvolvimento territorial rural torna-se um instrumento viável ao desenvolvimento das comunidades locais, tanto no que diz respeito à geração de empregos, como em investimentos em infraestrutura para melhoria da qualidade de vida da população. Verificou-se que as ações desenvolvidas no âmbito do PROCASE vislumbram a redução das desigualdades socioespaciais, ao promover o desenvolvimento rural, por meio de estratégias produtivas ambientalmente sustentáveis e o fortalecimento e articulação entre instituições e atores sociais.

Assim, o estudo do PROCASE e das políticas públicas de desenvolvimento rural torna-se relevante para os estudos geográficos em decorrência da possibilidade de mudanças no espaço agrário. Assim, destacam-se no PROCASE as ações que visam melhorar a renda agrícola e não agrícola, os arranjos produtivos, as capacidades organizacionais e as práticas ambientais nas áreas rurais mais carentes do Semiárido paraibano, com o desenvolvimento do capital humano e social, apoiando à capacitação técnica e vocacional dos jovens, apoiando ainda, ações de combate à desertificação, sobretudo em projetos de preservação e recuperação da Caatinga, inclusive com a disseminação de sistemas agroflorestais e a troca de conhecimentos e experiências relativas à convivência com o Semiárido.

O caminho da convivência aponta princípios e práticas com o Semiárido e indica que, na convivência, seres humanos e natureza compartilham o mesmo lugar, estão no centro dos processos. Com base nisso, a conscientização de que o Semiárido é viável, o que suscita a substituição das políticas públicas de combate à seca por uma perspectiva de convivência com o Semiárido, com articulação entre produção, extensão, pesquisa e desenvolvimento científico e tecnológico adaptado às realidades locais, e do acesso ao crédito.

Com base nisso, a conscientização de que o Semiárido é viável, o que suscita a substituição das políticas públicas de combate à seca por uma perspectiva de convivência com o Semiárido, com articulação entre produção, extensão, pesquisa e desenvolvimento científico e tecnológico adaptado às realidades locais, e do acesso ao crédito. Além disso, constatam-se ações articuladas no controle e no combate à desertificação, bem como, a ampliação dos acordos sociais envolvendo os mais diversos segmentos da sociedade civil com o reforço do processo de organização dos atores sociais.

Palavras-Chave: Procase, Convivência, Semiárido, Desenvolvimento.

CONFLITOS, LUTAS E RESISTÊNCIAS NO VALE DO JAGUARIBE, SEMIÁRIDO BRASILEIRO

Cavalcante, Leandro Vieira¹⁴

O Vale do Jaguaribe é uma fértil região localizada na porção meridional do semiárido brasileiro. É a região que mais concentra corporações do agronegócio no estado do Ceará, reunindo grandes empresas agrícolas e agropecuárias, nacionais e multinacionais. É, também, um dos principais focos de conflitos e conflitualidades que se expressam de distintas formas e nas mais variadas escalas, resultando em lutas no campo e em processos de resistência. O objetivo principal deste trabalho é discutir acerca dos conflitos, lutas e resistências no Vale do Jaguaribe advindos com a territorialização do agronegócio. A potencialidade agrícola do Vale do Jaguaribe vem sendo capturada por frações do capital mediante intervenção direta do Estado. Além das ações do Governo Federal, via construção de infraestrutura pública para atender a interesses privados, a exemplo de perímetros irrigados e reservatórios hídricos, o Governo do Estado do Ceará destina, desde os anos 1990, recursos financeiros e políticas públicas para impulsionar a territorialização do agronegócio na região. Com isso, deu-se a instalação e expansão de grandes firmas, a exemplo de Del Monte, Agrícola Famosa, Fyffes, Banesa, Nolem, Meripobo, Itaueira e Frutacor, que atuam na produção e exportação de frutas, com destaque para banana, melão, melancia, mamão, abacaxi e manga.

Com a instalação das empresas da fruticultura intensificaram-se os conflitos no Vale do Jaguaribe, pois elas agravaram a concentração de terra e de água, implementaram o consumo em massa de agrotóxicos, contribuíram para a redução da biodiversidade mediante avanço da monocultura com desmatamento e contaminação do solo, da água e do ar. Isso trouxe desequilíbrios sociais, ambientais e territoriais sem precedentes para a região, registrando-se aumento do número de câncer em decorrência do uso de agrotóxicos, exploração e adoecimento de trabalhadores, desapropriação de camponeses, difusão de prostituição e consumo de drogas nas comunidades, malformações congênitas em recém-nascidos, expansão da violência e da criminalidade no campo, dentre outras graves consequências que se configuram enquanto as heranças malditas deixadas pelo agronegócio nesse território. Merece destaque o papel que essas firmas tiveram na reconfiguração da questão agrária do Vale do Jaguaribe, alterando as formas de uso, posse e propriedade da terra na região e reafirmando a presença do latifúndio. Isso se reflete nas inúmeras estratégias usadas pelas empresas para se fixarem no território, como grilagem e invasão de terra pública localizada nos perímetros irrigados, compra de grandes e pequenas propriedades, aquisição de lotes irrigados, arrendamentos e parceiras, expropriação e expulsão de camponeses das terras. Estudo sobre a concentração de terras pelas maiores empresas da fruticultura na região chegou ao resultado de que apenas 6 firmas concentram aproximadamente 35 mil hectares, dispersos por várias propriedades.

Apesar de todo o pacote de maldades instaurado na região, formou-se uma articulada rede de mobilização, luta e resistência que vem conseguindo importantes conquistas no sentido de barrar e/ou amenizar os impactos provocados pelo agronegócio. Nesse processo, foi notória a participação de Zé Maria do Tomé, morador de uma das comunidades mais diretamente atingidas pelo avanço do agronegócio na Chapada do Apodi, uma das porções mais férteis e palco de conflitos por terra e água no

¹⁴ Professor da Universidade Federal do Rio Grande do Norte. E-mail: leandro.cavalcante@hotmail.com

Vale do Jaguaribe. Zé Maria lutava contra a pulverização aérea de agrotóxicos, a contaminação das águas, a concentração de terras e a exploração dos trabalhadores. Defendia o direito dos camponeses à terra e à água, a autonomia das comunidades e a construção de um outro modelo de vida no campo, distinto do projeto de morte difundido pela intrínseca imbricação entre Estado e capital.

Em razão de sua luta, Zé Maria foi perseguido e ameaçado por fazendeiros e empresários, sendo assassinado em 2010 supostamente a mando do proprietário de uma das empresas instaladas na região, que estava entre as que mais se utilizavam da pulverização aérea que cobria de veneno suas plantações de banana. Após seu assassinato houve grande mobilização na região, resultando na criação do M21 (Movimento 21), um coletivo que congrega movimentos, organizações, sindicatos, associações, universidades e pastorais, cujas ações permitem a continuidade da luta e da resistência no Vale do Jaguaribe diante do grave quadro de injustiça social e ambiental preconizado pelo capital e pelo Estado. Dentre as importantes conquistas da luta de Zé Maria e da articulação do M21 registra-se a realização de uma retomada de terras na Chapada do Apodi organizada pelo Movimento dos Trabalhadores Rurais Sem-Terra (MST), Via Campesina e Cáritas Diocesana de Limoeiro do Norte, quando, em 2014, centenas de camponeses e camponesas sem-terra ocuparam parte de um perímetro irrigado que vinha sendo invadido/grilado por empresas do agronegócio. Esse território de luta e resistência foi batizado de Acampamento Zé Maria do Tomé e consolida-se como um espaço de produção agroecológica e de construção de bem-viver, apesar de sucessivos ataques e ameaças por parte do Estado e das firmas. O Acampamento é um dos territórios que reforçam o legado de luta e resistência camponesa na região, demonstrando que a articulação dos povos do campo é maior do que a força e os imperativos do capital.

Os desafios atuais do Vale do Jaguaribe, entretanto, são inúmeros e vão muito além do agronegócio da fruticultura, somados às atividades neoextrativas como mineração, energia eólica e solar, pecuária e carcinicultura, bem como a privatização e canalização do Rio Jaguaribe, coerção e exploração de trabalhadores, contaminação da água e do solo por veneno, contaminação e adoecimento de trabalhadores e comunidades, negação de direitos à terra, água, território, natureza, saúde, educação, moradia e alimentação, entre outros. Todavia, se fortalecem as mobilizações dos coletivos, organizações e movimentos sociais, bem como a resistência ativa e cotidiana dos povos do campo que fazem de sua vida o sentido da existência nessa região e que erguem, com muita dificuldade, os caminhos que nos apontam que a construção de um Brasil mais socialmente justo e ambientalmente saudável é possível.

Palavras-chaves: conflitos, lutas, resistências, campesinato, terra.

RURALIDADES NO SEMIÁRIDO: AGRICULTURA XUKURU E TENSÕES TERRITORIAIS

Da Silva Vieira, João Luiz ¹⁵

Os povos originários no Brasil são diversos em suas práticas, culturas e costumes. Contudo, a presença colonial criminalizou e massacrou os povos indígenas, sobretudo invadindo seus territórios. Esta situação só ensaiou uma melhora a partir de 1988, com a promulgação da Constituição Federal. O semiárido nordestino é a morada de várias etnias, muitas delas em conflitos com latifundiários, outras já possuem seus territórios homologados e puderam retomar suas atividades culturais.

Este é o caso do povo Xukuru do Ororubá, que habita a Serra do Ororubá em Pesqueira e uma pequena parcela em Poção, municípios do semiárido pernambucano. Historicamente esta etnia foi recriminada e relegada, sobretudo pela influência política dos fazendeiros na região, que invadiram o território Xukuru e conseguiram dominar a Câmara Municipal e a agroindústria em Pesqueira.

Contudo, hoje este povo conseguiu a demarcação e homologação de suas terras, podendo praticar suas atividades e rituais sem interferência dos latifundiários. Os costumes foram guardados e repassados entre gerações de famílias deste povo originário escondidos nas matas, com medo da represália dos fazendeiros. É nesse sentido que a agricultura do sagrado ganha força no território homologado, interligando as atividades agrícolas tradicionais com as práticas religiosas do povo. Assim, este trabalho objetiva compreender a relação entre a agricultura do sagrado e identidade Xukuru do Ororubá em prol da manutenção e gestão do território indígena.

Para isso, foi adotada como principal metodologia a entrevista por meio da história oral (DELGADO, 2006), visto as pessoas indígenas são as mais relevantes narradoras de suas trajetórias de vida, sendo fundamental para a compreensão da interação entre elas e o território por meio da agricultura. Além disso, foi usada a pesquisa bibliográfica, basilar no meio acadêmico. O trabalho foi construído por meio da pesquisa participativa, no qual o autor, de fato, vivencia as atividades junto ao povo para melhor experiência e observação.

Estudar povos indígenas na Geografia é importante para a compreensão de outras formas de se relacionar com o espaço. Além disso, a agricultura do sagrado é um modelo alternativo à agressividade ambiental do agronegócio. Esta prática tem como base saberes ancestrais que são ignorados pela sociedade dita Ocidental e pela própria ciência, que por vezes não os enxerga como conhecimento.

Na sociedade capitalista ocidental é pregada a cisão das áreas do conhecimento e das vivências. Nesse sentido, para muitos a agricultura não se relaciona com a religião, mesmo sendo aspectos constituintes de territorialidades diversas. Contudo, povos originários, com visões mais antigas que as colonizadoras ocidentais, mostram um elo entre as atividades religiosas e agrícolas, que por sua vez se encontram no vínculo com o território.

A agricultura mudou a forma como os seres humanos se relacionam com a espiritualidade. A Natureza é vista como mãe, aquela que cuida e dá o alimento, regida por forças sagradas (ELIADE, 2016). A etimologia da própria palavra agricultura carrega a ideia de culto, evocar a memória dos antepassados. No caso dos Xukuru do Ororubá, pode-se destacar o consumo da gastronomia tradicional que rememora os velhos, as experiências do plantio, entre outras atividades que trazem à tona os hábitos

¹⁵ Mestrando do Programa de Pós-Graduação em Geografia da Universidade Federal de Pernambuco.

dos ancestrais.

Para esta etnia, bem como para diversos outros povos indígenas no Brasil, aqueles que falecem se encantam e passam a orientar a vida da comunidade. O território onde se planta é a terra dos ancestrais (Limolaigo Toype no idioma originário da etnia), a agricultura é dos encantados. Essa relação entre agricultura e ancestralidade reverbera na própria interação do povo com o território, visto que eles o marcam enquanto identidade e sacralidade, como discutido por Bonnemaïson e Cambrèzy (1996).

A agricultura é intrínseca a etnicidade do povo Xukuru do Ororubá, sendo chamada de “agricultura modo de vida”, por carregar a essência da luta pelo território e o projeto de vida da etnia, baseado na gestão e manutenção do território. Além disso, para estes indígenas a agricultura é orientada pelos encantados, espíritos dos parentes que já se foram, e denotam o ser Xukuru, ou seja, uma identidade ligada às relações e vivências com o território.

Embora o sistema latifundiário tenha se estabelecido na região por séculos e relegado práticas ancestrais deste povo originário, a cultura, os ritos e as atividades agrícolas permaneceram e foram repassadas por gerações de algumas famílias, as chamadas “ilhas de resistência”. A agricultura vai além do plantar, comer, colher e comercializar. É uma prática-ritual, envolve a cura e a gastronomia tradicional. Nesse sentido, a agricultura é ligada a memória da etnia, que, ao mesmo tempo que une coletivamente o povo, concatena a espiritualidade e o território.

Estes princípios são a base do coletivo de agricultura Jupago Kreká que atua no território promovendo a agricultura do sagrado, discutindo o Bem Viver e cuidando do Terreiro de Toré da Boa Vista, basilar nas orientações espirituais que envolvem a agricultura. O coletivo é considerado como resistência aos modos antigos de produção deixados pelos fazendeiros e que ainda estão enraizados na mentalidade de muitos indígenas. A equipe promove encontros para discutir as práticas de agricultura e saberes ancestrais, trocas de sementes, mutirões de plantio e colheita, sempre ressaltando a identidade da etnia e o uso coletivo do território.

Assim, a agricultura do Sagrado, como promotora da cultura do encantamento, compõe um aspecto importante da identidade do povo Xukuru do Ororubá, unindo as próprias práticas agrícolas e religiosas, bem como a indianidade e o território da etnia. Além disso, representa a resistência do mundo velho, dos ancestrais que se mobilizaram, lutaram e morreram para que as próximas gerações vivessem num território livre de resquícios coloniais.

Palavras-Chave: Geografia Indígena, Território, Agricultura, etnicidade, CAXO da Boa Vista.

O LUGAR DA REFORMA AGRÁRIA NAS ESCOLAS DOS ASSENTAMENTOS RURAIS DE MOSSORÓ/RN NO NORDESTE BRASILEIRO

Maria José Costa Fernandes¹⁶

Caio Augusto Amorim Maciel¹⁷

Os elementos e sujeitos do processo de luta pela reforma agrária são objetos de estudo da Geografia enquanto ciência. Dessa forma, a Geografia tem muito a contribuir para o debate sobre educação do campo e escolas do campo, que devem ser compreendidas com base nas “lutas pela terra e pela reforma agrária promoveram mudanças importantes no campo brasileiro, modificando a paisagem, construindo um jeito próprio de fazer e de pensar” (Fernandes e Molina, 2004, p.08).

Para esses autores, “o paradigma da Educação do Campo nasceu da luta pela terra e pela reforma agrária”. Concordamos com os autores Fernandes e Molina (2004, p.29), quando eles afirmam que: “O campo não é somente o território do negócio. É sobretudo o espaço da cultur/a, da produção para a vida”.

A importância dos assentamentos rurais para o território onde está localizado pode ser analisado em diferentes vertentes. Nessa pesquisa, temos como objetivo principal, compreender sobre a visão de reforma agrária, que têm os jovens do campo que estudam, e os profissionais que trabalham em escolas existentes em assentamentos rurais do município de Mossoró/RN, localizado no Nordeste do Brasil. Compreendemos que a realidade da escola localizada no campo, não pode estar dissociada da análise dos desafios da escola pública no Brasil, que estão vinculadas aos estados e municípios, mas as escolas dos assentamentos rurais, apresentam algumas especificidades que devem ser respeitadas e levadas em consideração no planejamento escolar.

A pesquisa foi realizada nas seguintes escolas: Escola Municipal Evilásio Leão de Moura – EMEL, localizada no PA Hipólito; Escola Municipal Deusdete Cecílio de Araújo – EMDCA, localizada no PA Mulunguzinho; Escola Municipal São Romão – EMSR, localizada no PA São Romão. Delimitamos como sujeitos de pesquisa nessas escolas, os profissionais que trabalham (professores, gestores, coordenadores e funcionários de modo geral) e os jovens estudantes (matriculados no 8º e 9º Anos do Ensino Fundamental) dessas escolas, aplicando questionários semiestruturados com jovens do campo, assentados ou não, numa uma abordagem qualitativa.

Em que medida as escolas localizadas nos assentamentos rurais de Mossoró/RN se constituem como espaços de reafirmação da educação do campo? Ou seriam meros espaços de reprodução do mesmo ensino destinado às escolas localizadas na cidade? Quais ações são desenvolvidas em parceria com a comunidade onde as escolas estão inseridas?

Acreditamos que a equipe escolar, deve planejar e criar estratégias pedagógicas, para oportunizar o debate sobre reforma agrária em sala de aula, buscando desenvolver atividades que estejam relacionadas ao campo. Mas de que forma a escola leva em conta, em sua prática pedagógica, a realidade dos

¹⁶ Professora Doutora do Departamento de Geografia da Universidade do Estado do Rio Grande do Norte – UERN. Membro do Grupo de Pesquisa em Educação Geográfica – GPEG. e-mail: mariacosta@uern.br. Este trabalho é parte integrante da Tese de Doutorado em Geografia, defendida em 2020 na Universidade Federal de Pernambuco, com o seguinte título: A Escola no Assentamento Rural do lado de cá: reforma agrária na visão dos profissionais da educação e jovens do campo em Mossoró/RN.

¹⁷ Professor Doutor do Departamento de Ciências Geográficas da Universidade Federal de Pernambuco – UFPE. Líder do Laboratório de Estudos sobre Espaço, Cultura e Política – LECgeo. e-mail: camorim3@terra.com.br.

assentamentos rurais no planejamento de suas atividades? Existe interesse do poder público, para que essa temática seja trabalhada nas escolas? E nos espaços coletivos da comunidade, será que a discussão sobre reforma agrária não acontece? E nos veículos oficiais de comunicação e informação, de que forma o tema é apresentando para sociedade?

Quando um tema não é discutido ou lembrado, passa a falsa ideia de que ele “não é importante”, ou de que “já está resolvido”. Então nos perguntamos, como em Mossoró, por ser o maior município do RN em número total de assentamentos rurais em seu território, as pessoas ignoram ou desconhecem tanto sobre os assentamentos? o que está faltando para que a temática reforma agrária seja incluída como pauta relevante das ações escolares do município de Mossoró?

Para Arroyo e Fernandes (1999, p.19): os povos do campo devem ser vistos como “sujeitos de direitos, não direitos abstratos, que a escola, a educação básica tem de se propor tratar o homem, a mulher, a criança, o jovem do campo como sujeitos de direitos”.

A formação dos sujeitos do campo deve estar associada “à realidade vivenciada, sobretudo, pensar um ensino enquanto parte da totalidade social, que não pode ser separado do restante da vida e nem fragmentado em seu conteúdo (MENEZES, 2019, p.590).

Além da precariedade de condições materiais existentes no campo, os sujeitos que lá vivem, precisam lidar com a precariedade imaterial do preconceito. Assim entendemos que precisamos discutir cada vez mais sobre as condições de vida dos sujeitos do campo, e a escola se constitui num lugar adequado para promoção dessa discussão.

A pesquisa revelou a importância dessas escolas para as comunidades em que estão inseridas, sendo vistas para os moradores não só como um espaço educacional, mas sendo valorizada como um lugar de socialização para toda a comunidade, principalmente naquelas que estão localizadas no interior das agrovilas.

Acreditamos na importância do ensino da temática reforma agrária nas escolas, que se faz cada vez mais necessário, para que os assentamentos rurais sejam problematizados e conhecidos pela população em geral, para que possam adquirir uma visão ampla dos assentados da reforma agrária, para além de estigmas e marginalização da população do campo, sobretudo daquelas que residem em assentamentos de reforma agrária.

Embora estejam localizadas em assentamentos rurais, essas escolas utilizam a mesma proposta pedagógica das escolas da cidade, não colocando em prática a educação do campo. Sendo reproduzidas práticas pedagógicas descontextualizadas da realidade em que estão inseridas, com isso, podemos dizer então, que essas escolas estão localizadas *no campo*, mas não são *do campo*.

Palavras – chave: Escola. Reforma Agrária. Assentamento Rural. Mossoró/RN.

ESTRATEGIAS PRODUCTIVAS Y SOCIALES EN AMBIENTE SEMIÁRIDO. EL DEPARTAMENTO FIGUEROA- PROVINCIA DE SANTIAGO DEL ESTERO- ARGENTINA

Cattania, Silvia Lorena¹⁸

En el norte argentino, la agroindustria ha encontrado un mercado de tierras a precios bajos en comparación con las más productivas del país. En ese escenario socioproductivo del agro argentino coexisten distintos actores sociales con diferentes lógicas productivas. Entre ellos se establece un contraste entre quienes controlan una mayor cantidad de capital y las unidades productivas más pequeñas comprendidas en la llamada Agricultura Familiar, que han debido redefinir sus estrategias de reproducción ante las situaciones de carencias en las que se encuentran.

La presente propuesta se orienta a conocer la disponibilidad y uso de recursos naturales y, las estrategias socio-productivas de un campesinado enmarcado en un contexto de pobreza rural.

El estudio se centra geográficamente en la localidad de Bandera Bajada del departamento Figueroa (Provincia de Santiago del Estero) y en comunidades campesinas cercanas a la misma. El departamento en cuestión pertenece a la ecorregión Chaco Seco, subregión Chaco semiárido. Basualdo (1994) lo incluye, junto a las jurisdicciones de Silípica, San Martín y Sarmiento, en la región del valle aluvional y lagunas saladas del centro oeste; metropolitana y valles de regadío del río dulce. Esta área se presenta como una amplia planicie que integra el gran conjunto conocido como llanura Chaco-Pampeana.

En el área en estudio, prima la escasez de agua tanto para el consumo familiar como para el animal, que conjuntamente con las condiciones agroecológicas marginales (semiaridez, salinidad, etc.) son los rasgos más destacados de las limitaciones productivas de la zona.

Desde el punto de vista metodológico se emplearon técnicas de carácter cualitativo, tales como la observación directa en el terreno y la realización de entrevistas semiestructuradas a informantes calificados. Todo ello, se complementó con información y datos brindados por los técnicos del Centro de Formación para la Agricultura Familiar (CEPAFNOA)¹⁹ y la Subsecretaría de Agricultura Familiar de Santiago del Estero. Se recorrió la zona norte de la intersección, denominada “El Cruce”, entre la Ruta Provincial N°2 y la Ruta Provincial N° 5. Los lugares donde se llevó a cabo el trabajo de campo fueron: Bandera Bajada y las comunidades de Cardón Esquina, Nueva Esperanza, La Cañada, entre otras.

El departamento Figueroa, se caracteriza por una fuerte presencia de campesinos en explotaciones agropecuarias (EAPs) sin límites definidos. Tuvo un incremento importante en el año 2002 respecto al año 1988 de casi 60% de esas EAPs (CNA, 1988-2002). Este aumento no hace más que visibilizar la precariedad en la tenencia de la tierra de una cantidad importante de campesinos que se manifiestan por ella en un contexto de avance de la frontera agropecuaria y ampliación de la zona de riego. Ello se manifiesta en la presencia relevante de numerosas organizaciones campesinas que articulan la lucha

¹⁸ Instituto de Estudios Geográficos “Dr. Guillermo Rohmeder” -Universidad Nacional de Tucumán. E-mail: silvanacattania@gmail.com. Este trabajo se realizó en el marco del PIUNT H634 dirigido por la Dra. Ana I. Rivas.

¹⁹ El Centro de Formación para la Agricultura Familiar nace de un común acuerdo entre la Subsecretaría de Desarrollo Rural y Agricultura Familiar de la Nación (SSDRyAF), la Universidad Nacional de Santiago del Estero (UNSE), la ONG Asociación Santiagueña de Extensionistas Rurales (ASDER) y la Federación de la Agricultura Familiar de Santiago del Estero «Tukuy Kuska». <http://cepafnoa.com/>

de la tierra y formas de organización productivas novedosas como estrategias para resistir y defender el territorio. En ese contexto, se insertan en espacios de participación para lograr mejorar las políticas públicas para el sector.

Durante el trabajo de campo se pudieron identificar ciertas dimensiones contenidas en las estrategias productivas y sociales de las unidades domésticas campesinas. La bibliografía referida a las problemáticas campesina expone que la diversificación de cultivos es una tendencia general y propia de los sistemas de producción campesinos. Sin embargo, en la zona en estudio del departamento Figueroa, a falta de agua para consumo familiar y animal y, más aún la escasez de ésta para el riego a pesar de la cercanía al río Salado, juntamente con las condiciones agroecológicas marginales como el elevado nivel de salitre del suelo, da como resultado un espectro de cultivos muy reducidos.

En la gran mayoría de los hogares campesinos la producción predial que predomina es la ganadería y, muy pocos combinan con agricultura de secano²⁰ y otras actividades productivas como la elaboración de artesanías. Se está en presencia de predios sin diversificación, asociados a la ganadería menor y, predios que combinan actividad agrícola, con cercos hortícolas, que comparten con varios vecinos una extensión de monte para el pastoreo de cabras, ovejas y vacas, además de la elaboración de artesanías. A pesar de las limitadas condiciones agroecológicas junto a la insuficiente infraestructura productiva que presenta el departamento Figueroa, éste no quedó afuera del proceso de expansión de la frontera agropecuaria operado a nivel provincial y regional. Para lograr una ganadería más rentable y asegurar la posesión de la tierra, las comunidades campesinas en estudio respondieron con la creación de encierros ganaderos comunitarios. El origen de aquellos encierros está estrechamente vinculado al enfrentamiento entre los pobladores ocupantes con ánimos de dueños (poseedores) y empresarios y/o particulares que pretendían desalojarlos.

Organizarse les ha permitido afianzar vínculos de reciprocidad y de intercambios, al mismo tiempo que pueden acceder a ciertos beneficios para mejorar su producción. Es por ello que el departamento Figueroa cuenta con numerosas organizaciones sociales de agricultores familiares y campesinos. Esas organizaciones han sabido articular la lucha por la tierra y la búsqueda de alternativas productivas en un territorio con condiciones agroecológicas adversas.

De este modo, abordar el estudio de las estrategias de reproducción social campesina significa visualizar a las unidades campesinas como un sistema que cuenta con diferentes tipos de recursos destinados a su propia reproducción. De la relación de los campesinos con dichos recursos se desarrollan actitudes y actividades para asegurar su permanencia como tales, lo cual los hace ver como actores activos en su medio y no pasivos como lo manifiestan algunas posturas.

Palabras Claves: Campesinado- Ambiente semiárido- Pobreza rural -Estrategias

²⁰ La agricultura de secano es aquella donde la irrigación proviene de agua de lluvia.

TERRITORIALIDAD DE RESISTENCIA EN EL SECANO. ELEMENTOS PARA MIRAR LA RECONFIGURACIÓN SOCIAL DEL SUJETO CAMPESINO EN MALARGÜE, MENDOZA.

Soto, Oscar²¹

La producción del espacio está atravesada por la conflictividad que denota su característica principal: la espacialidad no resulta un hecho natural provisto por un orden predefinido; se trata, en todo caso, de relaciones sociales de poder que alcanzan materialidad en coyunturas espacio-temporales determinadas. Con la intención de caracterizar el pastoreo trashumante en el departamento de Malargüe (Mendoza, Argentina) en tanto modo de vida cultural basada en una estrategia de subsistencia/resistencia de las familias puesteras, en este trabajo intentaremos actualizar una lectura política sobre los conflictos territoriales campesinos e indígenas que tienen lugar en la ruralidad del centro-oeste argentino. Para ello, proponemos un recorte histórico que tenga como eje la reestructuración nacional del espacio agrario a partir de la aplicación de políticas neoliberales de finales del siglo XX y lo que va del siglo XXI. A partir de la triangulación de lecturas y las observaciones en campo, repasamos el avance de frontera agrícola, la escasez de recursos, la usurpación de territorios, el despoblamiento rural y la modernización excluyente en Argentina, entre otras cosas, como elementos que permiten identificar los diferentes usos y formas de apropiación del espacio y los diversos conflictos que evidencian procesos de territorialización, desterritorialización y reterritorialización.

Si tenemos en cuenta que la configuración espacial implica el momento de socialización de la naturaleza, pero además ordenamos la lectura en torno a los espacios de tierras secas en la Argentina, los cuales representan no menos del %50 del territorio nacional, la presencia familiar campesina deviene un sector relevante en el bucólico nudo de la territorialización/ desterritorialización/reterritorialización al que remitimos. Sobre este punto concentramos la atención, dado que creemos que la intersección entre familias puesteras y territorios campesinos en el sur de la provincia de Mendoza, es un elemento explicativo de las formas de resistencias rurales a lo largo del tiempo, como así también constituye una arista de estudio necesaria para entender el futuro de crianceros y pueblos trashumantes en esa parte de Argentina.

Así como en las zonas irrigadas del territorio extra-pampeano se ha dado un proceso de reconfiguración social del sujeto agrario desde fines del siglo XIX y principios del XX, a partir de una reterritorialización que en Mendoza ha marcado el compás de “nuevas periferias” emergentes, ese proceso histórico ha sido habitado por un conjunto de contradicciones que, por momentos, inhiben el acceso a la realidad de ciertos *espacios de borde*. Consideramos que, en Mendoza, dando cuenta de las problemáticas de familias y comunidades rurales que implican procesos de territorialización al sur, es posible reactualizar -en contextos neoliberales- ciertas taxonomías oficiales que han consolidado la mirada del mundo rural mendocino. En la historiografía regional la ratificación del acceso a la tierra, que una pretendida formación discursiva del “mundo viñatero” ha procurado instalar, está íntimamente vinculada al proceso de objetivación-cientificación de la naturaleza y la economía que implica recostar la estadística en un sustrato ideológico que disocia los fenómenos físicos y naturales de los sociales y políticos.

²¹ Facultad de Ciencias Políticas y Sociales- UNCuyo / CONICET sotooscarhumberto@gmail.com

Al sur de la provincia de Mendoza (Argentina), entre imponentes retratos de montaña y soberanos valles, se encuentra afincado un trozo de territorio no fácilmente clasificable. Malargüe, deformación de Malal (corral, fortaleza) y Hue (we: sufijo que indica lugar) redonda en una escena más patagónica que cuyana en sí misma. El mentado desarrollo agroindustrial vitivinícola que supuso un exponencial crecimiento de encadenamientos productivos y provocó un acelerado crecimiento urbano en la capital y en los núcleos departamentales vecinos, no se replica en el secano semiárido que contiene el día a día de la población malargüina. Los extensos territorios extra-pampeanos y de tierras secas, desperdigados al pie de la cordillera de Los Andes conforman la espacialidad de economías domésticas agro-pastoriles sobre las que descansan estrategias de subsistencias milenarias; Malargüe es un dilatado ejemplo de ello.

Palabras claves: Territorio, campesinos, resistencias, secano, espacios rurales

LA VITICULTURA COMO GENERADORA DE DESIGUALDADES EN EL ACCESO A LOS RECURSOS HÍDRICOS EN MÉXICO

González Santana, Octavio Martín²²

Como parte de una tendencia observada a lo largo de varias décadas en el territorio mexicano, la actividad vitícola se ha distinguido por ubicarse en regiones secas y semisecas, caracterizadas éstas por regímenes pluviométricos ante todo escasos. Así las cosas, en un ejercicio cartográfico se logró identificar que la mayoría de las regiones vitícolas de México, geográficamente se ubican en zonas que presentan una cantidad de lluvia anual promedio entre menos de 200 hasta los 400 mm, mientras que en otras esta cantidad va de los 400 a los 600 mm anuales. De éstas sólo una pequeña porción se localiza dentro del denominado clima mediterráneo en el noroeste del país. Lo que significa que para poder desarrollar dicha actividad se requiere de agua de regadío, que en este caso en su mayoría proviene de fuentes subterráneas pues la disponibilidad de agua superficial solo ocurre en unos cuantos casos. La viticultura ha formado parte del modelo agrícola industrial imperante en México durante el siglo XX y lo que va del presente. Por modelo agrícola industrial entendemos a aquellos esquemas productivos agrícolas que están orientados por el costo beneficio, y por tanto en el valor de los productos en el mercado, y cuyos productores tienen una mayor capacidad de agencia para la gestión de los recursos productivos. Lo que significa el uso de insumos de origen industrial, buen acceso a los mercados de productos agrícolas, manejo de costos de inversión considerables y casi de manera obligada la utilización de agua de regadío. Por lo que los altos costos obligan a los productores a cultivar productos agrícolas de alto valor de mercado, tal como ocurre con las hortalizas, las frutas, las berries o frutillas y por supuesto la uva. Algo que para el último caso se presenta particularmente en las zonas semiáridas del centro y norte del país. Lo que a la larga ha contribuido a la sobre explotación de los recursos hídricos y cuya situación está muy presente en las zonas vitícolas. Debido a la dificultad de acceso al agua antes aludida, y la necesidad de llevar a cabo una producción agrícola rentable económicamente, se ha provocado una desigualdad respecto al acceso al recurso hídrico, en especial para quienes se dedican a la producción de granos para consumo humano, mejor conocidos como granos básicos, por cierto, muy presentes en la dieta de la población mexicana. A modo de ejemplo puede decirse que el valor de venta de la cosecha de maíz, trigo, frijol, entre otros, no alcanza a compensar el alto costo de inversión, particularmente por lo que representa económicamente el gasto en el riego. Como parte del esquema de producción agrícola industrial, si bien en el ámbito territorial la actividad vitícola no es tan predominante, lo cierto es que su modelo no es del todo sustentable y a la vez provoca ciertas tensiones respecto a la gestión territorial y por ende de los recursos hídricos, tal y como ocurre en los estados de Querétaro y Zacatecas, ubicados en el Occidente y Norte de México.

Lo anterior se expresa en que el creciente abatimiento de los mantos freáticos, producto de la sobre explotación, obliga a extraer el agua cada vez a mayor profundidad, lo que implica mayores costos en perforación de pozos cada vez más profundos incrementando el costo del equipamiento, bombeo y distribución del agua. Algo que, como ya se mencionó, obliga a grandes inversiones de capital que solo pueden ser redituables mediante el desarrollo de cultivos de alto precio de venta en el mercado. Una situación que solo ocurre con las hortalizas, las berries y por supuesto las uvas, que no necesi-

²² El Colegio de Michoacán, A.C. E-mail: octavio@colmich.edu.mx.

riamente son de consumo habitual y diario. Mas no sucede lo mismo con aquellos cultivos cuyos productos pueden estar casi todos los día en la mesa de la mayoría de los hogares del país, tales como el maíz, el trigo, el frijol, entre otros. Algo que en definitiva influye en el modelo productivo agrícola local de estas partes del país, al provocar situaciones de marginación socio territorial.

En vista de lo anterior, con un carácter exploratorio y bajo una perspectiva socio territorial, la presente ponencia pretende mostrar algunos esbozos del proceso antes señalado. Para lograr dicho objetivo y como parte de la metodología empleada, se indagó en archivos locales y regionales, se buscó información sobre dicha temática en la Internet, especialmente lo relativo a las organizaciones productores de vid, entidades del gobierno estatal y local, al igual que se hicieron recorridos de campo y, en lo posible, se llevaron a cabo entrevistas con actores clave relacionados con la actividad vitícola y con funcionarios del ámbito local y estatal. Algunos de los elementos dignos de reflexión a ese respecto, para el caso en cuestión tienen que ver con la emergencia de un modelo de la actividad vitícola de corte semidisperso y en cuyos territorios ocurren procesos de concentración de recursos productivos y por tanto desigualdad, marginación y tensiones en el acceso a los recursos hídricos entre productores de dedicados a cultivos de altos ingresos, donde se incluye la vid, respecto a quienes se dedican a la producción de granos básicos, por cierto recursos cada vez más escasos, dentro del sector agrícola de regadío en cuestión.

Palabras claves: viticultura, territorio, zonas secas y semisecas, modelo agrícola industrial, recursos hídricos.

AVANCE DE LA FRONTERA AGROPECUARIA Y NEOEXTRACTIVISMO EN LOS DEPARTAMENTOS CAPITAL Y TOAY, LA PAMPA, REPÚBLICA ARGENTINA

Folmer, Oscar Daniel²³

Prieto, Andrea Roxana Prieto²⁴

Giovannini, Ailén²⁵

Guerrero, Vanesa²⁶

El presente trabajo de investigación se enmarca en el proyecto “Geografías de La Pampa: dinámicas, conflictos y sinergias multiterritoriales y multiescalares” dirigido por la magíster Beatriz Dillon de la Facultad de Ciencias Humanas, Universidad Nacional de La Pampa. El mismo tiene como propósito analizar, a partir de un marco teórico-metodológico, la expansión del modelo Neoextractivista, el avance del agronegocio y el corrimiento de la frontera agropecuaria implementado a partir de políticas Neoliberales en dos departamentos de la provincia de La Pampa, Argentina: Capital y Toay.

Objetivos:

Dos grandes objetivos se han planteado para ser alcanzados con el desarrollo de la presente investigación:

- Analizar el desarrollo de la expansión del modelo neoextractivista en los departamentos Capital y Toay de la provincia de La Pampa.
- Interpretar el impacto ambiental, social y económico que dicho modelo ha generado en dichos espacios, con las particularidades de estar al borde de la región pampeana.

En las últimas décadas se ha intensificado el modelo extractivista definido por un gran volumen, intensidad, destino exportador y fuerte presencia de corporaciones internacionales. Los bienes comunes no son pensados como elementos de la naturaleza que la sociedad se apropia para satisfacer sus necesidades presentes y futuras, sino como recursos estratégicos con fines económicos. Se han “mercantilizado” los recursos naturales y esto ha generado grandes conflictos y resistencia a la expansión de la frontera agrícola de la mano del agronegocio.

En palabras del investigador Gudynas (2015), la agricultura intensiva se expande hasta alcanzar los rincones más alejados, rodeadas de beneficios económicos y éxitos tecnológicos. Al mismo tiempo se multiplican las denuncias por sus impactos sociales y ambientales, y las preocupaciones por las transformaciones territoriales, los problemas en la salud de la población generando resistencias y denuncias.

Aparecen nuevos actores sociales o “agrobusiness” y corporaciones nacionales e internacionales que cambiarán la lógica de acumulación capitalista del agro a partir del aumento de la productividad, la maximización de las ganancias y el impulso agroexportador. El modelo sojero con destino a Europa y Asia (principalmente China e India) reconfigurará el territorio argentino a partir de los procesos de agriculturización, sojización, pampeanización y avance de la frontera agropecuaria. (Reboratti, 2006). La introducción de la soja en Argentina comenzó gradualmente en la década de 1970, en la región pampeana como complemento de otros cultivos, como el maíz y el trigo, a partir de varias pasadas de maquinaria, eliminación mecánica de malezas y frecuente utilización de semillas propias (Gras y

²³ Instituto de Geografía, Universidad Nacional de La Pampa. E-mail: odfolmer@yahoo.com.ar.

²⁴ Instituto de Geografía, Universidad Nacional de La Pampa. E-mail: prietoroxana46@gmail.com.

²⁵ Instituto de Geografía, Universidad Nacional de La Pampa. E-mail: ailen.giovannini98@gmail.com.

²⁶ Instituto de Geografía, Universidad Nacional de La Pampa. E-mail: vanesaguerrero437@gmail.com.

Hernández, 2009; Reboratti, 2010a).

Reboratti (2019) manifiesta que partir de 1996, con la autorización del gobierno argentino de la soja transgénica y la adopción del paquete tecnológico (soja transgénica, glifosato y siembra directa), unido a la apertura de nuevos mercados, generó una gran explosión de la soja, que en pocos años se convirtió en el cultivo pampeano más importante.

La provincia de La Pampa, ubicada en la periferia de la región pampeana ha sido protagonista de la expansión de la frontera agrícola y de procesos de revalorización de los espacios de “borde”, considerados “marginales” por el capital (Comerci, 2012).

Las nuevas configuraciones territoriales en dicho espacio de estudio visibilizan un modelo de “reprimarización” de la economía, concepto mencionado por Svampa y Viale (2014) que se lleva adelante a escala latinoamericana.

En dicho territorio, también se han producido en los últimos años diversos debates en relación a estos cambios espaciales y la emergencia de problemáticas ambientales y sociales. En el mes de febrero del 2020 se comenzó a tratar en la Cámara de Diputados de la provincia de La Pampa el proyecto de Gestión Integral de los Plaguicidas. A partir de ese hecho comenzaron las denuncias realizadas por diferentes actores y movimientos sociales como “Colectivo sanitario”, la “Asamblea ambientalista pampeana” y “la agrupación La Pampa libre de Agrotóxicos”. Este último solicitó la creación de un módulo de producción agroecológica extensivo y una cátedra de agroecología incluida en el plan de estudios de la Facultad de Ciencias Agronómicas de la UNLPam y carreras afines, que tengan incumbencia en la producción agropecuaria. Además, participaron en el debate proyectos agropecuarios que plantean una transición a un modelo sin agroquímicos como es el de la Agroecología

El abordaje metodológico del trabajo es de tipo interpretativo en el que se realiza un análisis teórico sobre el neoextractivismo en la provincia de La Pampa, una recolección de datos del censo agropecuario 2018 y entrevistas a informantes claves, de instituciones académicas, gubernamentales y no gubernamentales.

A partir de la recolección de datos del Censo agropecuario 2018 y el procesamiento de entrevistas a informantes clave se puede concluir que los mismos reclaman mayor compromiso político y responsabilidad ciudadana para evitar los daños que genera el nuevo extractivismo vinculado a la actividad agrícola de la mano de las corporaciones transnacionales, nacionales y agronegocios. Las organizaciones “Colectivo sanitario”, la “Asamblea ambientalista pampeana” y “la agrupación La Pampa libre de Agrotóxicos” consideran que existe un modelo alternativo a la producción industrial basado en el neoextractivismo que es definido como un “modelo agroecológico” que fomenta la soberanía alimentaria. Actualmente, en dicho espacio de estudio (Departamentos: Capital y Toay) han aumentado las huertas agroecológicas para autoconsumo y comercio en canales cortos de comercialización como son las ferias o mercados de venta de frutas y verduras.

Palabras claves: neoextractivismo, avance de la frontera agropecuaria, movimientos sociales, agroecología.

RURALIDAD Y ARRAIGO EN EL MUNICIPIO DE PARRAL. REFLEXIONES DESDE “OTRAS FORMAS” DE HACER TERRITORIO.

Martínez Arboleya, Héctor José²⁷

Hernández Aragón, Julia²⁸

Solana Villanueva, Nélyda²⁹

Los territorios suelen obedecer a entramados, abordajes y dimensiones específicas, desde los cuales cada habitante vive, significa y produce su espacio en lo local. Si bien, antaño se ha concebido que estos procesos (habitar y producir) son paralelos a la modernidad en los que la tecnología e infraestructura local transforman el paisaje, los usos y las prácticas territoriales “llevando el progreso” a espacios rurales agrarios, en definitiva, no siempre los resultados son favorables. Tan solo hay que recordar que las áreas rurales son las productoras de alimento y permiten el soporte de las actividades vitales, y a la vez, los otros centros de población dan soporte a estos espacios para poder mantenerse, en un equilibrio donde se busca no perder identidad.

Algunos territorios son núcleos centrales que dotan de recursos a las localidades aledañas, cercanas, asumiendo un tejido social en cohesión. Se construyen y reconstruyen dichas interrelaciones, para la vivencia y convivencia en comunidad. En esta comunicación, daremos cuenta de nuestro trabajo de investigación, el cual tiene por objetivo: Identificar las “otras formas” de hacer territorio a partir de la ruralidad y arraigo existente en el municipio de Hidalgo del Parral, Chihuahua, México, para mostrar las capacidades de soporte que estos territorios construyen con otros territorios.

Ubicado en el semiárido al sur del estado de Chihuahua, Hidalgo del Parral enfrenta en este año un periodo clasificado por el Monitor de Sequía en México en febrero de 2020 como “anormalmente seco”, pasando en junio a “sequía moderada” y desde noviembre a la fecha como “sequía severa”. Estos fenómenos meteorológicos no son ajenos para la región. En la última década se registraron periodos de “sequía extrema” e incluso de “sequía excepcional” con efectos acumulativos. Sin embargo, este año la situación se torna más compleja, ya que la presente sequía ha provocado el estiaje de los arroyos y ríos dejando vacía la presa que abastece de agua a los agricultores, ganaderos locales y a la ciudad. Este evento ha coincidido con la pandemia del Covid19 y sus efectos aún incalculables en la sociedad, la economía y el gasto público.

Parral se encuentra en la cuenca binacional del río Bravo que a su vez forma parte del Desierto Chihuahuense, el más grande de América del Norte y el segundo con mayor biodiversidad en el planeta. Es sabido que esta importante ecorregión, ha tenido procesos de sobreexplotación y contaminación de las cuencas hidrológicas superficiales y subterráneas, registrándose un acelerado cambio de uso de suelo a partir de los años setenta aumentado por la presión demográfica y el crecimiento urbano. Lo anterior, de la mano de políticas públicas que han incentivado la industrialización, la minería y el agronegocio extractivista orientado a la exportación.

Este territorio fue un centro minero de gran importancia desde la época colonial, diversificando sus actividades productivas después de la crisis de 1930. El municipio de Hidalgo del Parral se encuentra integrado por 119 localidades, pero es la ciudad de Parral la que concentra el 97.5% de los 116, 662

²⁷ Centro Universitario Parral, Universidad Autónoma de Chihuahua. E-mail: harboleya@uach.mx.

²⁸ Centro Universitario Parral, Universidad Autónoma de Chihuahua. E-mail: jharagon@uach.mx.

²⁹ Colegio de Postgraduados, Campus Tabasco. E-mail: nelysolana@gmail.com.

habitantes según datos del Censo de Población 2020, la población se triplicó de 1950 a la fecha. La población rural representaba en 1930 el 25% de la población. En el campo vivían dos veces el número de personas con respecto a las que lo habitan actualmente.

Los pobladores rurales de Parral son un grupo minoritario integrado principalmente por hogares de campesinos y productores que mantienen medios de vida que les permiten seguir en estos territorios rurales. Sin embargo, la vulnerabilidad a la sequía, además de lidiar con macroprocesos como la globalización, compartir el territorio con actores poderosos como las industrias extractivas nacionales y transnacionales y el crimen organizado, dejan menos margen de acción para sus estrategias de supervivencia. La migración a las ciudades o incluso la migración internacional se presenta como una alternativa, pero con esto se pierden prácticas, saberes ancestrales y conocimientos locales fundamentales para el cuidado y conservación del medio ambiente y la cultura del Desierto Chihuahuense.

Al cuarto trimestre del 2020, solamente el 1.46% de la fuerza laboral cultivaba maíz y/o frijol; 1.95% se dedicaba a la cría de ganado bovino; 0.91% trabajaba en el cultivo de hortalizas y verduras; 0.57% cultivaba frutales; 0.35% combinaban actividades agrícolas con ganaderas. Los medios de vida de la población parralense ahora son urbanos y giran en torno a los servicios y a la industria comprometiéndose su soberanía alimentaria. La ciudad es considerada un núcleo central de la Región Sur de la entidad, siendo la tercera ciudad en importancia después de Ciudad Juárez y Chihuahua.

Observando una vinculación entre el núcleo central, desde el centro a la periferia (alrededor) es como los análisis intra e interregionales se hacen presentes. Nos interesa destacar las formas de producir los territorios donde convergen una diversidad cultural, ecológica y económica, sui géneris, que hacen prevalecer la vida en comunidad, a pesar de diversos obstáculos.

Es así como hemos identificado algunos elementos esenciales que privilegian la vida en la ruralidad de Parral, a saber: 1) el hábitat, 2) la gobernanza local, 3) la economía de mercado, del sector público y social y 4) la cultura. En estos se incluye el arraigo, el sentido de pertenencia y los tejidos sociales que se construyen en el territorio.

Estos elementos han propiciado que estos territorios se mantengan a pesar de las condiciones de vulnerabilidad. Estas adaptaciones han producido territorios a través de interrelaciones sociales distintas a la de la ciudad. El desahogo hacia la ruralidad ha sido pieza clave para fomentar la cohesión social, no tan obvia en otras latitudes, y que sí construye arraigo y sentido de pertenencia, tan indispensable para habitar estos espacios rurales.

Es indispensable salvaguardar y en la medida de lo posible mantener estos espacios que constituyen reductos de conocimiento y saberes sobre cómo manejar de manera sustentable situaciones de globalización industrial extractiva y los fenómenos climáticos como la sequía extrema, para mantener estos espacios que son fuente primordial de la soberanía alimentaria de la zona.

Palabras claves: ruralidad, arraigo, parral, territorio.

OS XUKURU DO ORORUBÁ E A AGRICULTURA TRADICIONAL NO SEMIÁRIDO BRASILEIRO

Araújo, Marli Gondim de³⁰

Os indígenas Xukuru do Ororubá têm seu território localizado nos municípios de Pesqueira e Poção, Estado de Pernambuco, região agreste, encravada no semiárido da região Nordeste do Brasil, no bioma Caatinga (Figura 1). Ali vivem cerca de 12.500 indígenas, distribuídos em 24 aldeias, numa área de 27.555 hectares. Na cidade de Pesqueira, em dois bairros próximos ao território, vivem ainda cerca de 200 indígenas.

A localização privilegiada do território dos Xukuru do Ororubá, seu clima e vegetação, com várias áreas de brejos de altitude - áreas de grande variedade florística incluindo úmidas florestas latifoliadas em áreas de montanha, conforme Maciel & Pontes (2015, p. 19) – foi um dos aspectos que motivaram a ocupação das terras indígenas, desde o século XIX. Foi também nesse século, em 1879, sob a alegação de que não existiam índios e sim caboclos, que foi extinto o Aldeamento de Cimbres, localidade onde nasceu o município de Pesqueira e hoje é a Aldeia da Vila de Cimbres, na Serra do Ororubá (SILVA, 2014). Desde então, mesmo após a delimitação e homologação do território em 2001, se sucederam muitas lutas contra os latifundiários, fazendeiros e grupos políticos, com a ocorrência de mortes e assassinatos, sendo um dos mais impactantes para os Xukuru, o que ceifou a vida do cacique Xikão, em maio de 1998, por conta da sua luta de resistência e pela retomada de frações do território indígena. O Agreste do município de Pesqueira, incluindo o Brejo de Altitude da Serra do Ororubá, faz parte de uma ecorregião do bioma Caatinga denominada Planalto da Borborema (VELLOSO; SAMPAIO; GIULIETTI, 2002). No geral, as características ambientais são semelhantes a outras áreas secas do Nordeste, exceto no enclave de florestas serranas, com altitudes superiores aos 800m, onde a composição florística e os solos são distintos, em função da maior umidade. O efeito de ilha úmida teve implicações históricas importantes para o estabelecimento de atividades agropastoris naquela área, sendo até hoje de grande importância para a diferenciação de atividades produtivas da agricultura Xukuru. Os fazendeiros ocupantes das terras originárias dos Xukuru, que lhes foram doadas devido à participação de um grupo de indígenas na Guerra do Paraguai pela Princesa Isabel, segundo várias fontes históricas e jornais da época, conforme, Silva, (2014), se valeram da localização privilegiada e das condições edafoclimáticas, além do apoio dos governantes e políticos para ali estabelecerem suas fazendas, nas quais os próprios indígenas trabalhavam e em espaços exíguos plantavam culturas alimentícias. As atividades de criação de gado e plantio de fruteiras e tomate para alimentar as agroindústrias de processamento localizadas na sede em Pesqueira, se estabeleceram no final do século XIX e durante o século XX, sob o domínio dos fazendeiros, grileiros e produtores de frutas e causaram uma mudança substancial no ambiente natural, como também nos modos de produção dos indígenas, que além das terras ocupadas por invasores, tiveram sua forma de cultivar a terra e de se relacionar com a natureza mudados abruptamente. Somente após as lutas de retomada das terras e, com isso, a conquista do direito ao plantio de culturas alimentícias e de criações de pequenos animais, os Xukuru puderam também retomar formas mais ecológicas de cultivo e de relação com a natureza, que para eles é sagrada. A agricultura tradicional para os indígenas é também parte de sua relação com o sagrado, com as

³⁰ Universidade Federal de Pernambuco. E-mail: marligondim@gmail.com.

divindades, compondo a cosmologia dos Xukuru. Por isso, alguns indígenas se referem a agricultura como “modo de vida”, sempre associando-a à espiritualidade.

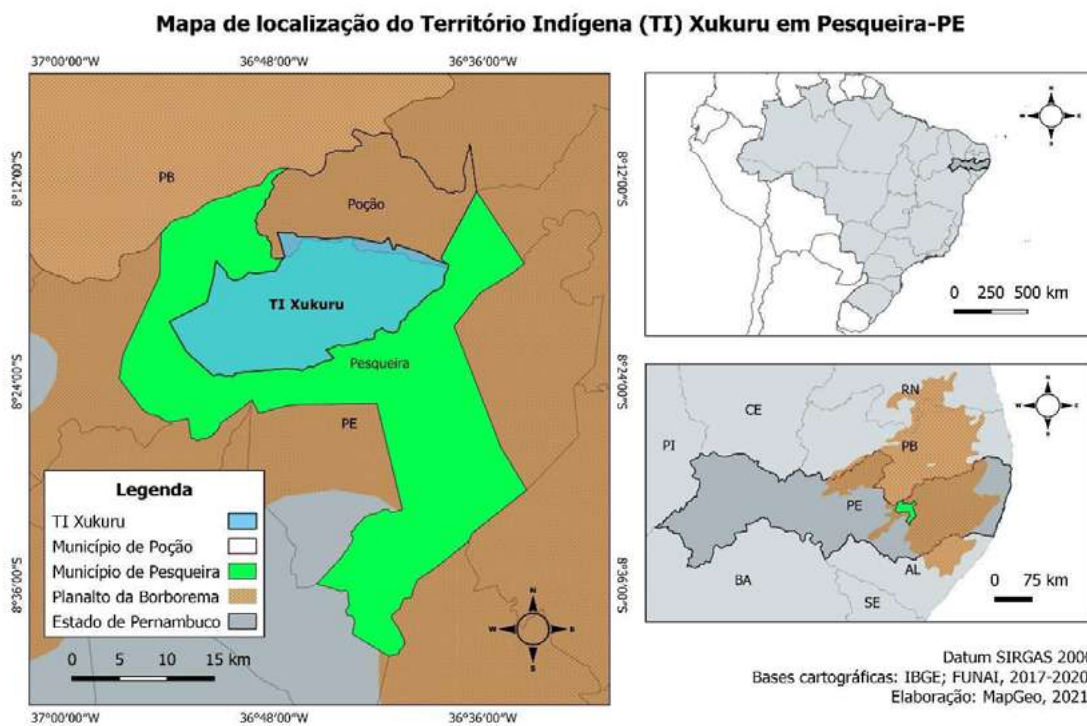


Figura 1. Mapa de localização do território Xukuru, em relação ao Planalto da Borborema. Organização e concepção: Marli Gondim de Araújo; Elaboração: MapGeo, 2021.

Numa das localidades do território (Sub-região da Serra), é onde concentra-se um número crescente de indígenas que estão fazendo um movimento de retomada da agricultura tradicional dos Xukuru (a ideia de “retomada”, remete ao processo de reconquista física e política do território, sendo por associação empregada aqui na reconstrução de outros elementos da identidade indígena, como a agricultura e a espiritualidade).

Orientados pelas memórias dos seus pais, avós e bisavós, desenvolvem atividades de plantio e de criação de forma ecológica, sem uso de defensivos, fertilizantes, utilizando práticas de consórcio entre plantas, desenvolvendo atividades comunitárias de plantio, de planejamento e de formação, com vistas à alimentação, mas também à comercialização. Para isso, introduziram o cultivo variado de hortaliças com o fim de comercializarem no município de Pesqueira (2 vezes/semana) e em Arcoverde (município vizinho). A retomada de uma agricultura de base ecológica é também acompanhada de uma série de rituais para os “encantados” e de momentos específicos de formação e reflexão que se realizam durante o ano, como o Encontro de Sábios e Sábias da Natureza e o Encontro Urubá Terra. O Encontro de Sábios, realizado em janeiro, objetiva a socialização das previsões de invernações e da “leitura dos sinais da natureza”, pelos indígenas que, munidos dessas informações do tempo e da natureza, têm melhores condições de planejar seus plantios para o ano. O Encontro Urubá Terra, realizado em novembro, é quando os indígenas das 24 aldeias discutem sobre a agricultura tradicional e partilham entre si as sementes de feijão, fava, milho e outras plantas alimentícias e mudas de árvores nativas e de interesse ecológico para o território. O evento reúne também pesquisadores externos e

estudantes das escolas Xukuru que ali apresentam seus trabalhos com foco na agricultura Xukuru e na relação com a natureza.

Dessa forma, os indígenas Xukuru ao se reapropriarem de suas terras originárias, vêm criando as condições de retomarem formas mais ecológicas de produção de alimentos e de comercialização e de se relacionarem com a natureza, promovendo mudanças numa pequena porção do semiárido do Nordeste brasileiro de modo a que a convivência com áreas que a princípio parecem limitantes para a agricultura, hostis e frágeis, seja uma realidade possível de ser materializada.

Palavras-chave: indígenas Xukuru; agricultura tradicional; agricultura de base ecológica

USO DOS BENS NATURAIS NA PERSPECTIVA DA CONVIVÊNCIA COM O SEMIÁRIDO DE PERNAMBUCO, BRASIL

*Silva, Valcilene Rodrigues da*³¹
*Pereira, Mônica Cox de Britto*³²

De acordo com Enrique Leff (2008) vivemos um contexto de crise civilizatória que envolve dimensões ecológicas, econômicas, sociais, culturais e éticas que põem em risco a vida no planeta. Diante desse contexto, o autor defende um processo de reapropriação social da natureza como contraponto à lógica colonial-moderno-capitalista que faz uma apropriação destrutiva tanto da natureza quanto das culturas.

A reapropriação social da natureza defendida por Leff (2008) implica na autonomia cultural de cada comunidade, na autodeterminação de suas necessidades e autogestão de seus agroecossistemas por meio de práticas de manejo integradas e sustentáveis dos bens naturais. Práticas essas que são adaptadas às condições ecológicas locais e aos valores culturais das comunidades.

Nessa perspectiva, a presente pesquisa buscou abordar as capacidades organizativas de camponeses e camponesas de duas comunidades rurais do município de Brejinho, Sertão de Pernambuco, Brasil, no processo de autogestão de seus agroecossistemas e territórios, mediante o seu saber-fazer em aprendizado e convivência com o ambiente semiárido. Para alcançar tal objetivo fizemos uso do pensamento complexo como método e várias ferramentas metodológicas: pesquisa bibliográfica; entrevistas abertas e oficinas com os sujeitos do campo; observações, vivências e a construção de processos nas comunidades investigadas (Caldeirão e Vila de Fátima). Nas análises, usamos a técnica da análise de conteúdo e contamos com o auxílio do software Nvivo.

Nas comunidades investigadas camponeses e camponesas buscam uma reapropriação social da natureza desde o Paradigma da Convivência com o Semiárido. Isto é, uma racionalidade que reconhece as características ecológicas da região, mas também, a possibilidade de resgatar relações positivas entre sociedade e natureza (SILVA, 2006) e a construção de alternativas de produção, consumo e reprodução social com base em princípios que respeita os diversos modos de vida e desmitifica o mito da natureza intocável, visto que o ser humano é parte da natureza.

Os agroecossistemas das comunidades investigadas são compostos por vários subsistemas além do núcleo familiar: quintal produtivo, apriscos, curral, chiqueiros para criação de porcos e de galinhas, o roçado e a mata. Alguns agroecossistemas contam também com bancos de proteínas para alimentação animal. Observamos o esforço das famílias para garantir o máximo de integração entre esses subsistemas que vão desde o quintal até a mata a fim de garantir sua permanência no campo, bem como o seu modo de viver e conviver com o seu meio.

Ao analisar o uso dos bens naturais desde esses subsistemas pelos camponeses e camponesas, percebemos que o quintal produtivo ou “arredores de casa”, são espaços produtivos diversificados e gerido, principalmente, pelas mulheres. Os quintais produtivos são, em si mesmos, um elo entre os diversos subsistemas dos agroecossistemas camponeses, portanto, interferem diretamente na renda e na segurança alimentar da família.

³¹ Universidade Federal de Pernambuco, Brasil. E-mail: valcilener@gmail.com

³² Universidade Federal de Pernambuco, Brasil. E-mail: monica.cox@ufpe.br

Desde a racionalidade camponesa os quintais não são apenas espaços produtivos, são espaços de manifestação da cultura, de cultivo para saúde, espaços da afetividade, da troca de saberes e de alimentos, da promoção de beleza e aromas, são espaços do cuidado. Em muitos quintais visitados, por exemplo, as mulheres têm um espaço que denominam de Unidade de Terapia Intensiva (UTIs) para cuidar daquelas plantas que exigem maior atenção em determinado momento ou para assegurar que não vai faltar água para uma planta na qual não podem “perder a semente”.

O roçado e a criação de animais também são subsistemas cruciais, pois garantem os itens básicos para a alimentação da família e geração de renda. Desde a perspectiva da convivência com o Semiárido, as famílias buscam desfrutar dos bens naturais respeitando as características locais e tecendo estratégias como: o plantio de palma forrageira, que além de ser resistente às estiagens tem capacidade de armazenar água; a implantação de bancos de proteínas destinados aos processos de fenação e ensilagem, indispensáveis no Semiárido para garantir a alimentação dos animais em épocas de estiagem; e o processo de seleção, armazenamento e melhoramento das sementes crioulas a cada safra que evidencia a coevolução entre camponeses(as) e agroecossistemas.

Outro subsistema que ilustra uma apropriação social da natureza nos agroecossistemas investigados é a mata. A mata tem função do ponto de vista ambiental (água, biodiversidade, matéria orgânica), mas também em relação ao seu uso direto pelos(as) camponeses(as). São exemplos, a caça; a extração de estacas para cerca, varas e palhada para usar na construção do chiqueiro para os porcos, do chiqueiro para as galinhas e do aprisco para os caprinos. Da mata também se colhe a lenha usada como energia para cozinhar, o mel de cupira, o mel de urucu e o saburá ou samburá de abelha (pólen) e diversas plantas medicinais. As famílias procuram impactar o mínimo possível esse subsistema, visto que para além do uso material, a mata é um lugar privilegiado de conexão ancestral e espiritual com a natureza. Assim, a conservação dessas áreas pelos camponeses e camponesas não resulta das legislações ambientais vigentes, mas da racionalidade de convivência e aprendizado com a natureza presentes no cotidiano camponês.

Ainda nesse sentido, cabe reforçar que os processos de autogestão dos agroecossistemas são mediados pelo saber-fazer camponês e, portanto, não podemos deixar de mencionar a “arte do guardar” como uma importante estratégia de convivência com o semiárido. A arte do guardar começa com a prática de guardar água nos tanques de pedra, barreiros, cisternas de placas e diversas tecnologias sociais que são frutos de políticas públicas voltadas para a convivência com o Semiárido. Mas também, observamos a arte de guardar ração animal, sementes crioulas, diversas estratégias desenvolvidas para transformar, beneficiar e guardar os alimentos. Tais estratégias estão intimamente ligadas à cultura e memória alimentar das comunidades, afinal natureza e cultura se manifestam na comida.

Palavras-chave: agricultura camponesa, agrobiodiversidade, agroecologia, apropriação social da natureza.

OS 100 ANOS DE DISPUTAS NA SERRA DOS CAVALOS NO AGRESTE DO SEMIÁRIDO PERNAMBUCANO (BRASIL)

João Domingos Pinheiro Filho³³

Edson Silva³⁴

Maristela Casé Costa Cunha³⁵

As serras sempre foram referenciadas para os povos no Semiárido. Com situações orográficas favoráveis para a defesa, convertidas em territórios contra a escravização e resistências de indígenas e quilombolas. Analisamos as situações, a partir das discussões realizadas por Mário Fuks ao conceber as «arenas públicas» simultaneamente espaço dinâmico de ação e de debates, onde ocorre processo de definição dos problemas sociais e dos temas emergentes e proeminentes. No agreste nordestino brasileiro, as serras são refúgios às diferentes populações humanas e de outros tantos seres vivos. Elevações do Planalto da Borborema com solos fertilizados e fundos, na produção de alimentos por agricultores tradicionais, zonas agroecológicas excepcionalmente diferenciadas.

Áreas com fontes d'água de riachos perenes e divisoras naturais de bacias hidrográficas, servindo, inclusive como limites político-administrativos entre municípios e estados. Mais especificamente, a Serra dos Cavalos no estado de Pernambuco, se insere no contexto de zona rural, com as únicas porções de Mata Atlântica nos municípios de Agrestina, Altinho, Caruaru e São Caitano. Em Caruaru, a área viveu sob a cobiça e posse dos importantes políticos locais. Com o declínio da cultura do café "sombreado", a região cedeu espaço para a produção de flores, chuchu e bananeira. Em paralelo, a produção de "pequenos engenhos" persistiu e prosperou chegando ao número de sete alambiques de cachaças. A abundância das águas constituiu lugar propício ao primeiro sistema de abastecimento de Caruaru, com início em 1916 e conclusão em 1920, que se estende até o tempo presente. Com avanços e recuos, as matas moldaram, e, de certa maneira, desafiaram o imaginário desenvolvimentista. Em 1957, sob alegação que "a mata é grande", o prefeito responde em jornal que a abundância resiste mesmo nas investidas governamentais de desmatamentos por anos.

No ano de 1959 planejaram-se diferentes "destinos" com um núcleo de migração japonesa, e, diante da crescente delinquência na cidade de Caruaru, a instalação de uma colônia agrícola para infratores. Na esteira das mobilizações rurais de 1962, a Prefeitura de Caruaru propôs, em convênio com o Ministério da Agricultura, um clube agrícola ao programa de "formação" na Educação para trabalhadores rurais. Com riquezas minerais na Serra, Caruaru, a "Princesa do Agreste", ganha em 1963 a alcunha nos noticiosos de "Rainha do Solo Pernambucano". Nos anos da década seguinte, sob regime ditatorial, retoma-se a proposta de um presídio agrícola.

Entre os anos 1968 e 1977 novamente os jornais noticiavam desmatamentos na então Fazenda Caruaru. Ainda, uma reportagem publicada em 1973 no *Diário de Pernambuco*, aponta indícios de mudança nas visões sobre a Serra dos Cavalos, vereador requer a conservação de monumentos históricos da antiga fazenda. Aos fins da década de 1970, outros embates despontam na proposta de instalação do Centro Rural Universitário de Treinamento e Ação Comunitária, Curso Extensão Rural da UFRPE. A partir dos anos de 1981 candidatos nas eleições municipais citaram a Fazenda Caruaru, entre outros

³³ Universidade do Estado da Bahia; fecobhpe@yahoo.com.br

³⁴ Universidade Federal de Pernambuco; Edson.edsilva14@yahoo.com.br

³⁵ Universidade do Estado da Bahia; maristelacase@gmail.com

destaques, com a “floresta pulmão”, denotando uma nova valoração, que culminará em 1983 com a criação do Parque Ecológico, posteriormente acrescido em nome de Natural Municipal Professor João Vasconcelos Sobrinho (PNMPJVS). Definida, segundo o Sistema Nacional de Unidades de Conservação (SNUC), uma Unidade de Conservação (UC) tem a prioridade de proteção integral do Meio Ambiente.

A titularidade das terras passou por mudanças ao longo dos anos de fazenda, propriedade do governo estadual e doada a municipalidade de Caruaru. Conflitos se sucederam desde então, pelo fim das extrações minerais, retirada de agricultores e na preservação da biodiversidade diante da crescente comercialização de águas e o avanço urbano na Serra dos Cavalos. Persistiram deste trajeto práticas de ocupação e produção, que impactaram o ambiente, mas, em certa medida coexistiram e até promoveram certos aspectos, a exemplo da biodiversidade. As pesquisas já realizadas e em andamento apontam para a extrema relevância ambiental internacional, com a identificação de endemismo, raridades e ameaças de extinção de espécies. No entanto, com o aumento das demandas por água para o abastecimento da cidade, se intensificaram a exploração destes “recursos” na Serra e no Parque.

Ações jurídicas movidas pelo Ministério Público forçaram a municipalidade no compromisso de acordos, dentre as cláusulas a retirada de posseiros e o fim das atividades agrícolas e de extração mineral no parque. Da concessionária pública de saneamento estar em andamento a definição das responsabilidades de gestão dos mananciais, a exemplo da manutenção física e implementação dos instrumentos técnicos, e, ainda, garantias na manutenção da vazão ecológica de suporte ao ecossistema. Atualmente, é crescente o “mercado de águas” na Serra dos Cavalos, com a instalação de empreendimentos na exploração privada.

Com a aprovação do Plano de Manejo do PNMPJVS em 2001, todo o entorno passou ao enquadramento de Área de Amortecimento, com restrições as atividades de exploração e comercialização dos recursos naturais, também impactando os tradicionais modos de trabalho e de vida das comunidades moradoras na região. Incentivos ao turismo tem se apresentado como alternativa ao desenvolvimento econômico, considerando a histórica relação das famílias urbanas mais abastadas em suas “chácaras” no aproveitamento das condições aprazíveis climáticas da região serrana. Outras iniciativas ressaltam os atrativos de visitação ressaltando os componentes ecológicos e culturais, a exemplo da culinária e das expressões socioreligiosas. Como resultado da mobilização local e de grupos organizados na cidade de Caruaru, na Assembleia Legislativa tramita em caráter conclusivo legislação com o reconhecimento do Parque Natural Municipal Professor João Vasconcelos Sobrinho em patrimônio turístico e paisagístico do estado de Pernambuco.

Palavras-Chave: Semiárido, Ruralidade, Águas, Rio Ipojuca, Agreste

APROPRIAÇÃO E EXPLORAÇÃO DO USO CAPITALISTA DO AR: A EXPANSÃO DOS PARQUES EÓLICOS NA DINÂMICA DOS CONFLITOS TERRITORIAIS NA REGIÃO SEMIÁRIDA BRASILEIRA

*Dantas, José Carlos³⁶
Feliciano, Carlos Alberto³⁷*

Os conflitos territoriais na região semiárida do Brasil se manifestam sob diversas formas no espaço agrário da região em toda a sua história. Conflitos movidos pela tentativa de apropriação da terra, da água, do trabalho, dos minérios e manifestados por sujeitos posicionados em classes sociais e modos de vida antagônicos. Recentemente os conflitos vinculados à expansão do setor de energias renováveis vem apresentando destaque na região semiárida do Brasil. As formas assumidas pelo capitalismo em seu processo de acumulação no século XXI ocasiona sua expansão por setores econômicos antes pouco explorados. É o caso do setor energético, que com o avanço tecnológico experimenta a possibilidade de exploração e apropriação de elementos da natureza com maior facilidade e em grande escala: monoculturas, vento, sol. Portanto, objetivamos neste texto mostrar como o avanço do capital vinculado ao setor energético no campo é acompanhado pela produção de conflitos territoriais mediante a instalação de parques eólicos na região semiárida do Brasil. Partindo da pesquisa bibliográfica, coleta de dados secundários e realização de trabalhos de campo na região de estudo pudemos perceber como o semiárido brasileiro possui áreas com alto potencial para implantação de parques eólicos voltados à geração de energia elétrica. De acordo com o Sistema de Informações de Geração da ANEEL (SIGA), Agência Nacional de Energia Elétrica (ANEEL) do Brasil, até o mês de agosto de 2020 a região semiárida detinha 84% dos parques eólicos instalados em todo o Brasil, o que corresponde à 820 dos 971 parques existentes no país, contando desde aqueles em fase de instalação àqueles em funcionamento. Para se ter uma ideia da importância desse setor no semiárido brasileiro, por exemplo, nos estados da Bahia e Piauí todos os parques eólicos estão localizados apenas em municípios semiáridos, sendo que no Rio Grande do Norte 96% dos parques se localizam na porção semiárida. Somente esses três estados concentram 68% dos parques eólicos de todo o Brasil. Se considerarmos apenas os parques em funcionamento até agosto de 2020 observamos um total de 500 parques eólicos, sendo que 92% destes começaram a funcionar a partir de 2014. Mas o que isso indica em nossa análise? Indica, em última instância, que a região apresenta uma enormidade de áreas propícias para a expansão do capitalismo através do setor energético, ora promovendo subordinação de famílias rurais e comunidades que vivem nessas áreas ora promovendo sua expropriação. Podemos destacar algumas características da implantação de parques eólicos na região que modificam sobremaneira a dinâmica das localidades onde os parques são implantados, como o aumento do preço da terra rural e urbana, a geração temporária de empregos e a mobilidade de mão-de-obra especializada. Geralmente a implantação destes parques ocorre em articulação com o Estado em suas diferentes escalas político-administrativas. O Estado é um agente fundamental para que a expansão do setor energético de base eólica ocorra: auxilia o contato com famílias e comunidades, facilita os trâmites jurídico-legais, promove e apoia propa-

³⁶ Universidade Estadual Paulista “Júlio de Mesquita Filho”, Programa de Pós-Graduação em Geografia, Presidente Prudente - SP, Brasil. E-mail: jc.dantas@unesp.br.

³⁷ Universidade Estadual Paulista “Júlio de Mesquita Filho”, Programa de Pós-Graduação em Geografia, Presidente Prudente - SP, Brasil. E-mail: carlos.feliciano@unesp.br.

ganda midiática com discursos desenvolvimentistas, oferece incentivos financeiros e viabiliza isenções fiscais. Como na maioria dos casos a instalação dos parques eólicos ocorre mediante arrendamento de terras por um período de 35 anos, sejam elas privadas (no caso de famílias pequenas proprietárias) ou coletivas (no caso de comunidades tradicionais), o Estado presta auxílio no processo burocrático de oficialização do arrendamento. Do ponto de vista da implantação dos parques as famílias e comunidades rurais por vezes são vítimas de violência psicológica e jurídica por parte das empresas privadas no momento de assinatura dos contratos de arrendamento das terras. O conflito ocorre quando a comunidade rural ou a família não aceita arrendar suas terras e a empresa interessada busca formas para se apropriar da área da comunidade, recorrendo a práticas de violência física, psicológica, patrimonial e jurídica. A tentativa de inserção das empresas privadas nos territórios de comunidades e famílias indica a continuidade de uma monopolização do território pelo capital. No entanto, essa monopolização se complexifica no momento em que a própria empresa se territorializa, mesmo não sendo a proprietária da terra: os aerogeradores, as estradas, as subestações de armazenamento de energia e de manutenção do parque são materializações dessa territorialização promovida pela empresa privada. Estaríamos diante de um processo simultâneo de territorialização do monopólio capitalista e monopolização do território? Este panorama da expansão do setor energético de base eólica indica uma das novas formas de apropriação do território pelo capitalismo, em aliança com o Estado, a fim de cumprir com seu movimento de acumulação. É um movimento recente pelo qual está sendo submetido o semiárido brasileiro, que busca a sujeição dos povos do campo ao modo de produção capitalista. É importante salientar que não estamos condenando o caráter sustentável da geração de energia de base eólica. Existem experiências no próprio semiárido brasileiro mostrando que é possível a geração de energia elétrica de base eólica sem a subordinação de um território sobre um determinado sujeito ou grupo. São experiências construídas junto às próprias comunidades e para as comunidades. O que estamos problematizando é o modelo energético adotado pelo Estado brasileiro e praticado por empresas privadas nacional e multinacionais que visam simplesmente a geração de lucro através da sujeição dos povos do campo à lógica capitalista. Um modelo que nem se quer está preocupado com a geração de energia para abastecimento da própria comunidade explorada. Um modelo que promove a submissão da sociedade as empresas que venham controlar e tornar a terra, a água e o ar em mercadoria, ao invés da emancipação dos povos do campo.

Palavras-chave: conflitos territoriais, semiárido brasileiro, parques eólicos.

MUJERES RURALES EN EL OASIS DEL RÍO AMAICHA: ORGANIZACIÓN Y APROVECHAMIENTO DE HIERBAS MEDICINALES

*Ale, María Jimena*³⁸

*Rivas, Ana Isabel*³⁹

Dentro de la diversidad ambiental de la provincia de Tucumán, en el sector noroeste, se encuentran los valles de altura con marcados rasgos de clima semiárido a árido. Allí se localizan diversos pueblos cuya localización se vincula a los cursos de agua, entre ellos está la localidad de Amaicha del Valle cuyo rasgo particular radica en que reúne, en parte, a una población con identidad indígena reconocida a nivel provincial y en pleno siglo XXI, como una Comunidad de Pueblo Originario.

En este resumen se pretende caracterizar a las mujeres rurales que habitan en el semiárido de altura, haciendo hincapié en la actividad vinculada a la recolección y preparación de diferentes hierbas medicinales para su posterior comercialización. De esta manera, se busca reconocer las estrategias dentro de la reproducción familiar para vincularse con la naturaleza, en este caso las hierbas medicinales que son consideradas como elementos de la Pachamama que hay que consumir y preservar.

Es importante destacar que la elección del lugar radica en el trabajo y observación que se viene realizando en este territorio; y en este caso particular, se ha contemplado el análisis de las mujeres como recolectoras que agregan valor a su trabajo. Las principales estrategias metodológicas empleadas fueron mediante entrevistas en profundidad a las mujeres vallistas seleccionando aquellas que se encargan de recolectar hierbas medicinales en el valle. Dicha actividad de campo se realizó entre el año 2020 y 2021.

Amaicha del Valle se encuentra ubicada en el departamento Taquí del Valle, a 164 km de la ciudad San Miguel de Tucumán. Cubre un extenso territorio de 989 km² que se extiende desde el Abra de El Infiernillo, continuando por las vertientes occidentales de las Cumbres Calchaquíes hacia el Norte y, hacia el oeste su límite está dado por la banda oriental del Río Santa María. Desde el punto de vista fisiográfico corresponde a un valle fluvial localizado a 2000 metros sobre el nivel del mar. El curso de agua principal es el río Amaicha cuyas nacientes están en el abra antes mencionada, conformando una estrecha quebrada con orientación SSE-NNO sobre una cubierta sedimentaria del terciario y cuaternario. Allí se han elaborado los niveles de glacis y se han depositado los abanicos aluviales respectivamente. En su nacimiento recibe por su margen izquierda al río de Los Corrales y a los 2500 msnm por la derecha recibe las aguas del río Ampimpa; luego atraviesa el poblado homónimo y recibe de la margen izquierda, las aguas del río de Las Salinas y el río de La Quenquiada. Finalmente, sus aguas conforman uno de los principales afluentes del Río Santa María, en la porción tucumana (cfr. Rivas, Valdez y Gutiérrez, 2021).

En términos climáticos se corresponde con un ambiente semiárido con marcada estacionalidad pluviométrica generada en verano, con valores promedios que van entre 150 y 200 mm anuales y una gran insolación que favorece una elevada evaporación (Tineo, 2005). Por lo que el principal río cuen-

³⁸ Instituto de Estudios Geográficos “Dr. Guillermo Röhmeder” – Departamento de Geografía – Facultad de Filosofía y Letras – UNT y Becaria del CONICET jimena.ale.219@gmail.com. Este trabajo se desarrolló en el marco del Proyecto PIUNT 634 dirigido por Ana I. Rivas.

³⁹ Profesora Asociada en la cátedra Geografía de la provincia de Tucumán e investigadora en el Instituto de Estudios Geográficos “Dr. Guillermo Röhmeder” en la Universidad Nacional de Tucumán anaisabel.rivas@filo.unt.edu.ar

ta con mayor caudal durante el periodo estival, y muestra un marcado déficit hídrico, principalmente durante el otoño e invierno. En cuanto a la vegetación natural, las formaciones naturales enmarcadas en el dominio chaqueño intermontano, algarrobal y jarillal se presentan más frágiles, por estar en contacto directo con la población de primera y segunda residencia en el valle, tanto desde el punto de vista urbanístico y productivo (cfr. Rivas, Valdez y Gutiérrez, 2021).

El estudio de las mujeres rurales

El estudio de las mujeres como categoría social, en la actualidad, cobra gran relevancia por contemplar diferentes aristas que tradicionalmente se han mantenido invisibilizadas principalmente en el mundo rural y más aún en aquellas comunidades de base indígena. Históricamente se caracterizaron por tener un rol vinculado al ámbito doméstico en donde los quehaceres cotidianos se entrelazan con ciertas prácticas ancestrales (como el manejo de la cerámica, los tejidos, el hilado, etc.) que actúan como espacio de reproducción de los saberes adquiridos por sus progenitores y otros antepasados.

Además, si se analiza específicamente las relaciones de género teniendo en cuenta las relaciones de poder existente entre hombre y mujeres, son evidentes las condiciones de invisibilidad y subordinación femenina. Cuando se dice que las mujeres son responsables de la reproducción de la fuerza de trabajo de la familia, se está haciendo referencia al cuidado, organización y alimentación de la misma. Mientras que la reproducción social se vincula a la educación y transmisión de valores o tradiciones como también con las actividades comunitarias que realizan las mujeres en las instituciones locales. Estas tareas no son remuneradas y no son percibidas social o económicamente como trabajo, ni siquiera por las propias mujeres (cf. Sabaté Martínez et al, 1995; García Ramón, 1989).

Principales resultados

Las labores que realizan las mujeres vallistas son variadas y se asocian a la comercialización de tejidos, dulces o bien, hierbas medicinales. En relación a ello, Amaicha del Valle se destaca también por ser uno epicentro en donde las hierbas medicinales pueden desarrollarse en su máximo esplendor debido a las condiciones ambientales. Es por esta razón que, en la comunidad existe un conocimiento muy arraigado acerca de los tipos de plantas de la zona y de las múltiples propiedades que poseen. En cierta forma, el estudio y el registro del conocimiento ancestral sobre las plantas que habitan en la región, busca salvaguardar la herencia cultural (Carabajal et al, 2018) como también, dar a conocer a los turistas y demás habitantes de la región, el valor simbólico y medicinal que las hierbas poseen.

Es en este caso, las mujeres vallistas motivadas por la implementación del Proyecto de Cambio Rural II impulsado por el INTA durante el año 2009, las llevó a formar un grupo llamado: Quoro Yaco Pacha, en donde se organizan para recolectar y comercializar las hierbas en las diferentes feriales provinciales y nacionales. Estas hierbas recolectadas, atraviesan por un proceso de transformación, como secado natural o al horno, hasta llegar a su comercialización. En este proceso productivo, las mujeres son partícipes desde el momento de la recolección hasta la comercialización final. En este caso, lo realizan principalmente en sus puestos de feria localizados en la plaza central y eventualmente, en encuentros provinciales en la ciudad de San Miguel de Tucumán.

Palabras claves: mujeres rurales, Amaicha del Valle, hierbas medicinales.

DESENVOLVIMENTO SUSTENTÁVEL E TURISMO NA UNIDADE DE CONSERVAÇÃO DO RIO SÃO FRANCISCO NO SEMIÁRIDO DO ESTADO DE ALAGOAS, BRASIL

Vieira, Rogéria de Souza⁴⁰

O estudo perpassa por reflexões sobre as ações de desenvolvimento sustentável aliadas às atividades turísticas na Unidade de Conservação (UC) do Monumento Natural do Rio São Francisco (MONAT do Rio São Francisco). Na análise, considera-se a região que compreende os municípios de Delmiro Gouveia, Olho D'Água do Casado e Piranhas, no semiárido do estado de Alagoas.

A pesquisa avalia as modificações ocorridas no território do Baixo São Francisco, a partir do Decreto de 05 de junho de 2009, que cria o MONAT do Rio São Francisco (BRASIL, 2009). Esse abrange três municípios no estado de Alagoas, um no estado da Bahia (Paulo Afonso), e um no estado de Sergipe (Canindé de São Francisco), possuindo 26.715,00 hectares (FREIRE, 2017).

O estudo se faz necessário por considerar que a região do semiárido alagoano possui grande potencial econômico e cultural. Ela é coberta pela vegetação caatinga, com espécies raras e o vale do rio São Francisco com seus paredões rochosos. Além da paisagem natural, no território se encontram comunidades que exercem atividades econômicas importantes e que precisam de incentivos para a efetivação do desenvolvimento sustentável.

A preservação da natureza e das tradições culturais é fundamental para que o desenvolvimento socioambiental local aconteça. Cada território possui relações de poder que faz com que sejam necessárias ações efetivas de sustentabilidade, e para isso é importante que os órgãos de gestão do território cumpram com sua função.

Assim, a pesquisa tem como objetivo refletir sobre as ações de preservação e atividades turísticas no território MONAT do Rio São Francisco, mais especificamente no estado de Alagoas, e verificar como o desenvolvimento sustentável está sendo praticado em relação à paisagem cultural e o turismo.

Para isso, o estudo contempla breve abordagem teórico-metodológica pautada em estudos que consideram o conceito de território, paisagem cultural e turismo. Isso ocorra partir de estudos de pesquisadores como Doris Van Ruschmann (2000), Milton Santos (2009), Rogério Haesbaert (2020), Giovanni Seabra (2003), dentre outros. Acolhe-se, ainda, pesquisa documental, e análise da paisagem. O MONAT do Rio São Francisco possui plano de manejo, o qual abrange ações de proteção da área, com as Fiscalizações Preventivas e Integradas (FPI), realizada por diversos órgãos ambientais, com objetivo evitar atividades turísticas irregulares, ocupação indevida de terras e atividades agrícolas em locais indevidos e de forma imprópria (UC BRASIL, 2021).

A execução do plano de manejo tem sido cobrada pela sociedade civil. Existe uma ação judicial no Ministério Público Federal que questiona a não efetivação do plano – foram realizadas FPI, mas se faz necessário o cumprimento de outras ações do mesmo. O não cumprimento gera multa ao órgão de gestão pública desse território (BARBOSA, 2018).

⁴⁰ Acadêmica do Programa de Pós-Graduação em Geografia (PPGEO) da Universidade Federal de Pernambuco (UFPE). Laboratório de estudos sobre Espaço, Cultura e Política da Universidade Federal de Pernambuco (LECgeo). GEPAR - Grupo de Estudos e Pesquisa em Análise Regional. Grupo de Estudos Sociedade e Natureza (GESN). E-mail de contato: rogeriaufal@gmail.com

Nos últimos anos as verbas destinadas MONAT do Rio São Francisco tem variado consideravelmente. Conforme Bernard e Oliveira (2017) “(...) no ano de 2010 foram gastos R\$ 415,00 e no ano seguinte, R\$ 68.806,34. Embora tenha havido uma variação de 165 vezes, o maior orçamento não representa uma quantia alta para a gestão de uma área de 26 mil hectares”. Essa situação tem dificultado as ações dos gestores do território em estudo e as ações de conscientização junto às comunidades que vivem na área da UC e nas áreas de amortecimento.

A UC do rio São Francisco é gerida pelo Instituto Chico Mendes de Conservação e Biodiversidade – ICMBio e pelo Conselho Consultivo do Monumento Natural do Rio São Francisco, esse criado em 2015.

O conselho do MONAT do Rio São Francisco é composto por representantes do poder público e sociedade civil. Ele inclui representantes dos órgãos públicos ambientais a nível federal e estadual; poder público de áreas afins (prefeitura, câmara de vereadores, instituto de reforma agrária, dentre outros); usuários do território de influência (setor de turismo, piscicultura e agropecuária); comunidades locais e instituições de ensino, pesquisa e extensão (ICMBio, 2016).

São praticadas diferentes atividades econômicas na região em análise. Como exemplo pode-se citar a produção agrícola (plantio de feijão e milho), artesanato e empreendimentos turísticos.

A preservação e conservação da natureza se faz necessária, principalmente por ser uma região de vegetação caatinga. Essa tem sofrido vasta degradação ambiental, com a retirada da madeira para produção de carvão e fabricação de móveis, dentre outras atividades que têm causado desertificação nessas áreas, bem como na preservação de um dos principais rios do Brasil: o São Francisco.

A população da área de estudo apresenta atuações identitárias que envolvem atividades econômicas rurais e culturais. Existem no território pesquisado atividades de pesca, bem como a presença de povos tradicionais, a exemplo da comunidade quilombola do povoado Cruz, em Delmiro Gouveia, que tem enfrentado tensões e conflitos com empresários, devido à proposta de construção de grandes empreendimentos, a exemplo de hotel as margens do rio. Essas ações ameaçam a pesca, os bares e restaurantes já existentes, provocando a não continuidade dessas atividades.

A área também é composta por assentamentos rurais decorrentes de reforma agrária. Como exemplo, se tem o Assentamento Lameirão – um dos primeiros criados no estado de Alagoas, no município de Delmiro Gouveia. Ali ocorrem atividades de produção agrícola reconhecidas na região, além de aspectos culturais relacionados à história do lugar, os registros rupestres e realização de trilhas ecológicas guiadas por integrantes da comunidade.

Contudo, é possível verificar que são necessárias ações de políticas públicas que envolvam as comunidades que vivem no entorno da UC, com vistas a incluírem-nas em atividades de preservação ambiental e doturismo sustentável que tem ganhado muito espaço nesse território, através dos que habitam o território.

A região possui um grande potencial de desenvolvimento do turismo sustentável, por ocorrer atividades econômicas que envolvem a sociedade e a natureza. O MONAT do Rio São Francisco, além de seus famosos paredões e *canyons*, guarda ricos sítios arqueológicos, com pinturas e gravuras rupestres. O fortalecimento das comunidades locais é fundamental para que se concretizem de forma mais efetiva ações sustentáveis, dirimindo possíveis conflitos. Com isso, investimento em políticas públicas ambientais e turísticas na região se faz essencial para a concretização de preservação da natureza e na geração de emprego e renda.

Palavras-chave: Desenvolvimento sustentável, Semiárido Alagoano, Turismo.

O AVANÇO DA TRANSGENIA COMO UM MECANISMO DE ACUMULAÇÃO PRIMITIVA NO SEMIÁRIDO DE ALAGOAS – BRASIL

Santos, Flávio dos⁴¹

Campos, Christiane Senhorinha Soares⁴²

O presente texto tem por escopo realizar uma discussão sobre o tema das sementes crioulas e sua importância para a reprodução social camponesa no semiárido do Estado de Alagoas, Brasil, frente ao avanço dos organismos híbridos e transgênicos que vem ocorrendo na referida região, resultante dos processos de mundialização do capital e da agricultura. Nossa reflexão tem como aporte teórico o conceito de acumulação primitiva e parte do pressuposto de que a expansão das sementes híbridas e transgênicas pelos conglomerados do agronegócio constitui uma das principais ameaças à agricultura camponesa ancorada no cultivo de sementes crioulas.

As cultivares crioulas se configuram como “organismos vivos de amplo conhecimento dos agricultores e agricultoras, pois foram transmitidas de geração em geração” (LIMA, 2017), transportando consigo traços biológicos e códigos culturais originados no trabalho camponês e no cotidiano desses povos, fatos que se materializam em uma semente pura e essencial para a reprodução social dos camponeses que as cultivam e as protegem. A preservação das sementes crioulas vem sendo ameaçada pela disseminação de sementes híbridas e transgênicas, organismos estes resultantes da aplicação da ciência na agricultura, a exemplo dos produtos transgênicos, os quais são resultados do aprofundamento da chamada Revolução Verde.

Segundo Andrades e Ganimi (2007), o embrião da Revolução Verde está situado antes do fim da Segunda Guerra Mundial quando corporações estadunidenses, como a Rockfeller e a Ford, iniciaram um investimento em tecnologias para a agricultura, pois ambas as empresas visualizaram o setor agrícola como um grande instrumento para a obtenção de capital. Entre os resultados desse processo, que se difundiu mundialmente a partir de 1950, estão os maquinários, os agrotóxicos, os fertilizantes e as sementes melhoradas em laboratório, como os Organismos Geneticamente Modificados (OGM's), as chamadas sementes transgênicas (ALVES, 2004).

De acordo com Alves (2004, p. 03), os OGM's surgiram em 1973 por meio dos estudos desenvolvidos por Stanley Norman Cohen e Herbert Boyer, cientistas estadunidenses que “[...] conseguiram transferir um gene de rã para uma bactéria, o primeiro experimento ocorrido com sucesso usando a técnica do DNA recombinante”. A partir desse fato, as décadas posteriores a 1970 presenciaram a gradual disseminação das sementes transgênicas no espaço agrário mundial. Segundo Oliveira (2016), a mundialização do capital e da agricultura foram elementos importantes no processo de expansão dessas sementes, de modo que, segundo o autor, no ano de 2015, cerca de 11% do espaço agrícola global estava ocupado com plantios transgênicos.

Analisando o Brasil nesse cenário, Oliveira (2016, p. 449) aponta que entre 2005 e 2015, o país “[...] saiu de menos de 10 milhões de hectares chegando a 2015 em mais de 40 milhões de hectares” cultivados com sementes transgênicas, tornando-se o segundo maior produtor mundial desses organismos,

⁴¹ Doutorando pelo Programa de Pós-Graduação em Geografia da Universidade Federal de Sergipe. E-mail: flavio.geografiaufal@gmail.com

⁴² Professora do Departamento de Economia e do Programa de Pós-Graduação em Geografia da Universidade Federal de Sergipe. E-mail: christianescampos@gmail.com

sendo a soja, o milho e o algodão os principais produtos. Esse processo produz grandes rebatimentos no campo pois o plantio dos OGM's implica no alto consumo de agrotóxicos, na degradação ambiental e na ameaça para as populações camponesas (OLIVEIRA, 2016). Nesse viés, situamos os riscos dos OGM's para as sementes crioulas, ameaças que decorrem do processo de contaminação que as proteínas transgênicas impõem sobre as cultivares tradicionais, fazendo com que os povos camponeses percam as suas sementes. Tendo em vista o contexto brasileiro, esse cenário sombrio vem se materializando, pois, de acordo com Lima e Santos (2018), Sequeira (2019) e Santos (2020) o avanço das sementes transgênicas tem provocado uma considerável contaminação e perda das cultivares crioulas, sobretudo no Semiárido do país.

Neste aspecto, situamos o contexto do recorte espacial em que aprofundamos nossa análise: o Semiárido do Estado de Alagoas, região que segundo Lima e Santos (2018) vem sendo palco de uma intensa disseminação das sementes transgênicas, avanço que, de acordo com os autores, está ocorrendo de maneira silenciosa e tem representado uma ameaça para as sementes crioulas alagoanas, sendo o objetivo do agronegócio sementeiro o de expropriar os camponeses desse meio importante para a sua reprodução social.

Perante o quadro apresentado, situamos o debate em torno do conceito de acumulação primitiva, alicerce teórico de nossa análise. Conforme Marx (1996, p. 340), a acumulação primitiva é um “[...] processo histórico de separação entre produtor e meio de produção”. Segundo o autor este processo se materializa por um conjunto amplo de mecanismos que marcaram a fase inicial do capitalismo, mas que se aprofundam com o desenvolvimento deste modo de produção. Além de Marx, nesse debate dialogamos com Smith (1988), Harvey (2005), Lencioni (2012) e Campos et al (2020).

Diante disso, entendemos que a expansão das sementes do agronegócio no Semiárido de Alagoas, ao dificultar a reprodução das cultivares crioulas, se caracteriza como um mecanismo de acumulação primitiva, uma vez que a disseminação destas no espaço agrário da região tem feito com que os camponeses guardiões sejam separados de um elemento fundamental para a sua reprodução social. Devido à contaminação pelas lavouras transgênicas, as famílias camponesas ficam impossibilitadas de cultivarem as sementes crioulas e perdem o controle de uma etapa básica do processo produtivo, o que vai alterando a forma de trabalho e a relação sociedade-natureza historicamente construída nas comunidades rurais da região.

Palavras-chave: Sementes Crioulas, Sementes do agronegócio, Seminário Alagoano, Acumulação Primitiva, Mundialização do capital e da agricultura.

‘TERRA DOS IMPOSSÍVEIS’: DESENVOLVIMENTO E MARGINALIZAÇÃO NO SEMIÁRIDO BRASILEIRO.

Carla Fabiana Almeida Viana⁴³

Mábio Dutra⁴⁴

A questão agrária continua sendo um problema central para o desenvolvimento brasileiro, quando a vemos sob o prisma de medidas que objetivem a melhoria de vida do conjunto da população do território. No semiárido brasileiro, a questão fundiária é ainda mais recrudescente, pois aparece de forma eufemística e multifacetada, transmutada na forma de desenvolvimento econômico de “um sertão que dá certo”.

A priori, no que tange ao modelo econômico baseado na fruticultura irrigada, em Petrolina, a “califórnia brasileira” ou “terra dos impossíveis”, no estado de Pernambuco (PE), é essa ideia de desenvolvimento assume o contorno dos grandes investimentos capitaneados pelo Estado que, consorciado com grandes grupos econômicos, procuram traduzir uma nova existência marcada pela tecnologia e pelo desenvolvimento econômico na direção urbano-rural. Ou seja, em prol das políticas territoriais de integração nacional, a “inserção seletiva” de subespaços econômicos permite que os velhos grupos de dominação local mantenham os tradicionais mecanismos de controle social e político sobre a terra e sobre a água: a relação entre o velho sertão (do atraso, rude e arcaico) e o novo semiárido (da irrigação, tecnológico) se inscreve no imaginário social como um par dialógico legitimador em nome da incorporação de vastos contingentes de mão de obra migrante e temporária.

As rupturas de um “novo” semiárido (como por exemplo da fruticultura irrigada) com um passado imediato que se quer superar (sertão do *sequeiro*), propõem uma falsa impressão de rompimento definitivo com um estado passado, quando, na verdade, apenas funcionam como um sinal diacrítico que modifica a forma sem modificar o conteúdo.

Sendo assim, nessa região, o chamado “Pólo Fruticultor” adotou um modelo de elevada concentração de renda que, ao permitir um fluxo intensivo de inversão de capitais, priorizou grandes áreas irrigadas, como o perímetro público irrigado que acarreta um elevado custo social e ambiental.

Desta forma, tais escolhas políticas em favor da territorialização do capital agravaram o problema da concentração fundiária e, trouxeram, inexoravelmente, um elevado crescimento demográfico em função do fluxo migratório com consequências flagrantes para um ambiente urbano não planejado, alterando significativamente a produção da existência e modos de vida das famílias camponesas.

Além disso, a hierarquização da condição socioeconômica dos pequenos agricultores em face das dificuldades de acesso à irrigação e ao próprio perfil sociocultural desse agricultor, roga um papel decisivo na sua capacidade de perceber e de se apropriar das novas linguagens necessárias para o gerenciamento dos aspectos técnicos, tecnológicos, ambientais e econômicos dessa complexa atividade produtiva irrigante.

Assim sendo, tendo como principal objetivo compreender a produção da existência no semiárido em suas repercussões socioeconômicas e ambientais a partir das escolhas políticas que tal modelo de desenvolvimento baseado na irrigação e pautado pelo *agrobusiness* enceta sobre as populações urbanas

⁴³ Secretaria de Educação do Estado de Pernambuco. carlafabianaviana@gmail.com

⁴⁴ Secretaria de Educação do Estado da Bahia. mabio.dutra@nova.educacao.ba.gov.br

e rurais, a delimitação dessa pesquisa se deu a partir de dois lócus de existência complexos: o João de Deus, um populoso bairro de Petrolina, cujos sujeitos em transitam entre as “fronteiras” do rural e do urbano e, o Assentamento Mansueto de Lavor, localizado às margens da BR 232, também em Petrolina, um exemplo de como mais de 100 (cem) famílias de assentados, muitos deles cidadãos, enfrentam ordenamentos materiais e imateriais que engendram novas ruralidades e urbanidades.

Esse trabalho traz uma abordagem qualitativa cuja perspectiva é fenomenológica, na qual Souza (2012) acrescenta que a investigação fenomenológica aborda o que é significativo a partir do entendimento do fenômeno distanciado de qualquer análise pré-concebida, o pesquisador procura capturar a essência do fenômeno através da realidade vivida pelo entrevistado. Outrossim, a principal característica desse trabalho está na compreensão de como as pessoas constroem ou reconstróem sua realidade social, no caso, suas relações territoriais. (DUTRA, 2016).

Desta maneira, o que o autor chama de «percepção sensibilizadora» é o olhar apurado que, mesmo considerando que não se pode ir à campo com pré-julgamentos, o pesquisador objetivamente sabe o que é necessário apreender para compreender o fenômeno dentro de seu contexto (MACEDO, 2000). Portanto, é importante olhar para o João de Deus e para o Assentamento Mansueto de Lavor com olhos de quem quer ver, tendo como ponto de partida a trajetória de seus moradores e a história de suas fundações, que encontrarão os processos de hierarquização e segregação socioespaciais.

No João de Deus, se encontram o rural da seca e o da irrigação, que encrava no território a marca da resiliência do itinerante que depende diretamente ou indiretamente da agricultura. Esses fluxos migratórios remontam, portanto à própria história do bairro João de Deus e se conecta com a história do Nordeste e do sertanejo, com a luta pela subsistência e das relações precarizadas de trabalho que aqui no Vale do submédio São Francisco contrastam com o desenvolvimentismo da propalada “califórnia brasileira”. Realidade essa que não é muito diferente no Mansueto de Lavor onde o difícil acesso ao crédito, assistência técnica e extensão rural, a fragilidade de vínculo com o mercado e, dentre eles a dificuldade de transporte das mercadorias, vêm sendo transpostas pela ação coletiva e pela exploração agrícola baseada na diversificação de culturas irrigadas.

POLÍTICA NOSSA PRIMEIRA TERRA – NPT, JUVENTUDE CAMPONESA E O ASSENTAMENTO DOS JOVENS AGRICULTORES DE NOVA ESPERANÇA DE SANTA RITA (SERRA TALHADA – PE).

Marcelio Batista Magalhães Moura⁴⁵

Maria Aline da Silva Batista⁴⁶

Adeliane Vieira de Oliveira⁴⁷

Thaysslorranny Batista Reinaldo⁴⁸

Alexandra Maria de Oliveira⁴⁹

Claudinei do Nascimento⁵⁰

José Ricardo de Oliveira Cassundé⁵¹

A perspectiva histórica demonstra que há um movimento migratório do campo para a cidade que apeetece os jovens rurais brasileiros, em decorrência das dificuldades de inserção e viabilização da atividade agrícola, da busca por qualificação profissional e no mercado de trabalho formal citadino. Isso reflete na configuração das famílias camponesas, provocando o esvaziamento do campo e o envelhecimento da população ativa na agricultura, evidenciando a problemática de fixação da juventude no campo.

A confluência dos problemas, historicamente, resultou no êxodo rural, comumente tratado na literatura quando abordados esses sujeitos sociais. Entretanto, no início dos anos 2000 essa seara começa a ser alterada, com a maior participação da juventude nos setores dos movimentos socioterritoriais, nas lutas sociais e com a institucionalização dos debates entre os mesmos no âmbito governamental, culminando na implantação de políticas sociais e de crédito para os jovens do campo.

A transformação no entendimento do jovem enquanto sujeito estratégico para o desenvolvimento, tanto no seio dos movimentos socioterritoriais como da sociedade, provocam mudanças substanciais nos debates sobre juventude rural e promovem a dinamização de ações sociais. No que concerne as políticas públicas, sociais, criação de espaços governamentais, coordenações e/ou comissões para tratar com a participação juvenil de temas atinentes a juventude.

O acesso da juventude rural brasileira a uma linha específica de crédito fundiário remonta ao ano de 2003, no início do governo Lula, quando ocorre a promulgação do Programa Nacional do Crédito Fundiário - PNCF. O intuito do programa foi a reestruturação dos programas de crédito existentes no governo FHC e a ampliação de linhas abrindo espaço para a inserção de jovens rurais, da faixa etária dos 18 aos 28 anos, na estrutura fundiária, por meio do financiamento de crédito com finalidade de

⁴⁵ Mestrando em Geografia pelo Programa de Pós graduação em Geografia da Universidade Federal do Ceará –UFC. E-mail: marcelio.mmouraa@gmail.com.

⁴⁶ Doutoranda em Geografia pelo Programa de Pós Graduação em Geografia da Universidade Federal do Ceará – UFC. E-mail: geoalibatista@gmail.com

⁴⁷ Doutoranda em Geografia pelo Programa de Pós Graduação em Geografia da Universidade Federal do Ceará – UFC. E-mail: adelieneoliveira19@gmail.com

⁴⁸ Doutoranda em Geografia pelo Programa de Pós Graduação em Geografia da Universidade Federal do Ceará – UFC. E-mail: thayssuft@gmail.com

⁴⁹ Professora do Departamento de Geografia da Universidade Federal do Ceará – UFC. E-mail: alexandra.oliveira@ufc.br

⁵⁰ Mestrando do Programa de Pós-graduação em Geografia da Universidade Federal do Ceará - claudinei@catolicaorione.edu.br

⁵¹ Doutorando do Programa de Pós-graduação em Geografia da Universidade Federal do Ceará - ricktec2@hotmail.com

efetuar a compra de um imóvel rural.

A política de crédito fundiário tinha como pano de fundo as práticas neoliberais incrustadas na Reforma Agrária de Mercado, utilizada nos anos anteriores para enfraquecer o MST, ao promover acesso a um território multidimensional por meio da compra e venda, diminuindo as ocupações, os conflitos e exercendo o papel de controle político dos territórios.

A instituição dessas políticas pelo governo federal, são também uma forma de atenuar a pressão dos grupos sociais por reforma e políticas agrárias de desenvolvimento territorial.

No caso juvenil, o surgimento desses programas são uma tentativa de frear o êxodo rural e fixar jovens no campo, a partir da constituição de um território onde os sujeitos sociais possam exercer o direito de viver e produzir de forma digna. Além disso, a atuação dos jovens no bojo dos movimentos socio-territoriais culmina na ampliação de bandeiras de luta e evidenciam os jovens enquanto sujeitos políticos, sendo a função mobilizadora de reivindicar e lutar pelos seus direitos sociais, responsáveis pela conquista de espaços no âmbito governamental, político e na profusão de políticas públicas e sociais vindouras para os grupos sociais de juventude.

A leitura da implantação das políticas públicas sob a ótica do conceito de território dar-se pela possibilidade de compreensão dos impactos socioterritoriais e as conflitualidades geradas no Brasil. A compreensão desse território multidimensional revela as relações sociopolíticas desenvolvidas, as dimensões (sociais, ambientais, econômicas, culturais, entre outras), os usos, as disputas territoriais e as conflitualidades existentes que são produtoras de diferenciações e capazes de revelar a pluriescalaridade no território do assentamento (FERNANDES, 2009).

O caso em tela, refere-se ao Assentamento dos Jovens Agricultores de Nova Esperança de Santa Rita, inserido no município de Serra Talhada, localizado na Microrregião do Sertão do Pajeú, na Macrorregião do Sertão Pernambucano, a 414 km da capital do estado de Pernambuco. O acesso principal ao município é realizado através da BR 232 e o assentamento está a 26 km da sede do município de Serra Talhada, especificamente no distrito de Santa Rita, podendo ser acessado pela PE 418, que apresenta condição regular para o tráfego.

A leitura espacial do assentamento e, posteriormente, a visita de campo, demonstraram o assentamento em área de contato com uma vila urbana, isto nos fez refletir sobre como a instituição e consolidação do AJAANE-SR expressa as relações estabelecidas dos assentados com a vila de Santa Rita. É necessário ressaltar a argumentação de Bombardi (2004) que expõe que o campesinato, nem sempre, aparece isolado das relações de mercado e das relações sociais que constroem e caracterizam as unidades camponesas. Na verdade, eles jamais tiveram isolados, como são partes constituintes do modelo de sociedade vigente.

Bartra (2011) concebe o camponês a partir de uma diversidade de rostos que moram no campo, na cidade, na fronteira ou na periferia, adaptando-se às mudanças trazidas pela modernidade, uns se adaptando às técnicas, adquirindo novas tecnologias e a outros elementos sociais. A mobilidade geográfica praticada pelos camponeses implica em diferentes disfarces que transmutam o “ser camponês”, assim, é possível encontrar camponeses nos movimentos sociais, na luta pela terra, nas cidades, em empregos assalariados, em fabricas e em outros espaços.

No caso em tela, o jovem camponês vive o hibridismo proporcionado pela proximidade dos limites territoriais entre campo e cidade. Isso reflete-se no processo de reivindicação do ser e estar na sociedade, configurando-os com conhecimento do modelo de produção e relações de parentesco do campesinato, que se dão apoiadas na inter-relação com as facilidades e as “modernidades” da cidade, representadas pela vila de Santa Rita e pela sede urbana de Serra Talhada.

Dessa forma, baseados no cenário de proximidade da vila (área urbana) e do assentamento (área rural)

e das relações estabelecidas entre os assentados e os serviços ofertados na circunscrição urbana, é que ocorre a territorialização dos camponeses e de suas respectivas áreas produtivas nas porções territoriais, mediante a realização das práticas produtivas, de trabalho e culturais semelhantes.

A disposição territorial e o povoamento, a produção, a quantidade de famílias, as relações sociais estabelecidas e a economia de subsistência podem constituir o Assentamento dos (as) Jovens Agricultores(as) de Santa Rita como bairro rural do distrito de Serra Talhada (BOMBARDI, 2004). Entretanto, diferente dos bairros rurais constituídos no seio da sociedade paulista que no processo de territorialização produziram núcleos centrais com vendas, capelas e outros espaços de inter-relações pessoais. O cenário em Santa Rita é distinto, a proximidade com a vila implica na relação de uso dos espaços religiosos, escolares, saúde e na comercialização da produção do assentamento.

Palavras-chaves: Jovens Camponeses; Nossa Primeira Terra; Assentamentos Rurais.



MESA 66

MESA 66: PROCESOS TERRITORIALES DE LA AGRICULTURA FAMILIAR EN ÁMBITOS PERIURBANOS ASOCIADOS A EXPERIENCIAS ALTERNATIVAS DE PRODUCCIÓN

Coordinadores: Nieto, D; Alamo, M; González Marascchio, F; Rodrigues de Oliveira, A; Andrada, N.

MESA 66: PROCESOS TERRITORIALES DE LA AGRICULTURA FAMILIAR EN ÁMBITOS PERIURBANOS ASOCIADOS A EXPERIENCIAS ALTERNATIVAS DE PRODUCCIÓN

*Coordinadores: Nieto, D¹;
Alamo, M²;
González Marascchio, F³;
Rodrigues de Oliveira⁴,
A; Andrada, N⁵.*

Entendemos a los ámbitos periurbanos como territorios producidos por la interrelación de dinámicas urbanas, rurales y específicas, donde actores sociales entran en articulación y disputa, y llevan adelante procesos territoriales diferenciales. Distinguimos a las producciones primarias llevadas a cabo por la agricultura familiar como uno de los fenómenos territoriales más relevantes en dichos ámbitos, considerando que, en algunos casos, su modo de trabajar, vivir y comercializar, interpelan al modelo productivo dominante. Cuando hablamos de modelo productivo dominante nos referimos a uno, apoyado en el uso de paquetes tecnológicos, que se caracteriza por una gran productividad pero también por un fuerte impacto negativo en el plano ambiental. La agroecología y la agricultura orgánica se postulan como modelos alternativos, poniendo a la biodiversidad en el centro del funcionamiento de los agro-sistemas. En paralelo, existe otro modelo que combina características de ambos, son los que están implementando la denominada transición agroecológica. Sin embargo, son mucho más que eso: trascienden lo ecológico y ambiental, involucran lo social, cultural y político de los agricultores. De este modo, un número creciente de experiencias agroecológicas periurbanas incorporan nuevas formas de relación con la tierra; se basan en sólidas organizaciones que también expresan nuevos vínculos rural-urbanos. Asimismo, los modos de comercialización, a través de los canales cortos priorizan principios y valores compartidos por productores y consumidores que promueven otras prácticas alternativas. Por lo tanto, se consideran de interés para la presente mesa las discusiones teóricas y metodológicas, las experiencias, estudios y/o problematizaciones de los modelos productivos alternativos en ámbitos periurbanos.

¹ Centro de Investigaciones Geográficas, FaHCE-UNLP. Instituto de Investigaciones en Humanidades y Ciencias Sociales (IdIHCS), UNLP-CONICET. Argentina.

² Departamento de Geografía y Turismo. Universidad Nacional del Sur. Argentina.

³ Grupo de Estudios Rurales, Departamento de Ciencias Sociales, Universidad Nacional de Luján, Argentina.

⁴ Universidade Federal de Goiás, Instituto de Estudos Socioambientais. Brasil.

⁵ Centro de Investigaciones Geográficas, FaHCE-UNLP. Instituto de Investigaciones en Humanidades y Ciencias Sociales (IdIHCS), UNLP-CONICET. Argentina.

LA PRODUCCIÓN DE ESPACIOS RURALES EN ÁMBITOS URBANOS: SUJETOS Y PROCESOS DE LA AGRICULTURA FAMILIAR EN EL GRAN RESISTENCIA, CHACO – ARGENTINA, 2021

Viviana Claudia Pertile⁶

Vilma Lilian Falcon⁷

La producción de alimentos en superficies pequeñas en las ciudades implica procesos que no son frecuentemente advertidos por la sociedad que la habita; en consecuencia, el desconocimiento de esas prácticas impide gozar de los beneficios de esta actividad no solo en cuanto a la obtención de productos de calidad sino que atenta contra la adecuada valoración que ésta puede tener como actividad económica, social, cultural y ambientalmente sustentable.

Este trabajo pretende contribuir a la revisión y discusión de algunos conceptos relativos a la producción hortícola en los intersticios y bordes urbanos del Área Metropolitana del Gran Resistencia (AMGR) como parte de una práctica social y económica que nos interesa recuperar desde la Geografía en general y desde el ámbito de la Geografía urbana, agraria y económica en particular.

El propósito general de la investigación que da marco a este estudio es profundizar en las particularidades de la dinámica territorial que se genera en estos espacios y que pone en interacción a diversos actores sociales con diferentes intereses, motivaciones y experiencias. Es por ello que, siguiendo una metodología y técnica de abordaje de tipo cualitativo, en este trabajo, nos centramos en reconocer a los lugares y Sujetos que, viviendo en la ciudad, recalifican al territorio a través de modos de vida y procesos asociados a prácticas rurales.

La particularidad del sitio sobre el cual se asienta la ciudad de Resistencia destaca por la presencia del río que lo atraviesa: el río Negro; este elemento natural refleja en la actualidad el pasado activo de un recorrido que buscaba a su gran colector, el Paraná. Las sinuosidades claramente definidas por los meandros abandonados configuran un espacio potencialmente apto y rico para el desarrollo de la agricultura, aunque la dinámica poblacional ha ido ganando terreno y ocupando densamente estos lugares (ver Fig. 1 y 2). No obstante, en algunos intersticios, quedan hoy parcelas y personas que reivindican con sus prácticas una forma de vida rural en un entorno urbanizado.

⁶ Departamento e Instituto de Geografía. Facultad de Humanidades – Universidad Nacional del Nordeste. Chaco, Argentina. vpertile@gmail.com

⁷ Departamento e Instituto de Geografía. Facultad de Humanidades – Universidad Nacional del Nordeste. Chaco, Argentina. vfalcon_1609@hotmail.com

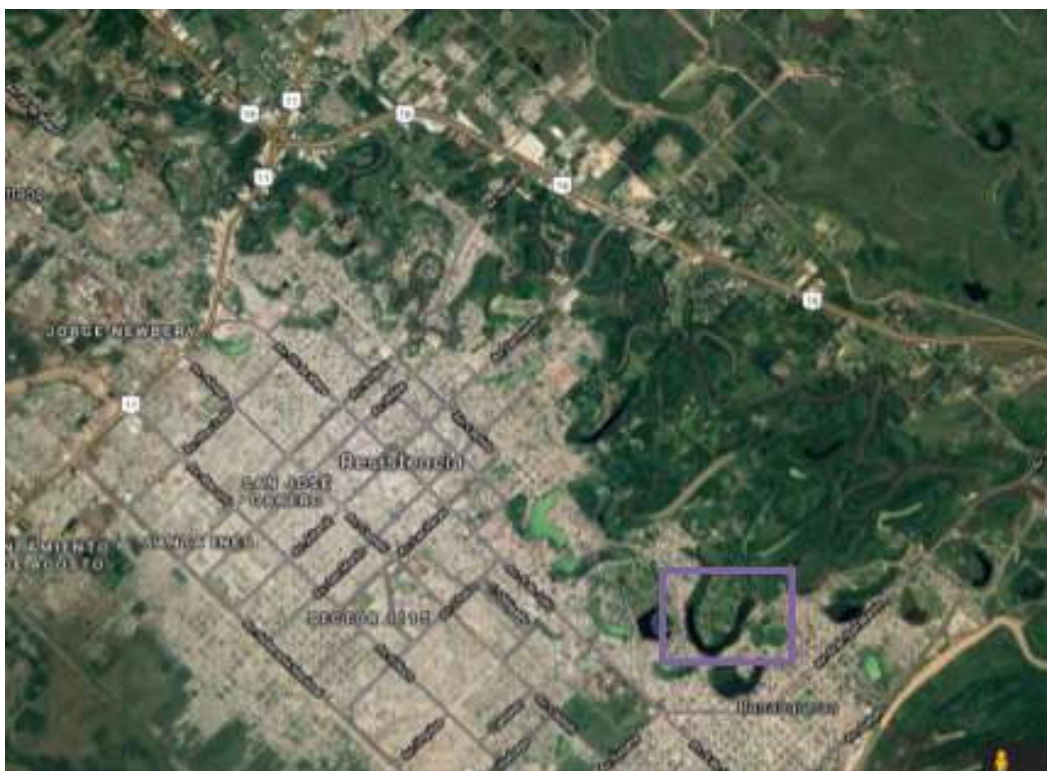


Fig. 1. Imagen de Google Earth que destaca las particularidades del sitio del AMGR

En esta ponencia queremos contribuir a la discusión acerca del modo en que los Sujetos perciben el lugar en el que transcurren sus vidas y desarrollan sus actividades y, en ese contexto, la agricultura familiar (AF) se constituye en el eje alrededor del cual proponemos revisar conceptos y elementos o aspectos que creemos resultan importantes destacar. Es por ello que retomamos el concepto de AF siguiendo la definición del Foro Nacional de Agricultura Familiar (FoNAF) en el que se destaca: “*la Agricultura Familiar es una forma de vida y una cuestión cultural que tiene como principal objetivo la reproducción social de la familia en condiciones dignas* (Ramillo y Prividera, 2013:2). En forma más o menos aproximada, las innumerables definiciones de este tipo de práctica resaltan dos cuestiones centrales que queremos destacar: *la forma o estilo de vida singular y la cuestión cultural*. A ello sumamos *el lugar* como concepto íntegro que, además de considerar el *terreno* como lugar físico, reúne a los dos anteriores y los amalgama.

La tesis que manejamos en esta oportunidad es que la percepción que tienen los Sujetos de la AF de los intersticios y bordes urbanos es diferenciada, tanto hacia el interior como entre sí, y en ello confluyen aspectos cuantitativos como cualitativos: desde la dimensión del terreno al sentimiento de apego al lugar físico o el compromiso familiar con la actividad, todo ello atravesado fuertemente por la cuestión cultural y la tradición o experiencia familiar.

Para el análisis hemos tomado casos de agricultura familiar que van desde las prácticas de patio o huertas y corrales en parcelas muy pequeñas, pasando por cultivos en parcelas de dimensiones medias hasta las prácticas agrícolas en extensiones de hasta de 5 has, dimensiones consideradas máximas dado que se desarrollan en los ámbitos urbanos o de borde urbano. Además de la observación directa hemos realizado entrevistas en profundidad a integrantes de la familia involucrados en esta actividad.

En una primera instancia de análisis –que comentamos en este trabajo– encontramos que, en la percepción de los Sujetos y actores de la AF, influyen múltiples aspectos que contemplan elementos como la ubicación geográfica, la dimensión de las parcelas dedicadas a la AF, el origen y legalización

de la propiedad, la permanencia o durabilidad de la producción, la necesidad de asistencia técnica y de otros tipos, las demandas de contención política, las relaciones de poder y formas organizativas que los nuclea entre otros. Teniendo en cuenta ello, a modo de síntesis esbozamos algunas ideas sobre las cuales se viene trabajando:

- En general, el factor cultural asociado a la experiencia vivida por los integrantes de la familia interviene fuertemente en el compromiso con la práctica misma.
- El arraigo al lugar y el compromiso con el estilo de vida que demanda esta actividad es mucho más visible en los agricultores familiares que heredaron la tierra o la adquirieron legalmente.
- La valoración de la AF como forma de vida está estrechamente relacionada con la permanencia y estabilidad de la actividad productiva.
- La permanencia y estabilidad de la actividad productiva es más intermitente en los intersticios urbanos desarrollados en pequeñas parcelas o fondos de la vivienda.
- La percepción del concepto de proximidad o lejanía se construye de diferente modo según se viva en los intersticios urbanos o en los bordes o periferia urbana.
- El concepto de buenas prácticas agrícolas (BPA) o agroecología tiene mayor presencia y fortaleza en productores con actividad permanente.
- La necesidad de fortalecer los nexos entre los diferentes actores: productores familiares, consumidores, instituciones, organizaciones y comunidad en general es una demanda generalizada.

Los agricultores familiares que desarrollan sus prácticas en los intersticios urbanos y en las áreas periurbanas cumplen una función muy importante no solo en la alimentación de sus familias sino como productoras de alimentos de calidad y de proximidad, variable muy valorada en estos tiempos de aislamiento social. Al ser una actividad aún incipiente en el ámbito del AMGR, destacamos la necesidad de continuar en la búsqueda de comprender su dinámica de funcionamiento. Si bien muchos de estos productores son familiares, también están presentes cooperativas y otras formas asociativas, lo que nos lleva a plantear la necesidad de hacer visibles a todos los sujetos sociales que intervienen en su desarrollo, tales como las organizaciones de productores, técnicos, agentes de desarrollo, gobiernos locales y provinciales, universidades, consumidores, proveedores de bienes y servicios para el agro, entre otros.

Palabras claves: Agricultura Familiar; Producción hortícola; Producción urbana, Gran Resistencia, AMGR

A IMPORTÂNCIA DA AGRICULTURA FAMILIAR NA ORGANIZAÇÃO DA CADEIA DO BIODIESEL NO TERRITÓRIO DO SUL SERGIPANO

Sandra Andréa Souza Rodrigues⁸

Handresha da Rocha Santos⁹

Hádrian George da Rocha Santos¹⁰

As atividades humanas constituem-se num importante aspecto a ser investigado, principalmente na abordagem ambiental, onde a forma de apropriação e transformação da natureza feita pelo homem vai responder pela existência ou não de problemas ambientais, cuja origem encontra-se determinada pela própria relação social.

Nesse contexto, houve a necessidade de uma agenda para adoção imediata dos bicombustíveis como alternativa de fonte de energia renovável, visando diminuir a dependência dos recursos fósseis e nisso o Brasil insere-se como um dos países mais importantes dentro de nova política de combustíveis, que no momento fortalece o agronegócio, mas insere também os agricultores familiares como atores produtivos do meio rural.

A pesquisa propõe analisar, portanto, a inserção da agricultura familiar na produção do biodiesel ao emprego de novos cultivos nos municípios que compreende o sul do estado de Sergipe. O estudo objetiva compreender inclusão dos agricultores familiares nos programas que o Ministério do Desenvolvimento Agrário (MDA) promovendo a produção do girassol que potencializa economicamente a área dos municípios, a temática do biodiesel não configura-se como “denúncia” dos “efeitos sociais e econômicos” mas, a partir do embasamento teórico proposto e de analisar dentro de uma perspectiva a partir da visão dos atores sociais: os agricultores familiares.

Como procedimento metodológico realizou-se revisão bibliográfica teórica baseada em livros, artigos, e textos complementares sobre o assunto em questão e pesquisa com levantamento dos dados Secundários em órgãos e entidades públicas das esferas federal, estadual e municipal. A presente coleta possibilitou uma análise a partir da técnica de amostra aleatória, levando em consideração os municípios que realmente plantam em especial o girassol. Sendo analisado a produção em relação com a cadeia produtiva e não comparar com o agronegócio, até pela incapacidade logística de execução da pesquisa e o método proposto não é o comparativo. Neste sentido, o cultivo de Girassol destinado a produção biodiesel desperta preocupação no meio rural, quando atores sociais como os agricultores familiares são inseridos diretamente no processo de produção da matéria-prima passando a colocar em segundo plano a produção de alimentos.

Justifica se a importância desse trabalho diante a necessidade de discutir questões para amenizar os impactos ambientais visando a sustentabilidade e a aplicação das políticas públicas no campo que vem introduzido inovações responsáveis pela diversificação social e produtiva, possibilitando melhoria nas

⁸ Mestre em Geografia pela Universidade Federal de Sergipe (UFS) -Brasil-sandreasilva@yahoo.com.br

⁹ Doutoranda em geografia pela Universidade Federal de Sergipe (UFS)-Brasil- handresharocha@yahoo.com.br

¹⁰ Bacharelado em Engenharia Mecânica pela Universidade Federal de Sergipe -(UFS)-Brasil -hadrianrocha@hotmail.com

condições de vida, sendo considerado pelo governo brasileiro propostas de emancipação para agricultura familiar como também para o desenvolvimento .

Entretanto, a preocupação com a poluição ambiental e os efeitos das mudanças climáticas, vem forçando a redução do consumo de combustíveis fósseis e a adoção dos bicomcombustíveis como alternativa de fonte energia renovável. Neste sentido, a produção dos bicomcombustíveis visa diminuir a dependência do petróleo, minimizar a emissão de gases de poluentes a atmosfera e dar oportunidade aos pequenos agricultores contribuindo assim, para um desenvolvimento econômico e rural sustentável.

A produção do biodiesel foi apoiada pelo O Programa Nacional de Produção e Uso de Biodiesel (PNPB), foi lançado em 2004 com o principal objetivo de ampliar a participação das fontes de energia renováveis na matriz energética nacional. Neste propósito foi criado o Programa Nacional de Fortalecimento da Agricultura Familiar (PRONAF) Biodiesel, dando ao agricultor familiar o poder tomar mais um crédito custeio antes de pagar o anterior para o plantio de oleaginosas. Sendo modificada uma resolução do Pronaf, possibilitando o agricultor familiar do microcrédito (agricultor B, maioria no Nordeste) pegue o crédito custeio para produção de oleaginosas. Modificou-se a resolução do Garantia-Safra de forma a priorizar o agricultor familiar nordestino que plante o feijão em consócio com a mamona, girassol soja e o milho.

No entanto, elegeu-se para execução desta pesquisa a porção meridional do estado que optou pelo cultivo de girassol para produção do biodiesel, possuindo em seu total onze municípios e destes somente Estância, Indiaroba, Tomar do Geru, Cristinápolis, Umbaúba e Pedrinhas cultivam a espécie floral. Abrangendo uma área de 3.130,99 km² e uma população de 248.587 habitantes (IBGE, Censo 2010), representando 14,29% da área do Estado e 12,02% da população. O Território possui uma densidade demográfica de 79,40 hab./km² e um IDH Municipal que varia entre 0,545 e 0,672 (PNUD, 2000). Em 2008, o Produto Interno Bruto do Território somou R\$ 1,7 bilhões, representando 8,6% do PIB estadual. No entanto a agricultura familiar é prioriza para sua produção, proporcionando desenvolvimento econômico e qualidade de vida.

O território do sul sergipano compreendido pelos municípios produtores apresenta sua devida importância diante das suas características particulares advindo do favorecimento das suas condições climáticas e do uso da terra com grandes possibilidades de produção agrícola, evidenciando o cultivo de girassol como proposta de alternativa de renda para os agricultores familiares amparados pela Petrobras em parceria com as políticas públicas.

Portanto é uma questão bastante discutida e preocupante para o futuro dos alimentos, se a oleaginosas voltadas para produção de combustível renováveis valorizar, a produtividade economicamente, para atender as necessidades na produção do mercado em crescimento nacional e internacional, com isso o agricultor rural, que é responsável pelo abastecimento local de alimentos básicos, a exemplos, farinha, feijão, frutas, e outros, sente-se atraído a plantar o girassol pela oferta da valorização no mercado, em relação ao cultivo de alimentos.

A produção de oleaginosas em lavouras familiares faz com que o biodiesel seja uma alternativa importante para a erradicação de muitos problemas socioeconômicos, além dos ambientais no país, pela possibilidade de ocupação de enormes contingentes populacionais e fazendo com que o êxodo rural seja reduzido.

Palavras-chave: Agricultura familiar. Sustentabilidade. Biocombustíveis, Desenvolvimento rural.

QUALIDADE DIFERENCIADA E MULTIFUNCIONALIDADE ESPACIAL DA AGRICULTURA DE PEQUENA ESCALA NO CONTEXTO RURAL-URBANO DO RIO DE JANEIRO

Felipe da Silva Machado¹¹

Centros urbanos e suas hinterlândias rurais têm recebido destaque nos estudos rurais contemporâneos. Novas abordagens revelam que as paisagens alimentares são moldadas, influenciadas, transformadas por práticas sociais no espaço de interação rural-urbano, onde alianças são formadas entre consumidores cada vez mais bem informados e agricultores locais que oferecem produtos agrícolas de qualidade diferenciada através de redes de distribuição e comercialização alternativas e, portanto, atuam como uma força emancipatória contrária aos sistemas alimentares globais intensivos (Marsden e Smith, 2005; Goodman et al., 2011; Marsden e Morely, 2014). A pesquisa contribui ao debate acerca dos desafios e as oportunidades da agricultura de pequena escala no contexto do processo de urbanização, demonstrando como agricultores organizados na periferia metropolitana do Rio de Janeiro têm adaptado seus sistemas agrícolas para manter o suprimento de produtos agrícolas de qualidade e bens públicos a longo prazo.

A periferia rural do Rio de Janeiro tem uma longa história de produção de alimentos para o mercado urbano. No início de 1900, à medida que a Cidade do Rio crescia, a produção agrícola se expandia, principalmente com a produção de vegetais, frutas de mesa e criação de pequenos animais. O crescimento dessas atividades foi promovido pelas políticas federais adotadas nas décadas de 1940 e 1950 para criar um cinturão agrícola verde para abastecer a capital federal (que era o Rio de Janeiro na época). As políticas incluíam a reforma agrária para beneficiar os pequenos agricultores que produziam para o mercado interno (Geiger e Santos, 1954; Grynszpan, 1987; Bicalho, 1992).

A partir da década de 1970, a área construída do Rio de Janeiro se expandiu e a população metropolitana aumentou de 10,4 milhões de habitantes em 1991 para 12,3 milhões em 2016 (IBGE, 1991, 2016). Novos complexos industriais e petrolíferos e instalações portuárias foram instalados na região peri-metropolitana, mas, segundo o IPEA (2012), o núcleo ainda responde por 53% da população metropolitana e 69% do produto interno bruto. Pressionados pela expansão urbana e pela globalização econômica, as atividades rurais diminuíram na região metropolitana, mas não desapareceram. Emergem questões relativas à resiliência e estratégias de adaptação em um contexto de conflito entre uso da terra rural-urbana no conjunto regional metropolitano do Rio de Janeiro.

Demonstra-se que a crescente concorrência das funções industrial, residencial e ambiental apresenta oportunidades e conflitos para as atividades rurais, criando assim um mosaico de uso diversificado da terra. Algumas mudanças espaciais não necessariamente causam declínio agrícola, mas podem induzir o desenvolvimento rural e adaptação. Bicalho (1992), Bicalho e Machado (2013) e Machado (2013, 2020) destacam a resiliência da agricultura e como os atores rurais têm se adaptado às novas dinâmicas que têm surgido na área metropolitana do Rio de Janeiro ao longo das últimas décadas. A nova

¹¹ Universidade Federal do Rio de Janeiro felipemachado1@gmail.com

interação rural-urbana contribui para resultados complexos nos quais os atores locais criam formas resilientes de ordenação espacial e, assim, se adaptam aos novos cenários da mudança regional.

A interface rural-urbana tem relação com o surgimento de novas atividades agrícolas e com a intensificação de sistemas agrícolas. Entende-se que a proximidade das áreas rurais com os núcleos urbanos e metropolitanos permite ao agricultor de pequena escala se beneficiar com as novas tecnologias e as novas infraestruturas físicas e de serviços na localidade do estabelecimento rural. A diversidade espacial da agricultura no contexto metropolitano do Rio de Janeiro também aponta a existência de pequenos produtores rurais que apresentam maior dificuldade de se adaptarem ao contexto de mudança regional e multifuncionalidade espacial por não apresentarem nível de capitalização necessário para manutenção e desenvolvimento da agricultura. Através das políticas públicas locais articuladas às políticas regionais e nacionais recomenda-se a elaboração de planos estratégicos de desenvolvimento que reconheçam o potencial e a diversidade dos atores rurais e da agricultura na interação rural-urbana e incentivem as atividades agrícolas através da inovação rural, do uso de novas tecnologias apropriadas e do estímulo a produções agrícolas de maior valor comercial e inserção no mercado.

O estudo destaca a qualidade diferenciada da fruticultura e a viabilidade de ambientes agrícolas emancipatórios no contexto rural-urbano do Rio de Janeiro, segunda maior área metropolitana do Brasil. A posse da terra e a formação social são resultados da história agrária regional e influenciam o curso de conversão de terras agrícolas em outros usos da terra no quadro da multifuncionalidade espacial, bem como resistência e adaptação na dinâmica de interação rural-urbana. Os agricultores desempenham papel significativo na formação de paisagens híbridas da interface rural-urbana, e suas práticas e conhecimentos refletem a relação particular entre eles e a terra. Ao ser plantada árvores frutíferas - culturas agrícolas permanentes, o terreno passa a ser utilizado para fins agrícolas a longo prazo, remodelando as relações sociais e transformando a economia rural na periferia metropolitana do Rio de Janeiro.

Palavras-chave: Agricultura de pequena escala; Multifuncionalidade rural; Interface rural-urbana; Rio de Janeiro.

A AGRICULTURA CAMPONESA E OS CIRCUITOS CURTOS DE COMERCIALIZAÇÃO NA REGIÃO METROPOLITANA DE GOIÂNIA

Peixoto, Ângela Maria Martins¹²

Oliveira, Adriano Rodrigues de¹³

A produção de alimentos pela agricultura camponesa é um grande desafio desde a consolidação de uma agricultura baseada em grandes propriedades rurais, no plantio de monoculturas com uso de sementes transgênicas e máquinas agrícolas e na intensa utilização de agrotóxicos. A partir da adoção do pacote tecnológico da Revolução Verde se impôs essa lógica hegemônica de produção ancorada na ideologia dominante das *monoculturas da mente*, com a prerrogativa de que a introdução das técnicas modernas de cultivo resolveria o problema da fome. Entretanto, não demorou muito tempo para constatar que a modernização da agricultura foi, antes de tudo, um projeto de destruição da natureza e aumento substancial da subnutrição e da fome no mundo, porque na verdade tratava-se de uma transformação capitalista da agricultura, sem perspectivas de promover a segurança e a soberania alimentar. Partindo desse pressuposto, a situação de insegurança alimentar e nutricional em seus diferentes níveis – leve, moderado e grave, este último estágio representando a fome – é um problema estrutural em países com o Brasil, porque diz respeito ao modelo de agricultura que se tornou dominante, às condições socioeconômicas de acesso aos alimentos e às políticas públicas direcionadas ao espaço rural, que historicamente privilegiaram apenas os grandes produtores rurais. Assim, somente na primeira década dos anos 2000 destacam-se políticas públicas criadas especificamente para resolver o problema da fome nos domicílios brasileiros, tendo como público alvo a agricultura camponesa, por meio do Programa de Aquisição de Alimentos (PAA), que resultou na formação dos mercados institucionais, associando a comercialização dos alimentos de origem familiar, a distribuição de alimentos para as pessoas em situação de vulnerabilidade social e a formação de estoques estratégicos. Portanto, desde a sua criação em 2003, o PAA se caracterizou como um programa de caráter social e econômico, sendo fundamental para a redução dos níveis de insegurança alimentar no país e para a inserção econômica da agricultura camponesa. No entanto, apesar dos avanços alcançados pelo programa, verifica-se que nos últimos quatro anos as ações do Estado promoveram a desestruturação de políticas públicas sociais e de programas circunscritos a políticas de governo como o PAA, a partir de sucessivos cortes orçamentários que inviabilizam o funcionamento do programa, ao mesmo tempo em que ocorre uma redução significativa da segurança alimentar e um aumento expressivo da insegurança alimentar nos espaços rural e urbano. Portanto, pautar a produção de alimentos em espaços periurbanos pode ser uma importante estratégia de geração de renda para a agricultura camponesa a partir da possibilidade de aproximação entre os agricultores e os consumidores urbanos, que serão beneficiados pela disponibilidade de alimentos saudáveis. Assim, o objetivo do presente estudo consiste em compreender a dinâmica de produção e comercialização de alimentos na Região Metropolitana de Goiânia (RMG), no estado de Goiás. Para o desenvolvimento da pesquisa, os procedimentos metodológicos adotados basearam-se em: 1) Revisão bibliográfica de temas pertinentes à pesquisa

¹² Discente do Programa de Pós-Graduação em Geografia da Universidade Federal de Goiás. Bolsista Capes (Nível Doutorado). E-mail de contato: angelamgeo@gmail.com.

¹³ Docente dos cursos de Graduação e Pós-Graduação do Instituto de Estudos Socioambientais da Universidade Federal de Goiás. E-mail de contato: adriano.ufg@gmail.com

– agricultura urbana e periurbana, segurança e soberania alimentar, políticas públicas e mercados institucionais, circuitos curtos; 2) Coleta e análise de dados secundários sobre a prática da agricultura urbana e periurbana na RMG junto à algumas instituições: Secretaria Especial de Agricultura Familiar e do Desenvolvimento Agrário (SEAD), Instituto Brasileiro de Geografia e Estatística (IBGE), Companhia Nacional de Abastecimento (Conab), dentre outros; e 3) Pesquisa de campo de caráter exploratório na Região Metropolitana de Goiânia tanto para o reconhecimento empírico das áreas de produção quanto das formas de comercialização dos produtos em feiras, CSAs (Comunidades que Sustentam a Agricultura), cestas agroecológicas ou via aplicativos e redes sociais em função da pandemia da Covid-19, que afetou diretamente o escoamento da produção de alimentos. No que tange aos resultados alcançados, é possível afirmar que a produção de alimentos em espaços periurbanos representa uma forma de aproximação entre agricultores e consumidores, uma vez que sob essa nova lógica a opção é priorizar a escala local, ou seja, superar o distanciamento antes existente entre agricultores e consumidores por meio dos circuitos longos de comercialização, incentivando uma diminuição das distâncias percorridas pelos produtos e também a dependência das cadeias varejistas. Nessa perspectiva, esse processo também pressupõe a valorização das experiências locais e da diversidade produtiva da agricultura camponesa, respeitando, por exemplo, a sazonalidade da produção, o que significa superar a padronização dos cultivos que foi sendo imposta com a modernização agrícola a partir do uso das sementes transgênicas. Dessa forma, outra importante consequência consiste na redução do consumo de produtos industrializados e ultraprocessados, cujo mercado é controlado por grandes corporações e redes de supermercados. Logo, é válido ressaltar que os consumidores urbanos passam a ter acesso a alimentos diversificados, mais saudáveis e menos industrializados, incluindo a redução e/ou eliminação do uso de agrotóxicos. Portanto, mais do que pautar a segurança alimentar e nutricional, a prática da agricultura periurbana e a consolidação dos circuitos curtos de comercialização correspondem a estratégias essenciais para se pensar no debate da soberania alimentar no campo e na cidade.

Palavras-chave: agricultura camponesa, circuitos curtos, espaços periurbanos, soberania alimentar.

FESTA DO MORANGO E CHOCOLATE: MARCO PLURIATIVO DO DISTRITO DE CAMPO DO COELHO, NOVA FRIBURGO/RJ

Kim Tiba Ferreira¹⁴
Nilton Abranches Junior¹⁵
Regina Cohen Barros¹⁶

Este trabalho, é um recorte da pesquisa de Mestrado em Geografia em andamento na Universidade do Estado do Rio de Janeiro, e se origina a partir da observação e percepção de um pesquisador dentro do seu espaço geográfico-epistemológico, localizado em um sítio no terceiro distrito do município de Nova Friburgo, na Região Serrana do Rio de Janeiro. Portanto, as reflexões oriundas da observação do objeto de pesquisa dialogam com o olhar de quem habita e convive com as questões do campo e suas formas de se (re)produzirem espacialmente com as do pesquisador em Geografia com ênfase no estudo da interação entre o rural e o urbano. O distrito de Campo do Coelho em Nova Friburgo, é notadamente o principal polo de produção de legumes e hortaliças *in natura* no estado fluminense, sendo responsável, por exemplo, por mais de 90% da produção de culturas como ervilha, beterraba, nabo, couve-flor e brócolis nessa unidade federativa. Além disso, de acordo com o censo agropecuário brasileiro de 2017, foi apontado como um dos municípios mais importantes quando se trata da produção de hortaliças no Brasil. Essa produção visa principalmente o abastecimento da segunda maior região metropolitana brasileira, a Região Metropolitana do Rio de Janeiro. Contudo, os sistemas agrários são dinâmicos e são sujeitos a transformações devido a diferentes fatores: como crises econômicas ou revoluções agrícolas, mão de obra qualificada disponível, fatores ambientais, catástrofes naturais que também podem ensinar como esses sistemas operam. Sendo que a variação dos preços agrícolas, é um dos mais importantes elementos que influenciam no desenvolvimento das regiões rurais. No caso de Nova Friburgo, grande parte do município foi impactado com a tragédia que recaiu sobre a Região Serrana do Rio de Janeiro no ano de 2011. Esse fenômeno climático com chuvas intensas, provocou inundações e desabamento de encostas jamais vistas com tamanha magnitude, soterrando e assoreando as áreas de cultivo da região, o que abalou de maneira significativa a agricultura local. De acordo com a Secretaria Estadual de Agricultura e Pecuária do Rio de Janeiro, estima-se que 615 hectares de produção de olerícolas foram afetadas durante as chuvas de grande intensidade apenas em Nova Friburgo (em torno de 42% da área total da produção de olerícolas afetada dentre os sete municípios impactados pela tragédia). Podendo ser considerado, portanto, como um dos fatores para que houvesse nessa área uma reconversão na dinâmica agrária da região, levando com que alguns produtores adotassem a lógica da pluriatividade nas suas propriedades. Todavia, o aumento dos custos de produção na agricultura também são fatores a serem considerados no aumento das iniciativas de caráter pluriativo nesta região. Os fertilizantes, por exemplo, têm sido um dos principais “vilões” para os pequenos produtores locais. Vale destacar que se previa que no ano de 2018 o Brasil iria aumentar

¹⁴ Bacharel em Geografia pela Universidade Federal do Rio de Janeiro. Mestrando em Geografia pela Universidade do Estado do Rio de Janeiro. E-mail: kimtiba14@gmail.com

¹⁵ Doutor em Geografia pela Universidade Federal do Rio de Janeiro. Professor adjunto do Departamento de Geografia Humana da Universidade do Estado do Rio de Janeiro/Maracanã. E-mail: niltonabranches07@yahoo.com.br

¹⁶ Doutor em Geografia pela Universidade Federal do Rio de Janeiro. Professora titular do Departamento de Geociências/IA da Universidade Federal Rural do Rio de Janeiro/Seropédica. E-mail: reginacohenctur@gmail.com

a sua dependência quanto a importação de fertilizantes de 60% para 74%. E, os valores de insumos de grande importância para agricultura da área em questão, como cloreto de potássio e amônia tiveram respectivamente um aumento de 160% e 262% entre os anos de 2002 e 2007. E assim, propriedades ou associações de produtores passaram a investir na produção de produtos artesanais e, em infraestrutura para poder receber visitantes de áreas urbanas que buscam conhecer as atividades dessa região (turismo rural propriamente dito), ou apenas, poder comprar artigos diferenciados que ali são produzidos. Dentro deste contexto, pode se destacar a produção de morango, que junto a organização de uma associação de produtores deste item, a AMORANGO, se estruturou de tal forma que possibilitou a criação de um evento voltado especialmente para este produto: a Festa do Morango e Chocolate. Essa festa, entra no circuito de outros eventos e festivais protagonizados por associações de produtores ou comerciantes em Nova Friburgo, com o apoio da secretaria de turismo deste mesmo município. Com o objetivo de fomentar a circulação de turistas vindo principalmente da Região Metropolitana do Rio de Janeiro nestas ocasiões. No entanto, a Festa do Morango chama a atenção por se tratar de um evento recente, e posterior a tragédia climática de 2011 (o evento iria para a sua 7ª edição em 2020, que não se deu por conta da pandemia). E que pode representar um marco do que aparenta ser um crescimento de empreendimentos de caráter pluriativo por parte de agricultores que se viram afetados pelos fatores levantados anteriormente, e, portanto, forçados a explorarem outras potencialidades dentro das possibilidades já existentes no município friburguense como uma alternativa de incrementar sua renda, já que a margem dos seus ganhos vem sendo cada vez mais pressionada, e tendo em vista uma maior dificuldade de suas reproduções sociais. A pluriatividade, é um fenômeno onde os componentes de uma unidade familiar, exercem diferentes atividades com o intuito de obter uma maior remuneração. Essas atividades podem ser desenvolvidas tanto no interior, como no exterior das suas propriedades, por meio da venda da força de trabalho familiar, prestação de serviços a outros agricultores, ou mesmo, de iniciativas centradas na própria exploração, e por isso, identifica-se esses elementos dentro do caso levantado no presente trabalho. E, é importante ressaltar que pluriatividade não se trata apenas de um fenômeno conjuntural, mas também, do resultado de um processo mais amplo de transformação da agricultura em sincronia com a dinâmica econômica, territorial e possivelmente cultural, proporcionando de uma maneira geral, alimentos de qualidade diferenciada. Por tudo isso, questiona-se para verificações futuras como essa reestruturação produtiva influencia a percepção das formas como o espaço pode ser trabalhado pelos sujeitos que ali se (re)produzem. E, se eventos que se firmaram no calendário municipal como a “Festa do Morango e Chocolate” são notados como referência de patamares a serem atingidos por outros produtores da região que se veem pressionados a repensar na forma como trabalham com a agricultura dita convencional?

Palavras-chave: Pluriatividade, Dinâmica Agrária, Pequenos Produtores, Espaço.

EXPERIENCIAS DE AGRICULTURA FAMILIAR: EL CASO DE LAS PRODUCTORAS DE KM 17, COMODORO RIVADAVIA, CHUBUT

Romina Sotelo¹⁷

Baeza Fabricio¹⁸

Denis Monaldi¹⁹

La ciudad de Comodoro Rivadavia constituye el principal centro urbano de la Cuenca Petrolera del Golfo San Jorge. Como territorio incierto (Ruiz et al: 2012) se encuentra condicionado por el valor del barril de petróleo y dependiente de las inversiones de las operadoras petroleras que se localizan en la región. Esta particularidad le confiere ciertos rasgos de incertidumbre y conflictividad, que dificultan pensar en otras alternativas productivas y desarrollo. En este contexto, cobran relevancia aquellas experiencias de producción, que contribuyan a generar alternativas de diversificación económica.

El objetivo de esta ponencia es analizar y describir las experiencias de agricultura familiar que han desarrollado un grupo mujeres en los territorios de borde de la zona norte de la ciudad de Comodoro Rivadavia. Para ello se adoptó un enfoque de género que permita visibilizar el rol de las mujeres en la construcción del territorio, dando cuenta de su capacidad de organización y articulación en pos de mejorar sus condiciones de producción y de vida. Se advierte la relevancia de las mujeres en el proceso de consolidación del asentamiento informal del KM 17, que a través de sus gestiones y acciones le dan vida a sus emprendimientos, gestionan ante autoridades municipales, articulan programas, construyen redes de asociatividad, etc.

El área de estudio constituye el sector denominado KM 17 en la Zona Norte de la ciudad. Se trata de un territorio de borde y de transición urbano-rural con una antigüedad de 20 años. Se fue configurando espacialmente como asentamiento informal con fines productivos (TROD: 2009) que en la actualidad experimenta una mutación por la presencia y presión del uso residencial. Situación que pone en peligro la sustentabilidad de las unidades productivas de agricultura familiar.

Los trabajos de campo comienzan en el año 2018 a partir del uso de encuestas y fichas de observación que permitieron reconstruir un plano de usos de suelo y así poder identificar las unidades productivas. Mediante encuestas en profundidad y entrevistas se logró caracterizar el creciente rol de las mujeres en cada una de ellas. A estas técnicas se le sumó la observación participante en eventos –ferias, reuniones- y el empleo de fuentes secundarias (artículos periodísticos, redes sociales) que posibilitaron complejizar y profundizar este enfoque centrado en el género.

En este sentido, cabe destacar que acciones que han desarrollado este grupo de mujeres se han canalizado a través de la “Asociación de Productores y Forestadores Chacra km 17”. Dicha institución nace formalmente en el año 2015 con el objeto de responder una serie de demandas de vecinos y productores. Se destacan gestiones en cuanto a la distribución de los servicios básicos (agua, electricidad, recolección de residuos, transporte público, etc.) para que los mismos lleguen a la mayor cantidad de parcelas. Se han ocupado de que avancen los trámites de la regularización dominial y las mensuras a través de reuniones con autoridades municipales. Por otro lado, han promovido la articulación de

¹⁷ Licenciada en Gestión Ambiental. UNPSJB FHCS –GIGAT rominasotelo86@gmail.com

¹⁸ Profesor en Geografía. Maestrando MEST- UNPSJB FHCS GIGAT –IGEOPAT baezafabricio80@gmail.com

¹⁹ Alumno avanzado de la Tecnicatura en Sistemas de Información Geográfica y Teledetección. UNPSJB-FHCS LABSIG denismonaldi@gmail.com

mecanismos de cooperación –compras colectivas de alimentos y semillas, asesoramiento técnico-. Paralelamente han gestionado ante organismos públicos y privados diversos programas, subsidios y políticas focalizadas en la agricultura familiar. Eventos climáticos adversos -Temporal 2017- , problemas recurrentes –falta de agua- y el actual contexto de pandemia significaron desafíos que, mediante la organización, han logrado sortear.

De esta forma, las mujeres productoras, no solo comandan sus unidades productivas (criadero de cerdos, aves, cultivos de hidroponía o producción de huevos o dulces), sino que a escala comunitaria afrontan los desafíos espaciales de un periurbano en continua mutación, ocupando un rol principal en la construcción del territorio. A su vez, las experiencias de agricultura familiar, constituyen formas de derribar ciertos mitos y estereotipos asociados a la ruralidad y la actividad petrolera. Se pone en cuestión al “sujeto fabril-petrolero-masculino” (PALERMO: 2013:10) que permea la trama de relaciones laborales de la región, y pone en primer plano la capacidad de construir el territorio por parte de las mujeres.

Las experiencias de las productoras dejan en evidencia que es posible sostener actividades productivas más allá de la matriz petrolera imperante. A su vez, este trabajo es una forma de visibilizar las unidades productivas en pos de crear unas cadenas de valor que faciliten el acceso de productos alimenticios a escala local bajo el principio de cercanía. Constituyen ejemplos de la sustentabilidad ambiental que mejoran de la calidad de vida de los familias involucradas y de los consumidores, llevando una alimentación saludable libre de agroquímicos, que respete los ciclos naturales y valore los bienes comunes.

Palabras Clave: Enfoque de género, Agricultura familiar, Territorio de borde

A ORGANIZAÇÃO PRODUTIVA DAS MULHERES RURAIS E O FORTALECIMENTO DO TERRITÓRIO DO CAMPESINATO EM GOIÁS

Stéfanny da Cruz Nóbrega²⁰

A presente comunicação versa sobre a construção de mercados sociais na perspectiva das cadeias curtas de alimentos, tendo como análise o caso da Feira Interinstitucional Agroecológica em Goiânia, Goiás. Em uma leitura a partir do território, por meio da compreensão da existência de conflitos e contradições atrelados aos meios de produção, a agroecologia aqui é entendida como o projeto que articula outros valores sociais, culturais, políticos, econômicos e ambientais, propiciando a inclusão socioprodutiva da agricultura camponesa. Assim, o objetivo desta comunicação é apresentar a forma como se compreende o papel da Feira Interinstitucional Agroecológica (UFG e IFG/IFGoiano) para os sujeitos sociais envolvidos e sua relação com a construção da soberania alimentar. A feira é um momento oportuno para ampliação do debate sobre o acesso à alimentação saudável, a partir do papel educativo propiciado pela aproximação entre agricultor (a) e consumidor (a). Nesse sentido, foram necessárias etapas metodológicas voltadas à revisão teórico-bibliográfica; entrevistas aos agricultores camponeses; visitas à execução da Feira e às comunidades dos (as) agricultores (as); bem como, tabulações e análises dos dados. A partir disso, pode-se inferir que a Feira Agroecológica Interinstitucional caracteriza-se como uma territorialidade que muito tem contribuído para o fortalecimento territorial da agricultura camponesa, além de estabelecer alternativas à comercialização dos produtos, estimulando a renda dos sujeitos, e, conseqüentemente, criando condições para a construção da soberania alimentar.

Palavras-chaves: Agroextrativistas; Mulheres; Soberania Alimentar; Comercialização; Alimentos Regionais.

²⁰ Geógrafa e Mestranda no Programa de Pós Graduação em Geografia do Instituto de Estudos Socioambientais da Universidade Federal de Goiás. Email: stefanny.nobrega@ufg.br

PRIMEROS ANÁLISIS DE POLÍTICAS PÚBLICAS PARA EL DESARROLLO RURAL EN TRES PARTIDOS DE PBA.

*Kindernecht, Natalia*²¹

*Sampayo María Lucía*²²

*Marcos, María Florencia*²³

*Gonzalez Maraschio, María Fernanda*²⁴

Colaboradoras: Santi, Dulce; Fasciolo, Aldana; Cardozo, Teresita; Ramirez,

*Tania; Cuellar, Celeste*²⁵

Las controversias surgidas en los últimos años²⁶ respecto al uso de agroquímicos en el modelo productivo imperante han puesto en debate la producción de políticas públicas para el desarrollo rural. Las condiciones de producción de commodities involucran un uso masivo de agroquímicos. Si bien este conflicto en torno al uso de ellos se desarrolla en numerosas zonas agrarias del país, éstos se agravan en los territorios donde se conjugan los procesos de avance de la frontera agraria y la expansión de la urbanización. A su vez, en estos territorios de interfase rural-urbana se evidencian controversias con aquellos que realizan prácticas agroecológicas. Estas tensiones resaltan dos modelos de desarrollo rural contrapuestos: aquellos que producen commodities y los que producen alimentos sanos para el abastecimiento local.

En esta ponencia presentamos los avances de la investigación sobre los partidos de General Rodríguez, Luján y Mercedes -al oeste del Gran Buenos Aires-. Nos interesa analizar los procesos de producción de políticas públicas, donde los conflictos entre actividades reflejan el enfrentamiento entre diferentes modelos de desarrollo. Para ello, hacemos foco en dos ejes de análisis: las acciones recientes tendientes a la promoción de la agricultura familiar y el manejo agroecológico, y aquellas orientadas a difundir buenas prácticas agrícolas y regular el uso de agroquímicos asociados al manejo convencional. Prestando especial atención a los procesos que ocurren en los “márgenes” del Estado (Das y Poole, 2008), donde las regulaciones son inciertas o ambiguas y, por ende, los sujetos maniobran en los intersticios de las políticas (Franzé Mudanó, 2013). Desde un enfoque más amplio, las políticas públicas pueden entenderse como un conjunto de sucesivas tomas de posición del Estado frente a cuestiones socialmente problematizadas (Oszlak, 2011). Las políticas públicas se insertan en “estructuras de arenas” que se las debe indagar para entender motivos y formas de construcción de esos problemas que se transforman en cuestiones; considerando a esas políticas como acciones u omisiones que manifiestan una modalidad de intervención del Estado relacionada con una cuestión que despierta el interés o moviliza otros actores de la sociedad civil (Oszlak y O’Donnell, 1984).

En los partidos estudiados se han producido políticas municipales que avanzaron en ambos sentidos. De esta manera, realizaremos una comparación entre las ordenanzas en semejanzas y diferencias.

²¹ GERu-UNLu. Mail: nati.kinder@yahoo.com

²² GERu -UNLu. Mail: marialuciasampayo@gmail.com

²³ GERu- CEUR/CONICET. Mail: mariaflorenciamarcos@gmail.com. florenciamarcos@conicet.gov.ar

²⁴ GERu-UNLu. Mail: mfgmaraschio@gmail.com

²⁵ Grupo de Estudios Rurales, Dto. de Ciencias Sociales, Universidad Nacional de Luján

²⁶ Skill y Grinberg (2013) parten de abril del 2009 desde la publicación del periódico *Página/12*, sobre los hallazgos del investigador Andrés Carrasco. En Luján, la mayor frecuencia de noticias registran a partir de 2010 (Castro y Kindernecht, 2017). Las primeras acciones colectivas contra los transgénicos en Argentina datan de 1999 (Carrizo y Berger, 2014).

Resultados

En líneas generales en todos los casos la demanda de ordenanzas que limitan el uso de agroquímicos ingresa a la agenda pública a partir de la movilización de la población afectada, fundamentalmente urbana. Las ordenanzas son vistas como instrumento para aplacar la conflictividad existente, sin concretarse espacios consultivos para la participación ciudadana. En Luján y Mercedes datan del 2011, cuyas movilizaciones vecinales pueden asociarse temporalmente en el marco de los intentos de modificación de la Ley Provincial 10.699 de manejo de agroquímicos. Sin embargo, en ambos partidos las ordenanzas quedaron sin reglamentarse. En Gral. Rodríguez el proceso de debate se ha iniciado de manera más tardía. Pesan en esta situación dos factores principales: la explosión demográfica que implicó la urbanización no planificada en zonas semirurales y la expansión de la agricultura granífera, que también se intensificó en este distrito localizado apenas a 50 km de Ciudad Autónoma de Buenos Aires. También, se diferencia el origen del proyecto en discusión ya que el oficialismo propuso como ordenanza un borrador de la Sociedad Rural, en el que la zona de exclusión se limita a 200m. Finalmente, en diciembre 2010 se debatieron en el HCD tres proyectos, siendo aprobado por mayoría la construcción de un Observatorio para el Manejo Responsable de los productos fitosanitarios y cuidados ambientales, en cuyo marco deberá conformarse un consejo asesor integrado por todas las instituciones de la comunidad que deseen integrarlo²⁷. No obstante, en los tres casos las fumigaciones quedan sin regulación efectiva, lo que indirectamente continúa privilegiando al modelo del agronegocio.

Respecto del segundo eje, en principio, resulta evidente el lapso entre la formulación de ambas políticas, probablemente en relación con las políticas nacionales que dejaron de ocuparse de la AF. La promoción de la agroecología se motoriza recientemente a partir de numerosas experiencias territoriales. En el caso de Mercedes, el municipio promovió en 2018 la creación e inauguración del “Mercado Sustentable de Mercedes”, a pesar de un contexto político adverso a la AF. En él los/as productores/as locales puedan comercializar sus producción agroecológica u orgánica. En julio de 2019, a partir de los reclamos de las mismas organizaciones movilizadas en 2013, se sancionó la ordenanza de promoción de agroecología N° 8241. Meses después del desastre de la explosión de la planta de agroquímicos SIGMA AGRO S.A, organizaciones sociales comenzaron a ejercer presión para que se conforme la Mesa Agroecológica prevista en la ordenanza. En diciembre de 2020 se puso en marcha dicho espacio organizado por las áreas de AF y Agroecología de la Dirección de Producción, donde participan representantes de las organizaciones de productores, las agencias de desarrollo rural y los centros de investigación y desarrollo.

El crecimiento de las producciones agroecológicas y canales cortos de comercialización en Luján durante los últimos 10 años, fue acompañado por organizaciones sociales con reciente inserción en los partidos estudiados (UTT, MTE) y técnicos/as de instituciones nacionales que realizan extensión rural en la zona. Así, en 2017, un colectivo de organizaciones presentó un proyecto iniciando el camino de formulación que terminó con la sanción de la Ordenanza N° 7222 en abril de 2019. Actualmente, por tal ordenanza funciona el registro municipal de productores agroecológicos y el consejo consultivo asesor donde participan organizaciones de productores/as y agentes de instituciones locales.

En el caso de General Rodríguez la participación de vecinos/as y productores/as en las reuniones de comisiones pusieron en agenda la necesidad de fomento de la agroecología en el partido, aunque no ha sido relevada aún la magnitud del fenómeno.

Las demandas de resguardo y promoción provienen de agricultores/as que producen alimentos sa-

²⁷ A marzo de 2021 el mismo no ha sido conformado, pero se convocó a organizaciones vecinales a inscribirse para participar, dependiendo de la Secretaría de Ambiente del Municipio de Gral Rodríguez.

nos y son viabilizadas por organizaciones sociales. Los espacios de participación que habilitan estas ordenanzas reúnen representantes de dichos movimientos y agentes de las instituciones de DR, legitimando acciones que se desarrollaban en los márgenes del Estado. Sin dudas, continúan existiendo zonas difusas donde los sujetos se desenvuelven en función de sus propios intereses al resguardo de políticas ambiguas. Por último, si bien las políticas analizadas se construyen a partir de las demandas de diferentes agentes territoriales, éstas no alcanzan a atenuar las controversias en ámbitos de interfase rural-urbana.

Palabras claves: políticas públicas, desarrollo rural, producción de commodities, agroecología.

LA REPRODUCCIÓN INTERGENERACIONAL DEL MODELO HORTÍCOLA PLATENSE Y EL POTENCIAL TRANSFORMADOR DE LOS/AS JÓVENES.

Shoaie Baker, Susana²⁸

García, Matías²⁹

Resumen:

El sur del Área Metropolitana de Buenos Aires, y más específicamente el periurbano de la ciudad de La Plata, se ha convertido en la zona productora de hortalizas frescas más importante de Argentina. En las últimas décadas, la actividad ha sido encarada por familias inmigrantes bolivianas, quienes llegan al sector a través de redes de parentesco y comunidad de origen, buscando dejar atrás las condiciones de extremo sacrificio y bajos ingresos del trabajo campesino en Bolivia, y mejorar sus condiciones de vida y el acceso a nuevas oportunidades para las generaciones más jóvenes. Al llegar, aprenden un modelo de horticultura comercial basado en la intensificación de la producción, mayormente bajo invernáculo y con un alto uso de agroquímicos, y una sobreexplotación de la fuerza de trabajo, el cual resulta ambiental y socialmente insustentable. En ese marco, existen esfuerzos por parte de instituciones públicas y organizaciones de productores para incorporar prácticas tendientes a la sustentabilidad y transitar hacia formas alternativas de producción en la horticultura familiar, como la agroecología. Sin embargo, los resultados de estas acciones evidencian la existencia de limitantes que no permiten la adopción generalizada de dichas prácticas, siendo una de ellas el hecho de que resulta difícil que productores que ya se encuentran inmersos en el modelo hegemónico se abran a la posibilidad de un cambio. Las fuerzas ejercidas por la “modernidad” y una aparente mayor rentabilidad llevan a estos/as productores/as a no tomar en cuenta en sus decisiones los costos que, en gran parte, ellos/as mismos/as soportan.

La presente investigación busca analizar los mecanismos de reproducción del modelo predominante en la horticultura familiar, enfocando la mirada en la reproducción intergeneracional y el rol que desempeñan los/as jóvenes horticultores, así como también en su potencial de agencia en los procesos de transición hacia otras formas más sustentables de producción.

La investigación sigue una estrategia cualitativa y combina relevamientos de información secundaria y primaria mediante observación participante, entrevistas en profundidad, grupos focales y estudios de caso. Se toma como unidad de análisis a la rama rural del Movimiento de Trabajadores Excluidos (MTE), la cual aglutina a más de 20 mil familias pertenecientes a la agricultura familiar, campesina e indígena de Argentina y más de cuatro mil en el sector hortícola platense. Durante más de un año se ha participado de las reuniones de las Áreas de Juventud y Agroecología del MTE Rama Rural de La Plata llevando a cabo actividades de observación participante. Paralelamente, se han seleccionado y entrevistado a técnicos de la organización, referentes e integrantes de ambas áreas, así como a referentes de instituciones públicas, como ser técnicos y funcionarios del Ministerio de Desarrollo Agrario de la Provincia de Buenos Aires e investigadores y extensionistas de la Universidad Nacional de La Plata.

²⁸ Becaria doctoral del CONICET, Universidad Nacional de La Plata, Buenos Aires, Argentina. *susanashoaie@hotmail.com

²⁹ Investigador del CONICET, Universidad Nacional de La Plata, Universidad Nacional Arturo Jauretche, Buenos Aires, Argentina. garciamatias@agro.unlp.edu.ar

Los resultados de la investigación muestran que una buena parte de la población joven del sector hortícola platense intenta salir de la actividad debido al alto grado de sacrificio físico, las precarias condiciones laborales y de vida, la inestabilidad económica, la dificultad de acceder a la propiedad de la tierra, y el deficiente acceso a servicios y a infraestructura, entre los que adquiere especial importancia el acceso a internet. Sin embargo, la realidad es que cuando salen en búsqueda de nuevas oportunidades, se enfrentan a desafíos para poder acceder y permanecer en éstas, viéndose obligados o motivados a volver a lo conocido y a dónde son necesitados, la unidad productiva familiar. Es así como, ya sea por decisión propia o por falta de alternativas, muchos de los/as jóvenes de familias horticultoras en el periurbano platense continúan su trayectoria de vida en la actividad hortícola, donde empiezan a trabajar aportando mano de obra en la quinta familiar o bien como peones o medieros. Algunos de ellos, tras haber acumulado ahorros, experiencia y conocimiento, logran alquilar una tierra y se convierten en productores. Cuando estos/as jóvenes horticultores llegan a ser arrendatarios suelen continuar con la forma de producir aprendida ya sea de sus padres o de sus patrones, tendiendo a reproducir el modelo productivo predominante, y quedando así atrapados/as en un ciclo donde las aspiraciones familiares e individuales de mejores condiciones de vida parecieran no encontrar vías de realización. Las políticas públicas y las acciones por parte de las organizaciones de productores para transitar hacia modelos alternativos de producción en el periurbano platense, si bien se enfocan en los/as agricultores/as familiares, no parecieran contemplar estrategias directamente vinculadas al rol que tienen los hijos/as de estas familias en la reproducción del modelo prevaeciente, ni a su potencial de agencia en los procesos de transición. Las acciones que se implementan con la población joven no necesariamente se vinculan directamente con los procesos productivos y económicos del sector.

Los/as jóvenes, caracterizados/as por su dinamismo, actitud cuestionadora, apertura y predisposición al cambio, constituyen el segmento poblacional con mayor potencial para enfrentar las transformaciones productivas y los cambios sociales. La visibilización del rol que desempeñan actualmente en la reproducción del modelo predominante, así como su potencial transformador, resultan importantes para orientar su inclusión en las acciones de instituciones públicas y organizaciones de productores que trabajan en el sector hortícola platense impulsando alternativas tendientes a la sustentabilidad en la horticultura familiar.

Palabras claves: Horticultura familiar, Reproducción intergeneracional, Juventud.

AGRICULTURA PERIURBANA, AGROECOLOGIA E COOPERATIVISMO NO EXTREMO SUL DO MUNICÍPIO DE SÃO PAULO

Nakamura, Angélica Campos³⁰

Esse resumo tem como objetivo contextualizar o surgimento da agricultura periurbana agroecológica no extremo sul do município de São Paulo e como ganhou mais visibilidade nos últimos anos, especialmente devido ao surgimento de diversas políticas públicas voltadas para essa atividade. Por meio dele, espera-se destacar a importância da existência de uma produção agroecológica no município com a maior metrópole do Brasil, possibilitando a criação de novos vínculos rurais-urbanos e uma alternativa para a produção de alimentos com princípios que valorizam produtores, consumidores e o meio ambiente.

O extremo sul do município de São Paulo ainda é uma região pouco urbanizada, com muitas pequenas propriedades agrícolas, denominadas também como sítios. Vários produtores vendem para o mercado consumidor da metrópole paulistana, como supermercados, restaurantes, feiras, entre outros. Essa agricultura, ainda que de menor escala, mas comercial, começou a ter destaque nas primeiras décadas do século XX, quando muitos imigrantes italianos, portugueses poloneses e, especialmente, japoneses, começaram a comprar e arrendar sítios na região para plantar e vender para o crescente mercado consumidor da grande cidade que emergia.

Essa agricultura ainda se faz presente, apesar de não ter o mesmo destaque de há cerca de um século atrás. Na região, encontra-se tanto uma agricultura convencional, como uma agricultura agroecológica. É interessante destacar que existem produtores cujos pais e avós viviam na região, antes da chegada dos imigrantes, e realizavam o que se definia como “agricultura caipira”. Essa agricultura chegou a ser vista como atrasada, deficitária e feita de forma empírica e sem cuidados (COSTA, 1958, p. 116). Nos dias atuais, ela ganhou uma nova visão e valor, definida como agroecológica. Assim, nessa região, há agricultores que herdaram conhecimentos e saberes agrícolas. Ao mesmo tempo, há os que praticavam a agricultura convencional, e começaram a se interessar pela agroecologia para produzir alimentos com mais qualidade para o produtor e o consumidor, impactar menos no meio ambiente com a atividade e auferir uma renda maior em suas vendas.

A partir dos anos 2000, a agricultura dentro do município de São Paulo começou a atrair mais interesse, inclusive por parte do poder público. A atividade chegou a ser incluída no Plano Diretor de 2002 como agricultura urbana, tanto a intraurbana como a periurbana. A partir daí, inicia-se o surgimento de diversas iniciativas que impactaram para a atividade agrícola no município, como o Programa de Agricultura Urbana e Periurbana (Proaurp), lançado pela Lei 13.727 em 2004 e regulamentado pelo Decreto 51.801 em 2010; a criação de casas de agricultura por meio do Decreto 47.280 em 2006, incluindo a Casa de Agricultura Ecológica (CAE) José Umberto Macedo Siqueira, para atender agricultores do extremo sul; atendimento e cadastro de produtores da região realizado pela prefeitura (NAKAMURA, 2017). Constatou-se, assim, que existia uma necessidade de regulamentação e criação de parâmetros para se incentivar a produção de uma agricultura com menos agrotóxicos ou

³⁰ Doutoranda em Geografia Humana na Faculdade de Filosofia, Letras e Ciências Humanas da Universidade de São Paulo (USP). Membro do Grupo de Estudos em Agricultura Urbana (GEAU), vinculado ao Instituto de Estudos Avançados (IEA) – USP. E-mail: angelicanakamura.geo@gmail.com. O presente trabalho foi realizado com apoio da Coordenação de Aperfeiçoamento de Pessoal de Nível Superior – Brasil (CAPES) – Código de Financiamento 001.

livre deles, nascendo, em 2010, o Programa Agricultura Limpa e, por meio de decreto municipal, o Protocolo de Boas Práticas Agrícolas, em parceria com o governo estadual (NAKAMURA, 2017, p. 75-76). Os agricultores convencionais que aderissem ao programa entrariam em um processo de transição para a agroecologia. Durante esse processo, poderiam vender seus produtos tidos como de “agricultura limpa”. Dessa forma, poderiam cobrar um valor diferenciado em relação a um convencional, mas não o mesmo preço de um agroecológico. Isso foi criado para que mais agricultores aderissem ao programa (NAKAMURA, 2017, p. 76).

Em meio ao surgimento desses programas e com o maior acompanhamento de agricultores na região, surgiu um grupo que queria comercializar seus produtos agroecológicos. A prefeitura, interessada, apoiou esses agricultores, levando a surgir, em 2011, a Cooperativa Agroecológica dos Produtores Rurais e de Água Limpa da Região Sul de São Paulo (Cooperapas) (NAKAMURA, 2017, p. 179). Ela existe até hoje, e é a única cooperativa de agricultores do município. A cooperativa já passou por muitos momentos difíceis e quase chegou a fechar, devido à diversas questões, como dificuldades financeiras, problemas de gestão, desafios para comercialização em grupo, desentendimentos entre os cooperados, entre outros. Porém, seu papel no cenário da agricultura urbana de São Paulo é de grande importância, pois se tornou referência nesse meio como uma forma de fortalecer pequenos produtores, vender alimentos de qualidade para o produtor, consumidor e meio ambiente e, ainda, aproximar a produção ao mercado consumidor.

A importância da criação da Cooperapas, ainda que tenha enfrentado diversos problemas, também pode ter destaque como uma forma de organização mais democrática e igualitária, aproximando-se das práticas de economia solidária promovidas por Singer. O autor as chama de “novo cooperativismo”, por ter princípios voltados para a democracia, a igualdade e a autogestão (2002, p. 111). Apesar das dificuldades, a Cooperapas busca uma gestão transparente, em que a participação de todos é aberta.

Apresentar, ainda que de forma breve, esse resumo sobre a presença de uma agricultura comercial periurbana em São Paulo, é importante para compreender como surgem novas formas e experiências agroecológicas. Esse caso parte de uma região que já havia se consolidado como agrícola no município, porém, perdeu a força e destaque que tinha há cerca de um século atrás. Entretanto, ela passa a ganhar mais atenção, inclusive como produtora de alimentos mais saudáveis para quem produz, consome e para o meio ambiente. Novos vínculos rurais-urbanos são estabelecidos para além da comercialização de produtos, pois esses agricultores se envolvem com questões ambientais, ativismos da agricultura urbana (BLAZOTI, 2020; NAGIB, 2018), políticas para a agricultura no município e são preocupados em ganhar mais visibilidade com a importância de sua atividade. Dessa forma, persistir com a agroecologia em meio ao atual contexto político brasileiro e à pandemia de COVID-19, no município da maior metrópole brasileira, não deixa de ser uma forma de luta e busca por novas alternativas contra a crescente desigualdade e fome que vem se estabelecendo no país.

Palavras-chave: agricultura periurbana, agroecologia, cooperativismo

MAPA DE ACTORES SOCIALES EN LA PROMOCIÓN, DIFUSIÓN Y COMERCIALIZACIÓN DE LA HORTICULTURA ALTERNATIVA: LA PLATA

*Nieto, Daniela Patricia;
Ennis, Rocío;
Sfich, Vivian Mariel;
Padrón Mercuri, Isaías³¹*

Cuando hablamos de modelos productivos hortícolas alternativos hacemos referencia principalmente al modelo agroecológico. Sin ser el único que se postula como alternativo al modelo hortícola convencional/dominante, constituye uno de los enfoques más practicados para dar respuesta a los desafíos ambientales poniendo a la biodiversidad en el centro del funcionamiento de los agro-sistemas. Al mismo tiempo es mucho más que eso: trasciende lo ecológico y ambiental, involucrando lo social, cultural y político de los agricultores.

Con modelo convencional/dominante nos referimos a uno; apoyado en el uso de paquetes tecnológicos, instaurado con la Revolución Verde. Si bien la modernización en la agricultura produjo un aumento del rendimiento productivo, este vino asociado de grandes problemáticas y conflictos ambientales.

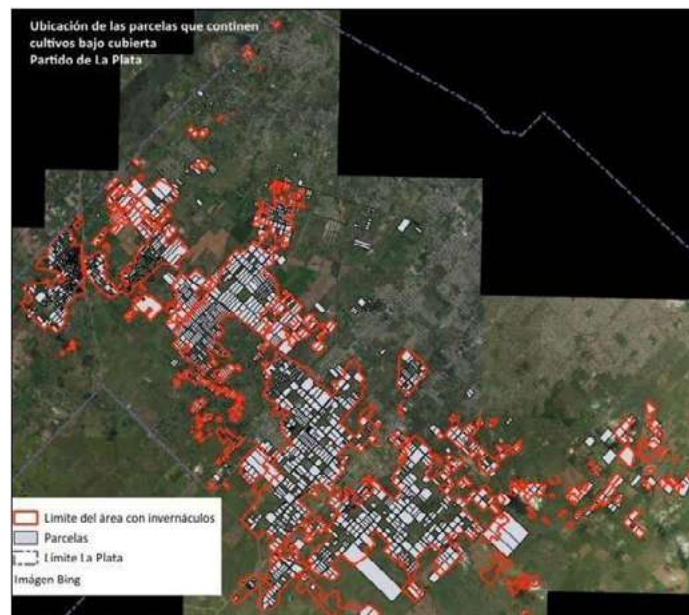
Nuestra área de estudio, el partido de La Plata, luego de la segunda mitad del siglo XX se consolidó como el área productiva más importante del llamado Cinturón Verde del Área Metropolitana de Buenos Aires (AMBA). Orientada en sus inicios hacia la horticultura “a cielo abierto”, en la actualidad se destaca por la producción “bajo cubierta”, mayoritariamente de corte convencional.

La región de La Plata, Florencio Varela y Berazategui es responsable del 72% del volumen producido de hortalizas en los alrededores de la ciudad de Buenos Aires, con una producción hacia el año 2017, de más de 200 mil toneladas de hortalizas al año y unas 7100 hectáreas bajo cubierta .

Se estima que unas seis mil hectáreas existentes en el cordón productivo platense son administradas en un 85% por bolivianos mediante arriendos, mediería o en propiedad, y en la actualidad, más de 5000 ha se producen bajo cubierta. En el mapa n° 1 podemos observar la ubicación de las parcelas en el periurbano platense que contienen cultivos bajo cubierta.

³¹ Centro de Investigaciones Geográficas, FaHCE-UNLP. Instituto de Investigaciones en Humanidades y Ciencias Sociales (IdIHCS), UNLP-CONICET. Argentina. daniela.nieto@yahoo.com.ar; rocioennis@gmail.com; viviansfich@gmail.com; isaias_p_m@hotmail.com

Mapa n° 1



Fuente: Rivas, Gabriel en Jornadas Platenses de Geografía y XX Jornadas de Investigación y Enseñanza en Geografía.

Por otro lado, tenemos la producción agroecológica, que comienza incipientemente a asomar. La práctica agroecológica intenta resignificar el valor de los agro-alimentos, reducir la dependencia de insumos externos y generar tecnologías inclusivas para los pequeños productores. También, enfatiza, tanto los aspectos agronómicos como los aspectos ecológicos, sociales y culturales de los agricultores que modifican esos paisajes y el conocimiento tradicional.

Entre estos dos modelos, el hegemónico y el agroecológico, existe otro que combina características de ambos. Es el caso de los que están implementando la denominada “transición agroecológica”, entendida esta como un camino hacia la agroecológica, que deberá respetar tiempos biológicos y a su vez sostener económicamente al productor y su familia.

En relación al tema de comercialización, estos modelos (agroecológico y en transición) también se apartan de lo hegemónico o tradicional. En la actualidad, los Canales Cortos de Comercialización (CCC) para los alimentos agroecológicos son una realidad en crecimiento; en determinados grupos sociales se instala una mayor conciencia en el consumo de productos saludables.

Los CCC son aquellas formas de circulación agroalimentaria en las que sólo se dan uno o ningún intermediario entre producción y consumo. También se habla de espacios comerciales en los que producción y consumo mantienen un alto poder de decisión en cuanto a qué y cómo se produce, y en cuanto a la definición del *valor* de aquello que se produce; también suelen compartir una base territorial común entre producción y consumo.

Más allá de la importancia económica de los CCC, han surgido formas novedosas de comercialización ligadas a la producción agroecológica, tales como los *Grupos de Consumo* de alimentos ecológicos, los *sistemas de suscripción* en base a la distribución periódica de bolsones con productos de composición preestablecida, la venta por internet, o la distribución directa por parte de los productores, etc.

Es así que las logísticas de la promoción, difusión y comercialización de las producciones alternativas, se transforman en fundamentales a la hora de estudiar este tipo de modelos productivos³². Aquí

³² Queremos dejar constancia que el tema de los consumidores es una puerta que no hemos transitado todavía en la investigación

entran en juego un abanico de actores: agrupaciones de productores, organismos gubernamentales y no gubernamentales, agrupaciones sociales en general, etc. solo por nombrar los más significativos estudiados hasta el momento.

Por lo tanto el objetivo principal de la presente comunicación es acercarnos a describir y analizar el mapa de actores sociales involucrados en la promoción, difusión y comercialización de los mencionados modelo productivo alternativo (agroecológico y en transición).

Indagar en su complejidad nos permitió caracterizarlos y aportar elementos para comprender las redes emergentes que generan sinergias positivas para el desarrollo de la actividad hortícola alternativa en el partido de La Plata.

Se presenta el siguiente cuadro que sintetiza el mapa de actores involucrados en la promoción, difusión y comercialización del modelo agroecológico y en transición; identificando las diferentes escalas de acción.

ACTORES SOCIALES	Escalas	Actores
Organismos gubernamentales	Nacional	SECRETARÍA DE AGRICULTURA FAMILIAR
	Regional	INTA
	Local	CEA (centros de educación agraria) UNLP (Consejo Social: Programa de fortalecimiento de la Agricultura Familiar, Proyectos de fortalecimiento de la economía popular, social y solidaria (Ferias). Cátedra libre de Soberanía alimentaria)
Agrupaciones de trabajadores rurales	Nacional/Local	UTT (Unión de trabajadores de la Tierra): almacenes , MTE (Movimiento de trabajadores excluidos): almacenes, ASOMA (Asociación de Medieros y Afines), Mujeres del Oeste de La Plata, Cooperativa Moto Méndez, Cooperativa Nueva Esperanza, Lapacho, FARC Frente Agropecuario Regional Campesino, Asociación de Productores Familiares el Guadalquivir,
Agrupaciones sociales en general	Nacional	Foro por un Programa Agrario Soberano y Popular
	Local	Movimiento agroecológico La Plata Red de huertas soberanas. Huertas comunitarias barriales. Productores agroecológicos independientes. Productores de semillas. Redes de intercambio. Mercados agroecológicos
Organismos gubernamentales no	Internacional	Sociedad Científica Latinoamericana de Agroecología (SOCLA)
	Nacional	Red Nacional de Municipios y Comunidades que Fomentan la Agroecología (RENAMA), Alianza Biodiversidad, Asociación para la Agricultura Biológico-dinámica de Argentina (AABDA)
Actores individuales	Regional/local	Youtubers o influencers

Palabras claves: actores sociales, modelos productivos alternativos, promoción, difusión, comercialización.

TRANSICIÓN AGROECOLÓGICA EN EL CINTURÓN HORTÍCOLA PLATENSE: RELATO DE EXPERIENCIA Y VINCULACIONES CON LA UNIVERSIDAD NACIONAL DE LA PLATA

Andrada, Nicolas³³
Sotiru, Martin Nicolas³⁴

La agroecología viene ampliándose en América Latina como una forma que encontraron pequeños productores rurales para permanecer en actividad junto al acompañamiento de organizaciones, investigadores y técnicos. Sus principios hacen hincapié en la defensa de la naturaleza, la soberanía alimentaria y la justicia social, promoviendo a su vez, recuperar la autorregulación de los agroecosistemas a través de la diversificación de cultivos, la integración de la agricultura y la ganadería, la recuperación y revalorización de saberes locales y ancestrales, entre otras prácticas. En resumen, implica una mirada renovada, integradora y holística de todo el sistema productivo.

A contramano del modelo de agricultura convencional, la agroecología privilegia a la agricultura a pequeña escala, realizada principalmente por pequeños productores de la agricultura familiar. De allí la importancia que cobra la transición agroecológica, que implica, a nivel quinta, la transformación de agroecosistemas simplificados, dependientes de insumos externos y de grandes cantidades de energía hacia agroecosistemas complejos con una mínima o nula dependencia de insumos externos y una reducción de la utilización de energía.

En el Cinturón Hortícola Platense (CHP) varios productores y organizaciones de productores vienen realizando experiencias de transición agroecológica. El CHP se inserta en el periurbano de la ciudad de La Plata y se constituye como un gran proveedor de hortalizas frescas del área metropolitana de Buenos Aires (AMBA).

En el CHP es dominante un modelo de producción (conocido como modelo convencional) que se caracteriza por la extensión e intensificación de la tecnología de los invernaderos, el uso de grandes cantidades de agrotóxicos y la explotación de la fuerza de trabajo, sumado a las pésimas condiciones en la que viven los productores y otros condicionantes estructurales. En síntesis, este modelo trae perjuicios sociales, ambientales y económicos, a pesar de que sigue en expansión.

Las razones de esta expansión se explican por la territorialidad del modelo convencional. En este trabajo, entendemos al territorio como un entramado material y simbólico de relaciones sociales, siempre atravesadas por el poder. El territorio es multidimensional y multiescalar, y es tanto condición y resultado de procesos sociales entre diversos actores, que se disputan la dominación y apropiación del mismo. La agroecología trae aparejada la construcción de un territorio que entra en disputa con el modelo convencional, al dar lugar a otros tipos de relaciones sociales.

La práctica de la agroecología permite superar los problemas que genera el modelo convencional, pero, como ya señalamos, la transición agroecológica supone ciertos desafíos para los productores, que podemos enumerar: técnicos, dado que hay que cambiar la forma de producir; ideológicos, en función de que hay que (re)incorporar y (re)valorizar saberes ancestrales y locales; comerciales, porque

³³ Centro de Investigaciones Geográficas del Instituto de Investigaciones en Humanidades y Ciencias Sociales (CIG-IdIHCS) del CONICET y la UNLP, Argentina. nicolasf.andrada@gmail.com

³⁴ Centro de Investigaciones Geográficas del Instituto de Investigaciones en Humanidades y Ciencias Sociales (CIG-IdIHCS) del CONICET y la UNLP, Argentina. msotiru@gmail.com

debe buscarse diferenciar la producción agroecológica de la convencional y por lo tanto, buscar nuevas vías de comercialización y distribución, entre otras dificultades.

El objetivo de esta ponencia es analizar cuatro casos de transición agroecológica que realizaron productorxs del CHP. Estos participan de canales cortos de comercialización al participar en puestos de venta directa del Paseo de la Economía Social de la Universidad Nacional de La Plata (UNLP). Esta es una experiencia surgida a partir del Consejo Social de la UNLP que, a partir de la participación de organizaciones sociales y de productorxs, establece un mercado de hortalizas, artesanías y productos elaborados bajo los ideales y valores de la Economía Social, Solidaria y Popular. Es por ello, que también resulta de interés analizar la relación entre lxs productorxs y la Universidad, identificando qué potencialidades y limitaciones ofrece dicho vínculo a partir de la experiencia de “El Paseo”. Finalmente se espera llegar a reflexiones que permitan valorar en qué medida la experiencia aportó al proceso de transición agroecológica.

Para realizar este análisis, nos basaremos en entrevistas en profundidad realizadas a lxs productorxs y referentes de “El Paseo” y el Consejo Social de la UNLP. Además, se considera necesario mencionar una extensa revisión bibliográfica acerca de los principales conceptos utilizados, cómo así también sobre los antecedentes del CHP.

Como resultados, podemos sintetizar que la transición de lxs productorxs depende tanto de su capacidad para modificar sus prácticas productivas paulatinamente así como de la presencia de mercados alternativos donde colocar la producción agroecológica, de forma tal de obtener mayores márgenes de ingreso. Sobre este último punto juega un rol primordial el Paseo de la Economía Social de la UNLP, tanto antes como durante la pandemia, como vía de comercialización directa permanente.

A modo de reflexiones finales, señalamos que la transición agroecológica iniciada por estxs productorxs en el CHP, con el apoyo de la Universidad a partir de “El Paseo”, permitió que mejoren sus condiciones de vida en múltiples dimensiones (social, económica, de la salud, etc.). Esto también explica la construcción de un territorio alternativo al construido por el modelo dominante, donde las relaciones de solidaridad y cooperación primen por sobre las relaciones de competencia y explotación.

Palabras clave: agroecología, agricultura familiar, Cinturón Hortícola Platense, territorio, transición agroecológica

SENTIDOS, CIRCUITOS Y ORGANIZACIONES EN TRAMA DE LA PRODUCCIÓN AGROECOLÓGICA EN DOS EXPERIENCIAS EN GBA.

María Florencia Marcos³⁵,
Gerardo Castro³⁶,
Fernanda González Maraschio³⁷.

En la siguiente ponencia nos proponemos explorar los vínculos entre productores y consumidores en la trama de la agroecología, un modo que emerge como alternativo a la forma en que se producen los agroalimentos en Argentina. Partimos de la hipótesis que en la interfase rural urbana se ponen de relieve, en este contexto, sentidos asociados al cuidado del ambiente y la proximidad entre quienes producen y consumen.

Las experiencias productivas agroecológicas en el sector hortícola se han visibilizado en los últimos años. Muchas organizaciones de productores/as, acompañadas por asistencia técnica desde diferentes instituciones estatales (agencias de desarrollo rural, universidades, entre otras) y no estatales, han optado por otro modo de producción de alimentos frescos.

Producir de un modo alternativo al dominante en Argentina ha sido cuestión de políticas específicas en las últimas décadas, a partir de allí no solo fueron problematizadas las formas en cómo se produce sino también para quién (es) y cómo circulan esas mercancías. Esto último ha impactado en diversas formas de comercialización como la creación de ferias y ventas de *bolsones* de verduras de estación.

Las instituciones estatales que han promovido los modelos de producción agroecológicos lo hacen en medio de disputas acerca del modelo productivo dominante en Argentina que tiene una alta dependencia de insumos, es intensivo en capital y requiere poca mano de obra. El campo en disputa que se presenta en las instituciones acerca de los modos de regular la producción llama nuestra atención por las formas en que se busca gubernamentalizar una cuestión acerca del acceso y la producción de alimentos.

La propuesta de trabajo es exploratoria, tomaremos como conceptos teóricos para el análisis del territorio el de interfase rural urbana (González Maraschio, 2010, 2012) para hacer referencia a los ámbitos de frontera donde se integran y compiten actividades y usos del suelo propios del campo y la ciudad generando territorios altamente heterogéneos, dinámicos y complejos. En los ámbitos rurales de frontera con el GBA, confluyen los frentes avance del capital inmobiliario y agrario vinculado a los *commodities*, generando procesos de reconfiguración en las tradicionales producciones de abasto de alimentos y numerosas conflictividades en torno al acceso y apropiación de recursos, al tipo de manejo productivo y a la sostenibilidad ambiental y social de las actividades.

En este contexto se desarrollan las experiencias que se analizarán en este trabajo, las cuales -aún con diferentes orígenes, trayectorias y estrategias- reúnen a sujetos subalternos que desde una propuesta agroecológica y vinculada a la economía social, aportan a la construcción de una ruralidad alternativa. Proponemos complementar el análisis con algunas consideraciones sobre cultura material, que permitirán indagar en la construcción de las prácticas de las organizaciones a partir del cruce de múltiples esferas de la vida social (Dufy y Weber, 2009).

³⁵ Grupo de Estudios Rurales, UNLu - CEUR/CONICET, mariaflorenciamarcos@gmail.com

³⁶ Grupo de Estudios Rurales, UNLu/CONICET, gcastrounlu@gmail.com

³⁷ Grupo de Estudios Rurales, UNLu, mfgmaraschio@gmail.com

La estrategia metodológica a emplear se basa en datos de información primaria obtenidos a partir de observaciones, entrevistas y recorridos prediales. Estas fueron realizadas a partir de trabajos de campo en dos territorios diferentes, uno al sur y otro al oeste del Gran Buenos Aires, cuestión que nos anima a comparar procesos de transición, producción, distribución y consumo de alimentos agroecológicos. Las fuentes de información secundaria consultada corresponden tanto a documentos institucionales de distintas unidades burocráticas que tienen como objeto proyectos de intervención de la agricultura familiar, como datos censales, específicamente, del último Censo Nacional Agropecuario de 2018 donde se relevaron por primera vez establecimientos agropecuarios bajo la categoría «agroecológico» (CNA 2018. Resultados preliminares agricultura).

Uno de los casos es la Colonia 20 de Abril Darío Santillán, emprendimiento ligado a la UTT que nuclea a 35 familias productoras que desde el 2015 llevan adelante la producción de frutas y hortalizas en transición hacia la agroecología, en un predio de 80 hectáreas que pertenecía al Ministerio de Desarrollo Social de Nación. Este emprendimiento ha promovido formas comerciales y vínculos con los/las compradores/as, que se consolidaron a partir de la emergencia del COVID-19, las cuales se suman a una estrategia que establecen relaciones con organizaciones e instituciones que tiende a cimentar la propuesta hacia el abastecimiento del partido, en el marco de las contradicciones propias de los territorios de la interfase.

El otro caso corresponde a una organización de productores hortícolas del partido de Florencio Varela que realizan prácticas agroecológicas hace aproximadamente siete años a partir de la vinculación con una agencia estatal de desarrollo rural que brindó acompañamiento técnico. La transición a la agroecología le habilitó a la organización circuitos comerciales que antes aparecían vedados como la participación en ferias y la venta de bolsones de verduras de estación mediante diferentes universidades. Ambas experiencias nos permiten comprender en perspectiva comparada los modos en que se organiza la producción, las estrategias de comercialización y los vínculos/vinculaciones con las políticas estatales. Además, nos permiten empezar a explorar a partir de una perspectiva de la cultura material (Miller 2007), que da cuenta de la dimensión simbólica en las relaciones de consumo de productos agroecológicos que identificamos en ambas experiencias.

Palabras clave: Agroecología , Interfase rural-urbana, Comercialización, Políticas estatales.

CARACTERIZACIÓN DEL MOVIMIENTO AGROECOLÓGICO EN EL CINTURÓN VERDE CÓRDOBA

*Ruggia, Ornela Paz*³⁸
*Estigarribia, Lucrecia*³⁹
*Cabrol, Diego Antonio*⁴⁰

El cinturón verde de la ciudad de Córdoba (CVC) es una zona donde se producen alimentos frescos de proximidad a la ciudad. La zona está atravesando un proceso de reducción de su espacio productivo. La principal causa es el avance de la urbanización que ocasiona la pérdida de suelos fértiles y promueve el abandono de la actividad por parte de productores convencionales al colindar construcciones urbanas con unidades productivas. La alternativa, es la conversión de productores convencionales hacia la agroecología: una forma de producción, que permite que las quintas hortícolas puedan convivir con la urbanización, al no utilizar agroquímicos. Resulta interesante caracterizar el proceso agroecológico en el CVC. Esto se realizó a partir de salidas a campo, visitas a productores, revisión bibliográfica y entrevistas en profundidad, realizadas a diferentes actores sociales. En el marco del proyecto Consolidar “Modelos socio-productivos y estrategias campesinas en la región extra-pampeana de la provincia de Córdoba” financiado por la Secretaría de Ciencia y Técnica de la Universidad Nacional de Córdoba (UNC); se caracterizó la trayectoria del fenómeno agroecológico, se identificaron unidades productivas y organizaciones de quintas agroecológicas y se reconocieron avances y falencias vinculadas a la disciplina.

Se reconocen dos momentos que impulsaron la agroecología en Córdoba: la constitución del Movimiento de Agricultores Urbanos en 2010 y de la Cooperativa de Trabajo San Carlos en 2011, cuya innovación consistió en la forma de comercialización a través de “bolsones de verduras agroecológicas” Y, la constitución de la feria agroecológica de Córdoba en 2013, en la que, en su primera edición, participaron las dos organizaciones mencionadas y productores con excedentes en su producción. La feria hace 6 años que funciona en ciudad universitaria y desde su conformación incrementó la cantidad de productores que la conforman, sus nodos y frecuencia de funcionamiento.

En cuanto a las unidades productivas agroecológicas que componen la zona, se diferencian dos grupos, las organizaciones y las unidades productivas agroecológicas no organizadas. Dentro del CVC se reconocen dos zonas de producción: Sur y Norte. Respecto de las organizaciones dentro de zona Sur: se encuentra la “Cooperativa de trabajo San Carlos” (Camino a San Carlos, Km 10.5); “Los Rossi” (Camino a San Antonio, n° 6000) y los “Productores unidos 60 cuadras” (Camino a 60 cuadras, Km 12.5) También se identificaron unidades productivas no organizadas sobre el camino a 60 cuadras.

En cuanto a las organizaciones agroecológicas dentro de zona Norte: se encuentra el “Movimiento de Agricultores Urbanos” (Barrio Guinazú); “Las rositas” (Barrio Villa Gran Parque) y la “Cooperativa Malvinas Agroecológica” (Localidad Malvinas Argentinas). Luego, en la misma zona, pero, en la localidad de Colonia Tirolesa, se identificaron 5 productores agroecológicos no organizados, que están atravesando el proceso de transición agroecológica, con asistencia técnica por parte del estado. En

³⁸ Cátedra de Estadística y Biometría de la Facultad de Ciencias Agropecuarias, UNC. ornelaruggia@gmail.com

³⁹ Instituto Multidisciplinarios de Biología Vegetal (IMBIV-CONICET-UNC). lucreciaestigarribia@gmail.com

⁴⁰ Instituto Multidisciplinarios de Biología Vegetal (IMBIV-CONICET-UNC); Facultad de Ciencias Agropecuarias, UNC. diegocabrol@gmail.com

esta zona se destaca también, el “Parque Escuela Agroecológico de Estación Juárez Celman” que es un espacio sostenible de capacitación en producción agroecológica, un parque modelo que promueve la agroecología. Dentro de zona Norte también, pero a 50 km de la capital, en la localidad de Colonia Caroya se identificó el proyecto agroecológico “Chacra de Luna” y al menos 3 productores agroecológicos no organizados. Cabe destacar que Colonia Caroya es la primera ciudad en todo el país con una Ordenanza de Fomento de la Producción Agroecológica (2015) que otorga beneficios impositivos y una certificación a los productores, potenciando así los mercados locales y la soberanía alimentaria. También en zona Norte, pero hacia Sierras Chicas se encuentra el grupo “Sembradores serranos” del cual participan, 30 familias pertenecientes a diversas localidades del sector. Este grupo se forma en el año 2014 como producto de un proyecto de extensión financiado por la Secretaría de Extensión Universitaria de la UNC.

En cuanto a los avances logrados por la agroecología en Córdoba, a partir una entrevista realizada a un técnico de la Secretaría de Agricultura Familiar de la Nación con trayectoria de trabajo en esta temática, se reconoció que hace 10 años no se hablaba de agroecología y que, actualmente, es un movimiento que avanza cada vez más. Identificó a la Feria Agroecológica de Córdoba como un espacio que promovió el desarrollo y la creación de organizaciones agroecológicas. También destacó que el incremento en el desarrollo y la visibilización de la agroecología en estos últimos años, no solo se debe a la creación de la feria sino también a dos procesos sociales fundamentales que se dieron en esta provincia. Por un lado, el primer juicio por fumigaciones en América Latina “El Juicio de Madres de Barrio Ituzaingó” iniciado en Junio de 2012 y, por el otro, la lucha llevada a cabo en la localidad de Malvinas Argentinas (2013-2016) en contra de la instalación de la planta de producción de semillas de la multinacional Monsanto.

El técnico manifestó que ha habido un desarrollo tecnológico promovido desde el estado de forma interinstitucional (INTA; INTI, IMBIV-CONICET, FCA-UNC y SAF) principalmente para la producción de bioinsumos. Aunque reconoció la falta de desarrollo e investigación en el diseño de sistemas agroecológicos y de maquinaria para la agricultura familiar. Reconoció como falencia la insuficiencia de financiamiento y la asimetría en la asignación de recursos para investigación respecto del modelo convencional. Además, señaló la falta de formación en agroecología de técnicos, pues, mayormente, egresan con una orientación hacia la producción y reproducción del modelo convencional. La agroecología se presenta como una solución al problema del modelo productivo agroalimentario y es una disciplina a la que hay que apostar, ya que mejora la calidad de vida de los que forman parte de su cadena productiva, desde productores a consumidores.

Palabras clave: agroecología, cinturón verde de Córdoba, agricultura familiar.

TRAJETÓRIA SOCIOESPACIAL DA COLÔNIA AGRÍCOLA KANEGAE, RIACHO FUNDO, DISTRITO FEDERAL/BRASIL: AS ANTIGAS FUNCIONALIDADES INTRARUARAL (1957 A 1997)

Lívia Maria Viana Farias
Edilene Américo Silva

A ocupação da CAK foi autorizada, desde 1956 e em 1957, cinco famílias descendentes de japoneses, convidadas pelo então presidente da República, mudaram-se para o local com a missão de produzir hortifrutigranjeiros voltados ao abastecimento da população, da futura capital do país, Brasília. Com o passar dos anos, outras famílias também descendentes de japoneses se instalaram no local, com o mesmo objetivo. E no ano de 1958 já havia cerca de 20 chácaras agrícolas.

Estes agricultores foram convidados para produção agrícola, por obterem conhecimento em plantio, solo, fertilização, irrigação, devido aos solos do cerrado serem áridos e não disporem de nutrientes para o cultivo, com isso, houveram adaptações a serem feitas, de forma rudimentar, sem gerar impacto na biodiversidade do local de forma negativa, houve adequações o solo para o equilíbrio do Ph ácido, desvio do córrego para a irrigação e o desmate quase nulo.

Nos anos seguintes, até por volta de 1997, ocorreu a chegada de mais produtores rurais de famílias japonesas e deu continuidade as produções de agrícolas, definindo um processo de estabilidade para os produtores locais, este período de foi denominado Consolidação, a segunda fase do processo de periodização, iniciada em 1956.

Durante essas décadas, as então 30 famílias de agricultores, cultivavam principalmente hortaliças folhosas, couve, alface, rúcula, cheiro verde, repolho, acelga, alho poró, brócolis, agrião, cebolinha e outras variedades de folhagens e o manejo do solo ocorria com o uso de técnicas agrícolas mais sustentáveis: uso de curvas de nível; rotação de terras e de culturas; recuperação e controle de acidez dos solos, com insumos naturais; e irrigação por superfície.

O processo de periodização foi dividido em quatro cortes temporais, de acordo com as características de transformação da CAK, Estruturação (1957- 1967) compõe os anos da chegada das famílias junto às movimentações em busca da estabilidade do local, Consolidação (1967- 1997) caracterizada pelo fim da instalação de novos agricultores e pelas melhorias advindas do conhecimento do território e com uso de novos métodos agrícolas facilitadores para produção, como manejo do solo, controles de acidez, utilização de fertilizantes e maquinários.

A Desestruturação (1997-2007) se deu devido ao êxodo rural de muitos descendentes de japoneses, os quais contribuíram para a trajetória da CAK e também pelo início da urbanização no local. A última fase deste processo de periodização está a Reestruturação (2007-2021), na qual o território da CAK tem grande parte foi tomada pela construção de novos condomínios e urbanização desenfreada. As necessidades de uma capital do país desenvolvida, como Brasília, conflitam com necessidades de uma Colônia Agrícola rural, devido ao grande crescimento populacional de Brasília nos últimos anos, acarretou uma maior demanda de moradias na qual a cidade tem dificuldade em comportar, ocasionando ocupações irregulares sob territórios rurais, como no caso da CAK, voltados à urbanização.

A CAK tem uma articulação econômica predominantemente rural, com estrutura intrarural fragmentada e desigual, caracterizada pelas interfaces rural x urbano, territorialidades em disputas e avanço de precariedade social.

A presente pesquisa encontra-se no âmbito de um projeto maior que investiga as transformações ocorridas no espaço intrarural da CAK com base em uma proposta de periodização espaço-temporal, buscando esclarecer como esse núcleo rural sofreu metamorfoses em um período reduzido e as influências dessas transformações nas produções de agricultura familiar do local. A Colônia Agrícola Kanegae/CAK está situada no Riacho Fundo I, Região Administrativa XVII, cidade localizada no entorno do Distrito Federal, Brasil.

Esse estudo objetiva investigar a trajetória socioespacial da CAK pelo processo de análise das dimensões temporal e espacial identificando os elementos e episódios significativos que contribuíram na sua estruturação passada e reestruturação presente, trazendo enfoque para a forma de produção agrícola das famílias produtoras de alimento na Colônia e de que forma os eventos urbanos alteram nesta produção rural.

A metodologia consta de pesquisa qualitativa e quantitativa; de levantamento bibliográfico, de dados primários e secundários; de trabalhos de campo e de entrevistas aplicadas junto aos moradores locais. Na abordagem metodológica faz-se necessário buscar o enfoque espaço-temporal da comunidade, e isso é feito recorrendo-se a sua trajetória, considerando que esta é motivada pelos eventos temporais desenvolvidos pelos atores sociais, e esses eventos são materializados em forma de espaço geográfico (SANTOS, 1996; PINTO, 2009 b; ANDRADE, 2004; e MORAES, 2000).

Conclui-se que a periodização espaço-temporal da CAK evidenciou as metamorfoses ocorridas neste núcleo rural identificando os sujeitos sociais de agricultura familiar e as suas ações sob o domínio de um cerrado pouco antropizado. Esse espaço foi estruturado e consolidado ao desempenho da função agrícola voltada ao abastecimento alimentar da população de Brasília.

CARACTERIZAÇÃO DOS ATORES SOCIAIS E TERRITÓRIOS PRODUTIVOS DA COLÔNIA AGRÍCOLA KANEGAE, RIACHO FUNDO/DF

Ferreira, Janelson da Silva Ribeiro⁴¹

Silva, Edilene Américo⁴²

O presente trabalho é resultado de um Projeto de Iniciação Científica desenvolvido na Licenciatura em Geografia do Instituto Federal de Brasília, campus Riacho Fundo. O projeto tem como objetivo geral investigar o desenvolvimento da Agricultura Familiar (AF) na Colônia Agrícola Kanegae (CAK) elucidando seus aspectos e as práticas sociais realizadas que indiquem se o modelo de agricultura é desenvolvido sob as bases do Desenvolvimento Sustentável identificando os desafios atuais à continuidade dessa atividade. Este resumo, como produto da pesquisa em questão, tem o objetivo de caracterizar os atores sociais e os territórios produtivos na CAK, identificando os principais elementos característicos destes e suas alterações ao longo do período analisado.

Referente ao aspecto metodológico, foi adotado um enfoque espaço-temporal da Agricultura Familiar na CAK, tendo como marco inicial a implantação da comunidade, em 1957. Para isto, buscou-se identificar os principais eventos, tomados como fenômenos espaciais e temporais (SANTOS, 2004) que levaram ao desenvolvimento da AF na Colônia. Os eventos, afirma Santos (2006), “mudam as coisas, transformam os objetos, dando-lhes, ali mesmo onde estão, novas características”.

Para a caracterização dos atores sociais foram realizadas, principalmente, entrevistas semiestruturadas e abertas, baseadas em um roteiro contextual e feitas de forma oral e individual, com proprietários e trabalhadores rurais da Colônia. As entrevistas também contribuíram para a identificação dos elementos característicos dos territórios produtivos da CAK. Ademais, tal identificação foi possível a partir de observações de campo e de uma revisão bibliográfica de autores que se debruçam sobre o tema em questão.

O surgimento das colônias agrícolas ocorre em paralelo à construção de Brasília, em um contexto de criação de uma cidade com uma descentralização metropolitana, formada por dois anéis em volta de núcleo piloto (DERNTL, 2020). Um primeiro anel seria destinado às atividades agrícolas – formando um cinturão-verde – e às cidades-satélites. Estes territórios agrícolas seriam responsáveis por assegurar a produção de hortaliças, legumes, frutas e demais alimentos de origem animal de pequeno e médio porte (ALBURQUERQUE, 1955). Já no segundo anel estaria localizado as diversas atividades industriais.

Em 1956 foi criada a Colônia Agrícola Fazenda Sucupira, no fundo do vale da microbacia do córrego Riacho Fundo, e, no ano seguinte, “cinco famílias de descendência japonesa – Kanegae, Hayakawa, Ogawa, Ikeda e Ofugi – vindas de Goiânia, GO, foram transferidas para o local” (informação verbal)⁴³. Neste primeiro período, é possível identificar a estruturação espacial da CAK, com a migração de outras famílias de descendência japonesa, as quais instalam-se no local até o início dos anos de 1970 – a última família instalou-se em 1975 – totalizando 30 famílias assentadas. A relação

⁴¹ Aluno da Licenciatura em Geografia do IFB, Campus Riacho Fundo. Bolsista PIBIC-FAP/DF. E-mail: janelsonsrferreira@gmail.com

⁴² Professora de Geografia do Instituto Federal de Brasília, campus Riacho Fundo. E-mail: edilene.silva@ifb.edu.br

⁴³ Informação fornecida por Heitor Mitsoake Kanegae em entrevista realizada por Edilene Américo Silva, na Colônia Agrícola Kanegae, em janeiro de 2021.

destes primeiros atores sociais com o processo produtivo é baseada na agricultura familiar voltada ao cultivo de hortifrúti, principalmente, folhagens.

Abramovay (1997) indica que na Agricultura Familiar, a gestão da propriedade é feita pelos proprietários diretamente, de modo que estes mantêm vínculo de parentesco entre si. A família é quem realiza o trabalho, pertencendo a ela os lucros, o patrimônio e os ativos – estes dois últimos são transferidos entre gerações. O tripé gestão – propriedade – trabalho familiares compõe a base da compreensão acerca da AF. Isto não significa, destaca Savoldi e Cunha (2010), que exista uma automática oposição entre a AF e a utilização de trabalho assalariado ou da relação de meeiro.

No período da implantação da colônia, as técnicas empregadas na produção ainda eram bastante rudimentares, com o uso de irrigação por superfície e arado de tração animal. A produção era comercializada, principalmente, na “Cidade Livre”⁴⁴. Em 1960 ocorre a criação da Cooperativa Agrícola Mista de Brasília. Esta Cooperativa permitiu um significativo aumento da produção da CAK, devido à maior utilização de insumos modernos – como maquinários, adubos e fertilizantes –, melhor gestão e fluxo da comercialização. Tal aumento demandou um incremento na força de trabalho. Com isto, surge um segundo grupo de atores sociais relevantes na Kanegae: os trabalhadores assalariados e meeiros – que permanecem até os dias atuais.

Em 1986, foi criada a Associação dos Produtores de Hortifrúti do Riacho Fundo, que buscava potencializar a produção agrícola e comercialização das famílias da região do Riacho Fundo. O loteamento da Granja Riacho Fundo, em 1990, seguida da criação da RA XVII – Riacho Fundo, representou significativa mudança na organização territorial da região, com ênfase no fenômeno de avanço do meio urbano sobre os territórios produtivos da Colônia Agrícola.

A partir de meados dos anos 1980, os trabalhadores assalariados e meeiros que estavam vinculados à CAK passam a ser compostos, em sua maioria, por trabalhadores rurais do interior da Bahia. Conforme identificado em entrevistas realizadas na Colônia, estes sujeitos migraram daquele estado a partir da década de 1980 em busca de melhores condições de renda. Tal migração encontra seu ápice em meados dos anos de 1990, quando os trabalhadores encontravam a colônia, principalmente, por indicação de outras pessoas conhecidas que vinham dos mesmos locais na Bahia e se estabeleceram antes no Distrito Federal. Estes trabalhadores inicialmente estabeleciam uma relação de trabalho assalariado com os proprietários japoneses. Contudo, vários destes tornaram-se meeiros daqueles descendentes.

Deste modo, é possível concluir que, inicialmente, os principais atores sociais da Colônia Agrícola Kanegae eram famílias de origem japonesa, as quais, por meio da agricultura familiar, produziam, ainda de modo rudimentar, hortifrúti para comercialização e consumo próprio. O desenvolvimento das técnicas produtivas e o incremento da comercialização fez com que um segundo grupo de atores sociais surgisse, os trabalhadores assalariados e meeiros. Estes, atualmente, são compostos, principalmente, por trabalhadores rurais que migraram do oeste da Bahia para o Distrito Federal, em sua maioria em meados dos anos de 1990, em busca de melhores condições de vida.

Palavras-chave: Agricultura Familiar, Cinturões Verdes, Kanegae.

⁴⁴ Acampamento que abrigava a população migrante que veio trabalhar na construção de Brasília, na década de 1950. Findada a construção da capital federal, significativo contingente dessa população fixou moradia no local que mais tarde veio a constituir o Núcleo Bandeirante, atual RA VIII.

NUEVAS RURALIDADES PRODUCTIVAS. EL CASO DE LA COLONIA 20 DE ABRIL EN LUJÁN (PBA)

Gerardo Daniel Castro⁴⁵

Esta ponencia presenta una caracterización de la Colonia Agrícola Integral de Abastecimiento Urbano 20 de Abril -Darío Santillán-, ubicada en la localidad de Jáuregui, partido de Luján en el marco de la complejidad de los territorios de interfase rural-urbana y las dinámicas propias de la actividad hortícola. Se parte de analizar las causas de la insustentabilidad de la producción de hortalizas del Área Metropolitana de Buenos Aires (AMBA) en la cual, el surgimiento de la Colonia puede representar una nueva ruralidad en la producción y comercialización local.

Luján está situada a 80 km de la Ciudad de Buenos Aires y forma parte del continuo territorial que se denomina interfase rural-urbana. Se trata de ámbitos de disputa entre las dinámicas del campo y la ciudad, lo que produce un territorio dinámico y complejo. En el partido, las lógicas del capital inmobiliario y la expansión del agronegocio entran en tensión a través del desarrollo de la urbanización expandida y el avance de la sojización, dichos procesos incrementan el precio de la tierra, los conflictos socio-territoriales y desalienta actividades menos rentables (González Maraschio, 2010, 2012).

A partir de los 90 y con mayor énfasis luego de la crisis 2001/02 la producción hortícola de las periferias del AMBA, ha sufrido una profunda reestructuración. La producción de hortalizas se centra principalmente en el sur, mientras que el norte y el oeste bonaerense, comercializan sus productos. En este esquema conocido como “archipiélago productivo” (García & Le Gall, 2009) La Plata se consolida como el espacio hortícola más importante de la Argentina. El crecimiento del aglomerado hortícola platense se basa en un modelo productivo de uso intensivo del capital y explotación de la mano de obra, en el cual, la producción se cimienta en un paquete tecnológico hegemónico, basado en cultivos bajo cubierta y altas dosis de agroquímicos. A esto se le suman las condiciones flexibles del arrendamiento, como modo extendido de tenencia y la falta de negociación de los productores en la comercialización, sentando así algunas incongruencias del modelo productivo más extendido en la región.

Debido a este marco regional, se observa un crecimiento de la actividad hortícola lujanense, de la mano de productores/as desplazados de localidades cercanas como Pilar, Moreno, Escobar y también La Plata, que a causa del crecimiento y la competitividad de su horticultura genera procesos que tienden a expulsar productores/as hacia otras áreas. Un grupo de estos, conformaron en 2015 la Colonia 20 de Abril, la cual está integrada por productores que han recorrido buena parte de los espacios productivos de Argentina, organizándose en la Unión de Trabajadores de la Tierra (UTT) en La Plata con el objetivo de acceder a la tierra y generar una propuesta en transición a la agroecología, lo que puede representar una alternativa o complemento a la producción y comercialización local a través de la construcción de una ruralidad novedosa en el partido.

Se presentan aquí datos contruidos a partir del trabajo de campo realizado en el marco del proyecto de investigación *Políticas Públicas para el desarrollo rural. Prácticas y representaciones en tres partidos al oeste del Gran Buenos Aires* y de extensión *Fortalecimiento del Turismo Rural en la Colonia de Abaste-*

⁴⁵ Grupo de Estudios Rurales (GERu), Departamento de Ciencias Sociales, Universidad Nacional de Luján, /Consejo Nacional de Investigaciones Científicas y Técnicas (CONICET) gcastrounlu@gmail.com

cimiento integral Urbano «20 de abril Darío Santillán», pertenecientes al Grupo de Estudios Rurales del Departamento de Ciencias Sociales de la Universidad Nacional de Luján. Desde los cuales se han realizado charlas informales, talleres, entrevistas y recorridos prediales junto con los/las productores/as de la Colonia 20 de Abril.

Se analiza este emprendimiento en base a los ejes productivo y comercial. En el primero, se pone el foco en la propuesta agroecológica, como una forma de manejo que combina el conocimiento tradicional con nuevas prácticas que alejan a los productores del mercado de insumos externos, pero también como un proyecto político clave para el sostenimiento de las producciones familiares y sus territorios, ante el avance del agronegocio y la especulación inmobiliaria (Martínez Torres & Rosset, 2020). En segundo lugar, los conceptos de Economía Social (Caracciolo, 2014) y los Circuitos Cortos de Comercialización (Craviotti y Soleno Wilches, 2015), sobre este eje, la Colonia implementó en Luján diversos canales, los cuales han establecido un vínculo entre productores y consumidores, alentando a la participación y la difusión de la agroecología y han cobrado por ejemplo, un rol social muy importante durante el desarrollo de la pandemia.

Las conclusiones presentadas aquí son preliminares. Se plantea la necesidad de reflexionar acerca de este tipo de emprendimientos en el marco de las dinámicas de los territorios de frontera. La puja del capital en la interfase rural-urbana desalienta las actividades tradicionales y no viables desde el punto de vista económico, por lo cual, las experiencias de organizaciones de la Agricultura Familiar que llevan adelante este tipo de propuestas, puede ser quienes promuevan sustentabilidad social y ambiental en estos territorios, a través de la construcción de una ruralidad alternativa.

Valorar estos aspectos pone en discusión diversos ejes que no pueden ser del todo abordados en este trabajo, pero que se presentan como interrogantes. En primer lugar, se puede discutir la perspectiva de la agroecología, en un territorio ampliamente penetrado por el proceso de sojización y en relación a esto, se pone en cuestión el papel del Estado que pendula entre el fomento de canales alternativos de comercialización, emprendimientos productivos de la Agricultura Familiar en lo local y el sostenimiento del modelo del agronegocio.

Palabras clave: colonias hortícolas, horticultura, interfase rural-urbana, agroecología



**MESA 67: HÁBITAT CAMPESINO: TENSIONES Y DISPUTAS EN
LA PRODUCCIÓN DEL TERRITORIO RURAL**

Coordinadores: F. Vanoli, N. Cejas, V. Martinez, M. R. Mandrini y G. Huerta

MESA 67: HÁBITAT CAMPESINO: TENSIONES Y DISPUTAS EN LA PRODUCCIÓN DEL TERRITORIO RURAL

Coordinadores: F. Vanoli¹,
N. Cejas²,
V. Martínez³,
M. R. Mandrini⁴ y
G. Huerta⁵

Desde hace décadas, el sistema agrario productivo expande sus fronteras imponiendo lógicas mercantiles y acaparando tierras, que conducen al despojo de bienes naturales, personas y territorios. Los ámbitos rurales atraviesan transformaciones sociales y constantes redefiniciones espaciales, económicas y demográficas. Proponemos un espacio de reflexión en torno a la producción de los territorios rurales tensionados entre lógicas extractivistas y prácticas históricas campesinas. La producción de espacio se encuentra mediada por relaciones sociales y de poder, allí el hábitat campesino se propone como categoría que ilumina las prácticas cotidianas provenientes del cuidado de la vida, o en otras palabras, de la reproducción de la vida campesina. En ese sentido, proponemos un diálogo que aborde las configuraciones espaciales de las dinámicas campesinas contemporáneas para analizar saberes, prácticas y tecnologías puestas en juego en estas disputas territoriales, que permitan profundizar el debate sobre los sentidos de las ruralidades en cuanto a la defensa

de los territorios, los bienes comunes, y la vitalidad del espacio (y por fuera de las concebidas dicotomías entre campo y ciudad). A partir de ello, organizamos ejes/interrogantes que dan apertura a debates: (a) producción de espacio y hábitat campesino: la vivienda y los espacios domésticos/productivos/colectivos; (b) experiencias y conocimientos invisibilizados: saberes, tecnologías de habitar y actualización de la matriz colonial; (c) el rol de las mujeres en la defensa del territorio y la producción del hábitat; (d) políticas públicas que inciden en la configuración del territorio; (e) trabajo y producción campesina: modelos en disputa.

¹ Fernando Vanoli, investigador en Centro Experimental de Vivienda Económica. Becario postdoctoral del Consejo Nacional de Investigaciones Científicas y Técnicas (CONICET), en Córdoba, Argentina. Arquitecto y doctor en Estudios Sociales de América Latina, Universidad Nacional de Córdoba.

² Noelia Cejas, investigadora en Centro Experimental de Vivienda Económica. Investigadora adjunta del Consejo Nacional de Investigaciones Científicas y Técnicas (CONICET), en Córdoba, Argentina. Lic. en comunicación social y doctora en Estudios Sociales de América Latina, Universidad Nacional de Córdoba.

³ Virginia Martínez Coenda, investigadora en el Instituto de las Tecnologías, Facultad de Arquitectura, Diseño y Urbanismo, Universidad de la República, Uruguay. Becaria postdoctoral, Comisión Académica de Posgrado, Universidad de la República, Uruguay. Lic. en Administración y Doctora en Estudios Sociales de América Latina, Universidad Nacional de Córdoba, Argentina.

⁴ María Rosa Mandrini, investigadora en Centro Experimental de Vivienda Económica. Investigadora asistente del Consejo Nacional de Investigaciones Científicas y Técnicas (CONICET), en Córdoba, Argentina. Arquitecta y doctora en Arquitectura, Universidad Nacional de San Juan.

⁵ Guadalupe Huerta, investigadora en Centro de Investigación y Estudios sobre Cultura y Sociedad. Becaria doctoral del Consejo Nacional de Investigaciones Científicas y Técnicas (CONICET), en Córdoba, Argentina. Lic. en trabajo social y doctoranda en Estudios Sociales Agrarios, Universidad Nacional de Córdoba.

DEVELANDO TERRITÓRIOS PERIFÉRICOS CAMPESINOS (TPC): EL CASO DE LA CUENCA MEDIA DEL RÍO TUNJUELO EN LA CIUDAD DE BOGOTÁ.

Manuel Enrique Pérez Martínez⁶

Desde una perspectiva Geo-Constructivista, esta contribución busca interpretar ¿Cómo se relacionan la *experiencia material*, las *instancias sociales* y la *imaginación simbólica* de Territorios Periféricos Campesinos (TPC) que develan formas de actuación, consenso y proyección susceptibles de orientar la estructuración de territorios posibles y desarrollables en las Ciudades Contemporáneas? En el estudio participaron 63 mujeres y 77 hombres habitantes de la Cuenca media del río Tunjuelo en la Ciudad de Bogotá⁷, además de funcionarios públicos, microempresarios y gestores comunitarios locales. La metodología implicó la producción de hipótesis etnográficas mediante: i) *levantamiento de cartografía socio-geo-histórica*; ii) un *sistema de georreferenciación* de las transiciones en el uso y coberturas del suelo en el periodo 1940-2014; iii) *localización de un sistema de contradicciones territoriales* que mapea la fricción entre las dinámicas urbano-rurales; iv) caracterización de *Redes Sociales* implicadas en las interacciones institucionales; y por último, se adelantó un trabajo de v) *sistematización e interpretación discursiva* de resultados y prospectivas territoriales.

Palabras Clave: Lugar histórico (es), Territorio ocupado (es), Espacio urbano (es) , Área rural (es), Etnografía (es)

⁶ Doctor en Estudios Territoriales, Magister en Planeación y Administración del Desarrollo Regional y Sociólogo. Profesor y Director del Departamento de Desarrollo Rural y Regional de la Facultad de Estudios Ambientales y Rurales de la Pontificia Universidad Javeriana. manperez@javeriana.edu.co

⁷ Según el Departamento Administrativo Nacional de Estadística (DANE), para el año 2019 la población de la ciudad de Bogotá se aproxima a 7.200.000 personas, de allí se estima que 7.183.131 son habitantes urbanos y 16.869 se encuentran ubicados en suelo rural. Así mismo, los datos de la Secretaría Distrital de Planeación, indican que la capital del país, cuenta con una extensión aproximada de 163.663 Hectáreas, de las cuales, el 25% concentra suelo de uso urbano y el 75% corresponden a la categoría de suelo rural vinculado a la Estructura Ecológica Principal de la ciudad. El caso de estudio in situ se ubica en la cuenca media del río Tunjuelo, jurisdicción de las Localidades de Usme y Ciudad Bolívar en la ciudad de Bogotá Estas dos localidades constituyen el 30,85% del suelo rural de la ciudad, para el caso de Usme con el 19, 24% (9.239 Ha) y Ciudad Bolívar con el 11,61% (5.574 Ha) y en ella habitan aproximadamente 4.354 personas

TERRITORIALIDADES RURALES EN SANTIAGO DEL ESTERO. UNA APROXIMACIÓN A LA CONFIGURACIÓN ESPACIAL DEL HÁBITAT CAMPESINO

*Olivarez, Joaquin Ezequiel⁸
Corvalán, Pablo⁹*

En la provincia de Santiago del Estero, las comunidades campesinas transitan un proceso de organización social que emerge a partir de conflictos de tierra vinculados a la expansión de un modelo agroexportador en sus territorios. La puesta en marcha de tal modelo implica un cambio en la configuración del espacio rural con la introducción de nuevas prácticas industriales, como la deforestación para la producción de monocultivos extensivos, las cuales funcionan de manera contrapuesta a las prácticas locales, productivas y de uso de recursos disponibles en el ambiente. Dicho fenómeno, en la medida que ejerce un nuevo sistema de control sobre el espacio, constituye un factor de riesgo para la permanencia de las familias en sus territorios. En efecto, en este ámbito emergen a partir de la gestión de organizaciones sociales rurales, una serie de reivindicaciones para conservar no solo la tierra que comprende el predio residencial, sino también aquellos elementos que configuran las territorialidades campesinas, ligadas a las formas históricas de habitar el espacio rural en la provincia. Tales formas de habitar, se componen de estrategias diversas, familiares y comunitarias, donde el uso de los recursos disponibles del ambiente natural conforma un sistema para resolver gran parte de sus necesidades, como la construcción edilicia, la producción agropecuaria y forestal, medicinas, energías, etc. Lo cual manifiesta una configuración espacial compleja, conjugando el ámbito doméstico y familiar con el productivo y el comunitario, donde el espacio natural tiene un rol protagónico en términos utilitarios, pero también simbólico, al constituir una parte indisociable de la construcción cultural e identitaria de dichas poblaciones. Por otro lado, la vivienda popular de los sectores rurales de la provincia, denominada el rancho santiagueño, pese a su condición estratégica en la aplicación de tecnologías haciendo uso de lo disponible, adquiere una connotación deficitaria por parte del estado, donde se la categoriza por debajo del umbral asignado a una vivienda adecuada o digna, según la incidencia de determinados indicadores ligados al acceso a infraestructuras de servicios, condiciones de hacinamiento y a la calidad de los materiales de construcción. En efecto, el rancho santiagueño usualmente ha resultado un sinónimo de precariedad para las políticas públicas, que asociado a una situación de atraso en términos de desarrollo social e índices emergentes de pobreza; se le asignan interpretaciones negativas que introducen e institucionalizan un discurso a favor de su erradicación o sustitución. Tal situación refleja un marco de intercambios entre instituciones estatales y la sociedad bajo determinados intereses y proyectos de sociedad en el que se ocultan sistemáticamente los procesos históricos, sociales, tecnológicos, productivos y ambientales del ámbito rural, conformándose en un mecanismo silencioso de exclusión manifiesto discursivamente bajo el formato de ciertos estándares de progreso. Por lo mencionado, este trabajo pretende caracterizar la organización espacial del hábitat campesino de la provincia de Santiago del Estero, respecto a las dinámicas comunitarias, domésticas-productivas, tecnológicas y la relación con el ambiente natural circundante. A su vez, esta investigación busca identificar los conocimientos y saberes sobre las prácticas vinculadas a las formas de resolver las nece-

⁸ Becario Doctoral CONICET- INDES (FHCSyS/UNSE - CONICET). joaquinolivarez.arq@gmail.com

⁹ Estudiante de Lic. en Sociología - FHCSyS/UNSE. pablo.jcorvalan.95@gmail.com

sidades del hábitat en términos constructivos (vivienda, equipamientos productivos e infraestructuras de servicios), productivos (actividad agropecuaria, forestal y empleo de recursos del monte) y reproductivos (salud, alimentación, mantenimiento del espacio).

El abordaje teórico de esta ponencia intenta complejizar la concepción del hábitat rural a partir de las dinámicas espaciales, las configuraciones materiales y las representaciones simbólicas. Desde esta perspectiva, apelamos a los conceptos de espacio, territorio y territorialidades, para comprender los procesos inherentes a los modos de producción del hábitat campesino en relación a las prácticas, saberes locales y vínculos sociales.

Para esta ponencia se consideró el análisis del hábitat campesino de la comunidad Zanjitas, departamento Jiménez, cuyos habitantes forman parte de la asociación civil Unión de Pequeños Productores de Salado Norte. En tal sentido, el argumento de este trabajo se sustenta a partir de los resultados obtenidos en trabajo de campo, donde la construcción de los datos provienen de las siguientes fuentes: entrevistas, observaciones participantes y observaciones sistemáticas. El registro mediante entrevistas se desarrolló en instancias de participación colectiva y de visitas a los hogares de familias de la comunidad, en las cuales se profundizó sobre la espacialidad de las prácticas tanto en las domésticas/productivas/comunitarias, como en las constructivas. A partir de las observaciones sistemáticas sobre el hábitat se registró la planimetría arquitectónica de los espacios domésticos, peri-domiciliares, infraestructuras de servicios, equipamientos productivos y los artefactos/objetos, como un complemento necesario para el análisis de espacialidad de los modos de habitar de las familias, las características de las tecnologías implementadas y la relación hábitat- medio natural. En simultáneo a los registros mencionados, las observaciones participantes ligadas a la convivencia con los sujetos/objetos investigados, permitieron evidenciar las pautas de comportamientos en relación a los usos cotidianos del espacio y el desarrollo de las prácticas de producción y reproducción de las familias, así como también bien, el registro de saberes, prácticas y tecnologías vinculadas a la producción del hábitat.

Las principales reflexiones de este trabajo giran en torno a la configuración espacial del hábitat campesino, donde la vivienda y el predio que le rodea, se constituyen en una superposición indivisible de comportamientos sociales, tecnológicos, productivos, ecológicos y económicos. De este modo, las conclusiones de esta ponencia manifiestan que los principios de adaptabilidad a las condiciones ambientales manifiestos en las aplicaciones tecnológicas, responden a la construcción de una cultura indisociable e interdependiente de su entorno, produciendo territorios diferenciales. A su vez, la configuración del hábitat campesino, en tanto comprende intrínsecamente al territorio en un despliegue de prácticas de autosuficiencia y descapitalización, contribuye a la permanencia de este sector social en la Provincia.

Palabras claves: espacio rural; prácticas campesinas; rancho santiagueño; UPSSAN; vivienda rural

A PRODUÇÃO DE MORADIA RURAL A PARTIR DOS REASSENTAMENTOS DE ATINGIDOS POR BARRAGENS NO BRASIL

Steffens, Gessica¹⁰

Sulzbacher, Aline Weber¹¹

Em linhas gerais, pode-se afirmar que a América Latina, no conjunto mundial, enquadra-se como fornecedora de matéria-prima para países considerados desenvolvidos e a legitimação desse papel fornecedor se materializa nos plantios de extensas áreas de monocultura, construção de grandes empreendimentos, tais como usinas hidrelétricas, linhas de transmissão, minerodutos, barragens de rejeitos ou outros. Essa concepção de mundo considera a natureza apenas como recurso a ser explorado e os seres humanos que moram nessas áreas como passíveis de remoção, o que desencadeia inúmeros conflitos sociais e territoriais, que normalmente perduram por anos. Seguindo as estruturas destes monopólios, foi sendo moldado ao longo do tempo o que chamamos de modelo energético brasileiro. Amparado em discurso desenvolvimentista, com legitimidade do Estado, financiamento público e de capital privado, é de uma lucratividade exorbitante e intencionalmente desconsidera ou minimiza os passivos ambientais e sociais que causa em todo território que se instala. No que tange especificamente ao setor elétrico, o relatório do Conselho de Defesa dos Direitos da Pessoa Humana (CDDPH)¹² com estudos entre 2006 e 2010, em diversas regiões do país¹³, apontou que na construção de barragens e hidrelétricas no Brasil há um padrão vigente de violação de direitos humanos, são eles:

1) Direito à informação e à participação; 2) Direito à liberdade de reunião, associação e expressão; 3) Direito ao trabalho e a um padrão digno de vida; 4) **Direito à moradia adequada**; 5) Direito à educação; 6) Direito a um ambiente saudável e à saúde; 7) Direito à melhoria contínua das condições de vida; 8) **Direito à plena reparação das perdas**; 9) Direito à justa negociação, tratamento isonômico, conforme critérios transparentes e coletivamente acordados; 10) Direito de ir e vir; 11) Direito às práticas e aos modos de vida tradicionais, assim como ao acesso e preservação de bens culturais, materiais e imateriais; 12) Direito dos povos indígenas, quilombolas e tradicionais; 13) Direito de grupos vulneráveis à proteção especial; 14) Direito de acesso à justiça e à razoável duração do processo judicial; 15) Direito à reparação por perdas passadas; 16) Direito de proteção à família e aos laços de solidariedade social ou comunitária. (CDDPH, 2010, p. 7 e 8 - **grifos nossos**).

Considerando as violações históricas de direitos humanos sofridas pelas populações atingidas por barragens no Brasil, este trabalho busca focar no direito humano de moradia adequada e nas for-

¹⁰ Mestra em Estudos Rurais pela UFVJM/MG. E-mail: gesticasteffens@gmail.com

¹¹ Dra. em Geografia, docente no Programa de Pós-Graduação Interdisciplinar em Estudos Rurais – UFVJM/MG. E-mail: sulzba@gmail.com

¹² Em 2014, o CDDPH foi transformado em Conselho Nacional dos Direitos Humanos (CNDH), pela Lei Federal nº 12.986. Tem por finalidade a promoção e a defesa dos direitos humanos (sejam os direitos e garantias fundamentais, individuais, coletivos ou sociais previstos na Constituição Federal, sejam aqueles previstos nos tratados e atos internacionais ratificados pelo Brasil), mediante ações preventivas, protetivas, reparadoras e sancionadoras das condutas e situações de ameaça ou violação desses direitos. O conselho possui composição paritária entre órgãos do Estado (11 representantes ao todo: do governo federal, congresso, senado, magistrados, DPU, PF e PGR) e Sociedade Civil (11 representantes, sendo OAB, CNMP e nove eleitos) (CDDPH, 2010, p. 9).

¹³ Os casos elencados para ser investigados em maior profundidade foram: Barragem de Acauá; nas Pequenas Centrais Hidrelétricas (PCHs) de Emboque e Fumaça; e nas Usinas Hidrelétricas (UHEs) Foz do Chapecó, Tucuruí, Canabrava e Aimorés.

mas como este direito humano se materializa (ou não) quando da necessidade de um deslocamento compulsório, no projeto, implementação e acompanhamento de um reassentamento. Moldou-se na escrita da dissertação apresentada ao Programa de Pós- Graduação Interdisciplinar em Estudos Rurais, denominada: “Entre o dito e o construído: análise de reassentamento de atingidas/os por barragem no Vale do Jequitinhonha/MG, sob a ótica dos direitos humanos. ”, entre os anos de 2018 a 2020. A pesquisa se debruçou sobre a Barragem de Setúbal, construída em Jenipapo de Minas, interior de Minas Gerais, Brasil e teve por objetivo investigar e analisar a relação entre o modelo energético brasileiro e a violação de direitos humanos no que tange à moradia adequada no reassentamento Agrovila 2, construído em 2008 em Chapada do Norte/MG, onde foram reassentadas 84 famílias oriundas da Comunidade Vargem do Setúbal. Sua composição metodológica, esteve diretamente relacionada com a execução da pesquisa social do Projeto de Pesquisa e Desenvolvimento “D 0632 Veredas Sol e Lares – uma alternativa para o múltiplo aproveitamento energético em reservatórios de usinas hidrelétricas na região do semiárido mineiro”, protagonizado pelo Movimento dos Atingidos por Barragens e executado em parceria com diversas instituições. Além da pesquisa bibliográfica, contou com análise de conteúdo (de documentos da época da construção da barragem e atualidade) e entrevistas com informantes chave. Concluiu-se que a Barragem de Setúbal, que inicialmente enquadrava-se em planos de geração de energia, não foi viável desde as suas primeiras propostas e, atualmente, pouco ou nada atende aos interesses públicos e demandas sociais de abastecimento humano e irrigação. Ocasionou a piora na qualidade de vida das famílias atingidas e a violação de diversos direitos humanos daqueles indivíduos, corroborando assim, com as conclusões dos estudos realizados pelo CDDPH em anos anteriores e legitimando a luta dos atingidos por barragens no Brasil.

Palavras Chave: Moradia Rural; Movimento dos Atingidos por Barragens; Desenvolvimento.

A ESTÉTICA DO RURAL NO AMAZONAS (BRASIL) E AS NOVAS RURALIDADES

Matheus Pinto de Souza¹⁴

Ricardo Gilson da Costa Silva¹⁵

A atualidade tem sido marcada por diversas mudanças nas estruturas socioespaciais que agregam novas dinâmicas aos espaços rural e urbano, tidos quase sempre como dicotômicos. Historicamente o rural foi sendo construído, conceitualmente, de forma marginalizada frente ao espaço urbano sendo de forma recorrente relacionado ao atraso, ao antigo, ao baixo índice populacional, ou seja, o rural compreenderia tudo que não é urbano; Lefebvre (1978), porém, retrata o rural como *continuum*, confrontando às teorias que apontavam a dualidade rural/urbana ou mesmo o fim desses espaços. Noutro sentido, o que se tem observado são distintas formas de produção e apropriação do espaço rural, emergindo múltiplas ruralidade que colocam o campo como centro de novas dinâmicas políticas, econômicas, sociais, exigindo novas maneiras de pensar o rural contemporâneo, assim como da elaboração de políticas públicas voltadas a esse espaço complexo e repleto de novas ressignificações; um rural como forma territorial da vida social (BITOUN; MIRANDA; ARAÚJO, 2015). A estética se materializa a partir da apreensão que o amazônida faz do rural através de suas interações sensoriais com o ambiente natural, onde o rio, a floresta, os animais, assumem papel fundamental para o desenvolvimento das práticas sociais. Neste sentido, as novas ruralidades são compreendidas a partir da pluriatividade e pelo exercício de atividades não-agrícolas, onde a figura do agricultor em tempo integral dá lugar a outras práticas socioeconômicas. Faz-se necessário que observemos as dimensões continentais do estado brasileiro, devendo o território ser analisado de forma ampla e plural. Na Amazônia brasileira, observa-se um rural que se difere das demais regiões do país, por apresentar espacialidades do campo, dos rios e das florestas, onde pulsa a vida lenta do ribeirão, e das comunidades tradicionais, em que a terra e a natureza assumem papéis fundamentais na construção das relações sociais com e no território. Através da observação empírica, associada ao levantamento e análise bibliográfica e documental acerca da temática proposta, objetivamos apontar algumas das mudanças observadas na paisagem rural em municípios do Estado do Amazonas, a saber: Iranduba, Itacoatiara, Humaitá, Presidente Figueiredo, Manacapuru e Silves, considerando suas particularidades sociais, territoriais, econômicas, identificando, ainda, o estabelecimento de novas ruralidades como resultantes do processo de mudança, observados a partir da inserção de novos códigos, práticas e dinâmicas impostas pela globalização, que captura o campo e a floresta. Para tanto, dada toda a complexidade do recorte empírico, buscamos dialogar com autores de outros ramos das ciências sociais, propondo encadeamentos com a teoria geográfica para a construção de análises que deem conta do rural em sua complexidade, expondo a estética deste espaço em sua totalidade. Segundo dados do último Censo Agropecuário (2017), que reúne informações sobre a produção agropecuária, florestal e aquícola do país, no Amazonas houve um crescimento de 21% no número de estabelecimentos rurais entre 2006 e 2017, crescimento que não foi acompanhado pelo número de pessoas residentes e trabalhadores do campo e que, associado ao crescimento da mecanização e aumento do número de grandes propriedades, nos induz a pensar uma dinâmica socio-espacial desigual do rural. Desta forma, tem-se no sul do

¹⁴ Mestrando do Programa de Pós-graduação em Geografia/PPGG/UNIR, Porto Velho, Brasil. E-mail: mpds.geo15@uea.edu.br

¹⁵ Professor da Universidade Federal de Rondônia – UNIR, Porto Velho, Brasil. E-mail: rgilson@unir.br

estado o maior percentual de produção agropecuária; na Região Metropolitana de Manaus (RMM) se concentra a maior parte dos estabelecimentos que se dedicam à criação de aves, sendo os municípios de Manaus, Iranduba, Itacoatiara, Manacapuru e Presidente Figueiredo os maiores produtores do estado. Contudo, a emergência de novas ruralidades encontra-se fundamentada no aumento da preocupação com a conservação dos espaços natureza, bem como o desenvolvimento de outras atividades voltadas a valorização de práticas socioeconômicas no meio rural, que vão além do uso deste espaço para a produção de alimentos em grande escala e que alimenta o setor de exportação, à exemplo das atividades de turismo e da produção familiar (VEIGA, 2004; WANDERLEY, 2009). Ao analisar o espaço rural nos municípios amazonenses, nota-se que estas formas de apropriação encontram-se já consolidadas nas mais diferentes práticas, seja através do ecoturismo, desenvolvido por associações e/ou cooperativas, desenvolvimento do extrativismo e coleta de produtos da floresta, a piscicultura desenvolvida em pequenas propriedades, assim como a agricultura familiar, que tem seu excedente comercializado nas feiras municipais. Contudo, há por parte dos residentes desses municípios uma recorrente reivindicação de suporte técnico e financeiro por parte do Estado, sobretudo quanto à promoção de políticas que facilitem o acesso à programas de incentivo e escoamento da produção, como é o caso dos produtores de abacaxi, da comunidade São Francisco do Caramuri, localizada entre os municípios de Manaus, Rio Preto da Eva e Itacoatiara, evidenciando a necessidade do estabelecimento de diálogos entre as instituições e a população do campo; ainda que haja melhoria em diversos aspectos com a organização comunitária, há também a emergência de novos desafios, fazendo necessário que haja empenho e rapidez na elaboração de estratégias para a promoção da dignidade à essa população; fazer uso de estudos produzidos pelas agências estatais para melhor conhecer o espaço de atuação para melhor atuar frente às reais necessidades.

TRANSFORMACIONES SOCIOESPACIALES ANTE LOS EFECTOS DE LA REESTRUCTURACIÓN SOJERA EN LA ZONA RURAL DE VILLA DEL CARMEN-DURAZNO

Gómez Lombide, Micaela¹⁶

En el marco de una nueva inserción en el mercado internacional los países de América del Sur son objeto de reestructuraciones territoriales para la venta de commodities agrícolas. La expansión de la agricultura que se da en los territorios de Uruguay a principios del s.XX a través de la especialización productiva sojera, significó transformaciones socioespaciales profundas en los territorios donde se desarrolló. Este trabajo tiene como objetivo exponer dichas transformaciones a partir de un estudio de caso de la zona rural de la localidad “Villa del Carmen” en el departamento de Durazno.

Como explican Bianco et al. (2019), en los últimos veinte años la soja; “pasó de ser un cultivo marginal que ocupaba menos de 10.000 hectáreas a fines de los años 90 a posicionarse como cultivo central superando el millón de hectáreas apenas entrados los años 2000” (p.11). Si bien la especialización sojera se inició principalmente en el litoral oeste del país por las características agronómicas de las tierras y su trayectoria productiva, entre otros factores, luego se expandió a regiones que incluso no tenían tradición de producción agrícola. Es el caso del departamento de Durazno (tradicionalmente ganadero), donde se generó una reestructuración territorial a partir de nuevas tecnologías e infraestructura para la producción de soja.

La zona rural de la localidad de Villa del Carmen fue elegida y delimitada en base a un previo análisis cartográfico exploratorio en el que se detectó la presencia y superposición de mayor cantidad de productores familiares (respecto al resto del departamento) y un avance de la soja principalmente entre 2008 y 2014. Asimismo, en el período 2015-2018, se identificó la fase de retracción de la superficie agrícola teniendo como hito la baja del precio internacional de la soja a partir de 2014 lo que repercute en nuevas reestructuraciones en la zona.

La perspectiva predominante en el análisis fue la cualitativa, signada por la realización de un total de dieciséis entrevistas en profundidad a distintos agentes (entre Agosto de 2018 y Febrero de 2019): instituciones y técnicos vinculados a la producción agropecuaria, autoridades locales, referentes de producción familiar y gerentes de empresas vinculadas a la soja. Este relevamiento fue complementado por datos cuantitativos extraídos de los últimos dos Censos Generales Agropecuarios (DIEA), y de Población y Vivienda (INE) correspondiendo específicamente al área de estudio.

Mediante el diálogo entre las distintas fuentes de información se propone el análisis sobre el funcionamiento de los agentes territoriales que actúan en el área de estudio y de sus percepciones sobre los procesos productivos, visualizando las diferentes intencionalidades, proyectos, lógicas y modelos de desarrollo.

Al utilizar la categoría “usos del territorio” el trabajo se basa en conceptualizaciones de autores como Cataia (2010) y Silveira (2008) que destacan la existencia de diferentes formas de accionar en el espacio por parte de los agentes. Estos utilizan y organizan los recursos y las técnicas de acuerdo a distintas intencionalidades y relaciones de poder. Se vincula a su vez esta categoría analítica con la

¹⁶ Departamento de Ciencias Sociales de Facultad de Agronomía, Universidad de la República. E-mail: micalagomezlom@gmail.com

conceptualización del territorio como recurso y como abrigo (Haesbaert, 2013) teniendo en cuenta que en las dinámicas de transformación del espacio se da un “continuum” entre el valor funcional y simbólico del territorio.

Se destacan entonces las siguientes consideraciones finales: por un lado se identificaron diferentes usos del territorio en cada fase de la expansión agrícola que permitieron visualizar una profundización del uso corporativo del territorio asociado al modelo del agronegocio sojero.

Esta lógica de producción vinculada a la expansión de la agricultura de secano trajo aparejada, en su forma de explotación de los recursos, la demanda de inversiones ya sea en servicios como en insumos, de la mano de la valorización de la tierra, que afecta la permanencia de productores con pequeños capitales. En el análisis intercensal del área de estudio se evidencian rasgos de concentración de la tierra en el período estudiado.

A su vez, se considera que las estrategias empresariales signadas por la flexibilidad obtenida a través de mecanismos de inversión vinculados a instrumentos financieros propios del actual período y de figuras como las de la tercerización de servicios, facilitaron la rápida entrada y salida de agentes empresariales extranjeros en el territorio. De esa forma, las transformaciones socioespaciales implicaron la complejización de la estructura social agraria a través de nuevos agentes involucrados en el circuito espacial productivo, como ser la aparición de la figura del contratista así como contratos de medianería en la producción familiar. Por otro lado, se observa el arraigo cultural de la producción familiar con la producción ganadera ovina así como percepciones sobre el endeudamiento e incertidumbre de contratistas y productores en la fase de retracción de la soja.

Se percibe por lo tanto que los usos del territorio se dan a partir de distintas relaciones de apropiación y dominación, ya que los elementos traídos en entrevistas sobre la producción familiar en la zona de estudio destacan el “valor de uso del territorio” (su valor simbólico) (Haesbaert, 2013), a partir de la valorización de su modo de vida y arraigo identitario que se reflejan en otras decisiones sobre las formas de producir.

Esto lleva a la discusión epistemológica sobre la necesidad de enfocar las múltiples territorialidades, las distintas relaciones de apropiación y dominación, entrelazadas por múltiples relaciones de poder.

Palabras Clave: agronegocio, soja, estructura social agraria, múltiples territorios.

PERSPECTIVAS DE UM TRABALHO DE CAMPO: VISITA AO ASSENTAMENTO DO MST EM PONTÃO-RS

*Pereira, Stéfany*¹⁷

*Golinski, Mariana Farina*¹⁸

O presente resumo se propõe a relatar o trabalho de campo realizado no ano de 2018 na disciplina de Geografia Rural pela Universidade Federal da Fronteira Sul, na cidade de Pontão, no Rio Grande do Sul, Brasil. Essa cidade de quase 4 mil habitantes, aparentemente, não tem nada que a difere de outras da Região Noroeste do Estado Rio Grandense, pois o cenário que vemos é o mesmo por quase todo o perímetro rural deste, sem muitas mudanças no relevo, paisagem, vegetação e utilização da terra. Entretanto, ao pesquisar mais a fundo algumas questões, podemos ver que a história da cidade é peculiar e interessante, desde sua formação até sua emancipação e o assentamento presente ali atualmente, foi o marco para o surgimento do MST (Movimento dos Trabalhadores Rurais Sem Terra), quando por exemplo, em 1985, cerca de 2500 famílias (quase 10 mil pessoas) ocuparam a fazenda Annoni, que era um dos maiores latifúndios improdutivos da época. Uma cidade carregada de simbolismos de luta diária pelo uso apropriado da terra e do território.

O objetivo deste trabalho visa expor como, na atualidade, se comportam as guerras por territórios por parte daqueles com muitas terras improdutivas e daqueles que, utilizando uma expressão forte “não tem onde cair morto”. Conjuntamente a isso, alinhar como a formação do movimento do MST ganhou força ao decorrer dos anos no Brasil e como é a luta diária dos assentamentos e acampamentos que enfrentam tantas barreiras, dando enfoque principalmente a localidade que tivemos a oportunidade de visitar em trabalho de campo. E, para além disso, as conquistas e vitórias desse grupo de pessoas e movimento, principalmente pela vitória e realização do Instituto Educar no município, que é administrada pelo MST. As metodologias utilizadas na pesquisa/resumo foram trabalho de campo na localidade citada, pesquisas e leituras bibliográficas e questionário aberto informal com as pessoas que ali viviam/vivem em comunidade. Como referências e base para compreender a questão agrária e o campo, utilizamos para fundamentar nosso trabalho e pesquisa: Flamarion Alves Dutra e Enéas Rente Ferreira (2009), Massilon J. Araújo (2007), Jan Douwe Van Der Ploeg (2009, 2018), Caio Prado Júnior (1981), José Graziano da Silva e Verena Stolcke (1981), Paul Singer (1973), Orlando Valverde (2006) e, por fim, Lucimar de Fátima dos Santos Vieira e Roberto Verdum (2017). Para fundamentar e entender o Movimento dos Trabalhadores Sem Terra, utilizamos: Diego Carvalhar Belo e Marcos Antônio Pedlowski (2014), B.M Fernandes (1996), e Josene

A. dos Santos (2011). Como compreensão do espaço, do território e territorialidades, utilizamos como base: Milton Santos (1988), Raffestin (1993), Manuel Correia de Andrade (1995), Bernardo Mançano Fernandes (2008) e, por fim, M. J. L. de Souza (1995). E, como compreensão da metodologia na abordagem e coleta de dados qualitativos, utilizamos: M. C.

M. Amorozo e R. B. Viertler (2010). Legitimamos a importância desse trabalho tendo em vista todo sangue derramado e perseguição nos últimos anos em prol do agronegócio desvalorizando totalmente a vida e moradias de pessoas fora da tríplice Latifúndio - Agronegócio - Estado. Durante trabalho de

¹⁷ Universidade Federal da Fronteira Sul, Erechim, Rio Grande do Sul, Brasil.- stefanypereira97@gmail.com

¹⁸ Universidade Federal da Fronteira Sul, Erechim, Rio Grande do Sul, Brasil.- marianafgolinski@gmail.com

campo deste presente resumo, como resultados, observamos as diversidades que existem dentro do meio rural, isto em prática se manifesta no agronegócio, na agricultura familiar, nos camponeses e na própria agroecologia e na própria relação do campo com a cidade. Constatamos então que a paisagem rural não pode ser considerada homogênea e singular, justamente pela sua diversidade. Durante reconhecimento *in loco*, pudemos perceber e entender o que Milton Santos já admitia, a paisagem é heterogênea. E, para, além disso, a paisagem não obtém apenas caráter natural e sem modificações do homem. Tendo todas essas questões em vista, pudemos observar as diferentes paisagens que o campo Sul Rio-Grandense possui e suas diversidades, tanto singulares quanto plurais. Os conflitos de território também se apresentam de forma diversificada e intrínseca, devido as territorialidades já existentes e que geram uma disputa por poder. Pois, território é poder e vice-versa.

Na Geografia Rural, segundo Alves e Ferreira (2009) existem correntes que irão defender a ocupação do espaço agrário pela agricultura moderna e dentro dessa concepção a população rural trabalha para o empresário nas lavouras ou acaba desterritorializando o local, ou seja, comumente conhecido como êxodo rural, desse modo, migrando para os centros urbanos. Percebemos a visível diferença entre Agrária e Rural no que diz respeito às interações sociais, uma vez que a Agrária traz o aspecto tecnicista do campo e a Rural preocupa-se em relacionar o diálogo do/da homem/mulher com o meio e espaço geográfico rural.

Com esse trabalho, tivemos uma percepção e vivência muito aproximada de todos os conflitos e vivências que existem no campo, assim como os movimentos sociais do campo aparecem para tentar mudar essa realidade. E, como o conceito de território é muito presente e latente. Além, de entendermos como quem tem mais manda e quem tem menos não.

Palabras Clave: Disputas, Território, MST, Rural, Utilização da terra

LA COCINA: ESPACIO DE RESISTENCIA MATERIAL Y SIMBÓLICO EN EL HÁBITAT CAMPESINO

Mandrini, María Rosa¹⁹

Cejas, Noelia²⁰

En esta presentación nos interesa pensar sobre las formas de resistencia en los territorios rurales, entendidos como procesos socioterritoriales atravesados por conflictividades macro y micropolíticas, siempre situadas. Las cocinas serán, en esta oportunidad, el espacio privilegiado para pensar las formas de producción del espacio de resistencia de comunidades campesinas.

Bernardo Mançano Fernandes (2009) sostiene que el territorio es disputado en planos materiales e inmateriales. Así, no alcanza pensar los territorios desde las lógicas de gobernanza y sus límites geográfico-políticos, sino que es necesario advertir las pujas por su definición. En ese sentido, identificamos dos lógicas macropolíticas complementarias de asignación de sentido: las políticas públicas y las políticas privadas (Mançano Fernandes, 2009), constitutivas de modelos de desarrollo que causan impactos socioterritoriales, tanto del despojo (Harvey, 2007) como también de resistencia.

Desde el plano macropolítico, destacamos las políticas públicas que conciben el territorio desde perspectivas urbanocéntricas, de corte vivendista, definiendo espacialidades genéricas, desterritorializadas y desterritorializantes. En la provincia de Córdoba, existe una política denominada “Plan de Sustitución de Viviendas Precarias y Eliminación del Mal de Chagas” (PSVP) que supone la destrucción de la vivienda original a cambio de una vivienda nueva. Abordaremos el diseño de estos espacios a fin de esbozar, desde esa clave material, algunas reflexiones sobre el modo en el cual estas intervenciones desterritorializan las formas de habitar campesinas. Por su parte, las políticas privadas que interponen sus definiciones en los territorios rurales pueden ser comprendidas como diferentes y la misma expresión del modelo de desarrollo, que también hace sus marcas espaciales y se vuelve especialmente expresivo en tanto modelo productivo agro-intensivo, centrado en la producción de *commodities*, que avanza desterritorializando las formas de habitar campesinas.

En consonancia con el eje 1 de la mesa, entendemos que la vivienda rural/campesina y concretamente los espacios de cocina constituyen territorios que articulan, soportan, expresan, sitúan, evocan, transforman y reinventan saberes en sus múltiples acepciones domésticas, productivas y colectivas. Lejos de constituirse como espacio de reclusión, o tal vez por ser un espacio que el patriarcado marcó como un sub-lugar, subrayamos el carácter político de los espacios de cocina, espacios de resistencia y de producción de territorio.

Desde la perspectiva micropolítica, encontramos elementos que hacen de la cocina un espacio de resistencia, de reafirmación de identidad (recetas ancestrales, remedios a partir de yuyos en la zona,

¹⁹ Investigadora Asistente en el Centro Experimental de la Vivienda Económica (CEVE) del Consejo Nacional de Investigaciones Científicas y Técnicas (CONICET), Córdoba, Argentina. E-mail: mrmandrini8@gmail.com.

²⁰ Investigadora Adjunta en el Centro Experimental de la Vivienda Económica (CEVE) del Consejo Nacional de Investigaciones Científicas y Técnicas (CONICET), Córdoba, Argentina. E-mail: noelia_cejas@outlook.com



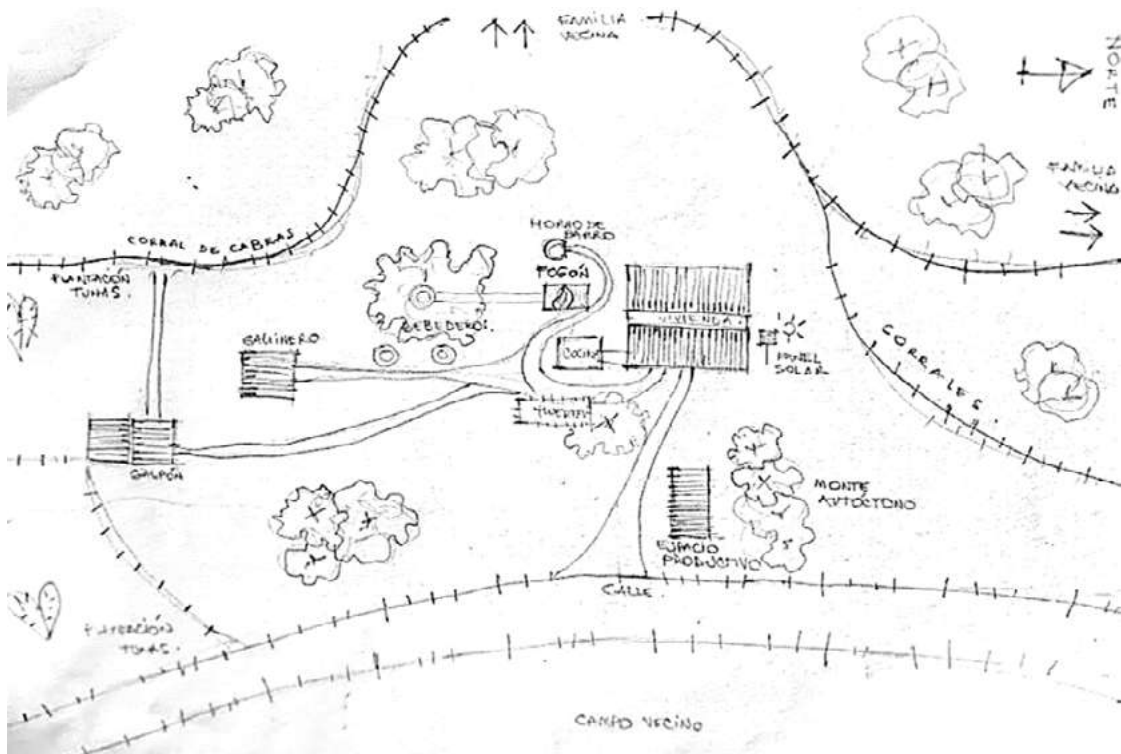
memorias orales sobre usos, formas de cultivo, de cría, tiempos, lunas, climas, ciclos). Es allí donde queremos preguntarnos ¿qué habilitaría un diseño de políticas habitacionales o públicas que reconozcan la especificidad del hábitat rural en clave feminista?

En ese interjuego que va desde lo micro hacia lo macro político, proponemos recuperar una experiencia de investigación en torno a una familia/comunidad en la zona de traslasierra, provincia de Córdoba (Argentina) para analizar los diseños de espacios para cocinar de una vivienda rural de la zona en contrastación con el diseño propuesto desde el PSVP.

Para el análisis de la vivienda identificamos cuatro cortes sincrónicos, dados por hitos constructivos: vivienda original, intervención estatal por medio del PSVP, proyecto de cocinas de alto rendimiento y bajo consumo en articulación con el INTA y, finalmente, adecuación del diseño integral por parte de la familia para vincular los espacios orgánicamente.

Para llevar a cabo ese análisis, presentaremos primero, el sistema de microlugares en el que se inscribe la vivienda analizada, comprendiendo su función como parte de un conjunto más amplio y a fin de observar el devenir de los espacios de cocina en el tiempo (ver fig. 1). También presentaremos un análisis de la vivienda implementada por el PSVP en contraste con el diseño de la vivienda original/vernácula, particularmente dando cuenta de las diferencias en cada tipología de cocina posibilitantes o inhabilitantes de la práctica de cocinar local (ver fig. 2). Focalizaremos en este análisis al momento de la presentación.

Fig. 1. La vivienda como parte de un conjunto de microlugares.



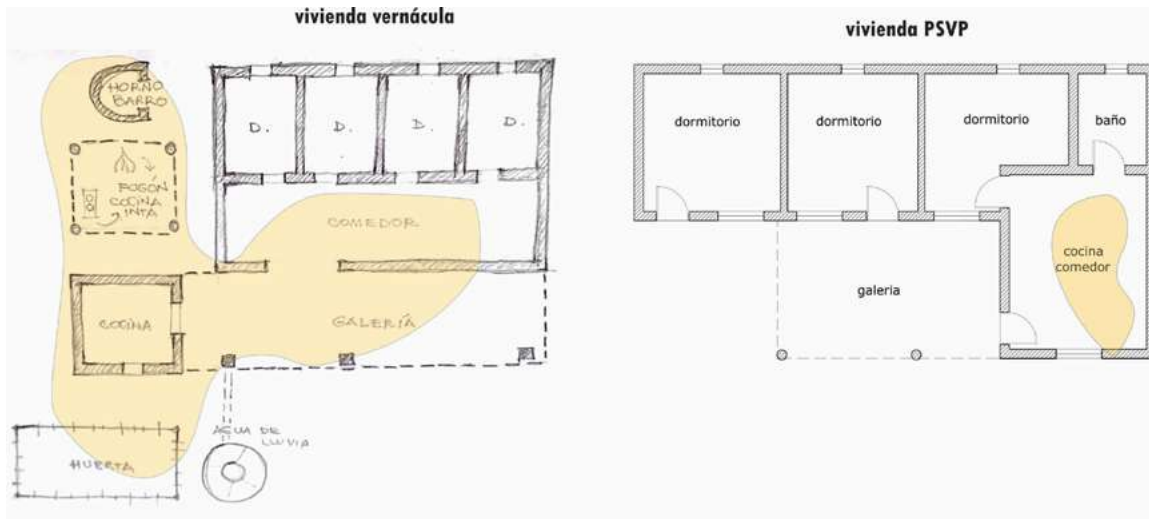


Fig. 2. La práctica de cocinar en la vivienda original y la vivienda del PSVP.

Asimismo, a partir de un relato de prácticas asociadas a la cocina, nos interesa visibilizar la pluralidad de líneas de fuga que toman origen en la cocina, es decir, que nos permiten observar los planos micro y macropolíticos de manera integral.

Entendemos que el modelo moderno colonial y patriarcal, cuya racionalidad se asienta en dicotomías que rápidamente resumiremos aquí en atraso/progreso y que espacialmente se expresan en el par urbano/rural, han reducido lo rural a lo agroindustrial, invisibilizando prácticas productivas de la agricultura familiar. A su vez, las políticas habitacionales rurales construyen miradas sesgadas sobre las formas de habitar rurales/campesinas, acotando sus intervenciones a suplantar tecnologías constructivas y diseños habitacionales que no dialogan con los saberes y las prácticas locales. El mismo Estado, por otra parte, no deja de estimular las formas de producción extractivistas que constituyen la base de su modelo económico.

Recuperando algunos planteamientos de la geografía política feminista (Ojeda, 2021), podemos señalar que la construcción de sujetos y espacios es mutua y está atravesada por el género. En el medio rural, podemos identificar espacios como la parcela, la mina y la plantación, constituyen y son constitutivos de dinámicas de interrelación predominantemente masculinos. En contraposición, encontramos espacios como la huerta, el pozo de agua y el fogón, atravesados predominantemente por lo femenino.

En suma, entendemos que las formas de habitar campesinas encuentran amenazadas sus territorios dado el fomento excepcional que han recibido las formas masculinizadas de producir territorio: el dominio de la naturaleza, antes que una convivencia tendiente a la armonía. Esto marca un aspecto diferencial, que establece modos de relación y modos de entender los territorios radicalmente opuestos. La representación de la tierra como femenina, y por lo tanto disponible para ser explotada, o la infantilización de poblaciones locales tan útiles a su designación como poco aptas para poner a producir la tierra (Ojeda, 2021) son elementos que desandaremos en la exposición extendida.

Palabras claves: producción de espacio, disputas, ecofeminismos, hábitat campesino

AS LIGAS CAMPONESAS EM “A TERRA E O HOMEM NO NORDESTE”: ASPECTOS GEOHISTÓRICOS.

Gomes da Rocha, Gerlane²¹

Dutra Gomes, Rodrigo²²

O presente trabalho tem por objetivo analisar a geohistoricidade das lutas camponesas no Nordeste brasileiro a partir de uma leitura do movimento das Ligas Camponesas. As Ligas Camponesas foram associações de trabalhadores rurais criadas inicialmente no estado de Pernambuco, posteriormente na Paraíba e em outras regiões do Brasil, que exerceram atividade intensa entre 1955 e 1964. Essas Ligas se desenvolveram na região Nordeste, sendo esta região historicamente palco do primeiro contato dos colonizadores europeus que empreenderam nesse território o sistema da monocultura da cana-de-açúcar. Esse processo possibilitou a formação de uma sociedade aristocrática sustentada pela tríade latifúndio, cana de açúcar e escravidão (Freyre, 2004). Dentro dessa lógica de acumulação capitalista surgiram dinâmicas contraditórias representadas pelas lutas camponesas que vieram reivindicar o espaço camponês produzido no campo nordestino. Sob a leitura destas dinâmicas destaca-se que, em 1963, a partir do livro “A terra e o homem no Nordeste,” escrito pelo geógrafo pernambucano Manuel Correia de Andrade, as direções metodológicas referentes ao campesinato nordestino mudam de uma perspectiva ambientalista descritivista para uma discussão que passa a analisar os conflitos e as contradições dessa região. Por isso essa obra é a principal base deste artigo. Os procedimentos metodológicos adotados foram a pesquisa bibliográfica e o levantamento de dados, com as discussões remetendo à aspectos históricos e contemporâneos sobre as Ligas e à estrutura fundiária do Nordeste brasileiro. Nesta direção, sabe-se que o processo de ocupação do litoral nordestino se acentuou em meados do século XVI a partir do cultivo da cana de açúcar. A principal mão de obra explorada por muito tempo foi a escravizada negra. Somente no século XIX o trabalho livre a baixo custo salarial passou a ser expressivo. Nesta conjuntura socioespacial, como consequência do sistema de produção dos engenhos, as famílias camponesas não possuíam terras próprias, recebiam uma pequena parte de terra do engenho para morar, sendo permitindo em alguns casos desenvolver atividades agrícolas de subsistência. Em troca devolviam parte da sua produção ou força de trabalho. Conforme Andrade (1973) essa forma de subordinação se dinamizou na primeira metade do século XX e ficou conhecida como foro. Apesar de legalmente livres, as famílias camponesas mantinham dependência econômica, social e política (territorial) em relação aos proprietários. Durante a década de 1950 ocorre a ampliação dos meios de produção com o avanço acelerado da industrialização para o beneficiamento da cana de açúcar mediante a substituição dos antigos engenhos pelas usinas. Contudo, essa modernização técnica não acompanhou uma modernização do sistema trabalhista e da distribuição de terras. Dessa forma, concorda-se com os apontamentos de Oliveira (2001) sobre o desenvolvimento contraditório e desigual do capitalismo no campo brasileiro. Para atender as demandas territoriais das usinas, as terras dos engenhos foram compradas mudando o sistema de relações territoriais tradicionais, de forma que os camponeses não eram mais necessários. Muitos foram expulsos, pois não possuíam

²¹ Estudante de iniciação científica do curso de licenciatura em geografia da Universidade Federal de Pernambuco. Membro do Grupo de Pesquisa em Epistemologia e História do Pensamento Geográfico. E-mail: gerlanegomesufpe@gmail.com

²² Professor da Universidade Federal de Pernambuco. Programa de Pós-graduação em Geografia - PPGEO. Grupo de Pesquisa em Epistemologia e História do Pensamento Geográfico. Email: rdutrages@gmail.com

documentos comprobatórios de posse das terras. Em resposta a esse cenário de expropriação e exploração do camponês surgiram no Nordeste em 1955 as Ligas Camponesas. A sede inicial desse levante se estruturou com a fundação da Sociedade de Agricultura e de Criação dos Plantadores de Pernambuco, no Engenho Galiléia, localizado na Zona da Mata do município pernambucano de Vitória de Santo Antão (Andrade, 1973). Na época trabalhavam no local cerca de 140 famílias de camponeses em regime de foro. Inicialmente de caráter assistencialista, o movimento surgido no Engenho Galiléia tomou, posteriormente, novos rumos após as repressões que sofreram dos fazendeiros circunvizinhos. Francisco Julião, advogado e deputado estadual do Partido Socialista Brasileiro (PSB), foi quem auxiliou e passou a representar juridicamente as Ligas (Andrade, 1986). Assim as Ligas Camponesas se alastram principalmente nos Estados de Pernambuco e Paraíba recebendo apoio político e visibilidade nacional. Com o desenrolar da luta se consolidaram as quatro principais pautas do movimento: - a luta contra a elevação do foro,- luta contra o cambão (sistema no qual o camponês trabalhava alguns dias sem remuneração), - luta contra a exploração salarial, - e a luta pela reforma agrária. O segundo eixo principal das Ligas Camponesas se estabeleceu em Sapé, na Paraíba, que teve como figura de liderança o camponês João Pedro Teixeira (Targino et al., 2011). A partir daí foram sendo criadas Ligas Camponesas em outros municípios dos Estados da Paraíba e Pernambuco. Esse cenário chamou atenção das forças políticas que temiam um levante popular no campo. Com o golpe de 1964 empreendeu-se uma repressão pelos órgãos estatais de forma mais organizada, assim as lideranças das Ligas Camponesas foram perseguidas, presas e assassinadas. Entre os anos de 1964 e 1971, a maior parte das mortes de camponeses em conflitos no Brasil ocorreram no Nordeste, na intenção de silenciar a ideologia difundida pelas Ligas (Oliveira, 2001). As Ligas Camponesas, enquanto reivindicação difusa espacialmente e unificada, se desfez. Mas como reflexo das lutas travadas nas duas décadas posteriores, surge em 1984, na fase de abertura política do Brasil, o Movimento dos Trabalhadores Rurais Sem Terra, (MST). Atualmente a situação fundiária brasileira continua conflituosa e a reforma agrária reivindicada pelas Ligas Camponesas no século XX não ocorreu. De acordo com o censo agropecuário em 2017, o Brasil tinha 51.203 estabelecimentos com mil hectares ou mais, que representavam somente 1,0% do total, mas concentravam 47,6% da área ocupada pelos estabelecimentos rurais. Houve um aumento de 2,7% da concentração de terras se comparados com os dados do censo anterior de 2006, (IBGE, 2017). Diante desses problemas enfrentados na construção espacial da região Nordeste, Andrade (1973) aponta a organização dos camponeses em cooperativas de produção como um mecanismo de luta contra as explorações presentes no campo. Assim de forma organizada poderiam reivindicar seus direitos e dar visibilidade à questão da reforma agrária e dos conflitos no campo. Estudar como se estabeleceu o processo de formação das Ligas Camponesas pode auxiliar nisso.

Palavras-chaves: Ligas Camponesas, Geohistoricidade, Nordeste Brasileiro.

OS CAFÉS ESPECIAIS E O PERFIL DA MULHER DO CAMPO NA REGIÃO CAPARAÓ – BRASIL

*Aparecida Chambela, Fernanda²³
de Oliveira, Elzira Lúcia²⁴*

Este estudo discute questões sobre a atuação da mulher na produção de cafés especiais em Caparaó, região situada entre os estados de Minas Gerais e Espírito Santo. Para tanto, busca-se analisar o perfil da mulher do campo e a conquista da sua identidade territorial. Abordando métodos qualitativos, cabe destacar a importância de se pesquisar o empoderamento da mulher rural na produção do espaço, tornando-se esse debate cada vez mais relevante para a atualidade.

Introdução

A visibilidade e o reconhecimento da mulher do campo, ainda são desafios enfrentados por muitas trabalhadoras rurais. Ao investigar o tema, percebe-se que a discriminação de gênero atravessa décadas e muitas vezes se manifesta independentemente do contexto histórico e socioeconômico. Nota-se que a mulher que trabalha no campo ainda tem dificuldades de acessar benefícios sociais, vivenciando relações assimétricas proveniente das relações de gênero.

Gradativamente a mulher, vem ampliando suas conquistas por direitos civis, se destacando mesmo que de forma lenta no processo produtivo em diversos setores. Nesse sentido, este artigo investiga o perfil da mulher do campo, que busca sua valorização como produtora rural. Algumas questões se colocam como norteadoras do problema central: O perfil da mulher que trabalha no campo mudou? Se, sim, essa mudança se traduz em avanços na conquista de direitos? O envolvimento no trabalho com alto valor agregado (cafés especiais) tem contribuído para o empoderamento?

Este trabalho se debruça sobre a produção cafeeira na região Caparaó, composta por dezesseis municípios distribuídos nos estados de Minas Gerais e Espírito Santo, que têm se destacado na última década com cafés de qualidade. Nesse contexto, se propõe apresentar os esforços das mulheres na linha de frente dessa produção como cafeicultoras e empreendedoras, cujas atividades não se restringem apenas ao plantio e colheita, mas também à gerência de cafeterias e pousadas fazendo uma associação entre a cafeicultura e a cadeia produtiva do turismo, algo relevante na região em função das belezas naturais.

Objetivo

O objetivo é analisar o perfil da mulher do campo, bem como os desafios que enfrentam em busca da afirmação de uma identidade própria na produção de cafés especiais. Objetiva-se também investigar os aspectos socioeconômicos que permeiam a luta feminina e compreender a ação das mulheres e as escalas de atuação em seu território.

Metodologia

A metodologia conta com pesquisa bibliográfica e documental, trabalho de campo com abordagem qualitativa implementada pelas técnicas de entrevistas em profundidade e grupo focal, que possibili-

²³ Mestre em Geografia pela Universidade Federal Fluminense – fernandachambela@bol.com.br

²⁴ Professora Dra. Adjunta na Universidade Federal Fluminense – elziralucia@globo.com.br

tam constatar aspectos vividos pelas cafeicultoras.

Antecedentes na Literatura

As relações de gênero produzem uma desigual distribuição do poder, privilégios e prestígios, hierarquias, conforme os sexos das pessoas, por isso diz-se que as relações de gênero são relações de poder (BOURDIEU, 2011). Essas relações acabam se estendendo para as áreas do trabalho e ainda se fazem presentes no meio rural, reproduzindo uma situação de discriminação da força de trabalho feminino. Bourdieu (2011) ressalta que é na família que se dá, em primeira instância, a dominação masculina, pois é nela que há a precoce experiência da divisão sexual do trabalho. Na região em análise, observa-se que algumas cafeicultoras participam de concursos regionais e nacionais dos cafés especiais, mas em maioria, esse papel ainda é exercido pelo cônjuge ou pai. O contexto de submissão em que muitas mulheres ainda se encontram acaba por dificultar seu reconhecimento como trabalhadora rural, refletindo uma perda de protagonismo.

A jornada cotidiana da mulher rural é subestimada, uma vez que muitas das atividades exercidas por elas não se enquadram nas categorias reconhecidas formalmente pela sociedade em torno do conceito de trabalho (FARIA, 2009). Tal fato se deve ao ideário de família existente no meio rural, com papéis bem definidos entre os membros, que faz do homem o chefe da família (MEDEIROS, 2008). Brumer (2004) salienta que apesar das mulheres estarem diretamente imbricadas na produção dos alimentos, os homens são considerados responsáveis pelo provimento da família e o trabalho da mulher aparece como “ajuda”.

Sen (2000) considera relevante o investimento em políticas para as mulheres, como indutor da sua inserção na esfera econômica. Para o autor, quando as mulheres têm oportunidades de administrar recursos financeiros junto à família, ampliam-se as condições de bem-estar da mesma, além de contribuir para o empoderamento feminino.

Desde a última década, o Caparaó se diferencia em sua produção cafeeira do plantio à torrefação, cujo cuidado e investimento se traduzem numa vertente agrícola que busca produzir com excelência. No anseio por melhorias, surge por parte dos produtores a necessidade de se especializar sobre adubação, secagem e torrefação. Em alguns casos, tais especializações se dividem entre os membros familiares, incluindo as mulheres, que se tornam responsáveis por determinadas etapas da produção como: seleção dos grãos, torrefação e venda de micro lotes. A divulgação do produto tem aumentado o turismo na região, e conseqüentemente o número de cafeterias e pousadas que funcionam como meio de divulgação dos cafés especiais e das paisagens naturais da região. Com isso, gerações mais jovens têm optado por cursos de curta duração e graduação em agronomia, turismo e administração. Isso permite observar um novo perfil da mulher do campo, despontando com a dinamização de atividades.

Resultados preliminares

A desigualdade de gênero no meio rural viola direitos fundamentais à cidadania e aos objetivos de uma sociedade democrática, tornando-se cada vez mais necessárias abordagens sobre a invisibilidade do trabalho feminino. Desta forma, o reconhecimento da mulher na produção dos cafés especiais, seja em escala regional ou nacional, possibilita a construção de uma identidade territorial, que acaba por potencializar a dinâmica econômica da região. Isso remete a reflexões sobre os desafios das políticas públicas, no que tange particularmente à mulher rural.

Sendo assim, a busca da mulher do campo para se posicionar na cafeicultura, na administração de estabelecimentos comerciais na região e ocupar seu papel de destaque na sociedade, se constitui em um divisor de águas na conquista de sua representatividade. Estudar e compreender as diversas ações

desenvolvidas nesse contexto torna-se cada vez mais relevante para a análise geográfica e para o avanço do conhecimento científico sobre o tema.

Palavras-chave: mulher do campo, cafés, território, empoderamento

LA TERRITORIALIZACIÓN CONUQUERA EN LA VENEZUELA DEL SIGLO XXI

Esquisa Omaña-Guevara²⁵

Jose Luis Omaña-Guevara²⁶

Preguntarnos por la cuestión campesina en Venezuela cobra particular importancia en un contexto en donde la crisis estructural y sistémica se incrementa con las sanciones que sobre Venezuela han impuesto las potencias hegemónicas desde el año 2012, y se conjuga con las consecuencias globales que vienen encarnando los territorios y que se acrecientan con la pandemia causada por el COVID-2019. En las últimas décadas, en la cuestión campesina venezolana vienen confluyendo condiciones ambiguas. Si bien las políticas gubernamentales del estado-nación han considerado al campesinado como sujeto político de la revolución (específicamente en las narrativas sobre seguridad y soberanía alimentaria --aunque atadas a nociones productivistas--, y en los procesos de recuperación de tierras del latifundio y la reconfiguración popular de la cuestión agrícola, impulsado por la Ley de Tierras del 2001), también, para las mismas instituciones del estado, el pueblo campesino ha ocupado y ocupa el lugar de el-la invasor. Así, la familia campesina venezolana, al día de hoy, vive un doble condicionamiento de las narrativas estatales, una ambigua situación de legalidad-ilegalidad que cae sobre sobre sus cuerpos, sus subjetividades y sus territorios.

En Venezuela, la territorialización campesina y la distribución espacial de la propiedad refleja un patrón racial y heteropatriarcalmente estructurado. La inequidad configura un paisaje que se viene produciendo desde la colonia, donde la encomienda y la plantación confluyen con la actual configuración latifundista. Desde entonces, las tierras de mejor calidad han sido burocráticamente adjudicadas a manos de las oligarquías que nunca las trabajó, una burguesía que se produjo y reprodujo con el establecimiento de un modelo de alimentación basado en la importación de alimentos, semillas e insumos. Un modelo basado en los dólares provenientes de la avasallante economía rentista petrolera, que va a definir el estado-nación venezolano desde 1920. Históricamente, las oligarquías venezolanas han absorbido el 99% de esta renta, sin retribuirla a la producción nacional.

En esta larga historia que nos convoca y nos define desde hace ya un siglo, podemos leer las demandas actuales del campesinado venezolano más allá de la cuestión por la titulación de hectáreas. Se trata de complejos y continuados procesos de luchas por el territorio entendido como el espacio que contiene las experiencias y relaciones afectivas (Escobar, Walsh, Ojeda), donde se producen y reproducen espacios, relaciones humanas y naturalezas. Los leemos como procesos que buscan la recuperación de la autonomía y la dignidad. Así el campesinado se construye y se sostiene constantemente en las prácticas diarias, y el territorio se entiende como una manifestación de dinámicos procesos políticos-espaciales que incluyen un entretejido de relaciones situadas con diversos matices y manifestaciones del poder. El campesinado venezolano se territorializa en un proceso dinámico, constante y no concluido, donde no sólo se manifiesta la significación cultural del espacio, sino que reproduce relaciones y prácticas de existencia a múltiples escalas espacio-temporales. Aquí la metáfora del rizoma que propone la ecología política feminista (Itzu, Rochelau) nos aporta una mirada del campesinado y de la territorialización campesina como una red, un tejido que crece por debajo de lo visible, como el hummus que se va

²⁵ Doctorado en Estudios Sociales Agrarios- Universidad Nacional de Córdoba

²⁶ Escuelita decolonial -Universidad Nacional de Córdoba

recreando por dentro de la tierra y expandiendo su potencia de vida.

El tejido campesino-conuquero venezolano lo queremos mirar, desde esta lectura, como hifas de hongos que existen y se comunican por debajo de la tierra. Para leer estas hifas y sus brotes espaciales entendemos la importancia de rastrar los brotes, las historias locales y las geografías, así como los procesos que nos aglutinan en la experiencia compartida. En este trabajo queremos traer tres espacios que son también tejidos y redes de vida: la semilla campesina, lxs maestrxs pueblos y el conuco.

La semilla campesina y maestrxs pueblo

Para un país donde el estado-nación desarrolla una economía de importación, la semilla campesina encarna a la resistencia. En los últimos 15 años esta resistencia se ha hecho visible con la designación popular del “Día de la semilla campesina” en el territorio de Monte Carmelo, estado Lara. Queremos leer esta celebración como un brote de una extendida red que atraviesa la geografía nacional y del Abya Yala. Dentro de esta red de vida encontramos los núcleos de ensemillamiento de semillas de maíz Guanape MFE, producto de mejoramiento local de maestrxs pueblo que brota en respuesta a la escasez inducida y los altos costos de las semillas híbridas que no son accesibles a las comunidades conuqueras, producto del bloqueo económico de los últimos ocho años.

Otro brote similar podemos encontrarlo también en los andes venezolanos, donde semillas soberanas de rubros locales como apio criollo, maíz chiquito, caraotas, arvejas, habas, trigo de altura vienen proliferando gracias a las energías vitales de maestrxs pueblo trujllanxs. También en Barinas, el Instituto Latinoamericano de Agroecología Paulo Freire viene produciendo semillas soberanas para la autogestión y la producción agrícola, gracias a la conjunción de energías de maestrxs pueblo y jóvenes campesinxs en formación agroecológica. Lo que nos interesa estudiar es cómo estos brotes se reproducen, encarnando otras maneras de ser y estar en el mudo, donde la diversidad y la heterogeneidad dan paso a territorios y territorialidades otras, más allá a las diversidades que impone la agenda neoliberal y más allá las diferencias coloniales.

El conuco

El territorio donde estas prácticas encarnan (cobran cuerpo) es el conuco. El conuco es el lugar de la resiliencia, la resistencia y la existencia plena de las semillas y de la familia campesina (familia ampliada más allá del antropocentrismo). El conuco es el lugar de la producción y la reproducción de la vida; es el espacio donde se conjugan las energías místicas de la familia campesina-conuquera. El conuco es también una voluntad comunitaria, no antropocéntrica, de construcción popular de coherencia con y en el presente. Allí se genera un poder para la continuidad de la vida que se pierde de vista. Un poder que protege y reproduce la diversidad biológica y cultural, y que es una gran barrera o un gran filtro contra toda forma de opresión. Es el poder de “comunistar”, como diría un viejo sabio y curioso de la población de Calderas, en el estado Barinas, y que significa “estar en lo común”, o “estar como comunes”, como prójimo. Este “comunistar” permite “estar” en la continua transformación del hacer, que a la vez resguarda el principio biológico de conservación de la vida, pues imita la manera en que se comporta la naturaleza.

CULTURA CAFEEIRA SOB A PERSPECTIVA DA AGRICULTURA FAMILIAR NO TERRITÓRIO DE ALFENAS-MG

Costa, Tamyris Maria Moreira da²⁷

Ao realizar estudos sobre o processo histórico de ocupação e transformação do espaço agrário brasileiro, nota-se que a evolução da cafeicultura no Brasil aconteceu de formagradativa, e embora seja um processo consolidado, não aconteceu de forma homogênea, em todo território nacional, principalmente na região Sudeste.

No município de Alfenas situado no sul de Minas Gerais, bem como o restante do estado, o cultivo da rubiácea influenciou fortemente a economia e cultura além de estar associado a modernização e refuncionalização urbana. Vinculado a esta alta produtividade, com o passar dos anos o café, tornou-se um forte aliado em termos de produção, serviços, geração de emprego e renda familiar, principalmente para os agricultores familiares que investiram na cultura e permaneceram com o cultivo. Para tanto, foi realizada uma análise da conjuntura mineira para compreender o território usado pelos agricultores familiares, através da cultura do café.

Metodologia

Com a finalidade de pesquisar e compreender o espaço e o tempo no território mineiro e as transformações após a inserção da cafeicultura no município de Alfenas, sob a perspectiva da agricultura familiar, esta pesquisa consiste na revisão bibliográfica de textos relacionados aos temas e teorias da geografia agrária e regional, e na coleta de dados secundários no website do IBGE e no INCRA.

Referencial teórico

Para compreender a construção histórica e social, é necessário considerar as características e pessoas envolvidas neste território.

Assim, Haesbaert (2007) esclarece que o território enquanto espaço-tempo-vivido aparece como resultado de processos diversos e complexos produzidos nas tramas materiais e imateriais do cotidiano social, ou seja, na vivência e na identidade das pessoas.

De acordo com a obra de Gasson e Errington (1993 apud ABRAMOVAY, 1997, p. 7) são seis características principais da agricultura familiar: a gestão é feita pelos proprietários; os responsáveis pelo empreendimento estão ligados entre si por laços de parentesco; o trabalho é fundamentalmente familiar; o capital pertence à família; o patrimônio e os ativos são objetos de transferência intergeracional no interior da família e; os membros da família vivem na unidade produtiva.

Deste modo é necessário compreender um pouco da evolução geohistórica do café em Minas Gerais. No período oitocentista, Minas Gerais, possuía grande influência na economia regional com a criação de gado e produção de alimentos. Em meados do século XIX, a cafeicultura modificou gradualmente a paisagem mineira, mas, foi no século XX que ocorreu a transição para a monocultura de exportação. Atualmente, o estado de Minas Gerais é considerado o maior produtor, com 33,46 milhões de sacas de 60kg de café, além de representar 60% do faturamento bruto da cafeicultura nacional (CONAB, 2020).

²⁷ Mestranda do PPGEU-UNIFAL-MG. E-mail: tamyrismoreiracosta@gmail.com

Com a inserção do capitalismo na agricultura brasileira, baseada na Revolução Verde, em 1960, a agricultura entrou em um processo de industrialização e formação de complexos agroindustriais, que evoluiu para agronegócio, denominação adotada pós-década de 1990 tendo como consequência, a exploração e apropriação de terras, que por sua vez comprometeu a permanência dos agricultores familiares no campo, ocasionando um grande êxodo rural. Apesar da dificuldade, uma parte dos agricultores familiares mantiveram-se no campo, resistindo aos ditames do capital, produzindo e gerando sustento para suas famílias. Porém, é necessário frisar, que para manter uma produção de café nos moldes das cooperativas e grandes corporações internacionais que visam o agronegócio, é um trabalho limitado e desafiador.

Assim, desde o plantio até a venda final do café, o saber-fazer do agricultor familiar camponês ainda não se tornou todo mecânico e industrial, este possui um saber-fazer geracional, através da identidade dos produtores familiares e do papel que cada um desempenhaem sua propriedade, esta reprodução social, cultural, o modo de vida, a relação com a terra destes grupos sociais mesclam-se, gerando vida, trabalho e tradição.

A estrutura fundiária das propriedades rurais do Município de Alfenas em 2018, possuíam maior destaque, as propriedades com área de 10 a menos de 25 hectares, com 578 imóveis rurais, enquadra-se no padrão de propriedade rural familiar, segundo o conceito de módulo fiscal do Incra, a área mínima da propriedade familiar é de 1 a 4 módulos fiscais.

Analisando o PIB (Produto Interno Bruto) de Alfenas de 2007 e 2017 no setor agropecuário, este possui um papel importante no desenvolvimento econômico do município, pois está atrelado aos serviços prestados pelas empresas agrícolas, principalmente por atender toda região geográfica imediata de Alfenas.

Conclusão

Levando em consideração os aspectos apresentados, a percepção final para este trabalho foca-se na permanência e resistência dos agricultores e produtores de café que se estabeleceram e continuam a produzir, apesar de uma configuração e organização do espaço agrário condicionada ao agronegócio, o desgaste da instabilidade econômica e contradições que demarcam a preferência e apreciação do produto final das grandes empresas rurais. Muito além de ressaltar esta comparação, é pertinente propor medidas aplicáveis e diligentes para aperfeiçoar a gestão nas propriedades rurais, instigando os agricultores familiares a alcançarem bons resultados na safra do café, investindo e obtendo lucro, além de atingir o objetivo comum que é a valorização e potencialidade do território sul mineiro para a cadeia produtiva do café.

Palavras-chave: Agricultura Familiar; Cafeicultura; Território.

A PERMANÊNCIA DOS JOVENS RURAIS DO MUNICÍPIO DE POÇO FUNDO-MG NA PRODUÇÃO DE CAFÉ ORGÂNICO

Thais de Cássia Silva Lemos²⁸

O êxodo rural tem sido a realidade na maior parte das regiões brasileiras, sendo que o grau de urbanização do país ultrapassa 80%, uma vez que a modernização agrícola e a concentração fundiária têm dificultado a permanência dos agricultores no campo, sobretudo vivendo das atividades agrícolas. Entre os que vem deixando o campo estão os jovens que diante as dificuldades não enxergam oportunidades nos espaços rurais. Isso ocorre pelo não acesso à terra e a não valorização do trabalho realizado no campo, pois estão inseridos no modelo patriarcal e as funções dominadas como importantes e de maior remuneração são nomeadas ao chefe da família, na qual em sua maioria são exercidas pelo pai. A hierarquia por parte da sucessão de jovens está vinculada a submissão, uma categoria recebida como inferioridade relacionadas às relações estabelecidas pela família. Castro (2016) aponta que as jovens mulheres são as que mais sofrem com a inferioridade, pois muitas vezes a herança são destinadas aos jovens homens. Com os interesses dos pais em passar a sucessão aos filhos homens, forçam a saída das filhas mulheres para a cidade a procura de novas oportunidade, o que leva a maior masculinização ao meio rural, fazendo com que as mulheres procurem estudos nos espaços urbanos, como forma de entrar no mercado de trabalho. A saída dos jovens no campo tem preocupado, afinal são os mesmos que darão continuidade na produção de alimentos e os agricultores familiares são os que abastecem os alimentos de todo país.

Muitas dinâmicas explicam o motivo da saída dos jovens do campo, porém mesmo que o número de jovens que permanecem no campo ainda seja inferior, ainda existem vários jovens que permanecem no campo e continuam realizando atividades inicialmente realizadas pelos seus pais. Esse é o caso dos filhos e filhas dos cafeicultores associados da COOPFAM (Cooperativa dos Agricultores Familiares de Poço Fundo e Região), localizada no município de Poço Fundo, pertencente à mesorregião Sul/Sudoeste de Minas Gerais. O referido município possui 15.759 de habitantes, destes 41,8% residem em meio rural. (IBGE, 2010). Porém mesmo com o número inferior da população rural referente a urbana a agricultura familiar é importante elemento para a economia do município, destacando na produção cafeeira. Uma das mais importantes culturas agrícolas que envolvem a agricultura familiar no Brasil é café, sobretudo no Sul de Minas, cuja produção se insere no desenvolvimento regional. É a produção que mantêm o homem no campo, diminuindo o êxodo rural, gerando renda, se tornando uma opção viável para maior parte dos pequenos e médios produtores rurais (Siqueira; Souza; Ponciano, 2011). Na cafeicultura do Sul de Minas, sobretudo, na agricultura familiar, vem ocorrendo um crescimento da preocupação com as questões ambientais, o que tem levado à busca por uma produção sustentável, assim se inserem as produções de café orgânico e especiais, que são produções que não utiliza agrotóxicos o que é um benefício para a saúde e para as questões ambientais. O café orgânico possui maior valorização comercial do que a produção convencional, o que tem contribuído para a permanência dos agricultores no campo e se tornando uma produção viável para os mesmos.

A monopolização do café ocorre no Sul de Minas Gerais e ocupa espaço que inseriu os agricultores familiares no meio de produção. O capital criou formas de se instalar e monopolizar o território e

²⁸ Mestranda em Geografia na Universidade Federal de São João del-Rei – (UFSJ) Thaisdecassiasilvalemos19@gmail.com

com isso os produtores se inserem no meio capitalista como forma de permanência dos mesmos. Afinal a função da terra se alterou na qual já não é o mais suficiente produção apenas para uso próprio e começa a função do valor de troca. As produções de produtos essenciais deixam de ser produzidas pela falta de políticas que valorize a função e produção de alimentos, o que coloca o produtor cada vez mais presente nas dinâmicas de produção capitalista, isso ocorre também no município de Poço Fundo-MG, que os produtos essenciais dão lugar a produção cafeeira. A produção orgânica é mais um mecanismo que se insere no campo, como forma de monopolizar aquele espaço, mesmo que o mesmo possua valorização com seus produtores, é mais uma forma de inserir novas formas de produção no espaço agrário. A COOPFAM, cooperativa do município tem importante papel para inserção da produção orgânica, dando todo o suporte, assim o café orgânico além de contribuir para a permanência dos agricultores no campo, tem valorizado a cooperativa que se destaca no país com a produção cafeeira orgânica. A cooperativa assim cria mecanismos de atender seus cooperados e assim garantido os mesmos no campo e na produção.

Partindo desse pressuposto o objetivo da pesquisa é analisar a inserção dos jovens rurais na cafeicultura familiar, no contexto do município de Poço Fundo no Sul de Minas Gerais, buscando fatores para compreender a relação dos jovens rurais com a cooperativa local (COOPFAM) e compreender as dinâmicas do espaço agrário que os mesmos se inserem. A pesquisa está em andamento e corresponde a uma parte do trabalho de dissertação de mestrado, na qual já foi realizado levantamento dos dados secundários, afim de compreender o espaço agrário de Poço Fundo-MG para uma análise de como se insere a produção cafeeira no município e será realizado a aplicação de alguns questionários para entender as relações dos jovens nas propriedades rurais e suas relações com a cooperativa.

Palavras-chave: Juventude; Agricultura Familiar; Cafeicultura; Cooperativismo.

MUJERES RURALES EN CHILE Y COVID 19: FACTORES QUE INCIDEN EN LA PRECARIEDAD ECONÓMICA Y EN EL AUMENTO DE LABORES POR LA REPRODUCCIÓN SOCIAL. UN ANÁLISIS DESDE LA GEOGRAFÍA ECONÓMICA FEMINISTA.

Patricia Daniela Retama²⁹

La pandemia del COVID 19 ha agudizado las desigualdades que experimentan mujeres urbanas y rurales, las que se han podido diagnosticar en al menos tres dimensiones: los cuidados, el mercado del trabajo y la violencia (Batthyány, Sánchez, 2020). En contextos de cuidado y reproducción social, se denuncia un aumento de esta labor por efectos del teletrabajo, la teleeducación, el cuidado a enfermos(as) y la suma de tareas que esto conlleva al interior del hogar. En términos laborales, la OIT (2020) “estima que, de los 130 millones de trabajadores informales, el 53 por ciento son mujeres, por lo que frente a la situación actual enfrentan mayores riesgos” (Batthyány, Sánchez, 2020. p. 3) y también se ha demostrado el retroceso de la empleabilidad femenina bajo contratos formales. En violencia, diversos organismos internacionales han dado a conocer el aumento de las cifras sobre violencia física, sexual, e incluso de femicidios a nivel Mundial.

En este contexto, la situación de las mujeres rurales en Latinoamérica se agudiza, por ser población que percibe menos ingresos, está expuesta a condiciones socio territoriales particulares (poca conectividad, dificultades para acceder a agua potable rural, escasas redes de apoyo, por mencionar algunos) y la precarización laboral producidas por diferentes industrias. En relación a las condiciones laborales de mujeres rurales en Chile, Ximena Valdés y Sandra Fernández han analizado la feminización de la agroindustria y las relaciones laborales que se han desarrollado bajo este modelo californiano, indicando que la alta feminización de industria frutícola (se compone de un 60% de mujeres), quienes están expuestas a inestabilidad, estacionalidad, vulnerabilidad e informalidad (Valdés, 2015). Por su parte, Sandra Fernández señala que estas industrias asumen que las mujeres poseen cualidades «naturales» para realizar ciertas labores, y no comprenden el carácter social de la organización del trabajo asalariado y doméstico. Por último, sobre los impactos que encarnan las mujeres en sectores rurales por la escasez o inseguridad hídrica, estos serán diversos (afectaran su economía, emocionalidad y espiritualidad) e impactaran de forma diferente por cuestiones geográficas (Bravo y Fragkou, 2019).

Estos esfuerzos han permitido conocer las experiencias de las mujeres en contextos rurales en los últimos años en el país, lo que en conjunto con las organizaciones de mujeres rurales como ANAMURI, han dado cuenta de la agudización de brechas frente a nuevos eventos socio naturales.

A partir de lo anterior, este estudio busca contribuir a la discusión sobre cómo impacta la pandemia en mujeres rurales en Chile y cuáles son los factores que inciden en la percepción de precariedad económica (edad, nivel educacional, etnia, región, etc). Esto será respondido analizando las encuestas “Bienestar General en mujeres 2020: Panorama general de las mujeres durante el COVID 19” aplicada en el mes de julio del 2020 y el estudio “Mujeres en la agricultura familiar campesina en Chile” dada a conocer en febrero del año 2021. Ambas realizadas por el centro de estudios de la Fundación para la Promoción y Desarrollo de la Mujer (PRODEMU, Chile). Profundizando con entrevistas se-

²⁹ Profesora Historia y Geografía, Magíster en Género y Cultura y Estudiante Doctorado Territorio, Espacio y Sociedad, Facultad de Arquitectura y Urbanismo, Universidad de Chile.

miestructuradas a mujeres que desarrollan labores de “agricultura familiar”.

Los primeros hallazgos muestran los cambios sustanciales en la calidad de vida de las mismas mujeres, expresado en la disminución y pérdida de ingresos, el aumento de las labores domésticas no remuneradas, el aumento de la violencia de género y la incertidumbre de su estabilidad económica y emocional en el futuro. Sumado a este factor, el estudio pone especial atención a una población que no participa en labores remuneradas vinculadas al agro u otro tipo de industrias, sino son “emprendedoras y/o dueñas de casa”. Lo anterior, permite argumentar que la promoción de “autonomía económica de las mujeres rurales” (ONU Mujeres 2020), sin programas y apoyos permanentes, puede disminuir o aumentar los riesgos en contextos de crisis sanitaria. Pues la respuesta institucional aboga por la autonomía económica y la capacidad de generar ingresos propios, sin embargo, las mujeres que se autodefinen como pequeñas emprendedoras expresan mayor disminución de sus ingresos.

Lo anterior es analizado desde la geografía de género y la geografía económica, dotando de elementos sobre la situación particular de las mujeres en dichos territorios y ampliando el concepto de trabajo en estos contextos geográficos.

Palabras claves: Mujeres rurales, COVID-19, reproducción social, precarización, geografía económica feminista.

EL METABOLISMO SOCIAL Y SU POTENCIA COMO CATEGORÍA DE ANÁLISIS DE LAS TERRITORIALIDADES CAMPESINAS

Sanchez Aramburo Natalia³⁰

El campesinado es un grupo social que continúa existiendo en la actualidad a pesar de que, debido los avances de la urbanización, la industrialización, la tecnología y la producción de alimentos de forma agroindustrial para muchos estudiosos de la modernidad se encontraba destinado a desaparecer. En este sentido, aunque es innegable el impacto del sistema capitalista en el desplazamiento y expulsión forzada del campesinado de sus territorios a través de lo que David HARVEY (2007) llama acumulación por desposesión, alrededor del mundo y especialmente en los países de la periferia capitalista aún perviven comunidades rurales campesinas, indígenas, tribales, entre otras que desarrollan una relación naturaleza- sociedad culturalmente y fácticamente distinta al impuesta por el capitalismo.

Para el campesinado, el territorio es mucho más que el medio natural en el que habita, porque en el nace y vivencia sus costumbres y tradiciones, reproduciendo una relación con la naturaleza basada en la agricultura familiar o colectiva. De esta forma, para muchas poblaciones y organizaciones campesinas, entre ellas las organizaciones APAG y ACARAGRO³¹ su territorio significa mucho más que un expendio de recursos o una oportunidad de lucro, ya que, tienen una relación de arraigo con la misma. Las territorialidades campesinas de ambas organizaciones son el foco del proyecto de investigación de la maestría que estoy cursando³, debido a que, han avanzado en la última década en el desarrollo de sistemas de producción sostenible de prácticas agroambientales, así como en el reconocimiento y zonificación de su territorio para la protección de áreas de reserva forestal destinadas a la conservación de los ecosistemas naturales y a la protección de cuencas hidrográficas por medio de mecanismos comunitarios de planeamiento territorial y gestión ambiental, construyendo sus territorialidades campesinas en relación con el cuidado de la naturaleza.

La fundamentación teórica de esta investigación será realizada a partir de la herencia teórico- metodológica inspirada en Marx. Una categoría analítica importante para la investigación es la de metabolismo social, propuesta inicialmente por MARX (2009) y desarrollada en las dos últimas décadas por varixs autorxs, como TOLEDO (2008), FOLADORI (2001) y BELLAMY (2000). Respecto al mismo FODALORI menciona que: “Todo el método del materialismo histórico parte de ese concepto, Marx entiende el metabolismo social como el proceso por medio del cual la sociedad humana transforma su naturaleza externa y al hacerlo transforma su naturaleza interna” (2001, p.106).

Ahora bien, se retoman nuevos aportes a la construcción de esta categoría, como la propuesta por Toledo (2008) en la que el metabolismo social se trata de:

³⁰ Trabajadora Social de la Universidad del Valle, Colombia y Maestranda en Geografía de la Universidad Estadual de Río de Janeiro, integrante del Colectivo Trabajo Social Crítico Colombia.

³¹ APAG se refiere a la Asociación de Productores Alternativos Agroecológicos y de Gestión Ambiental del corregimiento de la Gallera en el municipio del Tambo y ACARAGRO, a la Asociación Campesina Red de Reservas Agroambientales en el municipio de Popayán, ambos municipios se ubican en el departamento del Cauca, Colombia. Ambas pertenecen al Comité de Integración del Macizo Colombiano, una confluencia de organizaciones que se ha destacado en los últimos 30 años en su lucha por la defensa del campesinado como sujeto de derechos y de la conservación ambiental en el Macizo Colombiano, en el que nacen los principales ríos de Colombia. Para más información consultar: <https://www.fundecima.org/>

“el conjunto de procesos por medio de los cuales los seres humanos organizados en sociedad, independientemente de su situación en el espacio (formación social) y en el tiempo (momento histórico), se *apropian, circulan, transforman, consumen y excretan*, materiales y/o energías provenientes del mundo natural. (p.3)

En la ponencia abordaré la pertinencia de la categoría de metabolismo social para el análisis y comprensión de las territorialidades campesinas, debido a que las poblaciones campesinas tienen unas dinámicas y metabolismos sociales diferenciados y diversos, permeados por la forma en que construyen sus territorios y por las características del espacio geográfico en que se encuentran. Por ejemplo, en los sectores rurales es clave la disposición adecuada de excretas para no generar contaminación de las fuentes hídricas o del suelo, de acuerdo con TOLEDO (2008) corresponde al momento de excreción del metabolismo social. APAG, una de las organizaciones campesinas en cuestión con el acompañamiento institucional de Parques Nacionales Naturales de Colombia recibieron insumos y orientaciones para la conformación de biodigestores con el fin de tratar adecuadamente el estiércol de los animales que crían, tales como cerdos, gallinas y vacunos para abordar esta situación y reducir la presión que genera el vertimiento de aguas residuales en las fuentes de agua.

Lo anterior es solo un ejemplo de las estrategias que han desarrollado las comunidades campesinas, ya sea, por iniciativa propia o a través del acompañamiento institucional privado o público para permanecer en el territorio aunando esfuerzos por la conservación de la naturaleza. En este sentido la categoría de metabolismo social podría generar nuevas perspectivas de análisis de éstas territorialidades a partir de la comprensión de las formas en que estas comunidades se apropian de los materiales y energías que se encuentran en el medio natural y disponen de ellos desde una apuesta sostenible y de conservación.

A PRÁXIS DO TERRITÓRIO DO CAMPESINATO NO PONTAL DO PARANAPANEMA: CONFLITOS E RESISTÊNCIAS

Maria Aparecida Martins dos Santos³²

Diógenes Rabello²³³

Este artigo traz para o debate os resultados parciais alcançados através no desenvolvimento da pesquisa em nível do mestrado e doutorado pelo Programa de Pós- Graduação em geografia da Faculdade de Ciências e Tecnologia, Universidade Estadual Paulista, campus de Presidente Prudente. Queremos, por meio dele, oferecer discussões pertinentes aos estudos sobre campesinato na região do Pontal do Paranapanema (São Paulo). A região do Pontal do Paranapanema é localizada no extremo oeste do estado de São Paulo, tendo sua formação territorial caracterizada por intensos conflitos de agrários, uma vez que, seu território é compreendido pelo embate de povos indígenas e os primeiros colonizadores, seguido das grilagens de terras (falsificação de documentos para titularização de terras), pela intervenção do Estado que procurava retoma-las (terras devolutas) e pelo processo de ocupação e a luta pela terra. Por isso, estamos entendendo que a ciência geográfica ocupa um lugar importante nas pesquisas científicas sobre os conflitos territoriais agrários que emergem neste território. Estudar a reprodução do campesinato implica, para nós, uma atenção fundamental para as discussões sobre a produção e organização de alimentos, as relações de gênero e comunitárias. Além disso, consideramos importante colocar ao debate a discussão de disputas territoriais e conflitualidade, pois os distintos territórios se formam através de um compromisso ideológico que ora parte na transformação da sociedade e ora para expansão do capitalismo, e, portanto, isso gera diversos conflitos. Partindo do campo enquanto um território, em seu sentido material e de que ele está em constante disputa, de um lado temos o capital que avança cada vez mais com suas formas de controle para manter a hegemonia com base na concentração de terras, exploração de mão-de-obra camponesa e degradação ambiental, desapropriações, violência, etc. De outro, temos o campesinato constituindo uma força de resistência, organizado no âmbito dos movimentos sociais, que tem suas relações construídas através da solidariedade, da agroecologia e na preservação ambiental, do trabalho de base familiar, etc.

Nesta pesquisa, pudemos identificar que, no Pontal do Paranapanema, o avanço desenfreado do monocultivo da cana-de-açúcar tem ocasionado significativos prejuízos para a transição agroecológica. A prática de pulverização mecânica e especialmente aérea, tem se colocado como uma das maiores dificuldades para a reprodução das alternativas de agricultura socialmente mais justa e ambientalmente mais equilibrada. Diante disso, valiosas experiências que as famílias camponesas vêm construindo nos encontros cotidianos e inerentes à presença do agrohídronegócio canavieiro, abre espaço para a criação de coletividade no processo de transição, quando os diversos sujeitos se unem para permanecer lutando pela mudança da estrutura fundiária e do modelo de agricultura. De outro lado, temos outro modelo de agricultura com bases na agroecologia. A agroecologia enquanto prática tradicional

³² Mestranda no Programa de Pós-Graduação em Geografia da Universidade Estadual Paulista – Júlio de Mesquita Filho – UNESP *campus* de Presidente Prudente. Membro do Centro de Estudos de Geografia do Trabalho – CEGET e Centro dos Estados de Ambiente, Trabalho e Saúde (CETAS).

³³ Doutorando no Programa de Pós-Graduação em Geografia da Universidade Estadual Paulista – Júlio de Mesquita Filho – UNESP *campus* de Presidente Prudente. Membro do Centro de Estudos de Geografia do Trabalho – CEGET e Centro dos Estados de Ambiente, Trabalho e Saúde (CETAS).

de trabalho com a terra além de estratégia de resistência dos sujeitos do campo, para a manutenção no território e da sua identidade, também é a marca do papel social e ontológico do campesinato para a produção de alimentos para a classe trabalhadora. Isto é, partimos da hipótese de que a agroecologia oferece recursos materiais e políticos para que os trabalhadores camponeses, de acordo com suas especificidades identitárias, produzam resistência em seus territórios através da produção de alimentos, das manifestações culturais, organizações comunitárias e outras formas de organização coletivas. Esta resistência é entendida, todavia no âmbito do conjunto das estratégias políticas e cotidianas adotadas para a reprodução dos sujeitos, de acordo com os referenciais que eles estabelecem para si mesmos. Esses elementos, nos demonstram a materialização do território das camponesas e camponeses da região do Pontal do Paranapanema é marcado por conflitos e resistências, é um compromisso contra o capitalismo, contra as opressões, as violências, as políticas neoliberais, o patriarcado e o racismo vindo nessas dimensões uma estratégia de resistência e enfretamento para se emancipar no território em disputa. E a defesa do território, não somente para elas, mas pra toda classe trabalhadora do campo e da cidade sem distinção de gênero, classe e cor.

REPRESENTACIONES DEL HÁBITAT RURAL EN MEDIOS DE COMUNICACIÓN MASIVA EN CÓRDOBA (ARGENTINA) Y URUGUAY

Virginia Martínez Coenda³⁴

María Inés Sesma³⁵

Descripción y justificación del tema/problema

Tanto en la provincia de Córdoba (Argentina) como en Uruguay, las políticas públicas orientadas a atender la cuestión de la habitabilidad rural parten de la misma premisa: la vivienda vernácula rural (llamada “rancho”) es insalubre -puesto que induce la transmisión de la enfermedad del Chagas- y atrasada -puesto que no se adecúa a las modalidades constructivas que los materiales industriales proporcionan- (Sesma y Martínez Coenda, 2019; Martínez Coenda, 2020).

De allí que el Plan de Desarrollo del Noroeste Cordobés (PDNC), implementado por el gobierno de Córdoba desde el año 2000, y el Movimiento para la Erradicación de la Vivienda Insalubre Rural (MEVIR), implementado por el gobierno de Uruguay desde el año 1967, persiguen el objetivo de erradicar la vivienda vernácula rural a partir del mismo *modus operandi*: sustituyéndolas por viviendas construidas con materiales industriales.

El hábitat rural puede pensarse como la espacialidad donde se desenvuelve y reproduce el modo de vida campesino siendo la vivienda rural un elemento central de aquel espacio. Indagar en las maneras en las que se representa el hábitat rural en el discurso público deviene fundamental puesto que es en la disputa por esas representaciones donde radica la capacidad performativa del discurso sobre las prácticas sociales (Sesma, 2019); en otras palabras, la forma en que el hábitat rural sea representado determinará las intervenciones legítimamente posibles de hacer sobre él.

Para Foucault, el discurso funciona como una tecnología de poder que entrama relaciones sociales. En ese sentido, permite legitimar perspectivas de mundo, distinguiendo lo verdadero de lo falso, lo central de lo periférico, lo relevante de lo irrelevante. El discurso hegemónico es aquel que en un contexto determinado prevalece y representa la verdad de quienes controlan y tienen poder. Esta verdad está fundamentada en el saber que se ha logrado imponer, es decir, está dicho desde el poder. En la actualidad, no es ninguna novedad decir que una de las instituciones más influyentes en la construcción y control discursivo de esos “regímenes de verdad” (Foucault, 1979) son los medios masivos de comunicación.

Raymond Williams (2000), plantea que los medios masivos de comunicación realizan una mediación³⁶ a menudo orientada a distorsionar la realidad y por ello, constituyen instituciones clave en las sociedades capitalistas a las que hay que prestar especialmente atención. En consonancia con esto, la teoría de la Agenda – Setting, plantea que la comprensión de la realidad que tienen las personas, es modificada por los medios; de esta manera las personas incluyen o excluyen de sus conocimientos, lo que los medios incluyen o excluyen de su contenido. Dentro de lo que las personas incluyen, la

³⁴ Doctora en Estudios Sociales de América Latina (FCS-UNC, Argentina). Becaria posdoctoral (CAP-UDELAR, Uruguay). Miembro del Grupo Interdisciplinario de Estudios sobre Hábitat (GIEH). mumymartinez@gmail.com

³⁵ Doctora en Estudios Sociales de América Latina (FCS-UNC, Argentina). Becaria posdoctoral (CEVE- CONICET, Argentina). Miembro del Grupo Interdisciplinario de Estudios Sobre Hábitat (GIEH). ine.sesma@gmail.com

³⁶ Por mediaciones se entiende “el acto de intervenir entre dos partes para efectuar/afectar una relación entre ellas; el acto de canalizar un saber social y unos valores culturales hacia una audiencia a través de una instancia institucional” (John Hartley (1997) en Morales, 2019)

importancia atribuida a cada tema, acontecimiento o problema está directamente vinculada a la que los medios les atribuyen. A esto se suma que, los medios proporcionan, además de este listado de noticias/temas, las categorías que permitan a los sujetos organizar esas noticias/temas en un conjunto de conocimientos significativos (Morales, 2019). Es decir, los medios omiten o minimizan cierta información, ponen en evidencia y vinculan entre sí otras perspectivas, jerarquizan a algunas, y con ello buscan generar en el público una imagen de la realidad que se integra a la imagen que los sujetos ya poseen en función de sus propios valores, creencias, percepciones pre-existentes y la de sus grupos de pertenencia.

En base a lo argumentado, la hipótesis de trabajo que planteamos es que la información presentada en los medios de comunicación masiva acerca del hábitat rural, tanto en Córdoba como en Uruguay, afianzan, consolidan y refuerzan la construcción de sentidos con la que se aborda esta problemática en los instrumentos regulatorios destinados al mejoramiento habitacional en las áreas rurales de ambos lugares. Por esta razón, el análisis de las mediaciones entre la información presente en los medios y las definiciones presentes en los instrumentos van a abonar a los avances que se están produciendo en conceptualizaciones que habiliten la comprensión de las problemáticas vinculadas al hábitat desde una perspectiva integral.

Objetivos

Promover un espacio de análisis, reflexión, sistematización y registro en torno a las representaciones sobre hábitat rural presentes en los medios de comunicación masiva en la provincia de Córdoba (Argentina) y en Uruguay.

Promover el conocimiento crítico e interdisciplinario sobre las representaciones sobre sujetos, objetos, conceptos y estrategias esgrimidas en torno al hábitat rural en los medios de comunicación masiva.

Abordaje teórico-metodológico

En relación a los medios que tratan información acerca del hábitat rural en los dos casos a analizar, podemos distinguir entre dos tipos. Por un lado, los medios masivos de información en general (prensa gráfica, radio, televisión y redes sociales) locales. Por otro lado, el aparato mediático del gobierno (provincial para el caso de Córdoba y nacional para el caso de Uruguay) que cuenta con varios medios de difusión tales como canales de youtube, redes sociales, spots publicitarios, gacetillas de prensa, entre otros. Para desarrollar los objetivos propuestos, recopilaremos, analizaremos y sistematizaremos discursos sobre hábitat rural atendiendo a las fuentes previamente mencionadas.

Palabras clave: hábitat rural; medios/mediaciones/discursos mediáticos; PDNC; MEVIR; representaciones

POLÍTICAS HABITACIONALES Y AUTOCONSTRUCCIÓN EN LA PRODUCCIÓN DE TERRITORIOS RURALES

Lagarejo, Juan³⁷

En esta ponencia indagaremos sobre un tipo de política habitacional denominada por “auto-construcción de los usuarios” en la que se inscriben distintos programas estatales. Y, según consideramos están diseñados y planificados desde una lógica de pensamiento urbano céntrico. Nos preguntamos sobre la trayectoria histórica de estas políticas, atendiendo al surgimiento y desenlace de las mismas, identificando los fundamentos, posiciones y críticas que reúnen: ¿en qué contexto surge como estrategia institucional y estatal la auto-construcción de viviendas?

¿Quiénes han sido sus promotores y con qué argumentos? ¿Qué críticas suscitan y por qué? ¿En qué espacios se ejecutan las mismas y con qué lógicas?

Junto a la indagación crítica del componente de auto-construcción tomamos otro elemento que opera como uno de sus fundamentos y es el concepto de necesidades mínimas o básicas (NBI). Reconocemos como supuesto, que ambos elementos están definidos a partir de un “prisma urbano” que se despliega en la ciudad y se repliega en los territorios rurales, sin mediaciones vinculadas al entorno, prevaleciendo un saber-poder productivista que deslegitima otros modos de habitar históricos y los condiciona con el otorgamiento del recurso y la direccionalidad de su uso, con indicadores que no consideran la diversidad de realidades, tecnologías y necesidades presentes (Ortiz Bergia, Salomón, 2017; Garay, 2019).

El análisis nos permitirá abordar el caso del “Plan Vida Digna”, programa de mejoramiento habitacional que desde el año 2010 existe en la Provincia de Córdoba, focalizado hacia los sectores de mayores niveles de pobreza según indicadores de NBI. El mismo, consiste en un subsidio para compra de materiales a ser destinados en la construcción de un cuarto de baño o una habitación dormitorio, sin incluir el costo de mano de obra, quedando como responsabilidad de los destinatarios mediante la “auto-construcción”. Este programa, junto a políticas como “vivienda semilla” y “erradicación de ranchos” constituye, en el marco del “Plan de Desarrollo del Norte y Oeste Cordobés”, la respuesta habitacional del estado provincial para la región noroeste de Córdoba, que entendemos como territorio rural con presencia histórica del campesinado.

La producción del “consenso Auto-construcción /Auto-ayuda (AC/AA)”

La producción habitacional por auto-construcción total o parcial (mediante mejoramientos), promovida por el Estado es una estrategia de intervención sobre el hábitat con un recorrido histórico de al menos unas cuatro décadas, vinculada en mayor medida a los contextos de las periferias urbanas de las grandes ciudades del capitalismo periférico, principalmente latinoamericanas. No obstante, en el transcurso de los últimos años, políticas de este tipo han alcanzado territorios y comunidades rurales, muchas de ellas conformadas a partir de un tipo de vida, con estrategias de producción y reproducción social inscriptas al interior del “hábitat campesino” u “hábitat rural”, disímil a las configuraciones espaciales, residenciales y organizativas del barrio, villa o asentamiento urbano (Cejás, Mandrini,

³⁷ Licenciado en Trabajo Social. Maestrando en Gestión y Desarrollo Habitacional (FAUD-UNC). Docente e investigador FCS-UNC, Becario Secyt-UNC, Integrante del GIEH. juan.lagarejo@unc.edu.ar

Laria, 2019; Vanoli, Mandrini, 2021; Garay, 2019).

En los estudios habitacionales de América Latina distintas/os autoras/es consideran, a partir de un orden cronológico, a la auto-construcción al interior del conjunto de las políticas denominadas de “segunda generación” o “descentralizadas”, las cuáles se diferencian de sus antecesoras, aquellas de “primer generación” o de tipo “central-sectorial”. En éstas últimas, el Estado juega un rol de constructor y proveedor de la vivienda como “dinamizador de la economía”, mediante respuestas industriales, masivas, planificadas por expertos y con la financiación de la oferta respondiendo a los intereses del sector industrial concentrado. Por el contrario, las políticas de “segunda generación” parten de modalidades de intervención y gestión diversificadas, con el financiamiento de la demanda y un rol del Estado que se torna de constructor a “facilitador” de los procesos habitacionales y las actividades relacionadas con la construcción por parte del sector privado (Sepúlveda Ocampo y Fernández Wagner, 2006; Rodulfo, 2010; Lentini, 2008).

En este proceso, consideramos como hito a la Declaración de Vancouver de 1976, emitida por la primer Conferencia de las Naciones Unidas sobre Asentamientos Humanos, que contiene entre sus directrices a los “programas guiados de autoayuda y acción comunitaria” y el llamamiento a la participación efectiva de toda la población con “arreglos técnicos que faciliten el uso de tecnologías para maximizar el empleo productivo” (Naciones Unidas, 1976).

Así mismo, es notable la influencia de antecedentes vinculados con la Alianza para el Progreso, en su modo de intervención política en América Latina y el predominio de ideas de pensadores como Jonh F. C. Turner, arquitecto inglés promotor de la arquitectura participativa e involucramiento de los usuarios en la producción de su vivienda. De esta manera se torna dominante un discurso de “auto-ayuda asistida” por sobre el tipo de políticas central-sectorial, canalizando la participación popular mediante los modelos de “auto-construcción y auto-ayuda” configurándose un nuevo “consenso” de políticas al respecto, que serán promovidas por organismos internacionales de crédito tales como BM, BIRE, BID y adoptadas por los diversos estados (Kozak, 2016; Martinez, Sesma, Vanoli, Quevedo, 2018).

Críticas y debates abiertos

Desde los enfoques habitacionales estructuralistas surgen las principales críticas al “consenso AC/AA”. Algunos de sus exponentes como Rod Burgess y Emilio Pradilla plantean que el Estado se torna en agente capitalista explotando la fuerza de trabajo y apropiándose de la plusvalía. Lo dicen pensando en las clases subalternas, los aglomerados urbanos y las políticas públicas: *“la auto-construcción de estos medios de consumo colectivo sirven al Estado para que los grupos ‘de bajos ingresos inviertan en su construcción un trabajo adicional resultante de la prolongación de su jornada de trabajo más allá de lo normal (con consecuencias particulares sobre el consumo y la subsistencia de estos grupos)’”* (Pradilla Cobos, 1987, p. 27). Ahora bien, histórica y culturalmente en los espacios rurales la auto-construcción espontánea es la forma tradicional de provisión de vivienda de la población, es decir, aquella que no responde necesariamente a un programa estatal, ni a relaciones capitalistas de producción, al estar guiada por los propios procesos productivos del campesinado, y adquiere otras connotaciones y características que en la ciudad: *“La vivienda campesina debe ser interpretada como un ítem más del autoconsumo campesino y su proceso de producción debe ser interpretado a partir de la lógica de la reproducción campesina. No debe ser comprendido a partir de las mismas relaciones de producción de la vivienda social urbana”*. (Lenzi, 2017 p.91). No obstante, el campesinado no se encuentra aislado del modelo de acumulación capitalista y las relaciones de poder que se plasman en los territorios, interfieren, modifican y someten las lógicas de organización y reproducción campesinas.

Para continuar líneas de análisis, nos preguntamos si las políticas por auto-construcción no representan una expresión más de lo que, desde corrientes de análisis marxista, se denominan “mecanismos de subsunción del campesinado al capital”, ya que inciden en la lógica de producción y reproducción de la vida del campesinado (Paz, 2016; Lenzi, 2017). Creemos que los principales componentes de estas políticas operan en la diferenciación de los espacios construidos para el trabajo y para la residencia, siguiendo un modelo funcionalista de “ordenamiento” urbano y capitalista que “regulariza” el territorio en función de la propiedad, el disciplinamiento de la mano de obra y los circuitos de acumulación capitalista.

Palabras Clave: Políticas habitacionales, Auto-construcción, Territorios Rurales

CREACIÓN DE BARRIOS DE VIVIENDA ESTATALES. DESARRAIGOS Y RUPTURAS

Garay, Ana³⁸

Los ámbitos rurales han sido considerados históricamente como espacios de producción de la materia prima y se caracterizan por la concentración de la tierra, la expansión del modelo agroindustrial y los modos de producción altamente intensivos, lo que profundizan la problemática de falta de acceso al hábitat digno de las comunidades indígenas, campesinos/as y pobladores/as rurales (Cejas, 2020). Las políticas públicas habitacionales³⁹ que se implementan en estos ámbitos, también se sostienen desde una perspectiva centrada en el plano material y mercantilista, priorizando la producción de vivienda completa (llave en mano), que se sostiene a través de un proceso de gestión centralizada. La misma institucionaliza el abordaje cuantitativo del déficit habitacional bajo una mirada de desarrollo moderna, unificadora de realidades, se gestionan a través de los Institutos Provinciales de Vivienda (IPV) y son construidas, en mayor proporción, por constructoras privadas y, en menor, por cooperativas de trabajo, gobiernos municipales o comunales.

Este trabajo se enmarca en dos barrios de intervención estatal, situados en la localidad tucumana de Piedrabuena (departamento Burreyacu) y tiene por objetivo analizar la incidencia de esta política pública habitacional en la configuración del territorio. El mismo se aborda mediante una metodología cualitativa, trabajando con entrevistas semi – estructuradas en las cuales se indagan acerca del proceso de adquisición y de producción, las características de la vivienda (antigua y actual), las actividades y los modos de vida previos al acceso a la misma y las percepciones.

El pueblo de Piedrabuena se encuentra a 3,5 km. de la provincia de Santiago del Estero y nació a partir de una estación del ramal C-8 del Ferrocarril Belgrano, inaugurada en 1909, hoy en desuso⁴⁰. A partir de la década del 80 se inicia un proceso de concentración de la población rural dispersa en esta localidad y el consecuente despoblamiento de las localidades menores, el cual fue acompañado por la implementación de políticas públicas: construcción de barrios de vivienda e infraestructura de salud y educación. A partir de los 90 se intensificaron las actividades productivas agrícolas para exportación, lo que produjo un importante avance de los grandes y medianos productores sobre esta zona y con esto.

La construcción de viviendas de promoción pública en esta localidad se llevó a cabo por el Instituto Provincial de la Vivienda con personal de la comuna y respondieron a dos proyectos diferentes, que se sitúan en terrenos aledaños sobre la ex ruta 34 alrededor de una plaza pública (figura 1).

³⁸ Pertenencia institucional: Instituto de Estudios para el Desarrollo Social (INDES, FHCSyS/UNSE-CONICET). E-mail: la_garay@hotmail.com

³⁹ La política de vivienda se concibe como el conjunto de decisiones y acciones (directas e indirectas) del estado en materia habitacional, según el mandato que ha recibido de la población, teniendo en cuenta las diferencias existentes en relación con el poder y las características y funcionamiento del sistema político, y en busca de resoluciones adecuadas a las necesidades y problemas existentes (Gargantini, 2012).

⁴⁰ El retiro del ferrocarril se realizó en dos etapas: el de pasajeros hace 48 años (1970) y el de carga hace 30 años aproximadamente (década del 80).

Figura 1: Ubicación e imágenes de las viviendas



Fuente: Garay, 2018

La mayoría de las personas entrevistadas, vivían en Villa María o dispersos por el territorio comunal, no tenían electricidad ni agua potable en sus lugares de origen. Por lo tanto, en todas las entrevistas surgen apreciaciones positivas sobre lo que este cambio significó en la vida de las familias en cuanto a la mejora en sus condiciones de vida y habitar, principalmente relacionado con el acceso a servicios básicos y la disminución de casos con la enfermedad del Chagas. El hecho de tener agua por red o locales agrupados y nucleados son aspectos de la vivienda que los pobladores valoran positivamente. Sin embargo, la implementación de estos barrios tuvo como consecuencia la desterritorialización de la población que vivía dispersa en el territorio y la ruptura entre la relación dialéctica de la parcela productiva y la vivienda, reterritorializándose en estos barrios y modificando la relación con el “campo”, existiendo nostalgia por esta vida que incluía criar de animales y sembrar, lo que las dimensiones de los lotes actuales no permiten realizar. “Aquí no podemos tener animales ni sembrar nada porque se molestan los vecinos y si entra a la finca, el finquero los mata porque ya es propiedad privada” (entrevista, 05/07/17).

Respecto a los modos de habitar que promueven estas experiencias desarrolladas se observa la ruptura del vínculo entre la vivienda, la tierra y el trabajo, siendo esta la principal característica de la vivienda rural (Sánchez Quintanar y Jiménez Rosas, 2009). Las mismas fomentan la urbanización, la consolidación de pueblos rurales y la transformación de las prácticas culturales como consecuencia de experiencias de relocalización. Además, no se consideran otras problemáticas que surgen como consecuencia del hábitat concentrado, la mayor densidad que se promueve y los desmontes masivos, tales como: el mayor impacto en las inundaciones, la presencia de basurales, la calidad del agua, el uso masivo de agrotóxicos en los cultivos y las fumigaciones, entre otros.

Respecto a la materialidad, se llevaron a cabo desde una visión higienista, alejándose de las viviendas rancho e imponiendo un modelo hegemónico de viviendas con “materiales” (ladrillo, hormigón y hierro). A su vez, el modelo de vivienda IPV, no responde a las condiciones climáticas de estas zonas y no reconoce las características de las familias rurales.

En síntesis, las mismas no resolvieron integralmente las problemáticas del hábitat, y por el contrario, la implementación de políticas públicas higienistas y urbanas, tuvieron como daño colateral la creación de una nueva necesidad, inexistente en la población, la cual tiene en cuenta un ideal de progreso devenido en la pérdida de costumbres propias de la población como las construcciones de adobe y las prácticas agrícolas – ganaderas de la misma, y principalmente genera dependencia con el mercado.

RELACIONES DE FUERZA Y PLEGAMIENTOS IDENTITARIOS: LA INTERVENCIÓN SOCIAL DEL ESTADO EN EL TERRITORIO RURAL

Ordóñez, María de los Ángeles⁴¹

Expresaremos conclusiones de la tesis de maestría “Aportes a una pedagogía del trabajo: prácticas pedagógicas y construcción de identidades en organizaciones solidarias de la Economía Popular de Córdoba”. Desde un enfoque socio-antropológico con énfasis en la “perspectiva del actor” (Guber, 2004) construiremos una etnografía de la organización “Nuestras Grajas Unidas” (NGU en adelante). NGU formada por 12 familias de la Pampa de Pocho (Traslasierra, Córdoba) cuenta con un proceso organizativo de 10 años. Sus integrantes viven de su fuerza de trabajo en su propio predio y, en algunos casos, complementan sus ingresos con trabajo asalariado para terceros. Se organizan en torno a jornadas de trabajo comunitario, donde cada miembro aporta trabajo no remunerado con dinero ni “en especies”. Poseen reuniones periódicas y realizan actividades “técnico productivas, relacionadas con la infraestructura básica en el medio rural, de formación, de organización y gestión de recursos”⁴².

El trabajo de campo (Guber, 2004 y Rockwell, 2009) complementó diversas estrategias metodológicas cualitativas: método biográfico (Sautu, 1999 en Kornblit, 2007); observaciones participantes (Guber, 2004); análisis de documentos (Nacuzzi, 2002) y de producciones comunicacionales y redes sociales (Gergen, 2007). Aunque no es una Investigación Acción Participativa (Fals Borda, 1978 y 1981), retomamos planteos centrales de este “modelo metodológico, epistemológico y ético” (Montero, 2006:122) latinoamericano y propusimos talleres participativos de reflexión junto a integrantes de la organización.

Enfocaremos en uno de los objetivos de la investigación: reconocer y analizar la construcción de identidades laborales novedosas que realizan miembros de NGU, pudiendo prefigurar un tipo de trabajador/a diferente de los clásicos. Recuperando la experiencia del grupo de trabajo comunitario⁴³ NGU, analizamos sus construcciones identitarias considerando las *relaciones de fuerza del Afuera* que se encuentran presentes en la constitución del *Adentro* formando *pliegues* (Deleuze, 2015). Indagaremos sobre procesos identitarios como dimensión clave para comprender las tensiones y disputas en los territorios rurales.

Con tensiones y contradicciones las prácticas colectivas cotidianas realizadas para la producción y organización de NGU son fundantes de nuevos saberes, subjetividades e identidades colectivas (Guelman, 2009), involucrando el desarrollo de prácticas pedagógicas y estrategias para la construcción y puesta en circulación en el espacio público de autonarrativas identitarias (Ordóñez, 2019). Este sujeto colectivo despliega estrategias de disputa por las partes de lo común en el ámbito de la justicia social (Fraser, 2008), combinando luchas y resistencias por la redistribución de recursos y el reconocimiento identitario. El territorio contiene estos procesos, relaciones y tensiones, al mismo tiempo que comprende elementos de la naturaleza y espacios producidos por las relaciones sociales (Mançano Fernandes, 2005).

Por sus particularidades ambientales, la Pampa de Pocho permite el predominio de la actividad ga-

⁴¹ Facultad de Ciencias de la Comunicación, Secretaría de Ciencia y Técnica, Universidad Nacional de Córdoba. maryordonez@gmail.com

⁴² Cartilla de presentación de NGU.

⁴³ Ídem.

nadera y pequeñas chacras de cultivos (Maggi, 2015). Históricamente se generaron transformaciones a partir de la inmigración europea de inicios del siglo XX y la posterior introducción del “paquete tecnológico” (soja transgénica, siembra directa, aplicación de agrotóxicos), cuya extensión y relativo éxito fue posible por la construcción del Camino de Las Altas Cumbres habilitando la conexión con la “ruta de la soja” (Maggi, 2015). Estos eventos implicaron el ingreso al agronegocio provocando reconfiguraciones del sistema productivo, desaparición de familias campesinas y agricultoras y fuertes procesos de concentración de tierras (Maggi, 2015).

Para analizar las relaciones de fuerza, centramos la mirada sobre las políticas públicas, en tanto “formas de intervención social del Estado” (Becerra y Tomatis, 2015) que implican acciones y omisiones, y su correspondiente institucionalización e impacto en el territorio. Retomaremos legislaciones vigentes y políticas implementadas por instituciones nacionales (Ministerio de Agroindustria, INTA, Secretaría de Agricultura Familiar) y provinciales (Dirección de Producción Agropecuaria Familiar de Córdoba) durante el periodo que abarca la historia de la organización. En el análisis encontramos ocho plegamientos, uno de ellos implican cierta “*relación fundacional*”⁴⁴ de NGU con el Estado provincial, ya que comenzó a reunirse por la posibilidad de presentar un proyecto de financiamiento en el marco del Programa para el Desarrollo de Áreas Rurales.

Reconocemos relaciones de fuerza interesantes al recuperar legislaciones implementadas durante el último período presidencial de Fernández de Kirchner: creación de la Secretaría de Agricultura Familiar (SAF), sanción de la Ley 27.118 de Agricultura Familiar, creación del Registro Nacional de Agricultura Familiar (RENAF) e implementación del Monotributo Social Agropecuario (MSA) gratuito. Por un lado, los plegamientos se relacionan con disputas por la redistribución de recursos, la propia organización visualiza desigualdades ante las cuales el Estado tendría un rol “equilibrador” para garantizar un acceso más justo⁴⁵. Las formas de redistribución de la riqueza no son iguales en todos los períodos, por cuestiones de extensión sólo mencionaremos que las intervenciones del macrismo marcaron una menor presencia del Estado en detrimento del reconocimiento y la consiguiente redistribución equitativa de recursos. Por otro lado, observamos pliegues vinculados a disputas en el campo identitario, que implican, un doble reconocimiento del Estado: implícito, en el trabajo de sus representantes en el territorio; y explícito, en los registros como el RENAF y el MSA. Las legislaciones creadas generan delimitaciones legales a las cuales NGU busca adecuarse “instrumentalmente” sin anular las identidades que han construido históricamente.

Otras relaciones de fuerza se vinculan a los impactos del agronegocio en la zona, un plegamiento se presenta como reacción, prácticas y saberes que NGU pone en juego dentro de un proceso de transición hacia la Agroecología (Maggi, 2015) en pos de la subsistencia de su forma de vida y producción. El “*nosotros/as*” se construye en relación a la *otredad*, marcando carencias y virtudes en relación a los actores que representan al agronegocio en el territorio. Las narrativas identitarias expresan oposición a ese *otro* y a su vez, se manifiestan en “*espejo*”⁴⁶. Al auto nombrarse como “pequeños/as productores/as” la figura reflejada en el espejo es la de los/as “*grandes productores/as*”⁴⁷, sujeto presentado en el espacio público como exitoso, con acceso a capital y tecnología. Inclusive, este reflejo pone de manifiesto identidades que aspiran a *ser parte* de este sector y reconocerse más en ese *otro* que en el *nosotros/as*.

Los trabajos como asalariados/as y cuentapropistas que son desarrollados por integrantes de NGU manifiestan cierta dualidad identitaria y un último plegamiento, pues “*dentro*” de la organización

⁴⁴ Entrevista a Diego, miembro de NGU.

⁴⁵ Nota de campo: Taller de reflexión sobre conclusiones preliminares.

⁴⁶ Metáfora recuperada en entrevista a Diego, miembro de NGU y planteada en el taller de reflexión sobre conclusiones preliminares.

⁴⁷ Ídem

expresan identidades de trabajadores/as comunitarios y “fuera” de trabajadores asalariados o cuentapropistas. En clave de relaciones de fuerza, las formas de intervención estatales demandan a los sujetos diversificar estrategias de supervivencia asumiendo diferentes formas de ser trabajadores/as simultáneamente.

Lo expresado ayuda a comprender la complejidad y el carácter móvil de las construcciones identitarias atravesadas por relaciones de fuerza y narrativas en tensión, expresando la relación de disputas por el reconocimiento y la distribución de recursos presentes en las políticas públicas. Las políticas públicas analizadas mantienen una visión desigual y subsidiaria de la AF, no cuestionan el modelo productivo ni las estructuras del régimen social de acumulación, sino que apuestan a fortalecerlo.

Palabras clave: Agricultura familiar y campesina, pliegues identitarios, relaciones de fuerza, intervención social del Estado.

EVALUACIÓN DE LA TECNOLOGÍA DE SUPERADOBE PARA FACILITAR EL ACCESO A LA VIVIENDA SOCIAL EN EL ÁMBITO RURAL EN URUGUAY

Stephanie García⁴⁸

Al igual que el trabajo, la salud o la educación, la habitación es una necesidad básica que requiere de satisfactores físico-espaciales y psicosociales. Así como la primera clase de satisfactores tiene diferentes escalas espaciales y es construida materialmente, la segunda presenta diferentes niveles de organización psicosocial, construidos culturalmente, para la reproducción biológica y social de la población (Di Paula, 2019). El problema de la vivienda social en América Latina constituye hoy uno de los más importantes con respecto a la facultad de acceso por cuestiones económicas y de su financiación para los diferentes grupos sociales. Es así, que no puede ignorarse a la vivienda como motor de desarrollo económico e inclusión social y su potencial de formar ciudad (Aticardi, 2019). Aquí nace, una de las razones por las cuales se propone la incorporación de una nueva tecnología, desde un enfoque multidisciplinario, para resolver el acceso/mejora al programa de vivienda social, donde se tomará en cuenta el proceso colectivo y de adaptación de las familias intervinientes, dado que la construcción del sujeto colectivo, del nosotros, superando la aislación y el individualismo, es fundamental en el desarrollo posterior de la convivencia en los conjuntos y en la utilización de los bienes comunes (Abbadie et al., 2016). Pretendiendo atender así, los satisfactores antes mencionados. No sólo nos atañe al problema del déficit habitacional de vivienda, también las cuestiones que engloban la salubridad, sustentabilidad y salud poblacional, más allá del confort de sus habitantes, tanto en las ciudades consolidadas, como en las periferias y en el ámbito rural.

La construcción con tierra en Uruguay existe desde la colonia, introducida por inmigrantes europeos, especialmente españoles y portugueses y adaptada a las condiciones locales por el criollo. En un principio se asociaron los sistemas constructivos con tierra en el ámbito rural, como los que propagaban (entre otros) el mal de Chagas, de esta manera surge la necesidad de erradicar la vivienda rural de tierra, por ser insalubre (Ferreiro et al., 2014). Estas concepciones a lo largo de los años fueron denotando una interpretación negativa de la vivienda, del material y del trabajador rural. El gobierno uruguayo debió atender dichos temas y nace en este contexto (junto con otras medidas) el Movimiento de Erradicación de la Vivienda Insalubre Rural (MEVIR) en 1967, como figura de persona pública no estatal, a partir de la Ley No 13.640 y continúa vigente hasta el día de hoy.

Esta concepción de la vivienda rural fue sumamente cuestionada tal como se expresa en un artículo publicado en la revista Vivienda Popular (1998), en donde se estudian una serie de viviendas rurales y se relacionan con el problema rural de Mal de Chagas, demostrando que la infestación (propagación de la *vinchuca*⁴⁹) no dependía de los materiales utilizados para la construcción, sino que surge en función de los revestimientos interiores y de las condiciones favorables o no del ambiente, de los usos, ventilación etc. Y que este mal podría propagarse en viviendas de tierra o ladrillo sin diferenciar. (Ríos Cabrera & Gillnessi, 1998). Evidenciando que las construcciones de tierra son formas viables de construir.

⁴⁸ Arquitecta (FADU, Uruguay). Maestranda en Construcción de Obras de Arquitectura edición 2021-2022. Miembro del Equipo de Evaluación de tecnologías del Instituto de Tecnologías de FADU (grupo interdisciplinario I+D). E-mail: stephanie.farq@gmail.com

⁴⁹ Parásito llamado científicamente *Trypanosoma cruzi* responsable de transmitir la enfermedad de Chagas.

Durante los inicios de MEVIR su labor se centrará en la erradicación de la vivienda insalubre del asalariado rural. Luego ampliará su accionar, trabajando tanto con asalariados rurales como con pequeños productores familiares de bajos recursos⁵⁰(Abbadie et al., 2020). Han implementado varias tecnologías, algunas tradicionales, otras innovadoras, pero no se ha utilizado la tecnología de superadobe. El superadobe se basa en el relleno de bolsas de polietileno con tierra estabilizada⁵¹ y apisonada, colocadas unas encima de otras en forma de hileras con alambre de “púas” entre cada hilera. Formando así paredes/tabiques para soportar una estructura de techo liviana, o cerrándose hacia el centro para formar una cúpula del mismo material. Esta tecnología necesita de pocos materiales, genera menor impacto ambiental, no necesita de grandes transportes por realizarse con tierra del sitio, utiliza máquinas-herramientas de baja escala, y no necesita de mano de obra calificada. Por lo cual tiene potencial para ser utilizada.

En base a lo anterior, la hipótesis planteada es que podría atenderse el problema del acceso a la vivienda social en el ámbito rural mediante la construcción de vivienda unifamiliar por autoconstrucción/ayuda mutua, utilizando la tecnología de domos de superadobe, poniendo en valor a la tierra como material de construcción.

En el presente trabajo, no se difundirán resultados, sino que se compartirán avances/ profundizaciones de dicha investigación, enmarcada en un proyecto presentado ante la comisión de enseñanza de investigación científica (CSIC), de la Universidad de la República (Uruguay).

Objetivos

Analizar desde el punto de vista técnico-constructivo la viabilidad de su aplicación en el ámbito rural del Uruguay en contraste con la normativa existente.

Evaluar en su etapa de pre-ocupación esta tecnología desde la interdisciplinariedad a partir de aspectos físicos, sociales y económicos.

Fomentar el ámbito de reflexión e intercambio, en cuanto a la incorporación de tecnologías basadas en recursos sustentables.

Abordaje metodológico

Un proceso de evaluación integra una serie de juicios y valoraciones técnicas, efectuadas por especialistas en cada una de las disciplinas o campos involucrados, pero también la opinión de los diferentes actores y en particular de los destinatarios. Esta participación de distintos agentes hace necesaria la coordinación de la intervención de cada uno de ellos y la definición clara de las etapas y modalidades a través de las cuales ellos intervienen.

El marco teórico en que se desarrolla este proceso ha sido extensamente trabajado por el equipo del Instituto de Tecnologías y puesto a prueba en diferentes situaciones. Sus lineamientos fundamentales están expuestos en el libro “La Vivienda Social. Evaluación de Programas y Tecnologías” (Gilboa y otros, 1993) y “Vivienda social: Evaluación integral, antes y después” (Alonso et al., 2008); Para este caso en particular se evaluarán los aspectos pre-ocupación.

Palabras clave: MEVIR; superadobe; sustentabilidad; vivienda social; habitar/habitat.

⁵⁰ Con menos de 60 UR de ingreso mensual.

⁵¹ Tierra estabilizada se le llama a la tierra que tiene agregados de cemento, cal o yeso y cumplen la función de evitar deformaciones excesivas.

POLÍTICAS PÚBLICAS HABITACIONALES RURALES / EN ÁMBITOS RURALES: UNA REVISIÓN DE ANTECEDENTES

Macarena Maguna⁵²

En términos administrativos, la política de vivienda se concibe como el conjunto de decisiones y acciones (directas e indirectas) del Estado en materia habitacional condicionada por distintos procesos: según el mandato que ha recibido de la población; teniendo en cuenta las diferencias existentes en relación con el poder; las características y funcionamiento del sistema político; y en búsqueda de resoluciones adecuadas a las necesidades y problemas existentes (Gargantini, 2012). Las soluciones y respuestas en materia habitacional que vienen implementándose desde el Estado han dado prioridad a la producción de vivienda completa (llave en mano). Esta concepción considera que existe un usuario universal que responde a las mismas necesidades, y que tiene las mismas medidas en cualquier ámbito (Garay y Gómez López, en evaluación). Sin embargo, la cuestión de la vivienda para el sector rural plantea problemas de diversa índole. La percepción de la lógica de la VR, requiere, sin lugar a dudas, un enfoque y marco multi e interdisciplinario, ya que se requiere comprender las labores agrícolas en determinados ecosistemas, las relaciones internas y externas de las familias que viven en ellas, y sus relaciones con otras familias, que en conjunto construyen las redes del tejido social de las comunidades rurales. (Sánchez Quintanar et al., 2010). Sin embargo, las políticas habitacionales implementadas evidencian la carencia de dicho enfoque. Es por esto, que esta ponencia tiene por objetivo construir los antecedentes y los discursos sobre las políticas habitacionales en diversos contextos rurales. Para esto, se recurrirá a la búsqueda y sistematización de estudios académicos y análisis de documentos. Las propuestas habitacionales estatales, se llevan a cabo desde una visión higienista/sanitarista, considerando que para resolver las problemáticas de salud particularmente vinculadas con el Mal de Chagas y el Paludismo, se debe producir viviendas con características que se alejan de las viviendas rancho como si fueran antagónicas al concepto de Vivienda Digna (Garay, 2018).

Esto no solo se puede analizar desde los proyectos de estas políticas sino también en los discursos que se elaboran para los actos públicos de entregas de viviendas, donde se evidencia como las viviendas y la inclusión habitacional operan como estrategias ideológicas que niegan la desigualdad estructural (porque el Estado ahora está presente otorgando “viviendas dignas”) y así, clausuran discusiones más amplias como las asociadas a la propiedad de la tierra o al valor afectivo del rancho (Quevedo, 2019). Esta concepción, que inició desde la creación de la Comisión Nacional de Casas Baratas en 1915 (Ballent y Liernur, 2014), impone un modelo hegemónico de viviendas con materiales disponibles en el mercado (ladrillo, hormigón y hierro), creando una nueva necesidad que aumentó la dependencia de los pobladores, ya que impide la autoconstrucción en su totalidad (Garay, 2018). Santiago del Estero se encuentra el “Programa de Viviendas Sociales” del año 2014 enmarcado en el “Programa Nacional de Erradicación de Ranchos, Casas de Adobe, Barro y Paja”. La vivienda estatal propuesta por este Programa responde a una lógica urbana que poco tiene que ver con los modos de vida, idiosincrasia o incluso con la adecuación climática del contexto rural para el que fue diseñada. En la misma línea, en 2006 el gobierno de la Provincia de Córdoba puso en marcha una política

⁵² CONICET/INDES. macarenamaguna@gmail.com

pública habitacional denominada PSVPEMCh (“Plan de Sustitución de Viviendas Precarias y Erradicación del Mal de Chagas”), que años más tarde pasó a formar parte de un plan interministerial denominado PDNC. El objetivo principal del programa consiste, tal como su nombre lo indica, en sustituir las viviendas locales por otras construidas con materiales industrializados, con el objetivo oficial de erradicar el insecto vector causante de la Enfermedad de Chagas. Sesma (2021), realiza un análisis sobre la aplicación de dicho programa en el desarrollo de su tesis doctoral, sosteniendo que: “Podemos observar que desde que se puso en marcha el plan, el gobierno de la provincia ha transmitido y difundido a través de sus prácticas discursivas un régimen de verdad (Foucault, 1979) en torno a la vivienda rural, representada en la figura impugnada del rancho” (Sesma, 2021: 288).

Así también podemos establecer paralelismos con el caso de Tucumán y el “Programa Federal de Vivienda y Mejoramiento del Hábitat de Pueblos Originarios y Rurales”) y Chaco con el “Programa Federal de Mejoramiento de vivienda Mejor Vivir I y II”, entre otros ejemplos.

Como lo han abordado estas diversas líneas de investigación, los procesos de planificación e ideación de políticas públicas han demostrado que estigmatizan a los beneficiarios en lugar de generar la reformulación de saberes valorando modos de vida preexistentes. El común denominador de todos estos casos es la falta de una mirada holística, integradora y alejada de parámetros urbano- céntricos que tenga como eje estructurante el conocimiento previo del hábitat y la vivienda rural, así como sus habitantes y su forma de vida (Garay, 2019; Sesma, et. al, 2018; Mandrini, et. al. 2018; Quevedo, 2019). Teniendo en cuenta la complejidad de aristas que abarca el concepto de Hábitat, es que resulta indispensable el análisis y revisión de las políticas públicas que se aplican actualmente, sobre todo en aquellos contextos donde las desigualdades afectan a los más vulnerables. En este sentido, el derecho a una vivienda en un hábitat libre de estigmas es fundamental, aunque con la perspectiva de evitar la emergencia de nuevas desigualdades entre los propios desfavorecidos (Gledhill, 2010).

Palabras clave: ruralidad; vivienda; territorio; investigaciones; hábitat; políticas habitacionales.

RELACIONES SOCIO-TERRITORIALES MEDIANTE POLÍTICAS DE DESARROLLO RURAL: EL CASO DE UNA COOPERATIVA AGROPECUARIA

Billarino, Rocío del Cielo⁵³

El siguiente trabajo trata sobre los resultados obtenidos en la investigación realizada como tesis de licenciatura en geografía, presentada y aprobada en el año 2019. La misma analiza la relación socio-territorial entre la Cooperativa Agropecuaria e Industrial Valle del Chubut y las políticas de desarrollo rural, dadas por el proyecto Modernización del Sistema de Riego y el Plan Más Pasturas, entre los años 2012 y 2017.

Desde el 2012, en el ejido municipal de Gaiman provincia del Chubut, se ha podido identificar la aplicación de planes de desarrollo e inversiones destinadas al sector rural, orientadas a la producción de pasturas para forrajes, a la actividad ganadera y al sistema de riego y drenaje. También es posible reconocer en dicho espacio la existencia de asociaciones de productores en cooperativas, que se organizan según las actividades que estos realicen, por lo general de tipo agropecuario o fruti-hortícola, como la mencionada en un comienzo.

Ante estas observaciones se abordaron los siguientes interrogantes ¿Cuál o como es el protagonismo de una cooperativa de productores frente a políticas estatales destinadas al sector rural? ¿Existen relaciones entre la cooperativa de estudio y las políticas de desarrollo que se identifican? ¿Cuáles son los objetivos de ambas en un territorio que les es común? ¿Las intervenciones por medio de planes y/o programas al sector rural, son procesos de territorialización dominantes?

Desde una perspectiva geográfica crítica, la categoría de territorio, es entendida no solo como espacio de gobernanza, sino como una totalidad que encierra distintos tipos de territorios (múltiples territorialidades), según la escala y relaciones sociales e intencionalidades encontradas. De esta manera, el análisis considera el vínculo existente entre actores y sujetos que se identifican en el espacio rural y que pueden generar procesos de territorialización, se busca puntos de intercambios, problemáticas o disidencias entre ellos. Los conceptos de cooperativismo y de políticas de desarrollo, son analizados bajo la perspectiva de territorialidad, es decir, diversas maneras de entender, apropiar y transformar el territorio. Esto nos resulta importante tanto para comprender la organización y acción de los productores, como el de las políticas públicas intervinientes, que mediante sus instituciones nacionales y provinciales promueven una determinada perspectiva territorial. A esta situación se le suma la existencia de ciertos organismos internacionales que contribuyen otorgando financiamiento y propuestas teóricas de intervención que vinculan desarrollo y territorio.

Las obras realizadas en el marco del proyecto de Modernización del Sistema de Riego presentan una continuidad mediante la aplicación del Plan Más Pasturas. Estas intervenciones forman parte de la Estrategia Provincial para el Sector Agroalimentario (EPSA), este documento emitido en el 2014, proyecta un “enfoque territorial” de desarrollo rural destinado a la provincia del Chubut. En este marco, el territorio es un componente permanente que debe ser creado y transformado a partir de vínculos institucionales que llegan al productor mediante proyectos, planes, líneas de créditos o aportes no reembolsables.

A partir de esto, las cooperativas son consideradas fundamentales dentro del desarrollo territorial,

⁵³ Lic. En Geografía. Universidad Nacional de la Patagonia San Juan Bosco Rociodelxielo@gmail.com

que en términos teóricos, plantea promover acciones que trasciendan la sectorización por actividad productiva. Por otra parte esta estrategia involucra acciones y actores que no están presentes en el territorio, como es el caso de los organismos internacionales de financiamiento. De esta manera el territorio va adquiriendo las características de quienes tienen un grado de dominio mayor y pueden transformar el mismo.

El Proyecto de Modernización del Sistema de Riego y Plan Más Pasturas, articulados en una estrategia orientada al sector agroalimentario, establecerá determinadas relaciones socio- territoriales con la organización de productores. Sin embargo la ausencia de una participación genuina por parte de la cooperativa y la existencia de desconexión en algunos vínculos tuvieron como consecuencias situaciones de conflictos. Los reclamos que se generaron, se constituyen como una contradicción al enfoque territorial que propone dicha política de desarrollo rural, puesto que la transformación institucional que esta promueve, está planteada con la función de estimular la concertación entre los actores locales.

Palabras Claves: Territorio, desarrollo rural, cooperativas, conflictos



MESA 68

MESA 68: GEOGRAFÍAS DEL HAMBRE Y LA DESIGUALDAD EN EL AGRO LATINOAMERICANO

Coordinadores: González, F., Mosca V., Arredondo, M. P., Rodríguez Muñoz, F. B.

MESA 68: GEOGRAFÍAS DEL HAMBRE Y LA DESIGUALDAD EN EL AGRO LATINOAMERICANO

Coordinadores: González, F.¹,
Mosca V.², Arredondo, M. P.³
Rodríguez Muñoz, F. B.⁴

En la actualidad las disputas simbólicas, materiales y políticas que involucran a los sistemas agroalimentarios de nuestra región han ganado importancia. Junto a ellas, los debates sobre la alimentación y la desigualdad en el agro han emergido con fuerza en el conjunto de las ciencias sociales y los debates públicos. Procesos vinculados a una creciente desposesión territorial de la mano del acaparamiento y la concentración de la tierra a nivel regional que agudizan la creciente desigualdad en la tenencia y uso de la tierra y su estrecha relación con la pérdida de soberanía alimentaria.

Esta situación se ha establecido en un contexto mundial de producción excedentaria de granos, cereales, palma aceitera y demás productos exportables. En ese marco crecen también las resistencias desde los sujetos sociales subalternos del agro latinoamericano (agricultura y economía familiar, campesina, indígena, quilombola, etc) y sus propuestas alternativas de gestión de los espacios agrarios y sus procesos productivos (territorialidades campesinas e interétnicas).

La geografía latinoamericana ha contribuido a la comprensión de estos fenómenos desde los aportes de Josué De Castro, hasta los actuales aportes de la geografía agraria y alimentaria. En esta mesa buscamos debatir aquellos aportes teóricos y metodológicos que nacen desde perspectivas económicas, políticas y culturales y que contribuyen a la comprensión de la desigualdad y las problemáticas agroalimentarias, los regímenes alimentarios y sus impactos en la configuración y ordenamiento espacial del agro latinoamericano; así como propuestas y experiencias alternativas de sistemas agroalimentarios para el abasto, la seguridad, soberanía y autonomía alimentarias.

¹ Instituto de Geografía de la UBA-CONICET.

² Instituto de Geografía de la UBA-CONICET

³ Universidad Externado de Colombia

⁴ Universidad Externado de Colombia

AGRICULTURA FAMILIAR E POLÍTICAS PÚBLICAS NO ESPAÇO RURAL DO NOROESTE FLUMINENSE

Silva, Marco Túlio Morais Velasque⁵

Moreira Santos, Erika Vanessa⁶

O rural é marcado pela diversidade e contradições no tempo e no espaço, principalmente quando se trata do tema da agricultura familiar. O objetivo deste trabalho é de analisar o espaço rural da mesorregião noroeste fluminense à luz da importância da agricultura familiar no século XXI no que tange à estrutura produtiva, fundiária e organização coletiva dos estabelecimentos agropecuários e agricultores familiares. Para alcançar tal objetivo, foram utilizadas técnicas quantiqualitativas, abrangendo levantamento bibliográfico, a coleta e sistematização de dados secundários, no período de 2006 a 2019, referentes à estrutura produtiva, fundiária e de organização coletiva, no Sistema IBGE de Recuperação Automática (SIDRA/IBGE), do Instituto Brasileiro de Geografia e Estatística (IBGE), Serviço Brasileiro de Apoio às Micro e Pequenas Empresas (SEBRAE), Federação das Indústrias do Estado do Rio de Janeiro (FIRJAN) e Emater-RIO e, por fim, a elaboração de material gráfico e cartográfico com os dados socioeconômicos coletados. A agricultura familiar foi reconhecida pelo estado brasileiro como uma categoria com a adoção da política pública a partir do Programa Nacional de Fortalecimento da Agricultura Familiar (PRONAF) e com a promulgação da Lei nº 11.326 - Lei da Agricultura Familiar -, trazendo um novo fôlego para a produção da agricultura familiar, ao mesmo tempo, que os desafios de uma economia globalizada ficam cada vez maiores. A região noroeste fluminense é caracterizada pelos piores indicadores econômicos e sociais e pela menor densidade demográfica do Estado do Rio de Janeiro, além de estar entre as que menos recebem royalties de petróleo. A história da região confunde-se com as sociedades de povos indígenas e os ciclos da cana de açúcar e do café nas grandes fazendas dos séculos XIX e XX, quando a produção de alimentos era baseada na produção familiar organizada nas áreas cedidas pelos fazendeiros para a produção de gêneros alimentícios e os quintais das casas de colonos. Os municípios que compõem a região noroeste fluminense – MRNOF – são Aperibé, Bom Jesus do Itabapoana, Cambuci, Italva, Itaocara, Itaperuna, Laje do Muriaé, Miracema, Natividade, Porciúncula, Santo Antônio de Pádua, São José de Ubá e Varre-Sai. Atualmente, a região está inserida nos circuitos de produção alimentícios de empresas com atuação regional e global e essa característica trouxe novos desafios para a agricultura familiar do noroeste fluminense. A região é a maior bacia leiteira do estado, a maior produtora de café e também grande exportadora de rochas ornamentais, em se tratando exclusivamente dos municípios de Santo Antônio de Pádua e Italva, que competem com os maiores produtores do Brasil. Portanto, observa-se que o território do noroeste fluminense é alvo de uma diversidade de disputas e apresenta uma variedade de contradições no tempo e no espaço. Não poderia ser diferente em seu espaço rural. De acordo com os dados coletados no SIDRA/IBGE, há presença de concentração fundiária na maioria de seus

⁵ Aluno do curso de bacharelado em Geografia na Universidade Federal Fluminense (UFF). Bolsista PIBIC/FAPERJ. Integrante do NERU – Núcleo de Estudos Rurais e Urbanos. E-mail: velasque_marco@id.uff.br

⁶ Professora do Departamento de Geografia de Campos (GRC) e do Programa de Pós-Graduação em Geografia (PPG), Universidade Federal Fluminense (UFF). Integrante do NERU – Núcleo de Estudos Rurais e Urbanos. E-mail: erikamoreira@id.uff.br

municípios, com destaque para os municípios de São José de Ubá, Porciúncula e Miracema, todos com mais de 5,2% de ganho de área pelo grupo de área dos estabelecimentos que possuem 100ha ou mais. O primeiro e o segundo município citados anteriormente são os que apresentaram o maior recuo de participação da mão de obra familiar em sua estrutura produtiva. Na região, em sua maioria, os municípios apresentam concentração de mais de 50% da área total de estabelecimentos no grupo de área de estabelecimentos acima de 100ha. Ainda em relação à estrutura produtiva, lavouras tradicionais da região noroeste fluminense como o milho, arroz e tomate já não são tão proeminentes e sofreram grande redução na área cultivada entre os municípios. Em relação à cultura do café, 72% da produção estadual concentra-se nos municípios de Varre-Sai, Porciúncula e Bom Jesus do Itabapoana, com destaque para a produção cafeeira dos primeiros dois municípios, que vem passando por um processo de especialização da produção para grãos especiais, no sentido da valorização do agricultor. Este processo é resultante das políticas públicas voltadas para a agricultura familiar e da organização coletiva dos agricultores em associações, que trouxe suporte e apoio para a categoria. Em relação à bovinocultura, a produção estadual é pulverizada e os municípios Itaperuna, Bom Jesus do Itabapoana e Cambuci, juntamente com outros oito municípios em outras regiões, são responsáveis por 42% do valor adicionado bruto. Em relação às olerícolas, no noroeste fluminense predomina a produção de frutos e, embora tenha reduzido sua produção praticamente pela metade entre 2006 e 2017, contribui com aproximadamente 8% do valor adicionado bruto do segmento no estado, à frente apenas da região norte. Diante de uma estrutura fundiária concentrada e estrutura produtiva especializada, a região noroeste fluminense destaca-se pela grande presença da agricultura familiar e pela presença de políticas públicas de fortalecimento da categoria e de transferência técnica, como o Pronaf, Programa de Aquisição Alimentar, Programa Nacional de Alimentação Escolar, Rio Rural, Balde Cheio e Frutificar. Na estrutura física de logística da região há dois mercados do produtor, um em São José de Ubá e outro em Itaocara, que, juntos, são responsáveis pela compra institucional de alimentos pelo Programa de Aquisição Alimentar, que repassa, também, alimentos para as escolas públicas (PNAE). Em se tratando do número de agricultores familiares com acesso à Declaração de Aptidão ao Pronaf entre os estabelecimentos familiares o percentual é baixo e está abaixo de 25% do total. Entre 2017 e 2019 o número de DAP ativas aumentou significativamente na grande maioria dos municípios, com destaque para Cambuci e Itaperuna, que foram de pouco mais de 200 ativos para mais de 350.

Palabras clave: agricultura familiar, noroeste fluminense, políticas públicas.

SISTEMAS AGROALIMENTARES NÃO-HEGEMÔNICOS E A EXPERIÊNCIA BRASILEIRA DO PROGRAMA NACIONAL DE ALIMENTAÇÃO ESCOLAR

Lopes, Heloísa Santos Molina⁷

As iniciativas sistemáticas ligadas à alimentação escolar aparecem no Brasil a partir da década de 1930, inseridas em um debate mais amplo sobre a fome. As políticas públicas nacionais voltadas à sua universalização remontam à década de 1950, com a criação do Programa Nacional de Alimentação Escolar (PNAE). A expansão do PNAE foi lenta, mas, na atualidade, é uma das políticas públicas de maior capilaridade, atingindo todos os 5570 municípios brasileiros e atendendo 40 milhões de estudantes. Este trabalho apresenta resultados da análise do PNAE a partir da proposta metodológica de Milton Santos, centrada no uso do território, buscando demonstrar a influência dessa política pública não apenas na alimentação escolar e na soberania alimentar, mas também no uso agrícola do território brasileiro, atuando como um importante instrumento de resistência da agricultura familiar e de povos e comunidades tradicionais frente às racionalidades dos sistemas agroalimentares hegemônicos.

A combinação entre os processos de concentração de terras e de redução das variedades cultivadas resultou em uma padronização do consumo de alimentos, denominada monotonia alimentar. No Brasil, os dez produtos mais consumidos (arroz, feijão, pão francês, carne bovina, frango, banana, leite, refrigerantes, cervejas e açúcar cristal, nessa ordem) são responsáveis por mais de 45% do consumo alimentar per capita.

Assim, se o PNAE sempre foi relevante no combate à fome, no atual contexto, mostra-se também relevante na garantia de alimentação saudável. Essa preocupação ficou evidente em 2009, com a Lei nº 11.947, que redefiniu diretrizes para a alimentação escolar, compreendendo: emprego de alimentos variados, respeito a cultura, tradições e hábitos alimentares saudáveis; educação alimentar e nutricional; controle social através da participação da comunidade; e aquisição de alimentos diretamente da agricultura familiar, priorizando comunidades indígenas e quilombolas, e assentados da reforma agrária. Dessa forma, essa política pública bastante consolidada em relação à alimentação escolar, passou a ser uma política multissetorial, voltada também à agricultura familiar, ao determinar que ao menos 30% dos recursos repassados pelo governo federal aos demais entes federativos fossem destinados à compra de alimentos diretamente da agricultura familiar e de suas organizações.

Essa inflexão do PNAE não se deu sem disputas. Tentativas anteriores de priorização de compras locais para a alimentação escolar já haviam ocorrido, principalmente durante as décadas de 1980 e 1990, mas sem avanços significativos. Em parte esta dificuldade relacionava-se ao poder político e econômico de alguns setores da indústria de alimentos e, em parte, à falta de políticas públicas específicas para a agricultura familiar.

Nesse sentido, o processo de descentralização financeira do PNAE, concluído em 1998, com o estabelecimento de repasses pelo Fundo Nacional de Desenvolvimento da Educação (FNDE) aos entes federativos foi relevante. Também definiu a obrigatoriedade de respeitar hábitos alimentares de cada localidade e a prioridade para produtos da região, como medida para redução de custos.

Na década de 1990 a agricultura familiar passou a figurar enquanto categoria social e política no

⁷Professora do Instituto Federal de Educação, Ciência e Tecnologia de São Paulo (IFSP), doutorando no Programa de Pós-Graduação em Geografia da Universidade Estadual de Campinas (Unicamp). heloisamolina@ifsp.edu.br

sistema normativo brasileiro, em decorrência tanto da mobilização de seus agentes, quanto da forma de considerar sua produção de alimentos, em um contexto em que organismos internacionais como a FAO, ampliavam as preocupações relacionadas à segurança alimentar.

Muitos dos critérios adotados em 2009 pelo PNAE eram implementados em outra política pública, o Programa de Aquisição de Alimentos (PAA). Ambas preveem a possibilidade de efetuar compras por Chamada Pública, dispensando o processo licitatório; que os preços de aquisição dos gêneros alimentícios da agricultura familiar devem respeitar o preço médio pesquisado por, no mínimo, três mercados em âmbito local, territorial, estadual ou nacional, nessa ordem; e que esse critério de proximidade deve ser respeitado também para a seleção dos fornecedores; a prioridade para agricultores organizados em grupos formais (associações e cooperativas); e a limitação quanto aos valores máximos pagos a cada família que, no caso do PNAE, não pode ultrapassar por contrato R\$20.000,00 anuais. Esses critérios demonstram a preocupação com o desenvolvimento local e a valorização dos circuitos curtos e locais de produção de alimentos, mas também com a capilaridade da distribuição dos recursos, na medida em que o valor máximo estabelecido por família contribui para que os recursos não se concentrem em poucos fornecedores. Além disso, ao priorizar a compra de grupos formais, há o estímulo à organização desse segmento.

Muitas críticas podem ser direcionadas ao PNAE, como o baixo valor repassado por estudante, que varia entre R\$0,32 e R\$2,00 per capita/diário, o baixo valor estipulado a cada família fornecedora, bem como a não integralidade no cumprimento à regulamentação da compra direta de produtos da agricultura familiar.

Em 2010, primeiro ano de vigência das compras da agricultura familiar, o FNDE destinou aproximadamente R\$3 bilhões a estados e municípios, dos quais R\$900 milhões deveriam ser destinados à agricultura familiar. Em 2011, dos R\$2,9 bilhões repassados, apenas R\$234,67 milhões foram efetivamente utilizados nessa modalidade. Em 2017, último ano de informações disponibilizadas, dos R\$3,9 bilhões, R\$846,79 milhões foram utilizados em compras da agricultura familiar, sendo os valores máximos verificados em 2015 e 2016, R\$858,57 milhões e R\$858,78, respectivamente.

Ou seja, nunca se atingiu a meta inicial de destinação de recursos à agricultura familiar. Há municípios que nunca utilizaram esses recursos. Mas há também estados e municípios que extrapolam a meta de 30% e, além dos recursos repassados pelo FNDE, investem recursos próprios nessa modalidade de compra. E, mesmo que os valores sejam modestos, têm-se mostrado fundamentais para a manutenção de parcelas significativas de agricultores.

Assim, ainda que as agriculturas familiar e tradicional sejam apontadas como irracionais pela lógica dos sistemas agroalimentares hegemônicos, políticas públicas como o PNAE permitem verificar o que Milton Santos denominou de perfeita racionalidade do circuito inferior, ao fornecer trabalho e renda a partir de uma mobilização mínima de recursos, respondendo ao mesmo tempo à demanda de alimentos saudáveis por parte do sistema educacional.

Palavras-chave: alimentação escolar, políticas públicas, agricultura familiar, sistemas agroalimentares não-hegemônicos.

OS CAMINHOS DO PROGRAMA DE FORTALECIMENTO DA AGRICULTURA FAMILIAR (PRONAF) E A DINÂMICA PRODUTIVA NO MUNICÍPIO DE ARMAÇÃO DOS BÚZIOS

Póster

Chagas Silva de Azeredo
Simen, Venina Samara⁸;
Guterman, da Cunha Gustavo⁹;
Moreira Santos, Erika Vanessa¹⁰

O Programa Nacional de Fortalecimento da Agricultura Familiar (Pronaf), tornou a capacidade produtiva da agricultura familiar mais resistente. A agricultura familiar é de grande importância, representa parte da economia local, sendo fundamental para o abastecimento do mercado consumidor interno, na geração de renda e trabalho. Este trabalho visa analisar a trajetória do Pronaf enquanto política pública para a agricultura no município de Armação dos Búzios e a dinâmica produtiva local no período de 2006 e 2017. Ressaltando a importância da Feira Periurbana de Búzios, que começou com 20 barracas e hoje conta com mais de 100 barracas, distribuídas em duas grandes áreas, a feira mostra a resistência durante o período de pandemia. Contudo, a agricultura familiar em Búzios ainda é muito escassa. A feira hoje é composta não somente pelos poucos agricultores locais, como também aqueles advindos de municípios vizinhos. A feira reúne pequenos produtores locais da parte continental e da península do município, que se dedicam à produção de hortaliças, legumes, frutas, galinhas e ovos, aipim, geleias, doces, pães e bolos caseiros. Além de defumados, peixes e frutos do mar processados. Os procedimentos metodológicos contemplam técnicas como levantamento bibliográfico e coleta de dados secundários, disponibilizados pelo Instituto Brasileiro de Geografia e Estatística (IBGE), nos censos agropecuários (2006-2017). Políticas públicas direcionadas para a agricultura familiar em conjunto à estímulos para os produtores e feirantes como assistência técnica e capacitação alavancaria a estrutura produtiva do município gerando renda e trabalho.

O município de Armação dos Búzios (RJ) se formou a partir de uma vila de pescadores, sendo esta, a principal atividade econômica até o início da década de 60.

A partir dos anos de 1950 (Xavier, 2006), com a modernização das vias de circulação surge um novo fluxo de visitantes à então vila de pescadores. Envoltos pela imagem de sua natureza exuberante e seu turismo predatório.

A questão se agrava em 2006, com a criação do plano diretor do município, que ignora qualquer registro sobre agricultura e sobre o espaço rural, demonstra claramente a agenda mercantil e elitista dos mandatários (políticos e empresários influentes).

Antes da emancipação, que elevou o então distrito, a condição de município, Búzios possuía uma feira de agricultores. Um grande apoiador era um sindicalista da região chamado Sebastião Lan. De acordo

⁸ Mestranda do Programa Pós-Graduação em Geografia da /UFF Campos. E-mail: samarasimen@id.uff.br Integrante do NERU – Núcleo de Estudos Rurais e Urbanos.

⁹ Mestrando do Programa Pós-Graduação em Geografia da /UFF Campos. E-mail: gustavoguterman@id.uff.br Integrante do NERU – Núcleo de Estudos Rurais e Urbanos.

¹⁰ Professora do Departamento de Geografia de Campos (GRC) e do Programa de Pós-Graduação em Geografia (PPG), Universidade Federal Fluminense (UFF). Integrante do NERU – Núcleo de Estudos Rurais e Urbanos. E-mail: erikamoreira@id.uff.br aspectos, elementos y momentos de la práctica social

com INCRA (2020), em 1987, o Inca desapropriou as glebas E, F e G da antiga fazenda Campos Novos. Em 1992 foi criado, no local, o assentamento Remanescentes Campos Novos, abrangendo 1,8 mil hectares, onde vivem 174 famílias. Estas terras são marcadas pelos conflitos mais intensos ocorridos na região. Entre eles, tornou-se emblemático o assassinato do presidente do Sindicato de Trabalhadores Rurais de Cabo Frio, Sebastião Lan, em junho de 1988.

É explícito que seu trabalho deixou um legado importante para a região, 26 anos depois renascia uma importante feira de agricultores, a Feira Periurbana de Búzios, fundamental para o abastecimento do mercado interno, geração de trabalho e renda.

Segundo Wanderley (1996), a agricultura familiar deve ser considerada uma forma social de agricultura. Os agricultores familiares, de maneira geral pertencem a uma categoria que no âmbito social é considerada diversa e no econômico heterogênea. A maneira em que o trabalho é organizado e realizado acontece de forma diferenciada das demais categorias, pois para que a produção possa ocorrer e até mesmo se reproduzir é necessário encarar diferentes estratégias de sobrevivência agrícolas e muitas vezes não agrícolas, levando em consideração o contexto econômico (recursos) e o social no qual estão inseridos (Schneider, 2016).

No início dos anos 90, no Brasil não existia política pública para atender as necessidades dos agricultores familiares de forma específica, um dos feitos que ficou marcado foi a criação da primeira política pública de referência ao agricultor familiar em 1996, quando foi criado o Programa Nacional de Fortalecimento da Agricultura Familiar, desde a criação do programa os agricultores familiares têm sido mais assistidos pelas políticas públicas. Schneider *et al.* (2004), afirma que o objetivo geral do PRONAF consiste em fortalecer a capacidade produtiva da agricultura familiar, contribuir para a geração de emprego e renda nas áreas rurais, e melhorar a qualidade de vida dos agricultores. Até antes da criação do PRONAF, os programas eram orientados quase exclusivamente para atender os grandes agricultores, ou seja, aqueles produtores mais capitalizados economicamente e que respondiam a estímulos rápidos de produtividade. (Costa, 2005). De acordo com Hespanhol e Santos (2001), esse programa, composto de quatro linhas de ação, deveria constituir-se não apenas num instrumento de financiamento da produção agropecuária, via crédito de custeio e de investimento, mas num elemento dinamizador da agricultura familiar no meio rural, através: a) do fomento à capacitação e profissionalização dos produtores; b) da negociação de políticas públicas; e, c) da dotação de investimentos em termos de infraestrutura pública e de serviços de apoio aos municípios.

Segundo Schneider *et al.* (2004), que a partir do Plano Safra 2003-2004 houve uma ampliação das linhas de investimento com a introdução do Pronaf Mais Alimentos, Agroecologia, Semiárido, Turismo Rural e Pesca.

Para compreender a conformação espacial da agricultura familiar no município de Armação dos Búzios foram utilizados os censos agropecuários dos anos de 2006 e 2017, elaborados pelo Instituto Brasileiro de Geografia e Estatística (IBGE). Constata-se que em 2006 os estabelecimentos agropecuários ocupavam 57% dos hectares no município de Armação dos Búzios, no período entre 2006 e 2017 ocorreu uma diminuição de 14% no número de hectares no município. Entretanto, o número de estabelecimentos totais apresentou um aumento de 50% no período de referência.

Os cultivos mais expressivos são aipim e quiabo. De acordo com o censo agropecuário de 2006, no município de Armação dos Búzios existia apenas uma lavoura permanente e no censo de 2017 manteve o mesmo número, enquanto que em 2006 o município não tinha lavoura temporária, no censo de 2017 foi relacionada duas lavouras temporárias.

Entre 2006 e 2017, houve um aumento de 50% no número de estabelecimentos agropecuários no município de Armação dos Búzios, passando de 10 estabelecimentos em 2006 para 20 estabelecimen-

tos em 2017, nota-se um aumento em relação ao número de Pronaf efetivados, dos 20 estabelecimentos de Agricultura Familiar 4 possuem Pronaf B e 10 Pronaf V, o que demonstra que a diversificação nas linhas de créditos possibilitou a inserção de um público-alvo maior na localidade.

É importante ressaltar que atualmente, com a melhoria de infraestrutura da cidade o que se percebe é a construção de um município voltado para especulação imobiliária e a turistificação através da mercantilização da paisagem.

Não muito longe da realidade de muitas cidades brasileiras, vários problemas apresentados pelo Programa Nacional de Fortalecimento da Agricultura Familiar (PRONAF), tais como o número relativamente modesto de produtores beneficiados, também ocorre em Armação dos Búzios. O município apresenta também um número reduzido de estabelecimentos agropecuários. Nesse sentido, os dados demonstram que políticas públicas de custeio voltadas para a agricultura familiar em conjunto à estímulos para os produtores como assistência técnica e capacitação alavancaria a estrutura produtiva do município gerando renda e trabalho, criando assim, oportunidades para o surgimento de organizações de produtores locais, tais como (associações ou cooperativas).

Palavras-chave: Pronaf, Feira Periurbana, agricultura familiar

DESAFIOS E POSSIBILIDADES DO CAMPESINATO EM TEMPOS DE PANDEMIA

Donadia Elias Marcos Junior¹¹;

Lessa Idaisa Pereira¹²

Santos Marilza Cristina Dos¹³

Santos Tiago Roberto Silva¹⁴

Carvalho Vanis Celestino Dos Santos¹⁵

A agricultura camponesa é conhecida por estabelecimentos rurais que cultivam diversas culturas agrícolas, para o consumo familiar e comercialização. Uma de suas características é a qualidade dos alimentos que são saudáveis, dentro do nicho de pequenos produtores rurais (PPRs), englobam a agricultura familiar, assentados, comunidades tradicionais, etc. Com intuito de fortalecer a agricultura familiar foram criadas políticas públicas como os Programa de Aquisição de Alimentos (PAA) e Programa Nacional de Alimentação Escolar (PNAE), para viabilizar o processo de produção, escoamento e comercialização para os PPRs.

Com a chegada da pandemia do vírus da Covid-19 em 2020, o campesinato tem desenvolvido um papel de grande importância para a sociedade nesse período de pandemia em que o mundo está vivenciando, pois, além de contribuir para que as famílias agricultoras possam sobreviver de forma digna, ainda desenvolve um papel de solidariedade, com doações de alimentos para a população em situação de vulnerabilidade.

Várias foram as ações que via camponesa têm feito desde o início da pandemia no país, dentre elas as alternativas criadas pelos produtores nas doações solidárias de alimentos, na distribuição e comercialização da produção alimentar como por exemplo “venda direta” e das “redes de agroecologia». Desenvolvimento sócio-territorial, que por sua vez têm cooperado para acesso aos alimentos, garantindo a soberania alimentar em tempos de pandemia, e ao mesmo tempo contrapondo ao modelo agroalimentar brasileiro imposto pelo agronegócio.

Portanto, referido resumo tem por objetivo destacar contribuições sociais que o campesinato tem demonstrado no período da pandemia. Com estudo de revisão bibliográfica com abordagem qualitativa, com método crítico dialético.

O campesinato está presente no território Brasileiro desde Brasil colônia contribuindo para a formação do espaço agrário brasileiro, mesmo sendo esquecido na maioria das vezes pelas principais políticas públicas, se estabelecendo em espaços precários de produção agropecuária (SILVA, 2019). No entanto, o campesinato vem se estabelecendo de forma digna e honrosa pois além de produzir a maior parte de alimento consumido pela população ainda faz um trabalho de desenvolvimento social garantindo alimentos àqueles menos favorecidos.

Portanto, a agricultura camponesa brasileira tem adquirido nas últimas décadas um papel de grande

¹¹ Graduando no curso de Licenciatura em Geografia - Instituto Federal de Rondônia - campus Cacoal, eliasdonadia19@gmail.com

¹² Graduando no curso de Licenciatura em Geografia - Instituto Federal de Rondônia - campus Cacoal, Idaisalessa@gmail.com

¹³ Graduando no curso de Licenciatura em Geografia - Instituto Federal de Rondônia - campus Cacoal, Maemariza77@gmail.com

¹⁴ Mestre em Geografia e Professor no Instituto Federal de Rondônia - campus Cacoal, tiago.santos@ifro.edu.br

¹⁵ Graduando no curso de Licenciatura em Geografia - Instituto Federal de Rondônia - campus Cacoal, vanisalvorada@hotmail.com.

relevância para a cidadania do território nacional, não somente pela produção de alimentos, mas sobre o que diz respeito à qualidade do que é produzido, relativo à soberania e segurança alimentar do país. Pois, um território para ser soberano, é necessário ser capaz de produzir alimentos suficientes para toda sua população (FABRINI, 2017).

Com a situação de vulnerabilidade provocada pela pandemia, os camponeses tiveram perda nas comercializações, e assim como o PAA e PNAE, são políticas públicas assistencialistas e contribuíram na mesa de vários brasileiros em situação de vulnerabilidade, muitas cooperativas e associações se organizaram comprando gêneros alimentícios desses camponeses para doação, auxiliando por meio das redes de solidariedade na economia dessa famílias no período de crise, muitos produtores também contribuíram com sua produção doando alimentos para famílias carentes em seus municípios. (FUTEMMA, 2020).

Segundo (FERNANDES; SILVA; CARMO. p.168, 2021) “A organização por meio da economia solidária pressupõe a participação coletiva na tomada de decisões, desde a organização e modelos de produção até a comercialização dos alimentos”. Contribuindo assim para a soberania alimentar do território que acaba sendo condicionada pelo desenvolvimento da economia e comércio interno, consequentemente torna mais acessível o acesso aos alimentos saudáveis.

Algumas ações encontradas ou desenvolvidas pelos movimentos sociais para soberania alimentar como doações solidárias, foram alternativas fundamentais no abastecimento de alimentos proveniente do campesinato durante a pandemia, bem com suas articulações socioterritoriais para soberania alimentar. Ainda mais em tempos de crise sanitária, inflação alta devido à desvalorização do real ante dólar, fez com que se alavancassem preços dos alimentos nesse período de maior consumo. Dada a importância dos movimentos sociais na construção e nas ações solidárias para desenvolvimento tanto social como da soberania alimentar do território.

Entretanto, pode-se considerar as ações desenvolvidas pelo campesinato em tempos de crise foram em contradição ao espaço econômico, optando pela solidariedade e pelo desenvolvimento social devido à circunstância imposta pela COVID-19. As políticas neoliberais aplicadas para desenvolvimento do campo fazem que produção agrícola interna do país seja para atender demanda internacional. Isso ficou evidente no escoamento da produção do campo Brasileiro para exportação, quando se tinha uma crise sanitária e uma população vulnerável, portanto, deixou de atender à demanda interna para atender aos interesses do mercado internacional, aumentando a insegurança alimentar do Estado. Na contra mão das políticas neoliberais estão as ações do campesinato que foram de suma importância no período de pandemia como oferta de alimentos para que não ocorresse o desabastecimento, além, das doações alimentícias que ocorrem em todo país, uma produção voltada para soberania alimentar.

Palavras-chave: campesinato, pandemia, resistência.

RETRATO DO CRESCIMENTO DA FOME NO BRASIL: ALIMENTAÇÃO POPULAR NO CENTRO DE BELO HORIZONTE (MG)

Ponencia

Graças, João Marcos Teixeira Gomes das

No início do século XX, Josué de Castro apresentava importantes avanços, em suas obras “Geografia da Fome” (1946) e “Geopolítica da Fome” (1952), para o debate acerca da fome no Brasil e no mundo. Para o autor, a fome era um mal social, ou seja, fruto de uma sociedade desigual na qual abundância e escassez são pares dialéticos que evidenciam perversidades.

Estas perversidades também são, para Santos (2000), a real forma da globalização e pautam a atualidade a partir de um contexto de crises, as quais são fruto de uma busca desenfreada por modernizações, resultando em diferentes implicações na vida das mais diversas pessoas. Portanto, a concretização destas perversidades nos usos do território possibilita uma leitura por meio da pobreza que se manifesta como fome e/ou fome oculta, tal qual observava Josué de Castro.

O avanço da pobreza e conseqüentemente da fome, um dos seus principais indícios, é tema recorrente nos noticiários em meio à drástica situação da pandemia de Covid-19, que impôs inúmeros desafios para a manutenção da vida dos trabalhadores pobres nas metrópoles brasileiras. Os índices de desemprego no país crescem a cada mês e atingiram a sua maior taxa (13,5%) em 2020, desde o início da série histórica pelo IBGE, em 2012.

Soma-se a este dado a opção por parte do Governo Federal em não oferecer as condições necessárias para sobrevivência dos brasileiros enquanto perdurar o quadro pandêmico. O resultado são altos índices de fome no Brasil, como demonstra o estudo da Rede Brasileira de Pesquisa em Soberania e Segurança Alimentar (Rede PENSSAN): cerca de 55,2% dos brasileiros conviviam, ao final de 2020, com algum grau de insegurança alimentar, ou seja, apresentavam restrições de seus hábitos alimentares, dos quais 43,4 milhões (20,5%) passavam fome.

Entretanto, outros dados revelam que a fome já crescia antes da pandemia. A principal pesquisa nacional sobre o tema, a POF 2017-2018 (Pesquisa de Orçamentos Familiares), já enfatizava um aumento dos índices de fome no Brasil, atingindo 15,9% dos brasileiros, aproximando-se dos valores que existiam em 2004, em que 21,5% da população sofria de fome.

Nesse contexto, a presente pesquisa objetiva analisar as particularidades da alimentação e a presença de fome em Belo Horizonte – capital do estado de Minas Gerais e uma das mais relevantes metrópoles brasileiras. O recorte analítico parte das dinâmicas do comércio popular de alimentos no centro da cidade e como ele se organiza para suprir a demanda por alimentação dos trabalhadores pobres da metrópole.

Nossa proposta teórico-metodológica parte da teoria dos dois circuitos da economia urbana proposta por Santos (1979), considerando, portanto, os níveis de capital, formas de organização e uso da tecnologia, configurando um circuito superior – quando estes são elevados – e inferior – quando estes são baixos. No entanto, ambos constituem uma relação complexa e contraditória, pois ao mesmo tempo que sua face inferior viabiliza meios para a sobrevivência dos homens comuns na cidade, também reafirma sua subordinação e dependência a sua face superior. Dessa maneira, nossa principal reflexão

será direcionada à compreensão das materialidades que constituem o circuito inferior (ou comércio popular) da alimentação no centro de Belo Horizonte, ao qual percebe-se a sua multiplicação em paralelo ao crescimento da pobreza na urbe

A área de desenvolvimento desta pesquisa, entendida popularmente como “baixo centro”, caracteriza-se como um lugar, espaço do cotidiano compartilhado e solidário de trabalhadores e transeuntes de toda Região Metropolitana de Belo Horizonte. Esta é constituída por variados fixos de uso popular, os quais destacamos o Terminal Rodoviário de Belo Horizonte, estações centrais de transporte público metropolitano e municipal do sistema BRT/MOVE e do Metrô, Restaurante Popular, shoppings populares e inúmeros – e de também inúmeras especificações – estabelecimentos característicos do circuito inferior da economia urbana, com baixos níveis de capitalização, organização e tecnologia. Tornando-se o lugar de resistência dos pobres na metrópole, onde podem satisfazer suas necessidades básicas e sobretudo manter o uso do território como abrigo.

Como fruto de uma pesquisa em curso, identificamos nessa área a definição de uma situação alimentar urbana (ANTIPON, 2017) composta por típicos traços do circuito inferior, como estabelecimentos com preços e publicidades chamativas e com diversas promoções para o consumidor de baixa renda. Compostos por quiosques, lanchonetes, restaurantes e, principalmente, a presença de ambulantes com uma atuação estratégica, como no horário do almoço e localizados em esquinas ou circulando pelas ruas de expressiva movimentação, oferecendo marmitas a preços populares (R\$ 5 a R\$ 10). Haja vista que essa área, também apresenta amplo setor de comércios, do qual o trabalhador não pode ausentar-se e por isso a atuação dos ambulantes torna-se fundamental.

Entretanto, observamos que a alimentação ofertada no comércio popular, é composta em sua maioria por alimentos ultraprocessados/industrializados e com baixo valor nutricional, resultando numa nova fome oculta. Fato que traz ao cenário atual, ainda mais perversas implicações, já que o consumo destes alimentos pode ocasionar em um aumento das chances de se desenvolver doenças crônicas, como diabetes e hipertensão, as quais compõem o grupo de risco para o Covid-19.

Posto isso, o comércio popular de alimentos se faz essencial não só pelos produtos que disponibilizam para a população pobre da metrópole, mas sobretudo pelos preços aos quais estes são ofertados, fato que, muitas vezes, assume o papel principal na decisão do que comer. Contudo, a qualidade dos alimentos ofertados podem gerar prejuízos para quem o consome regularmente.

Logo, concluímos que o comércio popular de alimentos no centro de Belo Horizonte é caracterizado: i) por possibilitar a restauração dos pobres da metrópole a preços populares ii) pelo funcionamento adaptado aos fluxos e as dinâmicas apresentadas no centro da cidade, a qual destaca-se a atuação realizada pelos ambulantes, iii) pela comercialização de marmitas, pratos feitos, porções e lanches, iv) por apresentar promoções para vendas em maior quantidade com um menor preço, v) pela presença maciça de alimentos ultraprocessados, como pães, salgados, sanduíches e refrigerantes e vi) por ser um resultado e uma possibilidade frente à desigualdade que a cada dia cresce no país.

Palavras-chave: fome; fome oculta; alimentação popular; circuito inferior da economia urbana; Belo Horizonte.

CONFLICTOS TERRITORIALES EN EL ESPACIO RURAL CANARIO

Thiago Sum Sologaitoa

La consolidación del estilo de desarrollo neo-extractivista en América Latina, siendo el agronegocio su principal modalidad en Uruguay, ha derivado en la transformación de los espacios rurales y el desarrollo de conflictos entre los territorios del agronegocio y de la soberanía alimentaria. Las repercusiones de este estilo de desarrollo basado en la extracción y exportación de recursos naturales en grandes volúmenes, tiene diversas expresiones a nivel regional y nacional. En el caso uruguayo, cambios normativos implementados desde finales del siglo pasado promoviendo la inversión extranjera directa, y una mayor flexibilidad en la tenencia y compra de tierras, fueron sentando las bases para la consolidación del actual estilo de desarrollo. Como resultado de este proceso se observa el agravamiento de las desigualdades en el control y manejo de los recursos naturales y productivos, con altos niveles de concentración de la tierra y pérdida de unidades productivas de pequeña escala. A través de la territorialización del agronegocio se proyecta un modelo alimentario basado en la producción de commodities para el mercado mundial, el cual se contrapone al desarrollado históricamente por pequeños y medianos productores de alimentos, quienes, a través de distintas prácticas, construyen soberanía alimentaria en sus territorios. Esto expresa las contradicciones entre una “agricultura sin agricultores” basada en el ajuste de los ciclos naturales a los ciclos del capital, y una agricultura orientada hacia la búsqueda del control del proceso productivo, el autoabastecimiento de alimentos básicos y una producción diversificada enmarcada en el uso de tecnologías apropiadas. Las disputas territoriales del agronegocio con territorios destinados a la producción de alimentos para el consumo interno han derivado en conflictos. En este sentido, el objetivo del trabajo consistió en identificar y caracterizar los conflictos desarrollados en el espacio rural del departamento de Canelones, en donde se han expresado las contradicciones de la convivencia entre territorios dedicados a la producción de alimentos y los dedicados a la producción de commodities. Al estudiar estos procesos se contribuye en la identificación de las problemáticas que emergen de la convivencia entre ambos modelos de desarrollo. A su vez, nos permite observar las repercusiones de estos conflictos, los cuales derivaron en cambios sobre las formas de producir alimentos y habitar el espacio rural. La territorialización del agronegocio en el espacio rural uruguayo ha implicado el desplazamiento y/o desterritorialización de modalidades de producción dedicadas al abastecimiento de alimentos para la población uruguaya, consolidándose a nivel nacional como la principal modalidad del estilo de desarrollo neo-extractivista. Las tensiones generadas no ocurren únicamente con otras modalidades de producción, sino que ocurren también con otros usos de interés general tales como el abastecimiento de agua potable y la conservación ambiental. Estas incompatibilidades se basan en las territorialidades que desarrollan cada uno de los modelos de producción, las cuales proyectan territorios para la producción de alimentos y territorios para la producción de commodities. La expansión del agronegocio, desde el litoral oeste uruguayo, alcanzó la región sur del país donde se ubican los espacios rurales que han tenido un rol histórico en la producción de alimentos para la población uruguaya. Dentro de ellos se destaca el departamento de Canelones, el cual se encuentra estructurado en base a la presencia de pequeños y medianos agricultores. A partir del año 2008, con la territorialización del agronegocio en el departamento y el desarrollo de cultivos de soja transgénica, se han identificado conflictos territoriales con la

población y producción rural local. Estos conflictos evidenciaron incompatibilidades con las formas de uso de los territorios, donde emergieron problemas ambientales, productivos y sanitarios. Para identificar y analizar los procesos desarrollados en este espacio rural, entendiendo al conflicto como el principal determinante para su producción y reproducción, se definió al territorio como categoría central para interpretar las disputas generadas por distintas relaciones de poder, y las dinámicas de territorialización y desterritorialización como expresión de estos procesos. Se incorporaron, de forma complementaria, los abordajes sistémico y crítico para analizar los conflictos en el espacio geográfico. La investigación fue organizada a partir de tres instancias. Una primera permitió analizar la relación entre la vocación del espacio rural departamental y los usos del suelo presentes. Para ello se realizó una sistematización de información oficial y clasificación de imágenes satelitales, integrándose en un sistema de información geográfica. En una segunda se identificaron las estrategias desarrolladas desde el gobierno departamental para atender los conflictos, y se ubicaron elementos que podrían quedar latentes a las soluciones planteadas. Y en una tercera instancia, se caracterizaron los procesos de territorialización del agronegocio y conflictos emergentes en tres casos de estudio. En esta oportunidad se realizaron entrevistas a productores agropecuarios y pobladores rurales que intervinieron en los conflictos. El presente trabajo nos permite reconocer, a partir de los conflictos identificados, las contradicciones que presenta el modelo de desarrollo hegemónico, y las alternativas desarrolladas tanto desde los territorios de la soberanía alimentaria como desde el gobierno departamental. A través de la investigación se han identificado a los impactos ambientales como procesos movilizadores, haciendo visibles contradicciones entre distintos modelos de desarrollo rural que permanecían latentes. De estos procesos se derivan cambios que han movilitado las formas de producir, habitar y ordenar los territorios. Los conflictos estudiados se desarrollan a partir de incompatibilidades en las formas de uso de los territorios, y no por los procesos de desterritorialización vinculados a la territorialización del agronegocio. Por último, se concluye que los conflictos ponen de manifiesto contradicciones estructurales entre distintas formas de producir alimentos, construir territorios y relacionarse con el ambiente.

Palabras Claves: Conflictos territoriales, producción de alimentos, commodities, neoextractivismo

ESTRATEGIAS SOCIO-ESPACIALES DE LAS ORGANIZACIONES DE LA AGRICULTURA FAMILIAR EN EL PERIURBANO BONAERENSE

Acero Lagomarsino, Paula¹⁶

El término “agricultura familiar” (AF) se construyó en Argentina en el marco de la promoción de políticas públicas de desarrollo rural y procesos relacionados con demandas y acciones de productores. En este sentido, tanto desde el ámbito académico como desde las organizaciones de AF y desde el Estado, se le adjudica al sector un rol como sujeto de desarrollo rural, otorgándole mayor peso institucional y registrándose en los últimos quince años diversas formas de intervención y reformas estatales vinculadas al sector.

De esta manera, podemos mencionar dos períodos diferenciados en lo que refiere a la relación entre las organizaciones y las políticas públicas, éstas entendidas como el conjunto de tomas de posición tácitas o explícitas, de diferentes agencias e instancias del aparato estatal (Oszlak y O'Donnell, 1982). El primero caracterizado por un incremento de la institucionalidad de la AF -de 2008 a 2014-, donde se producen distintos acontecimientos que se vinculan con la irrupción de la AF en nuestro país y la inclusión a la agenda gubernamental de muchas de las demandas del sector, impulsando espacios de participación y su reconocimiento desde el Estado. El segundo, desde fines de 2015 a 2019, marcado por una modificación de la institucionalidad y caracterización de la AF en el contexto de un nuevo gobierno. En esta etapa se produce una redefinición del mercado interno asociada a la incentivación de las producciones de mayor rentabilidad, es decir aquellas ligadas a las exportaciones, relegando a las de menor capacidad de productividad y competencia, como la AF. Este es uno más de los sectores marginados por la política pública; con las consiguientes consecuencias que mellan su continuidad, estabilidad y afirmación (Manzanal, 2016). En este contexto, se desarrollan diversas formas de intervención de las organizaciones representativas del sector las cuales se realinearón, generando alianzas y acciones de resistencia en torno a problemáticas como el acceso a la vivienda, la tierra y reivindicaciones inmediatas en defensa del sostenimiento de su actividad y frente al empeoramiento de las condiciones de vida. En este proceso el territorio toma un carácter central en tanto se constituye como una herramienta fundamental para la realización de las organizaciones, y se desarrollan conflictos y disputas entre los distintos actores intervinientes. Teniendo en cuenta esto, consideramos al territorio como una construcción social y como ámbito de espacialización de las relaciones de poder ya que, siguiendo a Lopes de Souza (2013) lo que determina el perfil del concepto es una dimensión política de las relaciones sociales: “lo que define al territorio por encima de todo es el poder (...): quién domina o influencia y cómo domina e influencia a ese espacio” (p. 88 y 89).

A partir de lo expuesto, proponemos como objetivo para esta ponencia: analizar la interrelación entre la acción colectiva de la AF, la política pública y la producción del territorio en el período 2015-2019 a través de las estrategias socioespaciales de organizaciones perirurbanas bonaerenses.

Tomamos como estudio de caso procesos organizativos del periurbano de la AF en la Región Metropolitana de Buenos Aires (RMBA). El recorte espacial se vincula a que en esta zona hay una predominancia de explotaciones primario-intensivas con gran presencia de producciones familiares

¹⁶ Consejo Nacional de Investigaciones Científicas y Técnica, Universidad de Buenos Aires, Instituto de Geografía «Romualdo Ardisson», Programa de Estudios Regionales y Territoriales (PERT). Mail: pauli.acero@gmail.com

dedicadas a la actividad hortícola y con algunas particularidades: i) como parte del periurbano posee características vinculadas a la heterogeneidad de usos de suelo y la interacción entre dinámicas rurales y urbanas, dando lugar a disputas por la apropiación de la tierra y conflictos por los usos del suelo; ii) el sector sur de la RMBA se destaca por el Cinturón Hortícola Platense (CHP), el más importante del país, que posee una serie de ventajas comparativas vinculadas a condiciones ecológicas y climáticas que permitieron incrementar la productividad; iii) ha ganado gran importancia respecto al volumen de producción en los últimos 20 años; iv) es donde se concentra el grueso de la producción de alimentos que abastece no solo a sectores cercanos, como la Ciudad de Buenos Aires, sino también a gran parte de Argentina.

Seleccionamos tres organizaciones representativas de la AF en la región: el Frente Agrario Evita (FAE), el Movimiento de Trabajadores Excluidos (MTE) y la Unión de Trabajadores de la Tierra (UTT). Con distintos grados de formalización, organización y modos de participación, estos espacios se configuran como una alternativa de lucha para la AF en la búsqueda de mejores condiciones de vida. Se trata de organizaciones que poseen presencia en el territorio nacional y se agrupan en espacios más amplios como federaciones, movimientos y foros. Si bien en la RMBA existen otras con gran trayectoria, observamos que en los últimos 10 años las organizaciones seleccionadas se desarrollaron con gran intensidad, llevando adelante diversas acciones que permitieron visibilizar las problemáticas del sector y colocarse como referentes y actores influyentes de la política pública.

Estas acciones podemos entenderlas como “prácticas espaciales”¹⁷, es decir prácticas sociales donde la espacialidad (la organización espacial, la territorialidad, la “lugaridad”) es un componente nítido y destacado de la forma de organización, del medio de expresión y/o de los objetivos a ser alcanzados (Lopes de Souza, 2013: p. 106).

Utilizamos para nuestro análisis una metodología basada en fuentes primarias, a través de entrevistas a referentes y productores de las organizaciones durante el 2019 y 2020, y también fuentes secundarias del tipo bibliográfica y cualitativa. El trabajo de campo exploratorio y la indagación de información secundaria nos brindó una aproximación de las problemáticas comunes de la AF vinculadas al acceso a la tierra, la producción y comercialización, así como a estrategias de las organizaciones para enfrentarlas y concretar sus objetivos referidas a alternativas de comercialización y modalidades de protesta, que además de reflejar la lucha por reivindicaciones sectoriales instalan demandas de carácter más universal que apuntan a cuestionar y transformar el orden social.

Palabras clave: agricultura familiar, estrategias socio-espaciales, territorio

¹⁷ Un concepto que es tomado por Lopes de Souza (2013, p. 106) de Henri Lefebvre (1981, p. 14), quien lo define como una práctica que consiste en una proyección sobre el terreno de todos los aspectos, elementos y momentos de la práctica social.

ESPACIALIZAÇÃO DOS DESERTOS ALIMENTARES NA METRÓPOLE DE CURITIBA

Marina Sutile de Lima¹⁸

O objetivo deste artigo é gerar instrumentos cartográficos para compreender a espacialização do fenômeno dos desertos alimentares na metrópole de Curitiba, sob a ótica do planejamento urbano. Para isso, foram realizadas quatro análises espaciais que abordam diferentes aspectos dos desertos alimentares, de acordo com o referencial teórico que dá suporte à essa pesquisa. Para cada análise realizada, adotou-se diferentes abordagens metodológicas, a partir do que já foi testado em outros contextos urbanos.

Desertos alimentares são áreas onde não há acesso físico ou econômico à compra de alimentos saudáveis, sendo assim a materialização espacial do processo chamado insegurança alimentar, que hoje atinge cerca de 36,7% dos domicílios brasileiros. Além disso, uma porção da população brasileira vive em situação de extrema pobreza e defronta a fome cotidianamente. Ou seja, o estudo dos desertos alimentares sob o ponto de vista urbano e metropolitano em Curitiba é um tema emergente e que ainda não foi abordado em outras pesquisas. A cidade é a capital do Estado do Paraná, localizado na Região Sul do Brasil, e sua Região Metropolitana (recorte administrativo) envolve 29 municípios, totalizando cerca de 3,6 milhões de habitantes.

Os desertos alimentares são um objeto de estudo importante para os estudos urbanos, dado que as escolhas alimentares são fortemente influenciadas pela disponibilidade de alimentos nas proximidades dos domicílios, de modo que as áreas onde as opções alimentares não saudáveis predominam são também onde as dietas domésticas tendem a serem piores. Portanto, a compreensão espacial dos desertos alimentares e o olhar do planejamento urbano sobre o sistema alimentar são essenciais para o desenvolvimento de políticas em prol da ampliação do acesso a alimentos saudáveis, redução dos índices inadequados de saúde e bem-estar, redução do desperdício de comida e fortalecimento das cadeias locais de produção - elementos cruciais para o desenvolvimento sustentável das cidades.

Com o intuito de abranger o fenômeno em questão sobre a realidade metropolitana de Curitiba, esse trabalho se propõe a utilizar como recorte espacial a Região Imediata de Articulação Urbana de Curitiba – RIAU. Esse recorte é originário da Divisão Urbano-Regional proposta pelo Instituto Brasileiro de Geografia e Estatística, que parte da compreensão das redes urbanas articuladas por meio de fluxos. Esse recorte possui três escalas – Regiões Ampliadas, Intermediárias e Imediatas. As Regiões Imediatas refletem a área vivida pela população e seu deslocamento cotidiano em busca de bens e serviços, o que faz delas um recorte espacial correspondente ao problema a ser estudado: os desertos alimentares, que envolvem uma atividade do cotidiano (comprar alimentos).

Adotando o recorte da RIAU, foram realizadas quatro análises espaciais que avaliam diferentes variáveis dos desertos alimentares. Cada análise possui diferentes fontes de dados, processos de investigação e considerações. Espera-se que o conjunto dessas análises possa apontar respostas sobre a espacialização dos desertos alimentares na RIAU Curitiba. As variáveis consideradas nas análises foram identificadas no referencial teórico que dá suporte à pesquisa. São elas: (i) disparidades na dieta e saúde

¹⁸ Mestranda do Programa de Pós Graduação em Planejamento Urbano, Universidade Federal do Paraná – marinasutile@gmail.com

da população; (ii) distância entre domicílio e pontos de venda de alimentos saudáveis - PVAS; (iii) quantidade de PVAS existentes de acordo com a população e com a área dos municípios; (iv) acessibilidade dos PVAS.

A primeira análise diz respeito à saúde da população, identificando os municípios com maior porcentagem de internações por doenças causadas pela má alimentação - DCMA, como diabetes, hipertensão, obesidade e alguns tipos de câncer. Com o intuito de relacionar essa variável e a questão urbana, cruzou-se ainda os dados de outro importante indicador, o subíndice Infraestrutura Urbana do Índice de Vulnerabilidade Social.

A segunda análise considerou a localização dos PVAS e suas respectivas concentrações e dispersões nos municípios pertencentes à RIAU Curitiba. A base de dados utilizada foi coletada por meio da plataforma Google My Maps, onde foi possível georreferenciar 1648 PVAS. Esses locais foram categorizados em 7 grupos: feiras municipais, redes de supermercados, centros de distribuição, armazéns da família, restaurantes populares, mercados/mercearias e hortifrúteis.

A terceira análise considerou a quantidade de PVAS por município e normalizou esse número de acordo com a população e a extensão de área urbana.

A última análise definiu as redes de acesso desses estabelecimentos localizados anteriormente a fim de identificar vácuos de acessibilidade. Essa característica foi medida pela capacidade de se acessar os estabelecimentos a pé, de bicicleta, de transporte coletivo ou dirigindo, todas durante um período de no máximo 10 minutos de deslocamento.

O conjunto formado pela análise desses quatro aspectos indica que potencialmente existem áreas consideradas desertos alimentares na RIAU Curitiba, principalmente nos municípios mais populosos. Foi possível constatar que existe relação entre os municípios com alta porcentagem de internação por DCMA e os municípios com poucos PVAS por habitante e/ou por km² urbano. Ainda, a análise em conjunto dos mapas indica grandes áreas urbanas não atendidas pelas redes de serviço dos PVAS. Essas áreas se situam também em alguns municípios com alta porcentagem de internação por DCMA. Curitiba, a cidade-polo da RIAU, assim como as cidades limítrofes mais populosas, não possuem alta porcentagem de internação por DCMA, mas são os municípios com menor oferta de alimento saudável por habitante e/ou por km². Ainda, alguns municípios não possuem uma área de concentração de PVAS, assim como algumas regiões reconhecidamente populosas também não possuem manchas de concentração de pontos, o que pode indicar que a população não tem acesso a diversidade de alimentos.

As áreas caracterizadas como desertos alimentares estão localizadas, portanto, nos municípios mais populosos da RIAU, inclusa a própria capital, Curitiba. Essa afirmação, no entanto, é preliminar e ainda demanda estudos mais aprofundados abordando aspectos como a densidade populacional, renda e produção agrícola dos municípios. Ou seja, uma abordagem que, além de contemplar a perspectiva do consumo e distribuição, também considere a perspectiva da produção.

Palavras chave: desertos alimentares, metrópole, insegurança alimentar, curitiba

ESPACIALIDADE DA EXTRAÇÃO E COMERCIALIZAÇÃO DO AÇAÍ E SEGURANÇA ALIMENTAR NA TRÍPLICE FRONTEIRA AMAZÔNICA

Ponencia

*Jonas Dias de Souza*¹⁹

*Marta Patrícia Ramires Lujan*²⁰

O presente trabalho analisa a espacialidade da extração, transporte e comercialização do açaí nos municípios de Tabatinga, Atalaia do Norte e Benjamin Constant, localizados no estado do Amazonas, na tríplice fronteira entre Brasil, Colômbia e Peru. O objetivo é localizar os pontos de extração, as rotas de transporte e a distribuição dos pontos de processamento e comercialização do açaí no tecido urbano dos municípios de forma a relacioná-los com a segurança alimentar dos diferentes sujeitos envolvidos no processo.

Os três municípios pesquisados estão entre os municípios brasileiros com piores indicadores econômicos e sociais do país, com baixas taxas no Índice de Desenvolvimento Humano (IDH), no Índice de Desenvolvimento da Educação Básica (IDEB), carências na oferta de serviços públicos (saúde, educação, segurança) e na infraestrutura urbana (falta de saneamento básico, poluição do ambiente urbano).

Neste contexto, a extração, o transporte e o comércio do açaí são partes importantes das atividades e dinâmicas econômicas das cidades, contribuindo no acesso à alimentação e proporcionando um mínimo de renda para a população local. Muitas pesquisas nesse sentido já demonstraram a importância histórica do extrativismo tanto para a ocupação e desenvolvimento da região quanto para a subsistência, geração de renda para a população, e preservação ambiental, embora hajam críticas sobre a viabilidade econômica do extrativismo e real sustentabilidade do modelo, como faz Alfredo Homma.

A dinâmica socioeconômica e a escala dos circuitos de extração, transporte e comercialização dos produtos extrativistas dependem dos produtos considerados, sua ecologia e distribuição geográfica bem como do espaço técnico científico informacional onde estão inseridos. Francisco Cortezzi (2020) estuda o modelo de mundialização de plantas, animais e frutas da Amazônia e analisa que o açaí participa de circuitos internacionais de produção e comércio pois alcançou a fase de pesquisa biotecnológica, financeirização e controle regulamentar.

Para estudar a situação do açaí nos municípios da tríplice fronteira amazônica e sua relação com a segurança alimentar, realizou-se revisões bibliográficas sobre a produção do açaí na região, levantamento e sistematização de dados disponíveis em órgãos oficiais (IBGE, IDAM, SEDICT), e trabalho de campo para observação, registro fotográfico e aplicação de questionários. Os dados foram organizados em tabelas e a localização dos pontos de extração, transporte, processamento e venda do açaí foram cartografados através de software de geoprocessamento (Qgis 3.16 Hannover).

Os resultados preliminares mostram as particularidades dos três municípios da tríplice fronteira em comparação com aqueles estudos realizados em outras regiões. Assim, em Tabatinga, Atalaia do Norte e Benjamin Constant, os principais sujeitos responsáveis pela extração e transporte do açaí são prin-

¹⁹ Universidade do Estado do Amazonas – jdsgeo10@yahoo.com

²⁰ Universidade do Estado do Amazonas – martapatricia.lujan@yahoo.com.br

principalmente as comunidades indígenas brasileiras e peruanas; os trabalhos de campo identificaram a terra indígena Umariçu I e II como áreas de extração do produto, as comunidades ribeirinhas do Peru (foram citadas as comunidades peruanas de Arara e Ronda) e os sítios e fazendas da zona rural dos municípios.

Segundo os dados do IBGE, Tabatinga, dentre os três municípios considerados, é o que possui maior quantidade de açaí produzido na extração vegetal, seguido de Atalaia do Norte e Benjamin Constant. Porém, o açaí participa de um circuito local de comercialização, sendo o fruto processado por pequenos comerciantes locais não indígenas em equipamentos próprios, produzindo em média cerca de 70 a 130 litros de vinho de açaí, dependendo da época considerada, sendo vendido por um valor de 5 a 10 reais a unidade de 1 litro.

O transporte do local de extração até os pontos de processamento e venda é feita a pé, por motocarro ou em canoa que abarrancam no porto para descarregar o material. Quando chegam pelo porto, os sacos com o fruto de açaí são carregados a pé por homens até os pontos de processamento e venda, recebendo 10 reais pelo transporte; quando feito por motocarro, a remuneração pelo transporte pode variar de 5 a 100 reais quando transportados das comunidades mais distantes.

Dentro da escala local de extração, transporte e comercialização do açaí observou-se ainda sua diferenciação em relação a outros produtos também extraídos e comercializados nos três municípios. Quer dizer, a distribuição dos pontos de processamento e venda do açaí obedece uma espacialidade diferente daquela observada em outros produtos extrativos, evidenciando a participação e o alcance da segurança alimentar pra outros sujeitos sociais para além daqueles que trabalham nas feiras municipais. Foi possível identificar na tríplice fronteira, a participação de indígenas brasileiros e peruanos das etnias Ticuna e Cocama, e de não indígenas, moradores da cidade, também brasileiros e peruanos. Contribuindo diretamente na dieta da população envolvida no processo, a extração, transporte, processamento e comercialização do açaí gera uma renda destinada a complementar os itens de alimentação através da compra de arroz, feijão, macarrão, carne, farinha, café, açúcar, salsicha, além de produtos de limpeza, gás de cozinha e gasolina.

Em suma, a pesquisa sobre a espacialidade do açaí na tríplice fronteira amazônica tem revelado as particularidades da extração, transporte e venda do produto em relação a segurança alimentar se comparada com outras regiões brasileiras e com outros produtos extrativos.

TERRITORIALIDADES, COOPERATIVISMO E TRANSFORMAÇÕES NO MUNDO RURAL

Ponencia

*Handresha da Rocha Santos*²¹

*Sandra Andréa Souza Rodrigues*²²

*Hádrian George da Rocha Santos*²³

O agricultor familiar continua a se reproduzir nas sociedades atuais, preservando sua originalidade e adaptando-se ao movimento do capital e as mais variadas situações que lhe são impostos pelo ambiente em que lhe são inseridos. Este trabalho, apresenta discussões iniciais sobre o território como espaço relacional em que a partir do seu uso se desenvolve relações sociais capitalistas e não capitalistas e uma breve discussão sobre cooperativismo.

As transformações capitalistas no campo promovem a modernização da agricultura e o agricultor familiar passa a produzir para assegurar tanto a subsistência da sua família como também para atender as necessidades de consumo do mercado. Deste modo, este artigo tem como objetivo analisar a introdução do cooperativismo como forma organizacional socioeconômica na agricultura, tendo também por finalidade esclarecer à sociedade a importância das transformações capitalistas no campo para a agricultura familiar.

Como procedimento metodológico realizou-se uma revisão teórica em artigos, livros, textos complementares, e trabalho de campo, assim como foram coletadas informações em banco de dados e em órgãos federais. Portanto, como resultados verificamos que o cooperativismo na agricultura familiar introduz-se na forma organizacional sócio econômica que agrega valores de colaboração e ajuda mútua, consolidando relações de organizações locais possibilitando a construção de uma rede desencadeando formas de sociabilidades e solidariedade promovendo o desenvolvimento rural.

O funcionamento destes estabelecimentos está pautado tanto na economia local solidária, quanto nos costumes do agricultor familiar.

Justifica-se a importância desse trabalho devido a necessidade de discussões na contemporaneidade, sobre a aplicação das políticas públicas no campo que tem introduzido inovações responsáveis pela diversificação social e produtiva, isso gerou melhoria nas condições de vida, considerado pelo governo brasileiro, como uma forma de melhoria para a população rural, onde por meio do cooperativismo tem encontrado uma base para seu desenvolvimento. Este vem, proporcionando a vinculação do progresso e desenvolvimento econômico possibilitando um grande crescimento na economia gerada pela produção, sendo que as cooperativas passaram a ser consideradas como uma das saídas para o desenvolvimento socioeconômico do país. A cooperação agrícola é um modelo que visa beneficiar e resolver alguns problemas como o alcance dos mercados institucionais pelos agricultores familiares. Destarte, o fomento ao cooperativismo no meio rural procura unir os agricultores familiares em torno de objetivos comuns, gerando também economia de escala a nível local e regional permitindo condições de produção e comercialização mais adequadas e favoráveis à inserção nos mercados. Visto que, por meio do cooperativismo ou associativismo a agricultura familiar pode integrar forças para respon-

²¹ Doutoranda em geografia pela Universidade Federal de Sergipe(UFS)-Brasil- handresharocha@yahoo.com.br

²² Mestre em Geografia pela Universidade Federal de Sergipe(UFS)-Brasil-sandreasilva@yahoo.com.br

²³ Bacharelado em Engenharia Mecânica pela Universidade Federal de Sergipe -(UFS)-Brasil -hadrianrocha@hotmail.com

der aos desafios impostos pela concorrência dos mercados melhorando sua inserção, principalmente nos setores que existem compras públicas de alimentos.

O trabalho apresenta um estudo de caso sobre o projeto de assentamento Caraíbas localizado no município de Japarutuba, no estado de Sergipe-Brasil que possui cerca de 2.150 hectares e abriga 115 famílias Criado pelo Instituto nacional de Colonização e Reforma Agrária (INCRA) em abril de 2008. A área, foi alvo de uma longa disputa judicial envolvendo este e uma usina instalada na região, é considerada diferenciada para a reforma agrária sergipana, abrigando projetos produtivos e de preservação ambiental. O assentamento tem um projeto nomeado de Agroindústria Doce Lar esse, apoiado pelo (INCRA), Serviço de Apoio à Micro e pequena empresa (SEBRAE) e Prefeitura Municipal de Japarutuba, promove a geração de renda das famílias assentadas, por meio da produção de balas, bolos e diversas variedades de doces, a ideia do projeto surgiu da necessidade do assentamento em agregar valor aos produtos produzidos. Esses são vendidos para a prefeitura de Japarutuba e também recebem encomendas de outras prefeituras. No ano de 2019 de agosto à dezembro a renda da Agroindústria segundo o presidente foi de duzentos e trinta e nove mil reais e quarenta centavos. Para trabalharem na Casa do Bolo os agricultores receberam cursos ministrados pelos instrutores do Sebrae, que ofereceram ao grupo conhecimentos e técnicas do manuseio à comercialização dos alimentos.

A casa do bolo ou Agroindústria estimula a organização e gera renda em Caraíbas, esse assentamento é responsável por um projeto inovador em áreas de reforma agrária no estado de Sergipe. Deste modo, o cooperativismo é um dos setores em que há uma grande participação no meio rural, isso ocorre pelo fato das pessoas se organizar em busca de criar novas formas de produzir e consumir, agregar valor ao produto, fortalecendo o desenvolvimento.

Esse contexto tem conduzido à formação de concepções sobre o desenvolvimento rural, sob a ótica do desenvolvimento regional. Considerando os vários tipos de propostas ou tendências de concepções do que se entende por desenvolvimento. Neste sentido, verifica-se que algumas iniciativas objetivas vêm sendo realizadas no campo prático, tanto em escala local (municipal) como em escala regional. Esse trabalho se configura como importante para discussões para a ampliação da contribuição da agricultura familiar no que se refere as ações destinadas à segurança alimentar e crescimento econômico através do associativismo e o cooperativismo.

O fomento ao cooperativismo no meio rural procura unir os agricultores familiares em torno de objetivos comuns, gerando também economia de escala em nível local e regional permitindo condições de produção e comercialização mais adequadas e favoráveis à inserção nos mercados. Destarte, é por meio do cooperativismo ou associativismo a agricultura familiar pode integrar forças para responder aos desafios impostos pela concorrência dos mercados melhorando sua inserção, principalmente nos setores que existem compras públicas de alimentos.

O fomento e fortalecimento da agricultura local são importantes para que a sociedade possa ter acesso ao alimento de qualidade e com a certeza de origem. Dessa forma, o agricultor familiar diversifica a produção e aumenta sua renda.

Palavras-chave: Território. Agricultura familiar. Cooperativismo. Desenvolvimento rural.

MEU CANTINHO DE “(A)COLHER”: QUINTAIS PRODUTIVOS TECENDO AGROECOLOGIA NO CEARÁ (BRASIL).

José Ricardo de Oliveira Cassundé²⁴

Alexandra Maria de Oliveira²⁵;

Adeliane Vieira de Oliveira²⁶

Marcilio Batista Magalhães Moura²⁷

Thayssllorranny Batista Reinaldo²⁸

Claudinei do Nascimento²⁹

Maria Aline da Silva Batista³⁰

Este trabalho analisa a importância dos quintais produtivos como tecnologias sociais nos assentamentos de reforma agrária que tem se configurado como alternativas ao fortalecimento da produção agroecológica no Estado do Ceará. O “quintal produtivo” é uma pequena área em que as famílias analisam ser, seu espaço de referência em produção saudável e de segurança alimentar. Por se tratar de uma produção em escala familiar, ela costuma ocorrer de forma diversificada, sendo essas áreas repletas de espécies de diferentes variedades cultivadas, sejam plantas frutíferas, ornamentais, florestais, leguminosas, tubérculos, medicinais, dentre outras, as quais dão suporte à vida comunitária nas pequenas áreas de acolhida, partilha e produção agroecológica.

Trata-se aqui de um campo permeado por novas configurações que se expressam no agrário após as revoluções verde e industrial. Expandiram-se os grandes investimentos do capital no campo, tendo como representação mais presente no cenário o agronegócio que se expande e reúne as diversas expropriações camponesas como estratégia de dominação, prevalecendo uma produção em grande escala mais voltada para a exportação.

Nesta perspectiva, traz-se presente a ocorrência de uma contrarreforma agrária (OLIVEIRA, 2010), que amplia a desigualdade entre camponeses e latifundiários, mantém intacta a estrutura fundiária, trazendo novos elementos da questão agrária como a expansão da estrangeirização da terra (FERNANDES, 2011). Afirmamos que é no bojo dessas negações que o Movimento dos Trabalhadores Rurais Sem Terra – MST do Ceará constrói em suas ações de mobilização a defesa dos quintais produtivos como tecnologias sociais e estratégias de resistência camponesa, que como nos mostra Ploeg (2010), essa resistência está presente em uma multiplicidade de práticas e não se limita à ação/organização dos movimentos sociais.

Nesse sentido, considera-se que a tecnologia social visa à satisfação das necessidades mais básicas dos povos tradicionais, seja por meio do próprio bem produzido, como por exemplo, as tecnologias voltadas à segurança alimentar, seja pela venda da mercadoria produzida. Em geral, as duas

²⁴ Doutorando do Programa de Pós-graduação em Geografia da Universidade Federal do Ceará ricktec2@hotmail.com

²⁵ Professora do Departamento de Geografia da Universidade Federal do Ceará -alexandra.oliveira@ufc.br

²⁶ Doutoranda do Programa de Pós-graduação em Geografia da Universidade Federal do Ceará - adelianeoliveira19@gmail.com

²⁷ Mestrando do Programa de Pós-graduação em Geografia da Universidade Federal do Ceará - marcilio.mmouraa@gmail.com

²⁸ Doutoranda do Programa de Pós-graduação em Geografia da Universidade Federal do Ceará - thayssuft@gmail.com

²⁹ Mestrando do Programa de Pós-graduação em Geografia da Universidade Federal do Ceará - claudinei@catolicaorione.edu.br

³⁰ Doutoranda do Programa de Pós-graduação em Geografia da Universidade Federal do Ceará - geolinebatista@gmail.com

opções ocorrem conjuntamente, como é o caso dos quintais produtivos (DAGNINO; BRANDÃO; NOVAES, 2010).

A produção na agricultura familiar tende a possuir maior capacidade de proceder ao redesenho de agroecossistemas de maneira mais adequado aos ideais de sustentabilidade (CAPORAL; COSTABEBER, 2004). A agroecologia é vista como uma ciência muito importante na atualidade, se considerarmos no marco do aperfeiçoamento das tecnologias sociais e sustentáveis que tem buscado acompanhar na atualidade o mundo da produção de alimentos saudáveis.

Reflexões de Altieri (2012), também acrescentam que a agroecologia vai mais além do uso de práticas alternativas e do desenvolvimento de agroecossistemas com baixa dependência de agroquímicos e de aportes externos de energia. Por sua vez, os quintais produtivos mais precisamente do Assentamento Rosa Luxemburgo em Jaguaruana–Ceará tem sido este território do “(a) colher” entre as famílias na troca de conhecimentos, no colher das frutas, das ervas medicinais, dos ovos, enfim, dos ensinamentos, dentre outros produtos e relações que propiciam os possíveis diálogos e acolhidas. Nessa construção, o intercâmbio e o diálogo de saberes são fundamentais para a transmissão horizontal da agroecologia entre camponeses e camponesas (ROSSET, 2017).

O modo de vida e o fazer agroecológico contraria a hegemonia da produção capitalista, numa busca de amenizar efeitos tão danosos desse sistema à saúde da população envolvida no território pesquisado, vislumbrando suas características organizativas e produtivas como continuidade de um campesinato que se ramifica mais não desaparece. A sua resistência é uma resposta prática de que a produção de alimentos saudáveis será sempre uma certeza de que a humanidade precisa repensar os moldes de produzir.

RESILIÊNCIA CAMPONESA EM TEMPOS DE CRISE: A COMERCIALIZAÇÃO VIRTUAL DE PRODUTOS AGROECOLÓGICOS

Maria Aline da Silva Batista³¹
Alexandra Maria de Oliveira³²
Adeliane Vieira de Oliveira³³
Marcilio Batista Magalhães Moura;
Thayssllorranny Batista Reinaldo³⁴
Claudinei do Nascimento³⁵
José Ricardo de Oliveira Cassundé³⁶

Introdução

A crise econômica impulsionada pela pandemia reafirma a importância da agricultura camponesa, pautada em pequenas e médias propriedades e voltada ao suprimento dos mercados locais (ALENTEJANO, 2020; ALTIERI; NICHOLLS, 2020). É fato que camponeses autônomos, donos de suas terras, estão bem menos vulneráveis à crise econômica do que os trabalhadores assalariados urbanos ou das empresas do Agronegócio. Ademais, mercados supridos por produtores locais também estão mais protegidos de uma eventual escassez de alimentos.

Os camponeses são sujeitos ativos da construção da Soberania Alimentar, a qual é essencial para independência de uma nação. De acordo com Stédile e Carvalho (2012) a soberania alimentar “[...] revela uma política mais ampla do que a segurança alimentar, pois parte do princípio que para ser soberano e protagonista do seu próprio destino, o povo deve ter condições, recursos e apoio necessários para produzir seus próprios alimentos” (p. 715).

É imprescindível que também os consumidores tenham o acesso a alimentos seguros. Por isso, as iniciativas de comercialização dos produtos agroecológicos devem ser vistas como uma ferramenta para a disseminação de alimentos saudáveis.

É nesse contexto que as Feiras Agroecológicas constituem um fértil campo de reflexão teórica, porque trazem em seu cerne a resistência camponesa diante das pressões do mercado e do modo capitalista de produção.

Diante da crise sanitária mundial atual, as relações entre consumidores e produtores mudaram drasticamente. O alto índice de contágio desse vírus, aliado à fragilidade do sistema de saúde, fez com que vários estados brasileiros, sobretudo os nordestinos, decretassem medidas de prevenção à doença, mesmo a contragosto do governo federal. Nesse sentido, em março de 2020, foi decretado estado de calamidade pública no Ceará e a rotina da população foi modificada com o chamado lockdown.

Nesse contexto, propomos uma discussão acerca da estratégia empreendida pelos camponeses, a fim de escoarem a produção agroecológica, mesmo com as restrições sanitárias. Para isso, realizamos um levantamento sobre as feiras agroecológicas em funcionamento no estado, no qual foram identificadas

³¹ Doutoranda do Programa de Pós-graduação em Geografia da Universidade Federal do Ceará -geolinebatista@gmail.com

³² Professora do Departamento de Geografia da Universidade Federal do Ceará -alexandra.oliveira@ufc.br

³³ Doutoranda do Programa de Pós-graduação em Geografia da Universidade Federal do Ceará - adelianeoliveira19@gmail.com

³⁴ Doutoranda do Programa de Pós-graduação em Geografia da Universidade Federal do Ceará - thayssuft@gmail.com

³⁵ Mestrando do Programa de Pós-graduação em Geografia da Universidade Federal do Ceará - claudinei@catolicaorione.edu.br

³⁶ Doutorando do Programa de Pós-graduação em Geografia da Universidade Federal do Ceará - ricktec2@hotmail.com

23 feiras agroecológicas e dois pontos fixos de comercialização exclusivos de produtos agroecológicos. No intuito de revelar as potencialidades e os desafios que esses camponeses/feirantes têm enfrentado foram entrevistados camponesas e técnicos que trabalham em cinco municípios do Ceará. As entrevistas foram todas virtuais, por meio da plataforma google meet ou de conversas gravadas em áudio pelo aplicativo whatsapp. A análise está sustentada pelas teorias geográficas sobre a Questão Agrária, o Campesinato, bem como sobre a Agroecologia.

O principal trunfo das feiras agroecológicas é eliminar a dependência de atravessadores, fazendo com que os produtores percebam maior retribuição financeira. Além disso, as feiras são também uma alternativa para os consumidores que buscam produtos livres de agrotóxicos sem precisarem pagar os preços abusivos dos produtos orgânicos, os quais obedecem à lógica de produção do Agronegócio.

Em meio às novas demandas impostas pela reestruturação do Capitalismo, aceleradas pela pandemia de Covid-19, os camponeses têm experienciado estratégias de vendas até então inéditas para eles, como o serviço delivery de cestas de produtos agroecológicos.

Em vários municípios do estado a opção pela entrega de cestas também foi a alternativa que se mostrou mais efetiva. Os produtos passaram a ser divulgados pelas redes sociais, e os consumidores passaram a encomendar com antecedência. Assim, as cestas são entregues nos dias combinados nos domicílios ou retiradas em um ponto específico. De acordo com os camponeses entrevistados, a nova experiência surpreendeu positivamente, já que as vendas aumentaram. Afirmando a lógica de que o campesinato se reinventa em momentos de crise (SHANIN, 1983).

Wallace (2020) denuncia a catástrofe ambiental que representa o Agronegócio. Por isso o grande desafio do campesinato conforme Fernandes (2012, p.746) “é manter sua soberania desenvolvendo seu território por meio de sua autonomia relativa e do enfrentamento da hegemonia do capital”. Com isso, reafirma-se a importância do fortalecimento da produção camponesa agroecológica por meio da comercialização seja por qual meio for possível. No caso dos camponeses do Ceará a estratégia de vendas online tem sido bem-sucedida e com potencial de permanecer, mesmo após o fim das restrições sanitárias.

PRODUCCIONES ALTERNATIVAS COMO MODELO EMERGENTE: UNA APROXIMACIÓN DESDE LAS EXPERIENCIAS DEL PARTIDO DE GENERAL PUEYRREDON

Molpeceres, Celeste³⁷

De Rito, Mara³⁸

Zulaica, Laura³⁹

Mikkelsen, Claudia⁴⁰

En consonancia con la tendencia internacional, desde mediados del siglo pasado la agricultura argentina, tanto extensiva como intensiva, ha sido escenario de transformaciones vinculadas con procesos de expansión e intensificación, muchos de ellos ligados al paquete tecnológico derivado de la “Revolución Verde”.

A posteriori, emergen fuertes cuestionamientos por parte de distintos grupos sociales respecto del modelo productivo por sus consecuencias ambientales, sociales, económicas, culturales y especialmente sobre los riesgos para la salud humana y el ambiente. Se trata de nuevas formas de “extractivismo” que, en las últimas décadas, han acentuado la erosión genética y de nutrientes que caracteriza no sólo a la región sino a los distintos países de América del Sur (Gudynas, 2015).

Frente a esta solución para enfrentar el hambre en el mundo de posguerra, los problemas de contaminación ambiental e inocuidad alimentaria, entre otros, generan cuestionamientos ante la denominada producción convencional a nivel internacional, nacional y local. En este marco, existe creciente consenso, en los distintos niveles, sobre la necesidad de encontrar alternativas productivas sostenibles. Algunas propuestas, como «agricultura sostenible», «agricultura orgánica» o «agricultura agroecológica», aportan ideas para contribuir al desarrollo local, promoviendo relaciones armónicas entre los actores sociales y la Naturaleza. Estas soluciones promueven, de manera general, el mantenimiento de las bases ecológicas, y el bienestar social y ambiental, focalizando en el derecho a consumir alimentos inocuos, libres de elementos tóxicos.

En el caso del Partido de General Pueyrredon (PGP), Provincia de Buenos Aires, Argentina, emergen desde hace algunos años producciones intensivas y extensivas alternativas a escala comercial. De modo paralelo, se visibilizan nuevas formas de comercialización de proximidad y una creciente demanda de un segmento de consumidores locales por alimentos producidos de manera más amigable con el ambiente. En función de lo expuesto, el objetivo del presente trabajo es explorar propuestas alternativas de producción agrícola extensiva y hortícola en PGP, analizando las continuidades, controversias y conflictos que genera su convivencia con el modelo de producción convencional.

A fin de alcanzar el objetivo propuesto, se recopilaron, sistematizaron y analizaron fuentes de información secundaria, investigaciones previas de las autoras (De Rito, 2020; De Rito et al., 2020; Molpeceres et al., 2020), al tiempo que se operacionalizaron datos del Instituto Nacional de Estadística y Censos (INDEC). Dicha base se complementó con información primaria generada en base a en-

³⁷ CONICET, Grupo de Estudios Sociourbanos (GESU), Centro de Estudios Sociales y Políticos (CESP), Facultad de Humanidades (FH), Universidad Nacional de Mar del (UNMdP), Mar del Plata, Argentina.

³⁸ CONICET, Grupo de Estudios Sobre Población y Territorio (GESPyT), FH, UNMdP, Mar del Plata, Argentina.

³⁹ CONICET, Instituto del Hábitat y del Ambiente (IHAM), Facultad de Arquitectura, Urbanismo y Diseño (FAUD), UNMdP; GESU, CESP, FH, UNMdP, Mar del Plata, Argentina.

⁴⁰ CONICET, INHUS, GESPyT, FH, UNMdP, Mar del Plata, Argentina.

entrevistas semiestructuradas con informantes clave y productores. Dichas entrevistas fueron realizadas entre abril y diciembre de 2020, por lo que insta aclarar que las estrategias aplicadas han tenido que ver con la e-investigación (Hernán-García et al., 2020), es decir estrategias vinculadas al relevamiento remoto de las entrevistas mediante el empleo de plataformas preparadas para tales tareas como ZOOM, Meet e incluso video llamadas por celular. En tal sentido y como la estrategia metodológica cualitativa así lo establece, la muestra ha sido intencional por procedimiento de bola de nieve. Para los productores intensivos la muestra queda conformada por 15 entrevistados, con una representatividad del 50% del total de los productores alternativos del partido, y para los extensivos 2 casos, los cuales representan aproximadamente el 75% de los casos. Por su parte los informantes calificados han sido técnicos, agentes territoriales, organizaciones sociales. La estrategia aplicada para el análisis de los datos obtenidos ha sido el análisis temático que permite hallar patrones interpretativos en el relato de los entrevistados (Sautu 2005).

Entre los principales resultados se destaca que, para el caso de la horticultura, el 80% de los productores se autopercibe como agroecológico. El resto, si bien reconoce que sus prácticas difieren del modelo productivo convencional, se autodefinen como “permacultores”, “productores naturales” o “productores biodinámicos”. En su conjunto estos productores cultivan poco menos del 5% del total de la superficie hortícola del Partido. En general, las motivaciones para producir de manera alternativa son múltiples, pero tienen que ver fundamentalmente con una decisión de vida. En otros casos, los motivos fueron económicos, por el alto precio de los insumos, y como consecuencia de una mayor demanda de los consumidores. En menor medida se destacan motivos de adecuación a normativas.

Para el caso de las producciones extensivas, no resultan frecuentes en el territorio bajo estudio los predios que lleven adelante este tipo de agricultura. En esta línea, a diferencia de lo expuesto para la horticultura, entre los productores extensivos entrevistados prevalece la forma de producción orgánica certificada. A su vez, este conjunto de productores asume la existencia de dificultades para afrontar cambios en su producción sin ayuda de colegas que puedan orientarlos desde su propia experiencia, y consideran que esta sería una de las mayores limitantes a la hora de transitar hacia propuestas sustentables.

De lo expuesto se desprende que el planteo de soluciones frente a las problemáticas derivadas del modo convencional de producción en el PGP converge en la búsqueda de prácticas productivas y de consumo responsables, con el objetivo de lograr una gestión sostenible y uso eficiente de los recursos, tal como sugieren algunas propuestas de los Objetivos de Desarrollo Sostenible (ODS) especificados en la Agenda 2030. Pese a ello, en su interior, el conjunto de “productores alternativos” resulta un grupo heterogéneo de actores, procesos y prácticas. De ello también devienen prácticas de comercialización y consumo diferenciales.

Mientras que los horticultores privilegian el tipo de producción agroecológica, los productores extensivos se orientan hacia la orgánica certificada. Este último tipo de producción está destinada a un nicho específico de mercado, a partir del cual se configuran entramados actorales ligados a grandes cadenas de supermercados, cámaras de comercio y de consumidores, firmas certificadoras, asociaciones de productores y exportadores de productos agrícolas, procesadores y vendedores de alimentos, que pugnan por el derecho de unos pocos consumidores a acceder a productos seguros, por los que están dispuestos a pagar un alto valor agregado (Molpeceres et al., 2019).

En consonancia con lo anterior, se presenta como un desafío avanzar en la construcción de indicadores ambientales y de sustentabilidad de las experiencias frutihortícolas y extensivas relevadas que permitan avanzar hacia una mayor comprensión y caracterización.

Palabras Clave: Cultivos Intensivos - Cultivos Extensivos – Producción orgánica – Producción de base agroecológica

CONTRIBUIÇÕES DA AGRICULTURA FAMILIAR NA FORMAÇÃO DE CIRCUITOS PRODUTIVOS LOCAIS

Santos, Tiago Roberto Silva⁴¹

A formação socioespacial de Rondônia é fruto dos Projetos de Integração Nacional (PIN), criados nos anos 1980, resultando em grande transformação territorial, com a substituição de um espaço natural para um espaço técnico, destinado a produção agrícola (SANTOS, 2014; SILVA, 2015). Esse processo proporcionou a expansão da fronteira agrícola, que pressiona as áreas de produção não-capitalistas, por aquelas voltadas à produção capitalista (MARTINS, 2014). Acompanhando essa abertura de terras na Amazônia, houve intenso fluxo migratório de agricultores familiares de outras partes do país, resultando na criação de inúmeros estabelecimentos agropecuários, principalmente de caráter familiar, além da criação de núcleos urbanos às margens da BR-364 (SILVA, 2015).

Apesar da predominância da agricultura familiar em Rondônia, atualmente é comum encontrar propagandas do poder público e de grandes empresas do ramo agrário, de que o que move a economia do estado é o agronegócio. A reverberação desse tipo de discurso, tenta desconstruir a importância da agricultura familiar, que cada vez mais é introduzida à ideia do agronegócio, como forma de valorizar a sua atuação, quando na verdade, a própria atuação da agricultura familiar já apresenta grande valor econômico, além das contribuições sociais na manutenção do trabalhador no campo e proteção ambiental.

Após essa breve análise introdutória, problematizamos essa temática com o seguinte questionamento: Qual a participação da agricultura familiar na composição da produção estadual e no circuito espacial de produção, que envolve a produção, a circulação e o consumo?

Discutir o papel desempenhado pela agricultura familiar é muito importante ao pensar a forma de uso do território e a contribuição desse grupo social na composição econômica a partir da sua policultura. Portanto, este trabalho tem o objetivo de identificar a participação econômica da agricultura familiar em Rondônia.

O trabalho aqui apresentado tem como abordagem teórico-metodológica uma análise quali-quantitativa, em que, os resultados apresentados são fruto de uma interpretação qualitativa e crítica dos dados disponíveis, utilizando justamente da dialética do processo para compreender a organização dos circuitos produtivos da agricultura familiar em Rondônia, que mesmo se tratando de uma produção não-capitalista, apresenta grande valor produtivo.

Baseado em nossa pesquisa inicial, sobre a produção agrícola no estado de Rondônia, apresentamos alguns dados resultantes de levantamento junto ao IBGE, na plataforma Sidra, sobre a Produção Agrícola Municipal (PAM). Destacamos que assim como em outros lugares, a agricultura familiar de Rondônia possui características de policultura, com diversificação de suas atividades, como: café, mandioca, frutas, feijão, dentre outros. Já o agronegócio tem como principal foco a produção em larga escala de milho, arroz e soja.

Diante dos dados levantados, a agricultura familiar e toda sua diversidade de produção, alcançou no ano de 2019 R\$ 1.362.528,00 (mil reais), enquanto os produtos da monocultura do agronegócio

⁴¹ Docente no Instituto Federal de Rondônia – campus Cacoal e Doutorando na Universidade Federal de Rondônia, tiago.santos@ifro.edu.br

alcançaram no mesmo período R\$ 1.861.038,00 (mil reais) (IBGE, 2019). Assim, identificamos uma contribuição maior por parte da produção de monoculturas, com 57,7% do total gerado em Rondônia, porém, não podemos descartar a grande participação da policultura familiar, com 42,3% do total.

Em que pese as informações acima, apresentamos também a área ocupada pelas referidas produções, sendo que o milho, arroz e a soja, ocuparam uma área total de 613.248ha, enquanto a policultura já descrita ocupou apenas 127.642ha (IBGE, 2019). Deste modo, ao avaliar o valor por hectare, concluímos que: milho, arroz e soja rederam cerca de 3 mil reais por hectare, enquanto os demais produtos da agricultura familiar, alcançaram cerca de 10,6 mil reais por hectare, o que nos mostra que a agricultura familiar, mesmo desenvolvendo uma produção não-capitalista, possui capacidade produtiva muito mais rentável à economia local, pois é justamente o fruto dessa produção que abastece o mercado local e as feiras livres.

Sobre essa capacidade de circulação da produção para a comercialização, o agronegócio produz no espaço rondoniense, grande transformação com a criação de inúmeros objetos técnicos, fixos e fluxos, como a criação da hidrovia do rio madeira e a instalação de portos privados de grandes empresas do agronegócio, para exportação (SILVA, 2015). Mas também há, dentre os produtos da agricultura familiar, a capacidade de exportação, como destaca Santos (2017) sobre o café estadual, que é exclusivamente produzido por pequenos agricultores e tem obtido exportações para Bolívia, México e Alemanha.

Por fim, apontamos a grande capacidade de comercialização da produção familiar no próprio núcleo urbano rondoniense, através de comerciantes locais, feiras-livres e até mesmo nas redes de supermercados, propiciando a formação de pequenos circuitos produtivos, que contribuem para a permanência do agricultor familiar no campo e o fortalecimento da economia local.

Concluímos, portanto, que o papel desempenhado pela agricultura familiar vai além de simplesmente produzir no campo, mas apresenta também características sociais e econômicas, pois possui maior capacidade de gerar renda por hectare, além de ampliar a variedade da produção, resultando em segurança alimentar e na criação de diversos circuitos produtivos que integram a relação campo-cidade.

Palavras-chave: Agricultura familiar, economia local, circuito produtivo.

PRÁTICAS DE ADUBAÇÃO E OS EFEITOS DA FERTILIZAÇÃO JUNTO À AGRICULTURA CAMPONESA EM UBERABA (MG)⁴²

Roberta Cidália de Paulo⁴³

Janaina Francisca de Souza Campos Vinha⁴⁴

A agricultura globalizada, expressa pelo agronegócio e que ganha ímpeto no final do século XX no Brasil, controla e domina o rol de serviços e de infraestrutura no campo. A produção de fertilizantes participa desse contexto, recebendo incentivos das esferas pública e privada. Em Uberaba, município localizado no Triângulo Mineiro, Minas Gerais, estão situadas grandes plantas industriais químicas que elevam a região ao patamar de maior polo produtor de fertilizantes da América Latina. São grupos integrados por capital nacional e internacional que se instalaram na segunda metade da década de 1970, como Yara Fertilizantes, Mosaic Fertilizantes do Brasil, Agronelli e Fertigran.

O presente trabalho buscou identificar as práticas de adubação adotadas no município de Uberaba (MG), compreendendo as modalidades química e orgânica, e considerando os efeitos da fertilização no cultivo de alimentos produzidos pela agricultura camponesa.

Para se manter no mercado competitivo do agronegócio, as indústrias investem fortemente em tecnologia, técnicas de aprimoramento de produção e redução de custos em toda sua cadeia, além de diversificar suas atividades de forma a transformar em mercadoria todo e qualquer produto com aplicabilidade mercadológica. Todavia, os investimentos em tecnologia são voltados à agricultura patronal, subsidiado por políticas públicas de crédito através do BNDES – Banco Nacional de Desenvolvimento Econômico e Social. O salto tecnológico potencializou as condições de exclusão produtiva, uma vez que estes maquinários estão disponíveis no mercado por altos valores, e a concessão de subsídios possui critérios extremamente seletivos.

Com investimentos em pesquisas e programas de créditos agrícolas, a modernização do campo foi direcionada para a aquisição de tecnologias que provocaram intensa transformação na relação do homem com a terra, e conseqüentemente, no processo produtivo. Esta forma capitalizada de produção levou ao desenvolvimento da agricultura globalizada (SANTOS, 2003), entendida nesse trabalho pelo agronegócio. Oliveira (2007, p. 147) refere-se ao agronegócio como uma “atividade econômica da produção de commodities (mercadorias) para o mercado mundial”, modelo divergente da agricultura camponesa “atividade econômica milenar de produção de alimentos necessários e fundamentais à existência da humanidade”.

Uberaba se destaca na produção de fertilizantes químicos, sendo garantido aos fosfatados posição de destaque. A adubação fosfatada consiste na aplicação de fósforo, potássio e nitrogênio. Este tipo de adubação é indicado para aplicação em solos ricos em ferro e alumínio, e por consequência, com baixa fertilidade para o desenvolvimento de determinadas culturas, à exemplo dos solos que compõem o Cerrado brasileiro.

Em contrapartida à adubação química, temos os processos conduzidos pela agricultura orgânica ou alternativa, que considera o ciclo produtivo vegetal como um elemento integrante do ecossistema. O

⁴² O resumo é resultado do Trabalho de Conclusão de Curso denominado Consumo e Produção de fertilizantes em Uberaba (MG) apresentado ao Curso de Licenciatura em Geografia da Universidade Federal do Triângulo Mineiro (UFTM) em 2019.

⁴³ Docente do Departamento de Geografia – Universidade Federal do Triângulo Mineiro (UFTM). Coordenadora do Núcleo de Estudos Territoriais e Agrários – NaTERRA. E-mail: janaina.vinha@uftm.edu.br

⁴⁴ Licenciada em Geografia – Universidade Federal do Triângulo Mineiro (UFTM). E-mail: roberta_cidalia@yahoo.com.br

adubo orgânico é composto de materiais de origem animal e vegetal, que decompostos pelos processos naturais do meio ambiente são transformados em húmus, “substância marrom escura, friável, mais ou menos rica em nitrogênio, cálcio, e fósforo e que se forma de restos orgânicos” (PRIMAVESI, 2002, p. 109).

Para realizar a análise proposta foram entrevistados, entre 5 e 18 de outubro de 2019, 19 produtores na região de Uberaba, através da aplicação de questionários fechados. Na região, as grandes propriedades são destinadas ao cultivo de soja e sorgo, comercializados com empresas voltadas à industrialização de gêneros alimentícios, como Cargil, Breiheiro Produtos e Aliança, com adubação química granulada, baseada nos elementos NPK (Nitrogênio/Potássio/Fósforo). Na concepção do grande produtor, o fertilizante sintético é aplicado mais facilmente e adaptou-se melhor às culturas produzidas.

As pequenas propriedades são dirigidas ao cultivo de alimentos, negociada no Ceasa e mercados do município. Há a integração entre as práticas de adubação química (NPK e de aplicação foliar) e orgânica (esterco de vaca e a folha da mandioca). Os motivos para a utilização destes recursos foram o fortalecimento do vegetal, da raiz, o crescimento da planta e do fruto. Os minifúndios produzem hortaliças, abóbora, quiabo, jiló, mandioca, tomate, pimenta, gengibre, berinjela e espécies frutíferas, por exemplo.

Há uma diversidade quanto ao emprego dos tipos de fertilização: 47% alegaram a utilização química e orgânica, 16% somente química e 37% somente orgânica. De natureza orgânica foram apontadas: cama de frango; capim seco; casca de alimentos; casca de mandioca; esterco de vaca e palha de arroz. Quanto aos insumos químicos com maior utilização foram identificados os produtos baseados em NPK, além do cálcio, sulfato de amônia e ureia.

Apesar do município se destacar no cenário mundial como produtor de fertilizantes, 47% dos entrevistados alegaram não conhecer nenhuma fábrica de insumos, e 53% indicaram a Fertigran, Mosaic, Ubyfol, Henringer e Yara. Mesmo utilizando produtos químicos industrializados em Uberaba, não identificam a origem da produção, seus impactos e o contexto econômico e social do mercado, estando à margem da intenção de venda.

Outro fator de relevância apontado é a questão política suscitada quanto à utilização de agroquímicos, o que revela que a lógica produtiva destes sujeitos difere da capitalista no sentido da acumulação de capital. Os camponeses produzem visando o auto consumo e comercializam o excedente, praticam a agricultura como modo de vida, utilizando conhecimentos transmitidos de geração em geração. Eles informaram que o gosto do alimento tratado quimicamente é diferente do produzido de forma natural, e que preferem oferecer aos seus familiares e consumidores produtos sem riscos à saúde.

Uberaba desponta no cenário agropecuário e concentra atrativos para a instalação e manutenção de empresas no segmento do agronegócio, como o setor de fertilizantes. Os fertilizantes sintéticos são os mais empregados, e não está baseado exclusivamente em fatores econômicos, apesar da alegação de que sua aplicação encarece a produção. O fator político se mostrou significativo para os camponeses que não utilizam da adubação química. O campesinato entrevistado não recebeu capacitação rural técnica, desenvolvem as atividades com base em conhecimentos adquiridos no seio familiar, não recebem subsídios e informam não ter participado de programas, políticas assistenciais e nenhuma espécie de fomento para manutenção das atividades e da produção agrícola.

Ao analisar as práticas de adubação adotadas no município, compreende-se que agricultura camponesa, desprovida de recursos econômicos e preocupada com a produção de alimentos saudáveis, embora aplique a adubação química, possui dificuldades para acessar essa modalidade. Cenário que se difere aos incentivos direcionados ao agronegócio, que movimenta grandes e vultuosos recursos financeiros na região.

Palavras-chave: Fertilizantes, Adubação, Agricultura camponesa, Uberaba (MG).

AGRO NEGOCIOS Y RECONFIGURACIÓN DE LA PRODUCCIÓN TAMBERA: DEPARTAMENTO RÍO PRIMERO. PROVINCIA DE CÓRDOBA.

Gabriel Orlando Coppi ⁴⁵

Asistimos a un proceso de ruralidad globalizada orientada a los mercados mundiales, desde un modelo agroalimentario que crea y recrea nuevos espacios productivos. En este contexto se fue instalando en Argentina un modelo de agro negocios a través del avance del proceso de agriculturización. Desde las últimas décadas, el departamento Río Primero de la Provincia de Córdoba, evidencia un proceso de agricultura continua, generándose profundas transformaciones productivas, económicas y sociales.

Analizamos en este trabajo las implicancias del proceso de agriculturización sobre la producción tampera, las transformaciones sociales, productivas y territoriales que se generan por la salida del escenario productivo de una cantidad significativa de tambos. En este caso abordamos las estrategias implementadas por los que persistieron en la actividad, la evolución de la tradición familiar tampera, los factores productivos y no productivos que influyeron en la continuidad de las explotaciones agropecuarias en la producción tampera.

El referente empírico del trabajo está representado por la localidad de Capilla de los Remedios del Departamento Río Primero (Provincia de Córdoba).

Para la elaboración de este trabajo utilizamos una estrategia metodológica de tipo cuali-cuantitativa, recurriendo a diferentes fuentes: bibliográficas, censos agropecuarios, informes departamentales y especialmente, entrevistas a productores de la zona de estudio, entre ellos referentes del estudio de caso, de la única explotación agropecuaria con actividades diversificadas, que conservó la actividad tampera como una actividad relevante, industrializando su propia producción láctea.

Consideramos al espacio rural como una producción social a través del tiempo, dinámico, mutante, heterogéneo. El territorio es transformado a través de los procesos sociales llevado a delante por agentes sociales determinados, con sus prácticas, sus representaciones y sus decisiones que se plasman en el territorio. En este sentido los agentes que producen y consumen espacio en el ámbito rural, participan de esta dinámica de transformación espacial. Esto permitiría explicar por qué se generan en determinados ámbitos del espacio rural en forma casi coordinada procesos socio - productivos y espaciales como sucede con el proceso de agriculturización en la región pampeana y su incidencia, desplazamiento y/o presión territorial sobre otras actividades, como es el caso de la actividad ganadera. En este sentido también se observa como la actividad tampera evidencia modificaciones significativas no solo en sus lógicas productivas, sino además en la dinámica territorial que se plasma en la reconfiguración de las cuencas lecheras. En contexto del capitalismo globalizado, el agro como negocio ha generado una particular lógica con profundas transformaciones en el agro pampeano. El avance de agricultura continua, incidió sobre diferentes actividades productivas especialmente sobre la actividad ganadera y tampera en espacios donde la producción mixta era una característica productiva de la región.

La ruralidad globalizada orientada a los mercados mundiales ha generado unas intensas dinámicas de producción con fuertes incidencias socio económicas y territoriales. La provisión alimentaria ha

⁴⁵ Facultad de Filosofía y Humanidades. Universidad Nacional de Córdoba. gabrielcoppisup@gmail.com

experimentado un largo proceso que implicó progresiva integración en la organización industrial de la producción, la distribución y el consumo alimentario. En este contexto Delgado Cabeza (2010), menciona que las megacorporaciones que gobiernan la cadena alimentaria presentan un rol preponderante en el sistema agroalimentario. Giarraca y Teubal (2013), Svampa y Viale (2014), plantean que en el contexto del capitalismo globalizado, se desarrolla una nueva lógica extractivista que se impone en Latinoamérica, y Argentina en particular. También manifiestan que en América Latina la demanda de commodities ha originado un importante proceso de reprimarización de las economías latinoamericanas, al acentuar la reorientación de éstas hacia actividades primarias extractivas con escaso valor agregado. Este modelo extractivista presente en el agro argentino, vinculado a los “agronegocios”, provoca el desplazamiento de otras actividades preexistentes.

En este sentido, Gras y Hernández (2013) hablan de la instalación en Argentina de un modelo de agronegocios haciendo referencia a una lógica de producción que con variantes nacionales y locales se basa en un pilar tecnológico y de innovaciones científicas, en un pilar financiero de valorización de los commodities, en un pilar productivo concentrador de la tierra y en un pilar organizacional de manejo empresarial/ gerencial. Este modelo de agronegocios en Argentina se plasmó través del avance del proceso de agriculturización en la región pampeana.

La necesidad de expandir la superficie de tierras para agricultura, dada la alta rentabilidad de esta actividad, comenzó a experimentarse un proceso de presión territorial sobre la ganadería que acabó por imponer prácticas productivas aún más intensivas, promoviendo el traslado de dichas actividades hacia tierras marginales. Como resultado del proceso de agricultura continua, la actividad tambera también experimentó profundas transformaciones.

El proceso de agriculturización en la localidad de Capilla de los Remedios del departamento Rio Primero, arrasó con la producción ganadera y tambera de la zona tal como se evidencia en los datos de los últimos censos nacionales agropecuarios (2002 – 2008) y en los testimonios de los entrevistados. Abordamos a través de este estudio de caso, la única explotación agropecuaria, con actividades diversificadas, que conservó el tambo como una actividad relevante (en un radio de 60 kilómetros), industrializando su propia producción láctea. Analizando las estrategias que se desplegaron en las últimas décadas para lograr mantener esta actividad en contexto de una historia productiva y familiar con una marcada tradición agrícola ganadera. Las estrategias desarrolladas para mantenerse y adaptarse al sistema, fueron heterogéneas, con prácticas y estrategias productivas y no productivas donde se evidencia en los testimonios la impronta de esta fuerte tradición ganadera y tambera. Es significativo reconocer las estrategias en post de obtener mayor rentabilidad: la incorporación valor agregado a través del procesamiento de la materia prima, la apertura al asesoramiento técnico, la diversificación y complementariedad productiva, la intensificación de los factores de producción y la incorporación de innovaciones tecnológicas.

La producción de la fábrica de quesos se fue amoldando a la capacidad de producción del tambo. De tener más necesidad de leche, dada la inexistencia de tambos en un radio de más de 60 kilómetros, incentivan y proyectan incrementando su propia producción. La lógica de empresarios innovadores se plasma agironándose permanentemente con apertura al conocimiento, a asesoramiento técnico, nuevas inversiones y nuevos desafíos en contexto de la realidad que presenta el agro argentino.

Palabras claves: Agronegocios, Producción tambera, Estrategias productivas.

DESIGUALDAD, SISTEMA AGROALIMENTARIO Y EVENTOS HIDROCLIMÁTICOS. EL CASO DE LAS INUNDACIONES DEL NOROESTE BONAERENSE, ARGENTINA.

Saettone Pase, María Julieta⁴⁶.

A partir del segundo milenio, el cambio climático y los eventos hidrológicos cobran protagonismo en la agenda del desarrollo, siendo representados como una amenaza externa que explica la persistencia del hambre y la desigualdad. En Argentina, un caso que suscita interés desde los años 70' y más recientemente en 2016-2017 son las inundaciones en la región pampeana, principal zona exportadora de carne y cereales. Tanto desde el ámbito político como académico fueron planteadas principalmente como un problema de desajuste sociedad-naturaleza, de capacidad diferencial de respuesta de los individuos y conflicto interjurisdiccional local-regional en torno a la canalización/taponamiento de aguas, a resolver por medio del consenso.

En este trabajo proponemos ensayar un abordaje crítico de las inundaciones en relación a la desigualdad y el sistema agroalimentario, desde la ecología política y estudios de caso en Rivadavia y General Villegas, noroeste de Buenos Aires. El análisis se basa en entrevistas a actores/as locales realizadas en julio 2019, y la revisión de trabajos previos que abordan parcialmente el problema, archivos históricos y libro de una historiadora local. Dentro de la ecología política, nos centramos en la crítica de Swyngedouw (2011; 2015) a la idea de naturaleza singular, y el abordaje propuesto por Taylor (2015) de eventos hidrológicos como parte de relaciones y procesos más amplios a través de los cuales seres humanos y entornos se producen desigualmente a lo largo del tiempo.

Particularmente, tomamos su invitación a pensar la desigualdad de forma dinámica y relacional, explorando cómo se establecen y modifican las relaciones de poder que permiten a algunos influenciar y beneficiarse de los recursos mientras otros son despojados, reducen su influencia y concentran los perjuicios de las transformaciones en curso. Para eso, proponemos combinar la iniciativa de “regímenes alimentarios” retomada por McMichael (2016) que describe cómo se establecen/modifican diferentes ordenamientos político-económicos agroalimentarios (caracterizados por una ideología legitimadora y moneda internacional estabilizadora) producto de alianzas y luchas entre Estados y clases desde el siglo XIX; y la estrategia de Ribot y Peluso (2003) para identificar “desde abajo” los mecanismos o paquetes de poder que permiten beneficiarse de un recurso, más allá del derecho y las relaciones de propiedad.

El análisis histórico de los casos muestra que, por muchos años, fueron sequías y ganaderización los procesos en cuestión, pero la distribución de beneficios/perjuicios ecológicos también fue desigual. Luego del período de condiciones favorables 1900-1913 que permitió cierta capitalización, las sequías profundizaron los perjuicios asociados a la caída de precios de cereales, falta de insumos, maquinaria y fletes por la guerra mundial. Las crisis de precios y climáticas se trasladaron a los chacareros a través de las condiciones formales e informales de arrendamiento que desde el 1900 beneficiaban a propietarios (varios ingleses que habían obtenido tierras a precio vil por medio de los bonos Ley 947 de 1878 con los que se financió la Campaña al Desierto) subarrendadores y dueños de ramos generales.

⁴⁶ CONICET, Programa de Estudios Regionales y Territoriales (PERT), Instituto de Geografía, Universidad de Buenos Aires. juli_saettone@hotmail.com

Se multiplicaron embargos, remates por deudas y desalojos a pequeños productores de trigo-maíz-lino para destinar tierras a la ganadería que representaba mayor rentabilidad y menor conflictividad social. El malestar se tradujo en un largo proceso regional de lucha, con participación de chacareros locales y expresiones más moderadas en las seccionales. Este impulsó la subdivisión del latifundio por temor a expropiaciones, culminando con la suspensión de desalojos y baja de arrendamientos (Decreto 14.001/1943) y, más claramente entre 1945-1949, con la ejecución de las primeras expropiaciones en Rivadavia y lanzamiento de una amplia política crediticia. El contexto internacional también iba en ese sentido y la agricultura pampeana estaba estancada por el boicot de EE.UU para disputar la hegemonía inglesa.

El análisis de las inundaciones de 2016-2017 muestra que son producto de la imbricación entre un ciclo húmedo, las canalizaciones/taponamientos para acceder o mantener el acceso a tierra, y expansión de cultivos anuales. Dichas transformaciones fueron a contramano de las recomendaciones difundidas desde el ámbito técnico local-regional, y en sentido del incremento de precios asociado a las cadenas globales de alimentos procesados, proteína animal y biocombustible destinados a Europa y Asia y la migración de capitales especulativos desatada por la crisis inmobiliaria del 2008. Además fue un punto de inflexión la política de apertura y desregulación de los 90', que aumentó la escala de reproducción impulsando masivamente el paquete tecnológico (soja+glifosato+siembra directa).

Esto por un lado amplió las inundaciones y, por otro, aumentó la productividad. Pero las capacidades para beneficiarse son desiguales. Las empresas red surgidas en 2002 al ritmo de la agriculturización (algunas con origen en la otrora clase terrateniente) pueden influenciar la construcción de canales, rescindir los contratos de arrendamiento a través de los cuales controlan grandes superficies en diferentes provincias/países, y retornar durante el pico de productividad con capitales propios y de terceros. La soja también es agua.

La fracción más vulnerabilizada de la agricultura familiar pierde sus ya precarias viviendas (algunas sobre tierras no regularizadas), empleo y animales. Se combina con las fumigaciones que degradan la salud, exigen el traslado para recibir atención médica y aumentan la mortandad animal, dificultando aún más la recuperación post-inundación. También, con el aumento de precios de alimentos y combustibles percibidos durante la presidencia de Mauricio Macri (2015-2019). Se reportan situaciones de hambre y desnutrición en niños.

En los pequeños productores, que ya venían perdiendo control frente al mercado de insumos y productos, se profundizan tendencias preexistentes de expoliación, transformación de tambo a actividad mixta, venta o renta del establecimiento, e incursión como contratistas. Las inundaciones son momentos de evaluación del costo-beneficio-riesgo de recuperación, que los actores con mayor capital líquido aprovechan para ofrecer una renta. La subsistencia no parece estar en juego porque la propiedad de la tierra genera beneficios suficientes para llevar una vida en el pueblo. Tal vez esto explique el consenso sobre las transformaciones socioecológicas. El mayor perjuicio del cierre de explotaciones parece ser la concentración del control del sistema agroalimentario y las exportaciones, frente a los consumidores y la soberanía estatal.

En síntesis, sostenemos que en la región pampeana existieron y pueden existir múltiples ordenamientos socioecológicos. La desigualdad se encuentra en la base del sistema alimentario y es reforzada por los eventos hidroclimáticos. Más que una diferencia cuantitativa o cualitativa, constituye una relación que entre consenso y conflicto permite la apropiación desigual de beneficios/perjuicios de las transformaciones socioecológicas asociadas al régimen alimentario. Estas relaciones exceden la ley, por ejemplo, hasta los 40' las revueltas y temor a una expropiación facilitaron el acceso a tierra que vulnerabilizaba a los chacareros frente a las sequías, pero en 2016-2017 la propiedad de la tierra no

garantiza su control y es el arrendamiento que permite a las empresas red aprovechar los beneficios de las inundaciones.

Palabras clave: desigualdad, sistema agroalimentario, eventos hidrológicos.

INTEGRACIÓN E INTERACCIÓN DE DOS SISTEMAS: INFRAESTRUCTURA CLIMÁTICA Y SISTEMA ALIMENTICIO EN GUATEMALA

Ponencia

Bellanger Rodríguez, Harold Raúl⁴⁷

La inseguridad alimentaria es un problema que representa grandes retos en Guatemala. Los índices de desnutrición infantil en el país duplican a los de la región latinoamericana y del caribe (Cleaves & Tuy, 2015). Una diversidad de estudios y enfoques en el tema alimenticio señalan que la inseguridad alimentaria en el país es causada por el consumo de una dieta nutricional pobre (Castro, 1952; Melgar-Quíñonez et al., 2010; Cleaves & Tuy, 2015), una distribución desigual de tierras (Martínez Peláez, 1970, May & McLellan, 1972; Oficina de Derechos Humanos del Arzobispado, 2005), el mal manejo de los recursos naturales y erosión de suelos (BID, 2001) así como por la pobreza, el desempleo y los altos niveles de natalidad (ECLAC, 2002; FAO, IFAD, UNICEF, WFP & WMO, 2018; FAO, OPS, WFP & UNICEF, 2018; Gobierno de Guatemala, 2010). Sumado a esta diversidad de factores, Guatemala es también considerado uno de los países del mundo más vulnerable a desastres naturales causados por el cambio climático (Kreft et al., 2014; Sain et al., 2017). Los ciclos naturales de sequías y lluvias se han intensificado y replicado generando grandes pérdidas económicas y forzando a sectores de la población a migrar.

Como resultado de estos problemas, diversos programas de desarrollo y seguridad alimentaria se han venido desarrollando en Guatemala y el corredor seco. Estos programas principalmente se enfocan en generar adaptación, resiliencia y buen manejo de desastres. En la última década, sistemas de alerta temprana y la provisión de información climática han sido promulgados por ONGs, instituciones internacionales e investigadores, como herramientas modernas para la toma de decisiones en agricultura, energía y salud. En particular, la Organización Mundial de la Meteorología promueve a los servicios climáticos (SC) como una herramienta tecnológica capaz de proveer proyecciones y escenarios del clima con semanas e incluso meses de antelación (WMO, 2013a, 2013b, 2014). Con dicha información se pretende que los tomadores de decisiones y políticos puedan influir en diversos sectores como: energía para las hidroeléctricas, salud para el control de la malaria y otros vectores patógenos, y agricultura con el tema de seguridad alimentaria. De esta manera, muchos estudios se han enfocado en la divulgación de esta herramienta a través de la coproducción del conocimiento (Beveridge et al., 2019; González, 2019), educación del campesinado en materia de conocimientos climático, desarrollo de un mercado (Damm et al, 2020; Tart, Groth & Seipold, 2020) y la apropiación de dicha herramienta por los usuarios.

El presente estudio argumenta que, en el proceso de integración entre los SC y seguridad alimentaria, palabras polisémicas como resiliencia, riesgo y vulnerabilidad funcionan como elementos de sinergia que facilitan la aplicación de técnicas de gobernabilidad y acción preventiva. Inspirándose mayormente en dos cuerpos de la literatura como son la geografía del riesgo y desastres (Blaikie, Cannon, Davis, & Wisner, 2014; Power, 2016) y la geografía de los alimentos (Friedmann, 1982, 1987; McMichael, 2009) se pretende diseccionar los componentes que conforman cada uno de los sistemas mencionados. Esto permitirá identificar y discutir las ideas comunes a ambos sistemas, así como sus

⁴⁷ Université de Montréal. Email: harold.bellanger.rodriguez@umontreal.ca

diferencias y explorar como los conceptos antes mencionados pueden acarrear distintos significados e implicaciones.

Tomando distancia del enfoque funcionalista y la premisa que los SC son capaces de asistir al campesinado en los procesos agrícolas, la investigación se enfoca en explorar el espacio creado por la integración y colisión generada entre dos grandes sistemas: el sistema alimenticio y la infraestructura climática. Siendo un estudio geográfico, la investigación se centra en la exploración institucional a diversas escalas que incluye lo global, regional, nacional y local para así comprender cómo los conceptos e ideas se transmiten, reproducen, adaptan y finalmente se materializan en prácticas y comportamientos.

Adicionalmente, el estudio explora cómo las instituciones y la comunidad científica ejercen las relaciones de poder a través del conocimiento. En este sentido, Michel Foucault (1975) y Boaventura de Sousa Santos (2015, 2018) permiten que el estudio haga un análisis del poder más exhaustivo. Por un lado, Foucault permite visualizar el poder como una fuerza creativa y productora y por el otro, de Sousa Santos no solo reconoce al capitalismo, patriarcado y colonialismo como poderes estructurales, sino que también, con la línea abisal y las sociologías de la ausencia y emergencia, permite descubrir aspectos no evidentes. Ambas visiones se complementan y profundizan el análisis sobre el uso del poder.

Finalmente, con ecología política del desarrollo, el estudio cuestiona el discurso tecnocientífico donde el campesino es visto como un ser vulnerable y en continua necesidad. El uso de los SC también se presenta como una herramienta objetiva, neutral y apolítica que permitiría asistir a los necesitados. Mediante estos tres objetivos, este trabajo pretende, a través de la exploración de la integración y colisión de los sistemas describir lo que ambos crean en conjunto y poder marcar pautas y generar discusiones para futuros estudios que integren los SC con el sistema de salud o el sistema energético.

Palabras claves: seguridad alimentaria, servicios climáticos, resiliencia, cambio climático, Guatemala



MESA 69

MESA 69: GEOGRAFÍA DE LA PRODUCCIÓN, COMERCIO Y CONSUMO ALTERNATIVOS DE ALIMENTOS: LOS NUEVOS VÍNCULOS CAMPO- CIUDAD

Coordinadores: Arzeno, M., Gonçalves Vieira, S., Troncoso, C.

MESA 69: GEOGRAFÍA DE LA PRODUCCIÓN, COMERCIO Y CONSUMO ALTERNATIVOS DE ALIMENTOS: LOS NUEVOS VÍNCULOS CAMPO- CIUDAD

Coordinadores: Arzeno, M.¹,
Gonçalves Vieira, S.²,
Troncoso, C.³

En las últimas décadas se han producido movimientos y manifestaciones que expresan cierta oposición a las formas de producción, comercio y consumo de alimentos consolidadas durante el siglo XX (cuestionamientos a la degradación ambiental, impactos en la salud y explotación laboral) que inspiraron nuevas demandas y propuestas en torno a ellos.

El objetivo de la mesa es discutir y comprender la lógica de la producción alimentaria alternativa por fuera del circuito de agronegocios, que incluye la producción, el comercio y el consumo de alimentos saludables, alternativos, ecológicos, con contenido geográfico o cultural o asociados a cierta forma de producción (como cooperativas).

En este sentido, la mesa focaliza en el análisis de las prácticas y actores involucrados en los procesos productivos en áreas rurales o urbanas, así como también en las redes de actores y lugares que conectan producción-comercio-consumo y construyen nuevos vínculos campo-ciudad. Se espera la presentación de trabajos que muestren preocupación por la producción diferenciada de alimentos y sus dimensiones políticas, sociales, económicas y ambientales implicadas en los diferentes modelos productivos en disputa y que discutan las siguientes temáticas (no excluyentes):

- Conformación de nuevos paisajes alimentarios; transformaciones en espacios rurales, valorización de saberes y prácticas locales; valorización turística de alimentos y gastronomía
- Formas colectivas de producción, comercialización y consumo alternativo de alimentos; espacios de visibilización política.
- Ciudad y nuevos espacios de producción, comercio y consumo de alimentos (ferias y mercados, huertas urbanas y otros)
- Producción-comercio-consumo de alimentos saludables y producción de territorios sostenibles.

¹ Universidad de Buenos Aires/CONICET. Instituto de Geografía-Grupo de Estudios Geografías Emergentes- [Mariana.arzeno@conicet.gov.ar](mailto:arzeno@conicet.gov.ar)

² Universidade Federal de Pelotas. Instituto de Ciências Humanas. Laboratório de Estudos Urbanos e Regionais- sid.geo@gmail.com

³ Universidad de Buenos Aires/ CONICET. Instituto de Geografía claudia.a.troncoso@gmail.com

ESPACIOS DE LA PRODUCCIÓN Y DEL CONSUMO ALIMENTARIO. FERIAS, COOPERATIVAS, AGROECOLOGÍA, AGRICULTURA FAMILIAR, ECO- NOMÍA SOLIDARIA Y OTRAS FEIRAS AGROECOLÓGICAS: A ACELERAÇÃO DO TEMPO E A COMPRESSÃO DO ESPAÇO EM CONTEXTO DE SINDEMIA

*Leonardo Oliveira Sassi⁴
Vitória Kramer de Oliveira⁵*

Com a implementação de diversas medidas restritivas à circulação e aglomeração de pessoas promovidas pelo poder público do município de Porto Alegre/RS no âmbito das ações de enfrentamento a COVID-19, observam-se diversas mudanças no acesso a produtos agroalimentares locais de origem orgânica e agroecológica comercializados em feiras, armazéns e lojas. Alteraram-se profundamente as dinâmicas de funcionamento das feiras de hortifrutigranjeiros, principal canal de comercialização, sem intermediários, de produtos da agricultura familiar orgânica e agroecológica, apesar das medidas serem restritivas e não proibitivas ao funcionamento das feiras, houve uma forte redução quantidade de consumidores e feirantes nestes espaços com efeitos que ainda perduram. Tal situação forçou adequações por parte de produtores e consumidores, principalmente com a adesão à prática de entrega a domicílio ou por implementação de pontos periódicos e individuais promovidos pelos produtores para entrega de produtos já adquiridos previamente por telefone ou internet. Essas ações se desenvolveram com apoio de diversas organizações da sociedade civil que promoveram a catalogação e publicização de contatos de produtores em todo o Brasil, bem como também relaciona-se, em contexto mais amplo, com o movimento “compre do pequeno”, que visa incentivar a compra em pequenos comércios e reduzir o impacto econômico sobre esses negócios. Vale dizer que esta campanha se proliferou pelas redes sociais, sendo encampada inclusive por bandeiras de cartão de crédito. Associados a esse ambiente de aparente solidarização entre produtores e consumidores, aspectos específicos da COVID-19, como a preocupação com o aumento da imunidade e o próprio contexto de surgimento do vírus ser intimamente associado ao atual modelo predatório e dominante de produção agropecuária, levam a crer em um provável aumento do produção e comercialização de produtos orgânicos e agroecológicos. Contudo, as mudanças exigidas no atual cenário, para além do enfrentamento à COVID-19, também podem ser vinculadas a precipitação de um ciclo de compressão espaço-temporal (HARVEY, 1986) expressando exigências de adaptação ao capitalismo de plataforma, fato que resguarda potenciais transformações nas lógicas que tradicionalmente regem este tipo de produção e comércio, como a utilização de espaços públicos, relação direta e pessoal com a clientela, independência em relação ao circuito bancário e integração local entre produção e consumo, lógicas estas que poderíamos associar às proposição de Santos (1979) que caracterizam o denominado circuito inferior da economia. Deste modo se constitui a problemática que desejamos explorar nesta pesquisa, aprofundando a compreensão do impacto, e consequentes transformações, que o atual cenário impõe às práticas de produção e comercialização do setor da agricultura familiar orgânica e agroecológica vinculado à metrópole de Porto Alegre. A fim de compreender de que forma a sindemia impactou a ca-

⁴ Graduado em Geografia, Universidade Federal do Rio Grande do Sul (UFRGS), mestrando em Planejamento Urbano e Regional (PROPUR/UFRGS).leonardo.o.sassi@hotmail.com

⁵ Graduada em Relações Internacionais, Universidade Federal do Rio Grande do Sul (UFRGS), mestranda em Planejamento Urbano e Regional (PROPUR/UFRGS).

deia de produção, comercialização e as relações de solidariedade nos negócios agroecológicos gaúchos, optou-se pela realização de entrevistas estruturadas com dois produtores agroecológicos organizados enquanto agricultura e/ou agroindústria familiar e que realizassem comercialização de seus produtos em feiras do município de Porto Alegre. O contato com os produtores foi feito via aplicativo de mensagens, por meio do qual foram coletadas as respostas às perguntas elaboradas para a entrevista. A entrevista consistia em oito perguntas, confeccionadas de modo a compreender de que forma o negócio foi impactado durante a sindemia, bem como, analisar as expectativas dos comerciantes sobre o futuro do negócio levando em conta as redes de solidariedade e as relações produtor-consumidor. Apesar das transformações na forma de comercialização de seus produtos, alguns pontos positivos foram destacados pelos entrevistados, como por exemplo, o alcance a um maior público de consumidores. O público da feira não necessariamente é o mesmo que utiliza dos sistemas de entrega à domicílio, então há um novo nicho a ser explorado nesse contexto. Os produtores entrevistados não veem o sistema de entregas como concorrente da feira, de maneira que o uso dessa modalidade para conectar diretamente produtor e consumidor, subvertendo a lógica original das grandes empresas de entregas, é também uma forma de fortalecer as redes locais de consumo sustentável, orgânico e agroecológico. Ao mesmo tempo, um dos produtores destacou que a sindemia evidenciou a fragilidade do sistema hegemônico de produção agropecuária, mostrando que os elos das cadeias que sustentam essa estrutura de consumo são mais frágeis do que se pensava. Assim, quando as pessoas são capazes de entender essas dinâmicas produtivas e, dessa forma, valorizar quem produz localmente e de modo sustentável, há a construção de uma nova forma de consumo e uma reestruturação do sistema alimentar. Nesse sentido, os entrevistados afirmaram considerar que o vínculo afetivo é mais poderoso e importante do que as grandes campanhas de solidarização midiáticas. A produção orgânica e agroecológica da agricultura familiar ainda se mantém como prática contra-hegemônica, como barreira à compressão espaço-temporal pretendida pelos impulsos constantes para aumento da reprodução e acumulação de capital. Cabe destacar como conclusão da pesquisa a possibilidade revelada pelos entrevistados de operação de entregas à domicílio com a manutenção de princípios próprios ao circuito inferior da economia urbana e ainda fortemente vinculada às racionalidades que regem a produção orgânica e agroecológica da agricultura familiar. A dimensão de uso e apropriação do espaço público promovidas pelas feiras parece particularmente prejudicada no contexto de distanciamento social e com possíveis reminiscências para o período pós-sindemia, tendo em vista a adesão às “facilidades” da modalidade de entrega à domicílio, operando aqui de forma mais próxima ao sentido proposto por Harvey (1986) para o processo de compressão espaço-temporal. Contudo, fica evidente no curso da pesquisa e no contato com os agricultores-feirantes que a estruturação e dinâmica das feiras, principalmente as orgânicas e agroecológicas compostas majoritariamente por famílias agricultoras, toma lugar como parte do processo de produção e comercialização, mas a feira representa muito mais do que isso. Ela é vista como o fechamento do ciclo, o encontro com os demais produtores, com os clientes, trazendo as dinâmicas de auto-organização e autogestão dos feirantes, de forma que enfim poderíamos afirmar que a cultura da feira é, sem dúvidas, entendida como parte do ciclo da agricultura familiar dedicada ao cultivo de orgânicos e agroecológicos.

Palabras clave: Feiras Agroecológicas, Sindemia, Circuitos da Economia Urbana, Compressão Espaço-Tempo, Porto Alegre.

O BRASIL E A COMIDA: ENTRE REDES DE SUPERMERCADO E FEIRAS LIVRES

Santos, Flávio Augusto Sousa⁶

Este trabalho propõe realizar um diálogo a respeito do cenário da comercialização brasileira de alimentos a partir dos supermercados e feiras livres. Para tal toma-se como recurso analítico as categorias horizontalidade e verticalidade propostas por Milton Santos. Salienta-se que este diálogo integra uma pesquisa maior, ainda em desenvolvimento a respeito das feiras livres na cidade de Juiz de Fora, Minas Gerais, Brasil.

Santos(2002) propõe que as horizontalidades são dadas pelo domínio da continuidade territorial, marcadas pelas relações fundadas a partir da proximidade, vizinhança e na interdependência entre pessoas e lugares. As verticalidades são compostas por pontos distantes territorialmente, mas articulados por formas e processos através das redes.

Horizontalidade e verticalidade nos servem para realizar uma reflexão sobre o território, seu uso e transformações, uma vez que torna-se campo de enfrentamento. São capazes de evidenciar as dinâmicas estabelecidas pela comercialização brasileira de alimentos, marcada pelo avanço do controle das modernas redes supermercadistas em prejuízo das modalidades tradicionais de comércio, sendo a feira livre uma dessas expressões.

Chega no Brasil nos anos 1950 o modelo estadunidense de comércio de alimentos baseado no auto-serviço: os supermercados, que aproveitando da expansão da população urbana brasileira logo se ampliou(MASCARENHAS, 1992). Primeiro com lojas únicas ou pequenas redes para posteriormente, organizar-se em grandes redes.

Este período também é marcado por um discurso de um governo ditatorial de desenvolvimento e ocupação do interior. Os supermercados acompanhavam este discurso em benesseprópria aproveitando principalmente de estruturas construída pelos militares. Além disso, dispuseram apoio financeiro para aqueles supermercados que melhor se colocavam, favorecendo o rápido crescimento de uns em detrimento de outros.

Saíram os militares, mas ficaram os supermercados, os quais a partir dos anos 1990 viram mais e mais incentivo com investimentos estrangeiros. Implantou-se lojas e/ou adquiriu-se redes menores. Assim é a trajetória do Carrefour, Pão de Açúcar, Makro e outros, organizados em redes, buscando controlar toda a cadeia e penetrando nos territórios(MARTIOLI; PERES, 2020).

Ao pensar o aumento da população urbana aliado ao tipo de consumo oferecido pelos supermercados, há uma transformação do padrão de consumo dos brasileiros, uma padronização que vem na esteira de uma alimentação globalizada. Mas a cidade não comia antes da chegada dos supermercados?

As feiras livres – assim como mercearias, mercados, quitandas e açougues – formavam a principal estrutura de abastecimento da população e operavam localmente. A feira livre brasileira é uma modalidade de comércio varejista de periodicidade semanal, focada na distribuição local de produtos básicos, principalmente de gêneros alimentícios e preferencialmente estabelecida em espaços públicos(MASCARENHAS; DOLZANI, 2008). Contudo, há particularidades regionais e específicas, como as feiras nordestinas, ou a Feira da Lua em Goiânia, Goiás. Este evento é marcado por um lastro de sociabilidade e pessoalidade, engendra-se relações pautadas no diálogo, negociação e fidelidade.

⁶ Programa de Pós-Graduação em Geografia da Universidade Federal de Juiz de Fora. E-mail: flavio.santos@estudante.ufjf.br

No Brasil contemporâneo, as feiras livres são o destino de grande parte da produção da agricultura familiar, movimentando a economia local. Muitos dos produtores acumulam a função de feirante e tem a feira como sua renda principal. Do outro lado da banca, há consumidores que encontram nas feiras a única possibilidade de adquirir alimentos, seja através dos descontos, da xepa ou até de doações, relações que não ocorrem nos supermercados.

Evidencia-se um encolhimento expressivo do peso das feiras livres no cenário da comercialização de frutas, legumes e verduras no Brasil frente a um crescimento dos supermercados (CUNHA; BELIK, 2012). A adoção de equipamentos para acondicionar os produtos frescos e a exigência de padronização não explicam sozinhos esta mudança de peso. Somam-se o trabalho da publicidade em vender o “supermercadismo” e descredibilizar a feira. Inclui-se também o apoio estatal e a rápida dissipação dos supermercados por meio da ampliação do número e modelo de lojas, como hipermercados, atacados e minimercados.

Ambas modalidades comerciais operam no território, mas de modos diferentes. Os supermercados utilizam de todos os artifícios de organização e atuação das redes, servindo como instrumento da globalização e favorecendo o processo de alienação a partir do modelo padronizado, industrializado e impessoal de consumo. As feiras mesmo seguindo normatização estatal e incorporando estratégias das redes, continuam pautadas em um comércio local, funcionando através de relações características das horizontalidades.

O cenário que se coloca na comercialização brasileira de alimentos demonstra uma disputa de poder, onde o moderno agindo verticalmente busca sobrepor-se, visto a penetração dos supermercados através de variação das lojas, o controle sobre as estruturas de distribuição e precificação, a padronização dos produtos e do consumo. Mas esta sobreposição só é possível através de normas rígidas, as horizontalidades podem por meio desta fresta ampliar-se e barra-la, as feiras já demonstram essas estratégias através de sua política. Podemos, então, baseados nas feiras livres sugerir um campo de resistência e de ações horizontais frente ao projeto homogeneizador-globalizante colocado no Brasil através da comercialização, produção e consumo.

Palavras-chave: feiras livres, supermercados, horizontalidade e verticalidade

TERRITORIOS Y LÓGICAS ALTERNATIVAS PARA LA PRODUCCIÓN Y LA COMERCIALIZACIÓN: AGROECOLOGÍA Y ECONOMÍA SOLIDARIA

Asis Maleh, Yamila Gimena ⁷

En esta ponencia presentamos los avances del Trabajo Final de Licenciatura en Geografía sobre la asociación sin fines de lucros llamada Instituto Chão, localizado en el barrio Vila Madalena, San Pablo, Brasil, entre los años 2015 y 2021, que se despliega como una alternativa al flujo de productos cultivados y producidos bajo los preceptos de la agroecología y comercializados a través de la lógica de la economía solidaria (Instituto Chão, 2015).

En el marco del actual sistema agroalimentario basado en una lógica productiva hegemónica, a través del paquete tecnológico, representada por el agronegocio, surgen interrogantes sobre el aumento de uso de agroquímicos, la preocupación creciente por una alimentación sin la presencia de agrotóxicos (Bombardi, 2017) y por la expansión de la producción sobre la naturaleza. Por otro lado, esta lógica hegemónica, altera los vínculos de comercialización, las relaciones de trabajo, con la tierra y con la naturaleza, además de profundizar relaciones de dependencia entre el agricultor y el sector agroindustrial. También, avasalla los sistemas de agricultura de tipo tradicional y/o de subsistencia.

Frente a esta realidad, en San Pablo, observamos la multiplicación de puntos de venta de insumos y productos alimenticios sin agrotóxicos producidos por agricultores y trabajadores rurales que se inscriben bajo la lógica productiva agroecológica (Articulando, 2013), como el Instituto Chão. Como consumidora de productos agroecológicos, surge el interés por investigar aspectos vinculados a la comercialización de los mismos en la ciudad de San Pablo (Brasil), a través del análisis de la existencia de procesos de articulación en lógica(s) reticular(es) de productores y/o proveedores alternativos, que confluyen en el Instituto Chão. La comercialización de productos alimenticios agroecológicos captó mi atención por presentar una propuesta basada en los preceptos del comercio justo, a través de la economía solidaria (Singer, 2002) en el que el financiamiento del punto de comercialización se concreta mediante una sugerencia de contribución voluntaria sobre el valor del producto compuesto por el valor pago al productor.

Nuestra investigación, será de tipo exploratoria y descriptiva (Cubo, Lacon y Puiatti, 2001). Se aplicará una metodología cualitativa (Cubo et al., 2001) que, junto a los aportes del concepto de hologramas socioterritoriales de Lindón (2007), pretende hacer visible lo que no es evidente por la mirada externa.

En este sentido y a través de un abordaje crítico y un análisis multiescalar (Valenzuela, 2006), la concepción de espacio como un híbrido (Haesbaert, 2007), donde las geometrías de poder (Massey, 2012) co-producen el territorio, nos permiten analizar un contexto dominado por el agronegocio. Desde el enfoque de la multiterritorialidad (Haesbaert, 2014) y de las geometrías de poder (Massey, 2012), consideramos que la crítica a la lógica hegemónica del sistema agroalimentario se manifiesta a través de la preocupación sobre toda la cadena productiva a la que productores y consumidores estamos sometidos (Articulando, 2013; Instituto Chão, 2015). Entonces, las lógicas territoriales (Haesbaert, 2014) alternativas de producción y comercialización nos posibilitan acceder a los procesos de articulación reticular que se expresan en las fisuras (Holloway, 2013 en Eduardo, Klein y Gonçalves,

⁷ Universidad Nacional de Córdoba. Licenciatura en Geografía. yamiasism@gmail.com

2020: 144) de las lógicas hegemónicas de mercado y componen territorios alternativos en red que, en nuestro estudio de caso, algunos de éstos confluyen en el Instituto Chão.

En la complejidad del territorio moderno la ciencia, la tecnología y la información, denominado medio técnico-científico-informacional (Santos, 2013), permite pensar en procesos de multiterritorialidad de manera sucesiva (a través de la movilidad física) o simultánea (movilidad virtual) (Haesbaert, 2007). Así, el territorio y la territorialización son conceptos considerados en su multiplicidad de manifestaciones entendidas, también, como multiplicidades de poderes (Haesbaert, 2007; Massey, 2012). Para comprender los procesos de articulación territorial, entendemos a las lógicas territoriales como las relaciones entre espacio y poder que, al buscar establecer control sobre determinados flujos y accesos, implican procesos de territorialización (Aichino, 2018). En este sentido, el concepto de multiterritorialidad, dada la simultaneidad de acontecimientos a diferentes escalas y dimensiones (Haesbaert, 2007; 2014), aporta al análisis de el/los proceso(s) que se relaciona(n) con la territorialización de la red de productores y/o proveedores agroecológicos abordados. Recurrimos al concepto de multiterritorialidad reticular o territorio-red (Haesbaert, 2007) para contemplar la diversidad de tipos de territorios y territorialidades –discontinuos, fragmentados y simultáneos– posibles que devienen de esas nuevas articulaciones espaciales en red.

Frente a las múltiples articulaciones territoriales que se producen en el sistema agroalimentario, elegimos trabajar con el concepto de territorio-red que “resulta da conjugação em uma escala diferente de territórios-zonas, descontínuos” (Haesbaert, 2007: 37). A partir de una perspectiva integradora, utilizaremos la articulación entre lógica zonal y reticular pues de esta forma vehiculizamos nuestra investigación para dar visibilidad a los territorios que consideramos como alternativos, ya que se encuentran fuera de la estructura articulada por los circuitos de la economía global (Haesbaert, 2014). Tomamos el concepto de territorio alternativo como una perspectiva teórica que nos permite analizar el espacio de las diversidades y sus movimientos en la búsqueda de alternativas en la disposición de sistemas de objetos, en la construcción de sistemas de acciones, de fijos y flujos, y en las formas de relacionarse con el espacio geográfico. Entendemos por lógicas alternativas a la formulación (en toda la cadena productiva) de prácticas y propuestas diferentes a las adoptadas por la lógica hegemónica del agronegocio (Instituto Kairos, Capina, 2013; Articulando, 2013), “onde se dê a inserção dos excluídos de todos os matizes” (Haesbaert, 2020; 11). Siguiendo a Caporal y Costabeber (2004), consideramos que las lógicas alternativas expresadas a través de la agroecología se orientan hacia la “ecologização das práticas agrárias” (p.40). Singer (2002) aproxima la cuestión del desarrollo económico y la agroecología a través del concepto de economía solidaria, el cual se estructura en los valores de igualdad y democracia económica. Gadotti (2009) añade que se encuentra asociada a otra economía, alternativa a la lógica hegemónica del agronegocio la cual se rige por el principio de la competitividad insolidaria.

Palabras claves: Territorios alternativos, agroecología, economía solidaria.

AGRICULTURA FAMILIAR Y SISTEMAS COMUNALES EN SANTIAGO DEL ESTERO (ARGENTINA): PRODUCIR Y COMERCIALIZAR EN PANDEMIA

Suárez María Victoria⁸
Infante Camila Mariana⁹

En el actual escenario de pandemia por el coronavirus 19, se profundizan los debates sobre las limitaciones del régimen agroalimentario global para facilitar el acceso de las poblaciones a alimentos frescos. La principal limitación de esos regímenes es que, a pesar de su conexión e interdependencia, no ha sido capaz de contribuir a la seguridad alimentaria y nutricional del mundo; en otras palabras, facilitar el acceso de toda la población a alimentos frescos, sanos y nutritivos.

Si bien sectores productivos como la agricultura familiar y los sistemas comunales fueron afectados por las distintas medidas sanitarias impuestas por los gobiernos en este contexto, demuestran ser fundamentales para la provisión local de alimentos debido a su capacidad de adaptación ante situaciones desfavorables.

El objetivo de la investigación busca comprender cómo fue respondiendo la agricultura familiar y los sistemas comunales -desde sus sistemas de producción y sus mecanismos de venta- a los cambios externos ocasionados por la pandemia. A partir de dos casos de estudio, se analizan los cambios ocurridos en la esfera de la producción y la comercialización para luego identificar las respuestas/estrategias productivo-comerciales y organizativas adoptadas en un marco de resiliencia territorial que generaron cierta repercusión en los pilares claves de las explotaciones, tales como sus estilos de producción, los circuitos cortos de comercialización que utilizaban para colocar sus productos y los procesos de acumulación alternativos.

El concepto de resiliencia, constituye un punto de partida para repensar las comunidades y la capacidad que poseen para sobreponerse a los hechos infortunios y absorber los choques de modo que el sistema mantiene la misma función, estructura e identidad. Algunas experiencias aportan enseñanzas para seguir construyendo una resiliencia territorial aún en pandemia: énfasis en lo local-regional, reivindicación de la autonomía, desarrollo colectivo de las capacidades y recursos para controlar la propia situación de vida.

El trabajo se apoya sobre un abordaje metodológico de tipo cualitativo. Se presentan dos experiencias de Santiago del Estero (Argentina), una familia productora hortícola del departamento Banda y un sistema comunal denominado Colonia Jaime del departamento Robles. Se emplearon fuentes secundarias, principalmente notas de periódicos provinciales y entrevistas semiestructuradas vía email y telefónicas a los productores entre marzo y abril del año 2020. Las preguntas giraron en torno a la reorganización de la producción, la modalidad de comercialización adoptada, la utilización y re combinación de recursos, los cambios en los ingresos, el sistema de fijación de precios, las relaciones interpersonales y las amenazas, oportunidades y aprendizajes obtenidos en este nuevo contexto global. Los resultados obtenidos destacan que ni la familia productora ni Colonia Jaime pudieron anticipar el panorama que asomaba, siendo sus principales temores, al inicio de las medidas restrictivas de circulación, la caída brutal de sus niveles de ingresos y la pérdida total o parcial de las cosechas (sobre todo

⁸ INDES-FHCSyS (UNSE/CONICET). Correo electrónico: victoriasuarez_4@hotmail.com.

⁹ INDES-FHCSyS (UNSE/CONICET). Correo electrónico: camilainfante36@gmail.com.

las hortalizas que cuentan con escasas posibilidades de almacenamiento a largo plazo).

Mientras que para la Colonia el cierre repentino de sus locales comerciales significó una sensible disminución de la demanda durante la primera fase de cuarentena obligatoria (además de la disminución de ventas en otras ciudades de la provincia debido a la prohibición de circulación interdepartamental), la familia sufrió la clausura de las ferias frutihortícolas pero inmediatamente tuvo oportunidad de conseguir la habilitación pública para circular y entregar bolsones económicos de verduras y frutas a domicilio y en diversos puntos de venta facilitados por personas amigas en el conglomerado La Banda-Santiago del Estero. De a poco la situación fue mejorando y Colonia Jaime pudo abrir sus locales ya que se considera rubro de primera necesidad, y la familia pudo desplegar y sostenerse a partir de esta nueva estrategia comercial.

Por otro lado, la producción tanto en la Colonia como en la familia no experimentó grandes modificaciones (a comparación de otros productores hortícolas del departamento Banda). La familia, por ejemplo, gracias a los permisos de circulación, pudo reactivar la venta en otros canales comerciales tradicionales, tales como verdulerías mayoristas y minoristas y una rotisería de pastas. Colonia Jaime, por su parte, implementó dos nuevas modalidades comerciales: la venta de leche desde la casa comunera a una empresa de lácteos tradicional de la ciudad de La Banda (antes de la pandemia, los comuneros se trasladaban hasta la empresa para entregar la mercadería), y la venta telefónica, aunque en menor medida, que resultaría enviada por cadete.

En cuanto a los ingresos, las ventas de la familia aumentaron durante todo el año 2020 un 85% respecto del último mes de feria (marzo 2020), y si bien disminuyeron los ingresos de la Colonia, no afectó considerablemente la cotidianidad de los integrantes debido a la capacidad de ahorro y el nivel de ingresos provenientes de procesos de acumulación alternativos y debido a la austeridad y simplicidad con la que deciden satisfacer sus necesidades básicas, las de la casa y el predio.

Sin embargo, algunas de las limitaciones estuvieron marcadas por la incertidumbre en cuanto a la disponibilidad de mano de obra familiar, la conexión a internet y el aprovisionamiento de materia prima. Por su parte, los aprendizajes estuvieron fuertemente ligados a pasar tiempo de calidad con la familia y reflexionar acerca de cómo se venía trabajando en equipo.

De ambas experiencias se pueden extraer tres grandes conclusiones: 1) la presencia de estilos de producción económicos que pueden alcanzar grandes escalas y diversos grados de relacionamiento con los mercados y tecnologías, 2) la diversificación de circuitos cortos de comercialización que permitió sostener las explotaciones durante la pandemia, y 3) la necesidad de pensar a futuro en los procesos de acumulación no capitalistas que contribuyan a potenciar estos sectores productivos.

Palabras claves: agricultura económica, circuitos cortos de comercialización, procesos de acumulación alternativos, resiliencia territorial.

ESPACIALIDADES DE LA PRODUCCIÓN Y COMERCIALIZACIÓN DE ALIMENTOS. RURAL X URBANO, PERIURBANO Y URBANO AGRICULTURA URBANA EM SÃO PAULO: PRODUÇÃO, COMERCIALIZAÇÃO, CONSUMO E NOVOS VÍNCULOS CAMPO-CIDADE

*Nakamura, Angélica Campos*¹⁰

A agricultura urbana pode ser entendida como a prática agrícola e criação de animais dentro ou no entorno das cidades. Ela está integrada ao ambiente urbano, podendo ser intra ou periurbana, e relacionada a outros conceitos e temas de estudo, como desenvolvimento sustentável, segurança alimentar urbana, sistemas urbanos de abastecimento de alimentos, entre outros (MOUGEOT, 2000). Diversos pesquisadores que realizaram estudos voltados para a agricultura urbana apontam vários benefícios dessa atividade, a começar por Moustier e Danso, que indicam a atividade como uma saída para assegurar o acesso à alimentação, especialmente a de alimentos frescos e in natura para famílias muito pobres ou em grande vulnerabilidade social e econômica (MOUSTIER; DANSO, 2006, p. 176-177).

Outro benefício, apontado por Orsini et al., é a possibilidade de inclusão econômica e social, principalmente de parcelas mais pobres da população, que se dá por meio da inserção dessas pessoas no mercado, a partir da comercialização de seus produtos. Também são apontados a diminuição das desigualdades sociais e, inclusive, de gênero, visto que muitas mulheres praticam a agricultura nas cidades para complementar a alimentação e renda familiar, e o desenvolvimento econômico, principalmente o local (2013, p. 695 e 701). Já Winklerprins indica que a agricultura urbana vem possibilitando a criação de novas redes alternativas de produção e consumo de alimentos, além de mudar os usos dos espaços urbanos, pois ela dá outro significado a eles. Assim, a agricultura urbana é vista como uma possibilidade de aproximar a produção dos alimentos ao consumidor e de tornar as cidades mais verdes e sustentáveis (2017, p. 3 e 5).

Essa atividade vem recebendo cada vez mais destaque e atenção no município de São Paulo, em que é possível encontrar diversos tipos e funções da agricultura, seja ela intra ou periurbana. Como exemplo intraurbano, há as hortas comunitárias agroecológicas ativistas, presentes em muitos bairros de classe média-alta da cidade, cuja proposta principal é aproximar as pessoas da natureza, integrar a comunidade, trazer bem-estar e consciência ambiental, incentivar uma alimentação melhor e mais consciente, que questione de onde vem o alimento (NAGIB, 2018). Já no extremo leste da cidade, destacam-se hortas sob linhas de energia elétrica, voltadas para a produção e comercialização de produtos, tanto para clientes locais como de bairros mais distantes.

Em áreas periurbanas, como o extremo sul do município, há pequenas propriedades agrícolas, que realizam uma agricultura comercial, voltada para o abastecimento da cidade. Destaca-se nessa região a atuação da Cooperativa Agroecológica dos Produtores Rurais e de Água Limpa da Região Sul de São Paulo (Cooperapas), a única cooperativa de agricultores do município paulistano (NAKAMURA, 2017).

¹⁰ Doutoranda em Geografia Humana na Faculdade de Filosofia, Letras e Ciências Humanas da Universidade de São Paulo (USP). Membro do Grupo de Estudos em Agricultura Urbana (GEAU), vinculado ao Instituto de Estudos Avançados (IEA) – USP. E-mail: angelicanakamura.geo@gmail.com. O presente trabalho foi realizado com apoio da Coordenação de Aperfeiçoamento de Pessoal de Nível Superior – Brasil (CAPES) – Código de Financiamento 001.

Por fim, vem surgindo e ganhando força no cenário da agricultura urbana em São Paulo, as fazendas urbanas. Elas se diferem dos outros exemplos por buscar espaços como telhados e lajes, paredes em que se possam instalar estruturas verdes ou espaços internos, em ambientes controlados. Specht et al. (2013) indicam que, geralmente, as fazendas urbanas são vistas como uma nova forma de produzir alimentos, e a atividade agrícola é pensada para se adaptar e integrar a construção e o espaço em que se encontra.

Todas essas agriculturas têm construído novos vínculos campo-cidade, afinal, aproximam a produção e a comercialização ao consumidor final. Muitas pessoas estão interessadas na origem de seus alimentos, e visitam esses locais de produção, conhecem os agricultores e compram diretamente deles. Além disso, a agricultura urbana também cria outras possibilidades, como ser um meio de perpetuar culturas tradicionais e típicas da alimentação (ORSINI et al., 2013; MOUSTIER; DANSO, 2006). O estudo da agricultura urbana e seus diversos tipos e funções aponta para novas formas de uso do urbano, relação com a produção, comercialização e consumo de alimentos. Estudar o aumento e desenvolvimento da atividade agrícola na cidade é importante para a compreensão desses novos paradigmas e dos vínculos campo-cidade. O objetivo, com esse resumo, foi trazer um quadro geral sobre algumas agriculturas presentes no município de São Paulo, e algumas vantagens da prática agrícola dentro das cidades. A agricultura urbana, se incentivada, pode ser uma importante aliada ao combate da fome e da insegurança alimentar e nutricional, principalmente no atual contexto brasileiro (necro)político, em que o direito à alimentação vem sendo negado a milhões de brasileiros.

Palavras-chave: agricultura urbana, produção, comercialização, consumo, campo-cidade

CAMPO-CIDADE NA COMERCIALIZAÇÃO AGRÍCOLA EM ITABAIANA/SE

*Diana Mendonça de Carvalho*¹¹

*José Eloízio da Costa*¹²

O comércio agrícola é mais do que produção e transferências de produtos ao consumidor final, isto é, caracteriza-se por suas fortes relações com o capital e a crescente dependência do campo em relação aos centros urbanos e de exportação. Neste contexto, a relação campo-cidade é analisada como espaços territoriais, em âmbito econômico, político e cultural, que se mostram interdependentes e que se complementam. A complementariedade estabelecida por essa relação ocorre mediante cadeias produtivas e redes de comercialização, através dos fluxos de mercadorias, pessoas, informações e ideias. Tais fatores demarca a organização da circulação, através de uma cadeia produtiva constituída de elementos (empresas ou sistemas) que interagem no processo da oferta de produtos ou serviços ao mercado consumidor. Todavia, sua constituição e efetivação não ocorrem da mesma forma em todos os lugares, uma vez que, “[...] cada arranjo depende de inúmeras variáveis, que normalmente estão associadas aos contextos regionais e as exigências de mercado” (SILVA, 2005, p.05). Diante disso, a comercialização local de itens agrícolas se coloca como atividade importante na melhoria da qualidade de vida das populações rurais-urbanas em nível regional, pois estimula o consumo de alimentos de boa qualidade e muitas vezes, em estado natural e fresco, produzidos por agricultores próximos da demanda urbana. No Brasil, o processo comercial agrícola é diversificado, pois se considera a dimensão do território, as recentes transformações produtivas e as tendências de consumo. No estado de Sergipe, em especial no município de Itabaiana, a realidade descrita é bem visualizada com uma relação campo-cidade fluída. O Mercado de Hortifrutigranjeiros de Itabaiana comercializa desde 1991, mercadorias advindas da produção local, de outros estados, e mesmo, de outros países. Em decorrência do fluxo comercial agrícola semanal no município, o Estado edificou uma Central de Abastecimento (2017-2020) no bairro Porto, uma das saídas para a BR-235, com direção ao interior do estado. Deste modo, a relação campo-cidade no município de Itabaiana é uma análise pertinente, frente as crescentes mudanças econômicas e estruturais ocorridas nos últimos anos. Além disso, o município agrega um nicho produtivo diverso, no que tange a culturas tradicionais, como hortaliças (cerca de 9 mil toneladas) e batata doce (13.624 toneladas - IBGE, 2017). As transformações nessa relação campo-cidade são inerentes e se agrega a outras verificadas numa escala de espaço-tempo, como se segue: 1- O município de Itabaiana já não produz grande variedade dos produtos agrícolas comercializados em atendimento a demanda local/regional; 2- A economia do município passou a ser predominantemente urbana dependente do comércio, sobretudo agrícola e da prestação de serviços; e 3- Esse espaço coloca-se como forte mercado de comercialização e distribuição dos mais variados produtos agrícolas. Neste contexto, Itabaiana impõe-se como centro interligado às redes mundializadas do capital, no que tange a inter-relação com mercados longínquos, como China, Argentina e Chile (CARVALHO, 2010). Além disso, mesmo não produzindo todos os itens comercializados, o município agrega atores sociais e um sistema de transporte, que têm procurado suprir

¹¹ Dra pelo Programa de Pós-Graduação em Geografia da Universidade Federal de Sergipe, Itabaiana, Sergipe, Brasil, dianamendoncadecarvalho@gmail.com

¹² Professor Drº Titular do Departamento de Geografia e membro permanente do Programa de Pós-Graduação em Geografia da Universidade Federal de Sergipe, São Cristóvão, Sergipe, Brasil, eloizio.npgeo@gmail.com

as necessidades de produtos agrícolas, intermediando as compras em outros municípios, em outros estados e por vezes, até em outros países. Tal fato é exemplificado nos itens granjeiros, como ovos, comprado em Minas Gerais e Alagoas; ou ainda, a partir das frutas advindas do pólo fruticultor de Juazeiro e Petrolina; como também, de maçã, pêra, quiuí, ameixa, ameixa seca, uva passas, pêssego e morango, originários da Argentina, Chile, além do sul e sudeste do Brasil. Em termos de Legumes e verduras, boa parte do que é comercializado em Itabaiana, advém de outros estados, como: Bahia, Espírito Santo e Minas Gerais. As raízes também têm sido buscadas em estados mais longínquos, sendo as de maior alcance, o alho regional, que advém do Estado de Goiás (Janeiro/Setembro) e Rio Grande do Sul (Outubro/Janeiro), China (comprado na CEAGESP-SP) e Argentina. Além dessas, são destacadas a cebola, produzida em Floresta, Cabrobó, Belém de São Francisco (PE) e Juazeiro (BA); a batata inglesa, adquirida em Poços de Caldas (GO), Mucungê (BA); e o inhame, advindo da Paraíba (Fevereiro - Maio); Cruz das Almas, Bahia (junho- outubro) e Rondônia (outubro - dezembro). Os produtos agrícolas adquiridos em mercados externos passam a compor uma fatia importante de tudo que é comercializado na forma atacadista no estado, a partir de Itabaiana, para outros municípios do estado de Sergipe e para municípios baianos e alagoanos.

Logo, a comercialização agrícola em Itabaiana, dá ao município uma centralidade econômica, tendo seu espaço redesenhado em termos de ação atacadista e varejista, vez que a intensificação desse processo reorganiza o espaço local/regional em função da fluidez produtiva, comercial e distributiva. Isto mostra que o comércio agrícola de Itabaiana, seja a partir da feira, seja pela comercialização de grande escala, sempre foi e continua a ser o ponto forte de desenvolvimento do município como entreposto na relação campo-cidade.

Palavras-chave: Comercialização; Campo; Cidade; Mercado; Intermediários.

ESPACIALIZAÇÃO DOS DESERTOS ALIMENTARES NA METRÓPOLE DE CURITIBA

Marina Sutile de Lima¹³

O objetivo deste artigo é gerar instrumentos cartográficos para compreender a espacialização do fenômeno dos desertos alimentares na metrópole de Curitiba, sob a ótica do planejamento urbano. Para isso, foram realizadas quatro análises espaciais que abordam diferentes aspectos dos desertos alimentares, de acordo com o referencial teórico que dá suporte à essa pesquisa. Para cada análise realizada, adotou-se diferentes abordagens metodológicas, a partir do que já foi testado em outros contextos urbanos.

Desertos alimentares são áreas onde não há acesso físico ou econômico à compra de alimentos saudáveis, sendo assim a materialização espacial do processo chamado insegurança alimentar, que hoje atinge cerca de 36,7% dos domicílios brasileiros. Além disso, uma porção da população brasileira vive em situação de extrema pobreza e defronta a fome cotidianamente. Ou seja, o estudo dos desertos alimentares sob o ponto de vista urbano e metropolitano em Curitiba é um tema emergente e que ainda não foi abordado em outras pesquisas. A cidade é a capital do Estado do Paraná, localizado na Região Sul do Brasil, e sua Região Metropolitana (recorte administrativo) envolve 29 municípios, totalizando cerca de 3,6 milhões de habitantes.

Os desertos alimentares são um objeto de estudo importante para os estudos urbanos, dado que as escolhas alimentares são fortemente influenciadas pela disponibilidade de alimentos nas proximidades dos domicílios, de modo que as áreas onde as opções alimentares não saudáveis predominam são também onde as dietas domésticas tendem a serem piores. Portanto, a compreensão espacial dos desertos alimentares e o olhar do planejamento urbano sobre o sistema alimentar são essenciais para o desenvolvimento de políticas em prol da ampliação do acesso a alimentos saudáveis, redução dos índices inadequados de saúde e bem-estar, redução do desperdício de comida e fortalecimento das cadeias locais de produção elementos cruciais para o desenvolvimento sustentável das cidades.

Com o intuito de abranger o fenômeno em questão sobre a realidade metropolitana de Curitiba, esse trabalho se propõe a utilizar como recorte espacial a Região Imediata de Articulação Urbana de Curitiba – RIAU. Esse recorte é originário da Divisão Urbano-Regional proposta pelo Instituto Brasileiro de Geografia e Estatística, que parte da compreensão das redes urbanas articuladas por meio de fluxos. Esse recorte possui três escalas – Regiões Ampliadas, Intermediárias e Imediatas. As Regiões Imediatas refletem a área vivida pela população e seu deslocamento cotidiano em busca de bens e serviços, o que faz delas um recorte espacial correspondente ao problema a ser estudado: os desertos alimentares, que envolvem uma atividade do cotidiano (comprar alimentos).

Adotando o recorte da RIAU, foram realizadas quatro análises espaciais que avaliam diferentes variáveis dos desertos alimentares. Cada análise possui diferentes fontes de dados, processos de investigação e considerações. Espera-se que o conjunto dessas análises possa apontar respostas sobre a espacialização dos desertos alimentares na RIAU Curitiba. As variáveis consideradas nas análises foram identificadas no referencial teórico que dá suporte à pesquisa. São elas: (i) disparidades na dieta e saúde

¹³ Mestranda do Programa de Pós Graduação Em Planejamento Urbano, Universidade Federal Do Paraná – marinasutile@gmail.com

da população; (ii) distância entre domicílio e pontos de venda de alimentos saudáveis - PVAS; (iii) quantidade de PVAS existentes de acordo com a população e com a área dos municípios; (iv) acessibilidade dos PVAS.

A primeira análise diz respeito à saúde da população, identificando os municípios com maior porcentagem de internações por doenças causadas pela má alimentação - DCMA, como diabetes, hipertensão, obesidade e alguns tipos de câncer. Com o intuito de relacionar essa variável e a questão urbana, cruzou-se ainda os dados de outro importante indicador, o subíndice Infraestrutura Urbana do Índice de Vulnerabilidade Social.

A segunda análise considerou a localização dos PVAS e suas respectivas concentrações e dispersões nos municípios pertencentes à RIAU Curitiba. A base de dados utilizada foi coletada por meio da plataforma Google MyMaps, onde foi possível georreferenciar 1648 PVAS. Esses locais foram categorizados em 7 grupos: feiras municipais, redes de supermercados, centros de distribuição, armazéns da família, restaurantes populares, mercados/mercearias e hortifrúteis.

A terceira análise considerou a quantidade de PVAS por município e normalizou esse número de acordo com a população e a extensão de área urbana.

A última análise definiu as redes de acesso desses estabelecimentos localizados anteriormente a fim de identificar vácuos de acessibilidade. Essa característica foi medida pela capacidade de se acessar os estabelecimentos a pé, de bicicleta, de transporte coletivo ou dirigindo, todas durante um período de no máximo 10 minutos de deslocamento.

O conjunto formado pela análise desses quatro aspectos indica que potencialmente existem áreas consideradas desertos alimentares na RIAU Curitiba, principalmente nos municípios mais populosos. Foi possível constatar que existe relação entre os municípios com alta porcentagem de internação por DCMA e os municípios com poucos PVAS por habitante e/ou por km² urbano. Ainda, a análise em conjunto dos mapas indica grandes áreas urbanas não atendidas pelas redes de serviço dos PVAS. Essas áreas se situam também em alguns municípios com alta porcentagem de internação por DCMA. Curitiba, a cidade-polo da RIAU, assim como as cidades limítrofes mais populosas, não possuem alta porcentagem de internação por DCMA, mas são os municípios com menor oferta de alimento saudável por habitante e/ou por km². Ainda, alguns municípios não possuem uma área de concentração de PVAS, assim como algumas regiões reconhecidamente populosas também não possuem manchas de concentração de pontos, o que pode indicar que a população não tem acesso a diversidade de alimentos.

As áreas caracterizadas como desertos alimentares estão localizadas, portanto, nos municípios mais populosos da RIAU, inclusa a própria capital, Curitiba. Essa afirmação, no entanto, é preliminar e ainda demanda estudos mais aprofundados abordando aspectos como a densidade populacional, renda e produção agrícola dos municípios. Ou seja, uma abordagem que, além de contemplar a perspectiva do consumo e distribuição, também considere a perspectiva da produção.

Palavras chave: desertos alimentares, metrópole, insegurança alimentar, Curitiba

AGRICULTURA URBANA E PERIURBANA: ASPECTOS SOCIAIS DA PRODUÇÃO DE ALIMENTOS NAS CIDADES E EM SEU ENTORNO

Bruna Trevisan Negri¹⁴
Antonio Nivaldo Hespanhol¹⁵

O forte e rápido processo de urbanização ocorrido nas últimas décadas na América Latina intensificou problemas relacionados à fome e à insegurança alimentar, atingindo de forma direta os mais pobres. Este processo foi impulsionado no Brasil pela expansão das migrações internas, principalmente o êxodo rural decorrente da expansão capitalista no campo, que tornou muito difícil a permanência dos pequenos agricultores no espaço rural.

Esta população migrante do campo não encontrou oportunidades de inserção econômica e mudança de vida nas cidades, pelo contrário, o aumento da população e o crescimento das cidades não foram acompanhados da dotação de infraestrutura urbana. Como consequência, as periferias começaram a crescer desordenadamente a partir de 1980 (MARICATO, 2003). Cano (1989) ressalta que parte substancial do êxodo rural engrossou as camadas da economia informal das cidades, bem como de sua marginalidade.

Neste contexto, a agricultura urbana e periurbana (AUP) começa a se expandir no Brasil como uma resposta às más condições de vida dos cidadãos, especialmente aqueles migrantes do campo, que usam suas habilidades com a agricultura para garantir a disponibilidade de alimentos para consumo próprio e, em alguns casos, como fonte de renda.

A AUP é, de forma geral, o cultivo de vegetais e a criação de animais dentro das cidades (espaço intraurbano) e em seus entornos (espaço periurbano), apesar de atualmente esta prática já englobar muito além da produção: inclui também o agro extrativismo e a sua coleta e também o processamento de alimentos de origem vegetal e animal (ZAAR, 2015). Além do cultivo de produtos hortícolas e árvores frutíferas, a AUP abrange outros tipos de cultivos, como plantas medicinais, aromáticas e ornamentais (CRIBB e CRIBB, 2009).

Esta modalidade de agricultura é benéfica ao meio ambiente, pois contribui para a ampliação da biodiversidade e favorece a conservação do solo, além de ter efeitos pedagógicos e terapêuticos, promover a educação ambiental, a reconexão com a natureza e contribuir com a Segurança Alimentar e Nutricional (SAN), ao ampliar a disponibilidade de alimentos frescos e nutritivos, atuando como uma ferramenta de diminuição da pobreza. Nesse sentido, este artigo justifica-se pela necessidade de entender e aprofundar a análise da dimensão social da AUP, sendo este seu principal objetivo. Além disso, buscamos entender algumas características desta prática e sua inserção no contexto histórico e social brasileiro.

Para tanto, foi feito um levantamento bibliográfico em artigos científicos, teses, dissertações, livros e textos online que tratam do tema em questão. Com base na coleta de informações, foi feita inicialmente uma contextualização da AUP no Brasil, indicando as condições que levaram à sua expansão. Em sequência buscamos investigar as principais características desta prática e seus principais benefícios, analisando de forma mais profunda a sua dimensão social. As informações obtidas foram siste-

¹⁴ Mestranda em Geografia pela FCT/UNESP - Presidente Prudente – bruna_negri@hotmail.com

¹⁵ Docente dos cursos de Graduação e Pós-Graduação em Geografia da FCT/UNESP - Presidente Prudente – nivaldo.hespanhol@unesp.br

matizadas compondo o presente trabalho.

Constatou-se que a AUP desempenha importantes funções sociais. De acordo com Azevedo, Perxacs e Alió (2020), nos países pobres estas funções são mais demarcadas, já que a AUP pode ajudar as comunidades carentes a obter uma fonte direta de alimentos frescos e acessíveis. Os autores reforçam, entretanto, que esta função social não deixa de ser reconhecida nos países mais ricos, pelo contrário, ela vem ganhando cada vez mais importância, “pois foi constatado que o cultivo de alimentos pode ser altamente benéfico à saúde das pessoas ou na superação de determinados problemas sociais” (AZEVEDO, PERXACS e ALIÓ, 2020, p. 3).

A dimensão social desta prática também se expressa a partir do aumento da resiliência das cidades, que através da AUP se tornam mais independentes em termos de abastecimento alimentar, garantindo certa autonomia no processo de produção e distribuição de alimentos e colaborando para que este se torne um processo duradouro, forte, consistente e cada vez menos dependente da produção externa. Além disso, a venda dos produtos da AUP, que na maioria dos casos acontece através de feiras livres ou diretamente entre o produtor e o consumidor, ajuda no estreitamento das relações humanas e na criação de laços de solidariedade.

Por fim, concluímos que os aspectos sociais da AUP são multidimensionais: este tipo de agricultura pode atuar como ferramenta de diminuição da pobreza, a partir da disponibilização de alimentos saudáveis e frescos e a partir da constituição de uma fonte de renda extra. Ela também aumenta a resiliência das cidades tornando-as menos dependentes de produtos provenientes de áreas distantes. Além disto, a AUP contribui para a melhoria da educação e ampliação da conscientização ambiental das pessoas envolvidas no cultivo dos alimentos, melhorando sua saúde de forma geral, reconectando-as com a natureza e ajudando a aumentar as relações de solidariedade.

Palavras-chave: Agricultura urbana; segurança alimentar; abastecimento alimentar.

A PRÁTICA DA AGRICULTURA URBANA EM CIDADES DE PEQUENO PORTE: ASPECTOS ECONÔMICOS E NUTRICIONAIS DA PRODUÇÃO DE ALIMENTOS EM PIRAPOZINHO – SÃO PAULO – BRASIL

Mendes, Daiara Batista¹⁶

A prática da agricultura urbana é entendida como as atividades agrícolas (cultivo, criação de animais etc.) desenvolvidas dentro do perímetro urbano ou em seus arredores, sejam para comercialização ou autoconsumo. Esta constitui-se como uma prática bastante antiga, visto que o surgimento deste fenômeno urbano acompanha a história das primeiras cidades no mundo. Atualmente, a atividade se apresenta em constante expansão, tanto em grandes quanto em cidades de pequeno porte, obedecendo a dinâmicas próprias conforme a finalidade principal da produção de alimentos nessas áreas urbanas. A agricultura urbana é amplamente associada à questão do abastecimento alimentar das populações pobres urbanas em países subdesenvolvidos, considerando-a, assim, como uma amortecedora das situações de insegurança alimentar a que estão expostos esses povos e como estratégia de geração de emprego e renda, nos casos de comercialização. Em outros casos, como na área delimitada para este estudo, observa-se a agricultura urbana como uma atividade relacionada à perpetuação dos antigos hábitos rurais do segmento da população do município que a desempenha, constituído em larga escala por praticantes originalmente rurais. Nesse sentido, o presente trabalho traz para o debate a ocorrência desta prática em cidades de pequeno porte, tendo como enfoque a cidade de Pirapozinho, localizada no extremo oeste do Estado de São Paulo, buscando apreender a dinâmica das práticas de agricultura urbana desenvolvidas nesta localidade, através de uma análise dos aspectos econômicos e nutricionais da produção de alimentos em sua área urbana.

Buscando o entendimento de como essa prática está organizada em Pirapozinho e sendo pensada no âmbito das políticas públicas municipais, delimitou-se como objetivo principal a compreensão das diferentes práticas de agricultura urbana desenvolvidas na cidade como estratégia de garantia da segurança alimentar e de geração de renda para a população local.

Para a execução da pesquisa, foram elencados como procedimentos metodológicos a realização, a priori, de um levantamento bibliográfico sobre as temáticas da agricultura urbana e segurança alimentar; de entrevistas com diferentes agentes públicos do município (engenheira ambiental, engenheiro agrônomo, nutricionista, vereador e gerente de supermercado) e com os praticantes de agricultura urbana e os responsáveis pelas instituições públicas que desempenham estas práticas em Pirapozinho; e, de observações participantes junto aos praticantes de agricultura urbana e nas instituições que desenvolvem atividades agrícolas dentro do seu perímetro urbano, acompanhando-os nas diferentes etapas do cultivo, bem como no momento de comercialização dos produtos. Com base nestes materiais coletados, partiu-se para uma análise dos resultados a partir do aporte teórico adquirido ao longo da pesquisa.

Em âmbito municipal, a necessidade da implantação de horta comunitária para atender a famílias necessitadas faz parte do Programa de Governo do município de Pirapozinho desde o ano de 2004,

¹⁶ Universidade Estadual Paulista – UNESP – Campus de Presidente Prudente. E-mail: aiaramendes@outlook.com.

como uma ação a ser desenvolvida pelo Setor da Agricultura. No entanto, esta só foi assumida legalmente no ano de 2010, com a promulgação da lei nº 3.673/10, que dispõe sobre a criação do Programa de Agricultura Urbana e Periurbana de Pirapozinho, a partir do qual seriam implantadas hortas comunitárias em áreas ociosas públicas e privadas da cidade, como uma ação conjunta entre a Prefeitura Municipal e entidades sociais. Entretanto, este programa não se efetivou de fato, permanecendo estacionada a discussão e o fomento à essas práticas na área de estudos.

No presente cenário, destaca-se que, embora a agricultura urbana seja uma atividade recorrente no cotidiano do município, seus produtores encontram-se dispersos, sem nenhuma organização coletiva por meio de associações ou sindicatos e, na maioria dos casos, sem nenhum tipo de visibilidade por parte das ações da administração local.

Ao analisar a prática da agricultura urbana no município de Pirapozinho, encontrou-se uma atividade que apresenta uma dinâmica bastante característica das cidades pequenas e que ainda possuem muitas características rurais em sua constituição. Observou-se que, o fato de grande parte de seus praticantes apresentarem uma origem rural, leva-os à necessidade de perpetuar os conhecimentos adquiridos em sua vivência anterior no campo e, assim, produzir os seus próprios alimentos nos pequenos espaços que dispõem na área urbana.

Assim, notou-se que na área de estudos a prática da agricultura urbana é desencadeada, do ponto de vista individual, sobretudo por antigos moradores rurais, que assumem essa atividade como uma alternativa de abastecimento alimentar através da produção feita como orgânica, a partir do cultivo de verduras, legumes e frutas, em pequenas áreas do espaço urbano do município, seja para o autoconsumo ou a comercialização, além do seu potencial terapêutico e educacional estimulado nas iniciativas coletivas, demonstrando, assim, as inúmeras dimensões que englobam a sua prática.

Palavras-chave: Agricultura urbana, cidades de pequeno porte, segurança alimentar, Pirapozinho.

CIRCUITOS CORTOS DE COMERCIALIZACIÓN EN LA PLATA: EXPERIENCIAS Y DEBATES DESDE LA SOCIOLOGÍA ECONÓMICA¹⁷

Andrea Castro¹⁸
Lisandro Fernández¹⁹

La producción de hortalizas en el partido de La Plata presenta un crecimiento cuali y cuantitativo desde la década del 90, a partir de la implementación de la “tecnología del invernáculo” (cobertura plástica, semillas híbridas y fertilizantes de síntesis química) y el rol que adquirieron las familias de origen boliviano, muchas hoy integrantes de lo que se denomina agricultura familiar (AF). Ello permitió incrementar significativamente la producción, convirtiendo a este territorio en una referencia a nivel nacional.

En los últimos años, la AF cobró mayor protagonismo en las políticas públicas, los procesos organizativos y la visibilidad social. No obstante, persisten problemáticas estructurales ligadas a la ocupación de la tierra, los procesos productivos, el acceso al financiamiento, la comercialización, entre otras.

Esta última representa una dimensión central y problemática de la AF. Por un lado, se trata de un mercado desregulado donde una cantidad importante de productores atomizados venden a través de un número reducido de intermediarios (principalmente al Mercado Central de Buenos Aires) que luego venden a una gran cantidad de comercios minoristas para llegar al consumidor final. En segundo lugar, las hortalizas son productos perecederos y frecuentemente hay sobreproducción. La modalidad predominante de venta es a través de intermediarios “vía consignación”, en la cual las familias desconocen cuánto, cuándo y a qué precio se vende su verdura. Esta situación deja como resultado una asimetría de poder entre productores familiares e intermediarios, convirtiéndolos en “tomadores de precio”. Este esquema representa un ejemplo de la concepción mainstream del mercado, en la cual, las cantidades y precios son determinados por la interacción de la oferta y la demanda. No obstante, en los últimos años, en La Plata han surgido y desarrollado experiencias de comercio que parecieran responder a otra lógica.

Estos son los circuitos alternativos de comercialización de la AF cuyos objetivos (primordiales pero no exclusivos) están vinculados a la necesidad de acortar los eslabones de intermediación entre productores y consumidores, problema reconocido como fundamental al momento de la venta de las hortalizas. En dicho marco, se crearon ferias de comercialización, bolsones de verdura, espacios de venta en internet, eventos especializados, entre otros, todas ellas instancias impulsadas y/o sostenidas por organizaciones del sector o diferentes instancias del sector público (UNLP, INTA, etc). Estos espacios logran dar visibilidad a los actores sociales que se encuentran detrás del proceso productivo de los alimentos (en este caso particular, generalmente hortalizas), y promover una perspectiva sobre la creación de los mercados alternativos. Para una comprensión más pertinente de estas experiencias, se parte en esta ponencia de los aportes de la sociología económica que parte concibe a los mercados

¹⁷ La siguiente ponencia se inscribe en los siguientes proyectos: PID (UNLP) 2020 “Dinámicas actuales en la organización social de la producción y las condiciones de vida del periurbano hortícola de La Plata: comercialización, juventud, género, educación, alimentación y ambiente”, y el PICT (2019-02650) “La construcción de circuitos alimentarios alternativos (CAA): Actores sociales y dispositivos”

¹⁸ IdIHCS, FaHCE (UNLP). CONICET. Correo: castroandrea1987@gmail.com

¹⁹ DptoDR, FCAy F (UNLP). CONICET. Correo: lfernandez@fahce.unlp.edu.ar

como espacios socialmente contruidos.

Los circuitos cortos de comercialización (CCC) son espacios en los que se busca principalmente reducir los eslabones de intermediación, mejorar los ingresos de los y las productoras, lograr cierta estabilidad de los precios, abreviar el tiempo de cobro, reducir la huella ecológica, fortalecer los lazos organizativos, y en ciertos casos, mejorar la calidad de las variedades. Sin embargo, por otro lado, estos espacios no proveen del volumen de ingresos suficiente, requieren de un gran esfuerzo organizativo, no cuentan con apoyo estatal coordinado e integral, y persisten problemas de logística entre otros. Por ende, la constitución y el sostenimiento de estos espacios de comercialización alternativos cuentan con elementos que fortalecen a los sectores de la AF, pero al mismo tiempo está presente el interrogante sobre si contienen dificultades estructurales para dejar de ser espacios alternativos y constituir canales viables para el abastecimiento de alimentos en gran escala.

Entre 2015 y 2019, en un contexto de empeoramiento de las condiciones económicas de los productores y aumento del precio de las verduras en comercios minoristas, persistieron gran parte de los circuitos cortos de comercialización vinculados a organismos estatales e incluso surgieron nuevos creados por organizaciones de productores del periurbano sur del AMBA. Por su parte, las organizaciones crearon y sostuvieron diversos circuitos cortos que resultaron de reclamos y propuestas para mejorar las condiciones del intercambio y crear nuevas relaciones comerciales y sociales. Éstas contemplan desde el acceso a formas más “convencionales” de venta como puestos de venta en el MCBA o venta a hipermercados, a otras de carácter “alternativo” como redes de “comercio justo”.

El estudio de los CCC compone un aspecto central para la búsqueda del crecimiento económico, social y político de la agricultura familiar, en el territorio del gran La Plata, en el cual es predominante. Por ende, la siguiente ponencia tiene por objetivos: (i) identificar los circuitos cortos de comercialización de la AF en La Plata; (ii) analizar sus principales fortalezas y problemáticas y, (iii) proponer una tipología de los espacios de comercialización en base a las experiencias analizadas.

Para el cumplimiento de los mismos, el trabajo partió de una metodología cualitativa basada en el estudio de caso, utilizando información secundaria (bibliografía específica, sitios web, bases de datos) y primaria (entrevistas semiestructuradas a referentes de las organizaciones y observación participante). Partiendo de los CCC como unidades de análisis se consideraron como variables de estudio: (i) sus objetivos, (ii) el tipo de variedades vendidas, (iii) el rol de la organización, (iv) metodología de determinación de los precios y (v) principales dificultades.

Palabras claves: Comercialización, circuitos, experiencias.

NUEVAS LÓGICAS Y ESPACIOS DEL CONSUMO ALIMENTARIO. ACTORES Y ESTRATEGIAS DESDE/PARA EL CONSUMO ALTERNATIVO (PRODUCTOS ORGÁNICOS, TURÍSTICOS, TRADICIONALES Y OTROS) TURISMO E IMÁGENES GASTRONÓMICAS: PRODUCTOS Y PREPARACIONES DEL NORTE ARGENTINO PARA EL CONSUMO TURÍSTICO

Claudia Alejandra Troncoso²⁰

La gastronomía, y en general ciertos productos alimenticios y preparaciones específicas, han estado asociados al conjunto de elementos que suele caracterizar un lugar en términos turísticos. Con frecuencia, desde el turismo ellos suelen incluirse en las enumeraciones de atractivos con los que busca definirse el carácter específico de un lugar. Esta importancia de la gastronomía se vincula con el fuerte énfasis que ha cobrado recientemente el diseño y la promoción de experiencias turísticas. En efecto, suele señalarse que el turismo se ha volcado a definir y ofrecer experiencias asociadas a lugares específicos que supere la mera contemplación de objetos dignos de ser observados que (supuestamente) caracterizó al turismo hasta las últimas décadas. El buen comer y toda información disponible acerca de los productos, el origen y las formas de preparación involucradas en la gastronomía se presentan en términos de experiencia y, en ocasiones, se proponen como motivo central de los viajes. Aquí se pone en juego una correspondencia entre culinaria y lugar en la que se abreva buscando la especificidad local a través de productos, prácticas, técnicas y eventos vinculados a la comida. Así, productos y preparaciones presentados como tradicionales, que quedan por fuera de los procesos de elaboración industrial y de los mercados de comercialización masivos, son fuertemente incluidos como atractivos atendiendo a las necesidades y expectativas de consumidores que valoran este tipo de productos.

La difusión y promoción de estas experiencias vinculadas con la comida se realiza, en gran medida, a través de imágenes que exponen las preparaciones culinarias, los productos utilizados, las personas involucradas en la elaboración gastronómica, el acto de comer, los comensales/turistas y los lugares donde todo esto ocurre. La promoción turística oficial recurre a ellos para presentar lo que podría pensarse como una anticipación de aquello que tendrá lugar con la efectiva visita turística.

En el contexto argentino diferentes iniciativas oficiales han procurado definir una gastronomía nacional y potenciar este vínculo entre lugares o regiones, culinaria y turismo. Dentro de este proceso, la promoción turística oficial de las provincias de Jujuy y Salta ha incorporado activamente productos y preparaciones culinarias a sus repertorios de atractivos y para ello ha recurrido, entre otras cosas, al uso de imágenes acompañadas de narrativas que remiten a las gastronomías provinciales.

El objetivo de este trabajo es analizar cómo se presenta la gastronomía norteña como atractivo turístico desde la promoción oficial y, en particular, dar cuenta acerca de la manera en que ella se asocia con lugares específicos (aquellos visitados turísticamente) a partir de las imágenes utilizadas. Asimismo, se busca conocer de qué manera desde la promoción oficial, a modo de anticipación, se proponen lugares y experiencias a través de los cuales se concretaría el encuentro del turista con ese mundo gastronómico. Para ello se recuperan aportes conceptuales que discuten, por un lado, las asociaciones entre alimentos, turismo y lugar, y por otro y de manera complementaria, aquellos que interpretan las

²⁰ CONICET/Instituto de Geografía “Romualdo Ardissoné” (UBA). claudia.a.troncoso@gmail.com

estrategias de promoción de lugares que suelen utilizar los actores vinculados con la industria turística, el papel de las imágenes en este tipo de prácticas y las tendencias actuales que colocan el énfasis en la experiencia para presentar promocionar turísticamente lugares.

La estrategia metodológica diseñada incluye la recopilación, sistematización y análisis de materiales de promoción turística elaborados por las dependencias provinciales de Jujuy y Salta dedicadas al turismo. Se trata de materiales variados (folletos, spots publicitarios, publicaciones en redes sociales oficiales, etc.) compuestos por imágenes que remiten a la gastronomía, los alimentos locales, la elaboración culinaria y el acto de comer durante el viaje turístico. Para realizar el análisis se han definido tres ejes temáticos: uno que coloca la atención en el objeto gastronómico construido como atractivo; un segundo eje que se centra en los actores que participan en diferentes actos de consumo de alimentos y un tercer eje que atiende a los lugares donde estos actos gastronómicos se concretan como parte de la visita turística.

Los resultados de la investigación señalan las especificidades de los vínculos que se establecen entre gastronomía, atractivos y experiencias en las estrategias oficiales de promoción turística que buscan estimular la visita a las provincias del norte argentino. Aquí las ideas de lo excepcional y lo exótico apoyado en su origen geográfico y cultural marcan la forma en que se presentan las preparaciones y productos culinarios, muchos de ellos promocionados como “alternativos” en términos de las formas de producción y consumo masivo. Esto se basa en las ideas acerca de carácter artesanal, familiar, ancestral asociado a quienes ofician de cocineros y productores de alimentos. Asimismo, apoyado en este énfasis en la experiencia que define las estrategias publicitarias y comerciales actuales, el turista retratado por la promoción aparece inmerso en estos contextos donde se concreta el acto de comer, de elaboración culinaria y de producción de alimentos participando activamente de actividades y situaciones de entretenimiento, festivas, productivas, etc. Estos contextos, a su vez, se muestran como los lugares ideales para optimizar la convivialidad que suele definir el acto de comer, y en definitiva, para volver significativo el viaje turístico.

A partir de estos resultados el trabajo concluye que ciertos aspectos de los lugares turísticos tienen un rol central en las formas en que la promoción oficial muestra y anticipa las particularidades que definen las experiencias turísticas que potencialmente podrían concretarse como parte de la visita turística. Esta información se apoya fuertemente en la diferencia cultural entre lugares donde la comida y la gastronomía suelen jugar un rol central. Este énfasis reafirma una forma de comprender lugares que remite a la figura espacial del mosaico cultural que se ha utilizado tradicionalmente en interpretaciones que indagan la relación entre cultural y lugares. Asimismo, se destaca la representación de experiencias localizadas que recuperan paisajes y entornos específicos y singulares como elementos centrales y constitutivos de las experiencias que se intentan mostrar. De esta forma, también las estrategias publicitarias turísticas ponen en juego la idea de que estas experiencias (muchas de las cuales podrían realizarse en cualquier destino) para ser significativas requieren concretarse en lugares específicos.

Palabras clave: turismo, gastronomía, atractivo turístico, norte argentino

RESISTENCIAS Y CONSUMO DE ALIMENTOS. UNA MIRADA GEOGRÁFICA SOBRE LAS DISTRIBUIDORAS SOLIDARIAS EN BUENOS AIRES

Mariana Arzeno²¹

De acuerdo con Sassatelli (2015) el consumo de alimentos, constituye un “espacio para la traducción práctica de visiones morales y políticas” y, en un marco reflexivo y de crítica a la cultura del consumo en la sociedad contemporánea, “es la manera por la cual las personas comienzan a imaginar un mundo diferente” (p. 12), podríamos pensar, más natural, más sano, más justo.

Dentro de esta crítica al consumo y emergencia de nuevos estilos de vida, en particular en relación a los alimentos, podemos encontrar, de acuerdo con Calle Collado et al (2009) distintos tipos de estrategias de los consumidores que buscan cambiar sus pautas de consumo, que están mediatizadas por las estructuras materiales y simbólicas que nos influyen. Por ejemplo, aquellas estrategias de cambio más asociadas a tribus urbanas y nuevos nichos de mercado por motivos de salud o medioambientales (que definen como consumo alternativo), aquellas que implican una activación ética pero individual en base a criterios sociales, medioambientales, de salud, como pueden ser el comercio justo, los productos ecológicos o la compra en mercados locales (que definen como consumo reflexivo) y aquellas que implican el desarrollo de una acción colectiva que genera una resistencia agroalimentaria (consumo constructivo). Estas resistencias constituyen “estrategias conscientes de introducir modificaciones en los hábitos, en las gramáticas sociales de lo que es considerado como “bueno” en la alimentación, apelando para ello a razones sociales, morales, medioambientales, culturales o afectivas” (Calle Collado et al 2009: 8). En las últimas décadas, emergieron a nivel global distinto tipo de experiencias que pueden ser definidas como resistencias urbanas desde el consumo, que despliegan prácticas y construyen redes a través de las cuales promueven la producción, comercialización y consumo de alimentos desde lógicas distintas a aquellas que subyacen al modelo agroalimentario hegemónico y estableciendo vínculos más directos entre los productores y los consumidores (Kneafsey et al 2021).

En el marco de estas redes que buscan conectar producción/consumo, cobran especial relevancia las “distribuidoras solidarias”, que aquí tomo como referente empírico. Constituyen un fenómeno en crecimiento en las grandes ciudades de Argentina y forman parte de un proceso más amplio de resistencias y cuestionamientos de distinto tipo al modelo agroalimentario hegemónico. Se trata en la mayoría de los casos de cooperativas de trabajo que se dedican a articular a productores de alimentos frescos y procesados (de la agricultura familiar, de una fábrica recuperada, de pequeños emprendimientos, etc), en su mayor parte de carácter agroecológico y/o artesanal, con consumidores urbanos. En sí mismo este tipo de experiencias conforman redes a través de las cuales los alimentos, provenientes de distintos lugares del país, circulan, se distribuyen y llegan a los consumidores. La fundamentación de su trabajo apela al consumo responsable, es decir, un consumo que preste atención a valores tales como el trabajo digno, el cuidado del planeta, la ausencia de especulación y la búsqueda de la soberanía alimentaria.

La existencia de una gran diversidad de actores y situaciones articuladas en estas redes desde el lado de la oferta de alimentos y el universo heterogéneo de consumidores que se vinculan con ellas, supone, de parte de estas distribuidoras, trabajar sobre la diferencia, la distancia, la dispersión. Y esto plantea

²¹ CONICET, Instituto de Geografía, UBA, Grupo de Estudios Geografías Emergentes, ariana.arzeno@conicet.gov.ar

un problema geográfico que aquí quiero explorar en dos sentidos: por un lado, qué lugares construyen para el consumo de los productos que distribuyen y por otro, qué discursos construyen para aglutinar a estas experiencias y consumidores en un punto de encuentro que los una. En este marco me propongo como objetivo analizar la geografía de estos procesos organizativos que giran en torno al alimento y la alimentación desde un consumo crítico, en términos de las prácticas, lugares y representaciones que construyen/articulan, como un paso importante no sólo para situarlas concretamente (en varios sentidos: quiénes participan, desde qué lugares y dónde) sino para entender críticamente (y problematizar) el sentido del cambio que promueven.

Para abordar teóricamente esta cuestión recurro a las discusiones sobre redes alimentarias alternativas, geografías del consumo y lugar. El análisis focaliza en tres distribuidoras que comercializan en la Ciudad de Buenos Aires. Se trabajó con un corpus de fuentes secundarias compuesto por: páginas web de las distribuidoras y sitios en las redes sociales (Facebook, Instagram), aplicación de mensajería instantánea (whatsapp) artículos periodísticos o de divulgación donde se publican información y apreciaciones de los actores participantes.

El análisis realizado permite ver que estas distribuidoras solidarias, tienen que crear una especie de “sentido de comunidad” que una a los consumidores urbanos entre sí y con esas experiencias y situaciones y los involucre de manera más activa, por lo menos en lo que refiere a la frecuencia de sus compras en esas redes (es decir, que se vuelva un cliente regular de ellas).

Los lugares donde este consumo se concreta de alguna forma y donde se busca construir ese sentido de comunidad, al establecer un espacio común de convivencia e interacción con esos otros lugares/sujetos, son fundamentalmente los sitios de internet (blogs y páginas en las redes sociales, grupos de whatsapp) donde estas organizaciones muestran y promueven sus acciones. Estos lugares se constituyen en un “entorno” creado para embeber el consumo de los sentidos e ideas que estas organizaciones pregonan.

Esos discursos que se crean tienen componentes de carácter geográfico que se pueden encontrar en las representaciones, ideas, metáforas que se construyen y que son transmitidas en los textos e imágenes que dan forma a estos lugares virtuales. Entre ellas aparecen con preeminencia: lo agroecológico, como idea que resume una relación sociedad-naturaleza equilibrada, las referencias que traen el “campo a tu mesa”, lo próximo o cercano, lo que acorta distancias, las asociaciones de los alimentos con los lugares de producción y los sujetos que los producen. Se trata de construcciones discursivas que rodean a los alimentos y su trayecto hasta el momento/lugar de consumo en la ciudad y son construidas desde/para la ciudad y desde/para ciertos sujetos. Crean o reproducen imaginarios acerca del espacio rural y acerca de un otro sujeto que produce (en) esos espacios y con quienes pueden compartir ese mundo diferente.

SINERGIAS ENTRE ACTORES CLAVE DEL TURISMO CULINARIO DEL CENTRO HISTÓRICO DE QUITO PARA DESARROLLO LOCAL

Sosa María Elena²²

La comida patrimonial del Centro Histórico de Quito (C.H.Q.) no tiene una vinculación directa con el sector agropecuario, de esta manera la actividad turística no establece en esta primera instancia beneficios de desarrollo territorial local. El presente estudio hace un análisis de las ventajas que traería la relación directa entre productor-consumidor para el desarrollo territorial involucrando además la actividad empresarial, administrativa gubernamental, turística, esta última por la potencialidad de contar con destinos turísticos de gran relevancia en el cantón Quito como es el Centro Histórico de Quito, Patrimonio Cultural de la Humanidad. Se enfatiza en la importancia de una relación positiva entre el sector primario con el sector de restauración porque entre otras razones el cantón Quito es uno de los más poblados del país debido a que en su límite territorial se encuentra la capital de la nación. Otra característica de esta relación directa es que la puesta en valor de los productos de la tierra a la mesa puede traer progresos en la oferta de productos más auténticos de un entorno de cercanía para un turista en búsqueda de estas experiencias y que en estas últimas décadas está en aumento; este turista está preocupado por conocer sobre el contexto social de los lugares a los que llega, además que esa cercanía permite una mejor trazabilidad de los alimentos.

La metodología se refiere a un estudio descriptivo que involucra variables cualitativas en base a entrevistas semiestructuradas a 16 establecimientos patrimoniales del C.H.Q. (agosto 2019-febrero 2021), 13 a agricultores del cantón Quito (septiembre 2019-diciembre, 2020). Además, se realizó un taller participativo (enero 2020) con agricultores del cantón Quito, representantes gubernamentales de instituciones que trabajan en post de una cercanía del sector agrícola con el consumidor final, y representantes de establecimientos alimentarios del C.H.Q.

Los resultados de esta investigación en restaurantes patrimoniales del C.H.Q. demuestran una desconexión del sector de restauración con el sector primario del cantón Quito, donde el lugar de compra de alimentos está dado principalmente por el intermediarismo en un 62,5%, mercados en un 56,25%, y la compra directa a productores es la menor en un 43,75%, tomando en cuenta que este último valor corresponde solo a ciertos productos. El sector primario no siempre está vinculado directamente con el sector de restauración, asunto que determina que en su mayoría los platos de comida no reflejan los productos de la localidad.

La comida local es percibida como parte de la experiencia turística que refleja la cultura de una región, siendo un importante elemento de atracción para el turismo, y de esta manera los menús que ponen relevancia a los productos locales son un motivo importante de este atractivo (Tastán, Donmez, Yetim y Cíçik, 2017). El alimento es uno de los elementos que define a las localidades, les otorga un carácter particular porque involucra a los agricultores que los producen de acuerdo con las características geográficas, climáticas, propias de estos destinos. Además, la historia de los alimentos le da un carácter auténtico a los mismos, les llena de significados, estas historias se pueden relacionar con cada uno de sus ingredientes y también con los agricultores que permitieron que estos productos llegaran a la mesa.

²² Universidad Central del Ecuador, Facultad de Agronomía, Carrera de Turismo Ecológico, E-mail: melenasosas@gmail.com

Entender quiénes son los verdaderos beneficiarios del turismo a través del consumo de alimentos, es importante para conocer las dinámicas que se están dando en cuanto al turismo (Thomé Ortiz, 2017); y de esta forma analizar a mayor cabalidad porque los agricultores que son los que más trabajan para obtener los productos alimentarios son los mayormente desventajados en esta cadena alimentaria, esto en la gran mayoría de casos porque el sector intermediarista que está muy posesionado es el que mayores beneficios se lleva.

Espeitx (2004) da un valor a la patrimonialización porque los productos y la cocina de un territorio cuando son patrimonializados con éxito cristalizan únicos recursos turísticos. Así, la patrimonialización que se ha ido cimentando de la “cultura alimentaria” ha impulsado cada vez más un desarrollo territorial (Medina, 2017). Asunto que es deseable se produzca en entornos como el C.H.Q. donde existen alimentos y establecimientos patrimonializados que no han rescatado y puesto en valor la relación directa del productor-consumidor como parte del atractivo turístico que ofrecen.

Los resultados de un taller participativo con actores clave del turismo culinario del cantón Quito muestran que el turismo puede ser un factor importante que valore los saberes del campesino a través de la compra directa al productor evitando la problemática de la falta de canales de comercialización y ofreciendo al turista productos frescos y de calidad que evidencien los recursos propios de la región que se presentan como platos típicos en diversos restaurantes del C.H.Q. Se visualiza la necesidad desde el turismo, y específicamente desde el

C.H.Q. de ofrecer productos auténticos que otorguen experiencias culturales locales al turista como una comida patrimonial debe hacerlo.

El turismo como una estrategia de desarrollo territorial está llamado a involucrar diversos actores de un territorio de manera justa con la intermediación de organismos públicos y privados que a través de sus políticas públicas motiven un comercio de proximidad. Así, el involucramiento sustancial del sector agropecuario en el turismo culinario del C.H.Q. es clave para poder ofrecer productos auténticos y de calidad en este espacio histórico cultural.

Las motivaciones para adquirir comida patrimonial deben tener sus bases en productos de la tierra a la mesa, es decir productos alimentarios de los territorios que involucren un entorno geográfico e histórico propio y original.

Palabras clave: turismo culinario, desarrollo local, alimentos auténticos

A INTERNET COMO PROMOTORA DA COMERCIALIZAÇÃO NAS REDES ALIMENTARES ALTERNATIVAS

Camilo, Guilherme Antonio Poscidonio Vieira²³

Rosalin, João Paulo²⁴

Introdução

A globalização é o período no qual a ciência, a técnica e a informação comandam a produção e o uso dos objetos, ao mesmo tempo que provocam as ações e determinam as normas (SILVEIRA, 2003). Nesse sentido, junto aos sistemas de objetos técnicos da tecnosfera está a psicofera (SANTOS, 2002), conjunto de desejos, hábitos, linguagens e sistemas de trabalho associados aos padrões de uma época, que dão novos sentidos e dinâmicas aos lugares. Um exemplo é o consumo de produtos típicos locais.

Esse tipo de produto destoia, a princípio, dos padrões dos sistemas alimentares convencionais, que são dominados, entre outros, por traders transnacionais e indústrias alimentícias, que investem em produção padronizada. Esse processo desconectou produção e consumo de alimentos, gerando insatisfações em agricultores e consumidores, contexto em que surgem as redes alimentares alternativas, que são “redes emergentes de produtores, consumidores e outros atores que incorporam alternativas ao modo industrial mais padronizado de abastecimento alimentar” (MURDOCH et al., 2000 apud RENTING; MARSDEN; BANKS, 2017, p. 28). Alguns exemplos dessas redes, citados pelos referidos autores, são o e-commerce e denominação de origem, que trabalharemos a seguir, a partir do seguinte questionamento: a internet poderia auxiliar na aproximação entre produtores e consumidores?

Desenvolvimento

Tratando das normativas para dar legitimidade às práticas promovidas nas redes alimentares alternativas e trazendo para a realidade empírica brasileira, destacamos que algumas das iniciativas na legislação no país se dão a partir da criação de leis de proteção e certificação dos alimentos. A partir de duas leis (BRASIL, 2003 e BRASIL, 1996), foram regulamentados, respectivamente, o sistema orgânico e de indicações geográficas (IG). Tais leis têm sido vistas como formas de mobilização e valorização dos produtores, além de ferramentas de potencialização de valor para produtos típicos regionais, com qualidade diferenciada.

Uma vez reconhecida a IG, os produtores organizados em associações, com o objetivo de se aproximar dos consumidores de outras regiões podem lançar mão de uma ferramenta fundamental: a internet. Essa ferramenta para a divulgação das marcas é utilizada principalmente por meio das mídias sociais, como Facebook e Instagram. Nessas plataformas, os produtores podem compartilhar diversas informações de seus produtos para atrair os consumidores. Para Ducret (2015), acompanhar a página dos produtores no Facebook permite aos consumidores expressarem seus gostos e preferências.

Em nossas pesquisas, identificamos que muitos produtores de café certificados (pelo sistema IG, entre outros) utilizam a internet para distribuir o produto aos consumidores. Nessa situação, é o próprio consumidor que arca com os custos do transporte, pagando frete ou consumo mínimo para frete

²³ Universidade de São Paulo – guilherme_poscidonio@usp.br

²⁴ Universidade Estadual Paulista “Júlio de Mesquita Filho” - jprosalin@hotmail.com

gratuito. Apesar de ser comum o e-commerce próprio de cada produtor, junto a um website oficial, é possível encontrar páginas especializadas, distribuidoras por atacado e clubes de assinaturas. No caso dos vinhos, a situação é semelhante, sendo a oferta de lojas ainda maior que as de café. Essas alternativas de exposição midiática e de vendas através da internet, conforme levantamento de campo feito por Rosalin (2019), alavancam a exposição dos produtores perante sua rede de consumidores, ampliando ainda mais suas possibilidades de venda.

Tal ferramenta tornou-se ainda mais significativa perante os entraves ocasionados pela pandemia de Covid-19, no ano de 2020. No caso da venda de produtos mais perecíveis, a venda online se restringe, geralmente, a contatos via mídias sociais e tem um alcance local ou regional. Foi o que verificamos em Camilo (2021), em entrevistas com agricultores orgânicos, que relataram que o fechamento das feiras livres no início da pandemia foi parcialmente compensada com a ampliação da venda de cestas de produtos para consumidores locais, possibilitada pelas mídias sociais.

Considerações finais:

Discutimos no presente texto que a venda direta de produtos certificados pode ser impulsionada com a utilização da internet e suas ferramentas, como as mídias sociais. Isso favorece a aproximação, não necessariamente geográfica, da produção com o consumo, em virtude dos valores que esses produtos transmitem aos consumidores, conforme a ideia do conceito de redes alimentares alternativas.

Destacamos que o consumo de produtos orgânicos ou certificados no contexto do mercado globalizado ganha conotações mais abrangentes. As comunicações via internet, associações, rotas e festivais permitem maior interação entre os produtores, seus fornecedores e seus consumidores e, em geral, articulações para melhorias do setor como um todo.

Palavras-chave: Redes Alimentares Alternativas, Internet, Indicação Geográfica, Orgânicos.



MESA 70

MESA 70: PAISAJES CULTURALES, PROCESOS DE PATRIMONIALIZACIÓN Y TURISMO EN CONTEXTOS DE GLOBALIZACIÓN

Coordinadores: Jacqueline Salim Grau, Marcelo Werner da Silva, Elis de Araújo Miranda y Cecilia V. Pérez Winter.

MESA 70: PAISAJES CULTURALES, PROCESOS DE PATRIMONIALIZACIÓN Y TURISMO EN CONTEXTOS DE GLOBALIZACIÓN

*Coordinadores: Jacqueline Salim Grau,
Marcelo Werner da Silva¹,
Elis de Araújo Miranda²
Cecilia V. Pérez Winter³.*

En los últimos decenios, en un contexto cada vez más globalizado, asistimos a un consumo desmesurado de bienes, servicios y territorios. En este escenario estos últimos adquieren un protagonismo impensado dado el excepcional proceso de revalorización de los lugares, que compiten ante la necesidad de distinguirse y posicionarse en lo que podríamos denominar un mercado global de lugares.

Es en este marco donde el paisaje en tanto expresión (material y simbólica) de la historia, la cultura, la economía y las formas de vida que los grupos humanos desarrollan en su seno; se convierte en objeto de diferentes valorizaciones en función de los intereses sociales actuales. En este sentido la patrimonialización o de despatriomonalización (determinados elementos pueden perder interés y desvalorizarse) a escala internacional, nacional o regional del paisaje como asimismo su utilización como instrumento de desarrollo territorial a través de su activación como recurso turístico, han disparado una serie de tensiones y conflictos en torno a las diferentes formas de apropiación, a la intensidad y carácter de las transformaciones y a la mercantilización de los paisajes.

Interesa, aquí debatir cuestiones en relación a ¿Qué referentes de los paisajes se activan como patrimonio y qué rasgos se construyen como atractivos para el turismo? ¿Qué actores participan en estos procesos? ¿Qué estrategias utilizan para hacerlos globales? A su vez, ¿Qué tensiones, demandas, intereses se expresan y emergen en dichos procesos?. Pero también cómo el turismo y el patrimonio pueden contribuir a la preservación de los paisajes, especialmente aquellos degradados, vinculados a la modificación de vectores sociales, ambientales y económicos.

¹ Departamento de Geografía de Campos. Instituto de Ciências da Sociedade e Desenvolvimento Regional, Universidade Federal Fluminense. RJ, Brasil. marcelows@id.uff.br.

² Departamento de Geografía de Campos Instituto de Ciências da Sociedade e Desenvolvimento Regional, Universidade Federal Fluminense. RJ, Brasil. elismiranda@id.uff.br.

³ Investigadora Asistente del CONICET. Instituto de Geografía e Instituto de Ciencias Antropológicas (UBA). Argentina. cecipw@gmail.com.

1. PAISAJE Y PATRIMONIO CULTURAL/NATURAL

A PRODUÇÃO DA PAISAGEM DO GRAFITE E DO XARPI NA METRÓPOLE FLUMINENSE/RJ

Dennys Henrique Miranda Nunes⁴

O resumo a seguir busca apresentar algumas considerações iniciais sobre a produção da paisagem na Metrópole Fluminense/RJ-Brasil, que estão ligadas ao grafite e ao xarpi⁵. Essa iniciativa reflexiva é fruto das indagações e inquietações realizadas durante a minha pesquisa de mestrado no Programa de Pós-Graduação em Geografia da Universidade do Estado do Rio de Janeiro (PPGEO-UERJ), orientada pelo Prof. Dr. Ulisses da Silva Fernandes e pelas conversas e debates com os seus orientandos de mestrado e doutorado.

O lócus da pesquisa é: a Praça Chico Mendes (localizada no bairro Raul Veiga, em São Gonçalo/RJ) e o Boulevard Olímpico (localizado na Gamboa, Zona Central do Rio de Janeiro/RJ), os dois objetos geográficos fazem parte da Região Metropolitana do estado do Rio de Janeiro. A pesquisa, inicialmente, acontece com a percepção das diferentes paisagens construídas e os diferentes espaços usados que são ligados ao Movimento Hip Hop. A análise dessa percepção pode ser feita através das diferentes morfologias expressas em paredes, viadutos, ruas, becos, rodas culturais, pichações e grafismos no espaço urbano.

Em busca de esmiuçar as diferentes formas de uso do espaço público, tanto no centro (Rio de Janeiro), quanto na periferia (São Gonçalo), pude observar e descrever o mural do grafiteiro Eduardo Kobra no Boulevard Olímpico, e da Roda Cultural do Alcântara na Praça Chico Mendes, onde conversei e produzi textos narrativos. Cruzei essas informações juntamente com as idas e vindas de onde moro (São Gonçalo). Considerando a roda cultural na “Chico Mendes”, as pichações, os grafites e as organizações em torno dessa expressão do Hip Hop, como arte urbana, ativismo e expressão popular, parto, assim, da reflexão de como e de que forma essas intervenções urbanas constroem o imaginário da paisagem e do espaço urbano multifacetado.

Para isso, o desenvolvimento da pesquisa passa pelos seguintes procedimentos metodológicos: pesquisa teórica e metodológica, pesquisa em sites, anotações e textos narrativos autobiográficos sobre as experiências no trabalho de campo. Dessa forma, o embasamento teórico é estruturado por alguns construtos, como o da Anne Cauquelin sobre o conceito de Paisagem e Milton Santos, entre outros, com o entendimento sobre o espaço como um objeto geográfico.

A partir da compreensão que a paisagem do Rio de Janeiro e de São Gonçalo vêm sofrendo mudanças consideráveis ao longo dos últimos anos, onde o movimento do Hip Hop ganha corpo e musculatura, farei uma análise entre os anos de 2010-2020. A observação acontece na busca de responder algumas inquietações: a pichação e o grafite são aceitos em qualquer território? Quais são as convergências e as divergências do uso do espaço urbano na metrópole do Rio de Janeiro?

Uma das propostas desse breve esforço analítico, é de abordar sobre o xarpi e o grafite na construção de uma sociedade democrática e georreferenciada, associada à educação como um direito humano

⁴ Mestrando do Programa de Pós-Graduação em Geografia da Universidade do Estado do Rio de Janeiro (PPGEO/UERJ). E-mail: dennyshenriquemirandanunes@gmail.com

⁵ Xarpi é o mesmo que pixar/pichação.

universal. Além disso, propor alternativas educativas não-hegemônicas sobre cultura e lazer com ênfase na periferia do leste metropolitano do estado do Rio de Janeiro, especificamente na cidade de São Gonçalo. O “ponta pé” dessa pesquisa tem como base a experiência da Roda Cultural do Alcântara, localizada no bairro Raul Veiga em São Gonçalo.

Além disso, problematizar um pouco a questão urbana seguindo alguns construtos de Henri Lefebvre e Neil Brenner, e pensar como a hipótese construída por Lefebvre, ainda nos anos de 1960/1970, foram consolidadas com a globalização neoliberal e o que isso impacta na vida dos cidadãos comuns. Tenho percebido, que o caráter democrático ou não de períodos governamentais, atingem diretamente a qualidade de vida das pessoas, sendo isso uma consequência de políticas públicas voltadas para o bem-estar comum.

Em relação à metodologia, a pesquisa vem sendo canalizada, ainda, pela abordagem teórica sobre o urbano, direitos humanos, xarpi e grafite, por motivos de restrição de circulação pelos espaços da pesquisa, em virtude da pandemia do COVID-19. Por conta dessa restrição, a pesquisa precisou adentrar por um viés conceitual, mais do que o planejado inicialmente. Entretanto, conta com algumas conversas realizadas por mim, de forma virtual por redes sociais, e algumas idas a campo ainda no ano de 2018 possibilitam pensar sobre o tema.

Os fundamentos teóricos buscaram um diálogo entre o campo da Geografia e da Filosofia, para realizar uma abordagem interdisciplinar. No entendimento, de que as desigualdades econômicas, sociais, educativas e culturais não são algo dado ou predestinado, mas fruto de políticas públicas com interesses específicos.

A expressão que o Hip Hop carrega, que é manifestada em 4 diferentes e complementares seguimentos, como o Grafite, o DeeJay, o Mestre de Cerimônia (MC) e o B-boy, nos permite pensar o espaço através da realidade de cada lugar e como essa expressão ganha forma e corpo conforme as pessoas e os espaços vão mudando e sendo (re)criados. Além disso, a contribuição que trago para os estudos da Geografia Urbana é de como esses elementos podem ser usados na construção da paisagem e produção do espaço.

Por isso, pensar o urbano através dos elementos da cultura Hip Hop, nas diferentes formas do uso e das representações simbólicas, nos permite olhar a construção das paisagens nas cidades de Rio de Janeiro e São Gonçalo, com um olhar mais atento. O grafite enquanto arte vem ganhando espaço em centros culturais e paredes, o que nem sempre foi assim. Já a pichação, segue sendo marginalizada e negligenciada como forma de expressão popular.

Palavras-chave: Paisagem; Pichação; Geografia; Boulevard Olímpico; Praça Chico Mendes.

PAISAJE MEMORIAL Y PATRIMONIO COMPARTIDO. EL CASO DEL PREDIO QUINTA SERÉ A TRAVÉS DE LA MIRADA Y LAS PRÁCTICAS DE SUS VISITANTES

Silvina Fabri⁶

En esta ponencia analizo las prácticas memoriales y patrimoniales que se manifiestan en un espacio público. A través de las visitas de distintos sujetos sociales analizo la relación entre la memoria y el patrimonio en la construcción de un paisaje para ser transitado. Si bien no hay práctica turística en el Predio Quinta Seré lo que sí se produce es una práctica visitante que activa prácticas memoriales y procesos de patrimonialización que atraviesan el espacio público, el sitio arqueológico y los objetos que forman parte del recorrido. Las diversidades espaciales plantean experiencias sociales diversas (íntimas, colectivas y contextuales) y se entrecruzan con los sentidos sociales habilitados por la política pública patrimonial y memorial en el predio Quinta Seré. Esto, impacta en las representaciones del paisaje y las experiencias paisajísticas.

Por lo tanto, entiendo que el paisaje no se corresponde con una esencialidad que se presenta como una panorámica frente a los sujetos para ser contemplada, sino que es una dimensión propia del sujeto en su experiencia con él. Es más bien un elemento constitutivo fundante de identidades personales y colectivas, por lo que resulta necesario considerarlo como una implicación entre espacio/tiempo particular porque se lo mira desde el interior de las vivencias compartidas y construye un punto de vista perspectivo para pensar lo que nos rodea, nos interesa y de lo que somos parte.

Mediante el decreto presidencial 2243/15 el día 2 de noviembre de 2015, la declaración del Predio Quinta Seré como Lugar Histórico Nacional, en el marco de un contexto político particular de elecciones nacionales esta declaratoria adquirió un sentido singular. El día 5 de diciembre de 2015 se llevó a cabo una jornada de celebración con motivo de esta nueva calificación del Predio Quinta Seré. Este nuevo proceso, requiere pensar en un nuevo foco: el patrimonio como bien común, como forma narrativa de la memoria y la construcción identitaria, así como también la creciente habilitación de nuevas actividades, sentidos y contenidos a ser transmitidos. Lo patrimonial se presentó como una construcción cultural que se sumó a los procesos memoriales ya en marcha. Se pusieron en relación: por un lado, la propia materialidad arquitectónica con las representaciones urbanas y, por el otro, los sentidos memoriales asociados a ellos.

Este ámbito urbano se resignificó en función de los lazos que los sujetos sociales ya habían entablado con sus ámbitos materiales de acción. Por ello, a continuación, presento una serie de aspectos que resultan interesantes para revisar la interrelación entre lo memorial y lo patrimonial a expensas de las estrategias institucionales y de cómo ellas imprimen en el predio un sentido sustentado en el hacer colectivo, así como también, en los modos de entender que el paisaje sensorial se conecta con las memorias diversas y colabora en la yuxtaposición de espacialidades diversas en sintonía con estas temporalidades memoriales de los colectivos comunitarios y de los procesos vecinales.

El paisaje en relación con las prácticas memoriales o en el modo en que se territorializa la memoria ha sido uno de los puntos de interés en relación a la memoria social. Para Besse (2010) corresponde a una construcción político-ideológica que atraviesa los planos culturales. Lo interesante de este planteo

⁶ Instituto de Geografía. Facultad de Filosofía y Letras, Universidad de Buenos Aires. Correo electrónico: fabrisilvina@gmail.com

puede centrarse en que desenmascara y complejiza la categoría de paisaje poniendo en relieve los conflictos sociales y políticos. Es en este marco donde el paisaje en tanto expresión (material y simbólica) de la historia reciente y de la memoria se convierte en objeto de diferentes valorizaciones en función de los intereses político institucionales actuales.

En este sentido, la patrimonialización (determinados elementos como obras artísticas, objetos arqueológicos, vestigios de la casona Mansión Seré que un Centro Clandestino de Detención durante el año 1977 y 1978 fue adquirieron valor y fue interés de la política nacional y local) en esta escala local el paisaje fue modificándose como asimismo su utilización como instrumento de desarrollo territorial a través de su activación como recurso turístico, han disparado una serie de tensiones y conflictos en torno a las diferentes formas de apropiación, a la intensidad y carácter de las transformaciones y a la mercantilización de los paisajes.

El Predio Quinta Seré como lugar de la memoria recibe una gran cantidad de visitantes. Entre ellos alumnos de distintos niveles educativos, integrantes de organizaciones sociales, investigadores nacionales e internacionales y también visitantes que se acercan al Predio convocados por las distintas actividades que allí se realizan.

A partir de diversos testimonios de los visitantes, obtenidos mediante la realización de entrevistas desde el año 2011 hasta la actualidad. Intentaré reconstruir los distintos aspectos que hacen del Predio Quinta Seré un paisaje memorial y patrimonial con características específicas. Me baso en el análisis de las prácticas culturales, deportivas, educativas y de celebración que le imprimen al espacio público una lógica de funcionamiento específico. Me interesa debatir en relación a las siguientes preguntas: ¿Qué aspectos de este paisaje barrial se activan como patrimonio y qué rasgos se construyen como atractivos para los/as visitantes? ¿Qué actores participan en estos procesos? ¿Qué estrategias utilizan para intervenir y modelar ese paisaje? A su vez, ¿Qué tensiones, demandas, intereses se expresan y emergen en dichos procesos? ¿Cómo las visitas al Predio pueden contribuir a la puesta en valor del patrimonio, a la necesidad de preservación del paisaje memorial, especialmente aquellos que hacen a la construcción de identidades barriales o vecinales?

Los contactos con otros/as producen paisajes particulares y, de esta manera, habilitan entenderlos como un espacio táctil antes que óptico (Besse 2010). Entonces el paisaje denota el vínculo directo, inmediato y físico con los elementos sensibles del mundo no solo con los vestigios materiales y de proximidad conocida (el ámbito) sino que en un mismo movimiento de transformación. Los espacios incorporan a partir de las prácticas sociales una interrelación incesante entre espacio, institución y política pública: aspectos inmateriales del mundo que advierten el sentimiento de identidad y la emoción, la pertenencia y el intercambio colectivo y vecinal.

El paisaje está en sintonía con el orden: el de la experiencia vivida, donde los lugares tienen un impacto sobre la imaginación. Sin embargo, como la experiencia colectiva requiere de andamiajes complejos que involucran la exposición y el estar allí es importante que pueda pensarse la interacción no como un mero intercambio lingüístico sino como un ámbito de intercambio palpable en donde la memoria, los recuerdos y las experiencias compartidas asumen un valor particular en el uso y vínculo con el predio. Experiencias paisajísticas que se activan en el Predio Quinta Seré y que se reforzaron con el proceso de patrimonialización iniciado con las políticas públicas de la memoria hasta la declaración de Lugar Histórico Nacional del 2 de noviembre de 2015.

Palabras clave: Paisaje memorial/patrimonial, visitantes, patrimonialización

IMAGINARIOS DE LA NATURALEZA EN EL CONTEXTO DE LA SUSTENTABILIDAD GLOBAL EN CERRO CASTILLO, PATAGONIA-AYSÉN

Aynol Rodrigo⁷
Ibarra Sebastián⁸
Salazar Gonzalo⁹

Problema de investigación

Las renovadas interpretaciones de la naturaleza en la región de Aysén se instalaron gradualmente a partir de la década de 1990 bajo los preceptos de una nueva naturaleza de afiliación transnacional y global, que promueve imaginarios de la naturaleza que provocan cambios en las relaciones entre los seres humanos y su medio ambiente (Núñez, 2018). Esto, sumado a la interpretación estatal sobre esta región como un territorio aislado y solitario, la inserta en un discurso de escala global al alero de la valorización de la naturaleza como excepcionalidad no sólo nacional, sino mundial (Urrutia et al., 2019).

Esta nueva representación geográfica del territorio, que se centra en el valor de la conservación y preservación de la naturaleza, se da en el marco de un escenario caracterizado por la liberalización económica impuesta por la dictadura cívico-militar y el auge sostenido del mercado del turismo y la conservación, el cual se vio potenciado por lógicas globales de sustentabilidad (Nuñez, 2014).

Por otro lado, la región de Aysén cuenta con una considerable extensión de territorio protegido, el que representa un 52% de su superficie terrestre perteneciente a áreas silvestres protegidas, existiendo una clara definición del territorio entre espacios para vivir y producir, y otros para preservar (Romero, y Sambolín, 2017). Esto no sólo implica una transformación físico-natural y político-administrativa del territorio protegido, sino que también reconfigura las relaciones socio-ecológicas en las comunidades locales de la región (Parra y Moulart, 2016).

Esta ponencia se centra en analizar la producción local de imaginarios de la naturaleza en la comunidad de Cerro Castillo en el contexto de la sustentabilidad global y sus procesos de inserción en Patagonia-Aysén. Para esto se plantea abordar el caso desde una perspectiva que asume contextos en movimiento, propio de los espacios naturales globalizados, reconociendo la interacción y choque de distintos imaginarios de la naturaleza (Soja, 2004).

De igual forma, se plantea el ejercicio de desnaturalizar la naturaleza y reconfigurarla como un espacio político-ecológico, que a su vez permite vislumbrar discursos (neo)coloniales, donde ocurren procesos de disputa entre continuidades históricas locales y renovados discursos de sustentabilidad (Vandergeest y Peluso, 2015).

Objetivo de investigación

Analizar cómo se configura la producción de imaginarios de la naturaleza en Cerro Castillo, y, a partir de ahí, describir cómo éstos se exteriorizan en determinadas prácticas socioespaciales.

⁷ Instituto de Estudios Urbanos y Territoriales, Pontificia Universidad Católica de Chile - riaynol@uc.cl

⁸ Departamento de Ciencias Sociales y Humanidades, Universidad de Aysén - sebastian.ibarra@uaysen.cl

⁹ Campus Villarrica & Instituto de Estudios Urbanos y Territoriales Pontificia Universidad Católica de Chile - gonzalosalazar@uc.cl

Marco teórico

Durante las últimas décadas, se han hecho importantes esfuerzos académicos por abordar la importancia y el rol que tienen los imaginarios en el análisis de fenómenos sociales (Sartre, 2006; Castoriadis, 2007; Durand, 1981), donde la producción de imágenes subjetivas es creada a partir de sistemas perceptivos y cognitivos que constituyen una expresión de la relación entre las personas y su entorno. Estos imaginarios entrelazan vínculos sociales, interpretan y adquieren significados e identificaciones de lugar, y orientan formas de apropiación objetiva del espacio (Hiernaux y Lindón 2012).

De igual forma, los imaginarios no se desprenden de las expresiones físico-materiales de su entorno, así las imágenes espaciales forman parte esencial del estudio de los imaginarios (Hiernaux, 2007). Por lo que la conformación del entorno próximo y su lectura toma importante propósito de análisis para esta investigación, sobre todo en consideración de la naturaleza entendida como espacio contenedor los fenómenos y entidades objetivadas como naturales en la sociedad moderna (Debarbieux, 2012). Bernard Debarbieux (2012) profundiza en los imaginarios de la naturaleza como un conjunto de imágenes que interactúan unas con otras, pero con particularidad en la presencia de formas simbólicas que contienen un conjunto de conceptos que se relacionan espacialmente. En este sentido, es preciso estimar que las actividades desarrolladas en la naturaleza estarán determinadas por el conjunto de imágenes que primen en un contexto y temporalidad particular.

Marco metodológico

El enfoque metodológico de la presente investigación es cualitativo, de alcance exploratorio y descriptivo. Para ello se utilizaron tres técnicas de producción de datos: entrevistas semiestructuradas a actores sociales, observación en terreno, y la revisión y análisis de documentos.

En este sentido, a pesar del contexto de pandemia, se logró concretar un trabajo de campo que contempló la aplicación de las técnicas de producción de datos. Se realizaron 20 entrevistas en un proceso de terreno de 23 días entre Coyhaique (capital de la región de Aysén) y Villa Cerro Castillo.

Resultados

Los resultados de esta investigación se articulan en torno a dos dimensiones de análisis. Por una parte, se describen los tipos de imaginarios de la naturaleza que se producen en Cerro Castillo, y, por otra parte, se analiza el proceso de cómo los discursos de sustentabilidad se insertan en la localidad de Cerro Castillo, reconfigurando las relaciones entre seres humanos y la naturaleza, y exteriorizándose en la modificaciones de prácticas productivas y también de prácticas recreativas y de esparcimiento.

En este proceso, es de relevancia el rol que cumple el Parque Nacional Cerro Castillo como dispositivo estatal de institucionalización del espacio, pero también como estrategia de desarrollo territorial a través de actividades que valorizan la belleza paisajística como lo es, principalmente, el turismo.

En este sentido, se identifica que en Cerro Castillo existen tres tipos de imaginarios de la naturaleza: (i) ganadero-extractivo, (ii) turístico-productivo, y (iii) sustentable-ecológico. La producción de estos imaginarios está relacionada con los usos y prácticas espaciales, las que se erigen al alero de determinados contextos históricos en Cerro Castillo, privilegiando así un enfoque de análisis temporal.

De igual forma, este proceso ha generado modificaciones en las prácticas espaciales que se desarrollan en Cerro Castillo, que cambian desde prácticas tradicionales e históricas, como la ganadería y la agricultura, hacia prácticas vinculadas al turismo y actividades *outdoor*.

Reflexiones y conclusiones

Se identifica una pluralidad de visiones en Cerro Castillo que se representa en personas con distintas

procesos de historicidad y formación cultural, lo cual permite observar una mixtura de imaginarios de la naturaleza, los que se complementan y reducen de forma dinámica y constante.

Palabras clave: Imaginarios de la naturaleza, Sustentabilidad, Cerro Castillo. Patagonia-Aysén.

RECONFIGURACIONES DE UN PAISAJE FRAGMENTADO. INTERACCIONES GEOAMBIENTALES EN EL VALLE EXPLORADORES, PATAGONIA OCCIDENTAL

Flores-Galaz Francisca¹⁰
Salazar-Burrows Alejandro¹¹
Olea-Peñaloza Jorge¹².

La Patagonia occidental fue considerada un territorio hostil debido a sus características geográficas, motivo de su tardía colonización hacia inicios del siglo XX. Esta empresa colonizadora se basó en la actividad ganadera, luego de una serie de expediciones financiadas por el gobierno para lograr el reconocimiento de la zona que actualmente recibe el nombre de Región de Aysén y que, al día de hoy, continúa siendo la región menos poblada a nivel nacional. Un territorio que se ha pensado y desarrollado en torno al aislamiento, lo que si bien, actúa como agente de resistencia frente a las transformaciones, no representa una barrera inquebrantable frente a los grandes cambios globales.

Los discursos en torno al territorio patagónico, influenciados por sus singulares características socioambientales, han generado un imaginario de espacio aislado y periférico con connotaciones generalmente negativas. Durante el presente siglo, esta imagen se ha transformado gracias a cambios estructurales, tecnológicos y de las comunicaciones, que permiten llegar hasta lugares que antes eran sumamente difíciles de acceder. Esto, ha sido aprovechado e incentivado por la creciente actividad turística, acompañándose de tendencias como una creciente valoración del medio ambiente y del uso sustentable de los recursos naturales. Así, es posible observar una relación dialéctica entre capital y naturaleza que se materializa y contextualiza en el paisaje y la mercantilización del mismo.

El paisaje es una construcción sociocultural reflejo de una evolución inacabada que se basa en la relación entre la sociedad y el medio natural, incluyendo elementos bióticos y abióticos, antrópicos y la percepción humana de estas relaciones. En esta línea, es fundamental considerar, a diferentes escalas temporales y espaciales, lo que hemos denominado interacciones geoambientales. Para el caso de los valles de Aysén, entre ellos el valle del río Exploradores, destacan, como componentes de estas interacciones: (1) los discursos y realidades desplegadas en torno al aislamiento, (2) el poblamiento con sus respectivos aspectos económicos, políticas públicas y relaciones de poder, y (3) las principales modificaciones socio-ecológicas, como incendios forestales e introducción de especies foráneas, que permitieron el aprovechamiento del territorio.

Frente al devenir de los distintos espacios, se produce una diferenciación respecto a los otros que surge desde la singularidad territorial proyectada, en fuerte vinculación con la identidad. Tras lo expuesto, resulta interesante estudiar los principales procesos que han incidido sobre los ciclos de desarrollo y, por ende, en la configuración del espacio y su expresión a través del paisaje de la Patagonia, a múltiples escalas. La presente investigación tiene como objetivo analizar las interacciones geoambientales que actúan en las transformaciones del paisaje patagónico occidental, tomando como caso de estudio el valle Exploradores, en la Región de Aysén.

Desde un punto de vista metodológico, la historia ambiental abre posibilidades en torno a la capacidad de interrelacionar distintos factores que actúan en el espacio, considerando incluso a este mismo

¹⁰ Instituto de Geografía. Pontificia Universidad Católica de Chile, fflores@uc.cl

¹¹ asalazab@uc.cl

¹² Departamento de Ciencias Ambientales. Universidad Católica de Temuco, jolea@uct.cl

un agente de cambio. Así, plantea nuevas posibilidades para el estudio del paisaje y su evolución desde una perspectiva geográfica y ambiental. Por ello, la metodología utilizada se fundamenta en la historia ambiental, considerando igualmente importante la agencia del ser humano como del medio físico y el resto de la “naturaleza”, y su mutua afectación. En concreto, se analizó el paisaje del valle Exploradores, a partir de perspectivas que se entrelazan: observación en terreno, documentación histórica y relatos de los pobladores.

Como resultado, se obtiene que el paisaje del valle Exploradores ha mutado desde su colonización a inicios del siglo XX influenciado por una serie de procesos históricos-ambientales. Durante gran parte del tiempo, el aislamiento y las dificultades para producir fueron condicionantes claves del desarrollo de la vida en el valle y una de sus expresiones espaciales, es un paisaje de extensas praderas ganaderas, originadas a partir de sucesivos incendios forestales. En la actualidad, el bosque, elemento del paisaje que antes estaba a libre disposición para usarse o quemarse, resurge y cobra nuevos valores desde la conservación. Lo anterior, en vinculación a las condiciones óptimas de desarrollo económico que permiten la valorización y patrimonialización del lugar como zona estratégica para el turismo.

Con el auge del turismo, particularmente del turismo científico y de exploración, el escenario actual del valle Exploradores se presenta fragmentado. Se percibe un paisaje en proceso de reconfiguración a partir de un estado liminal entre lo útil y lo visual del territorio que varía a lo largo del valle, a distintas escalas e intensidades. Llegan nuevos actores y actividades que contrastan con los modos de vida tradicionales del valle y sus alrededores, confrontando múltiples perspectivas en torno a lo que debe permanecer y la motivación para ello. El turismo hoy se erige como la gran interacción geoambiental, tensionando constantemente la dicotomía naturaleza-cultura, componentes vitales para su existencia. Se trata de un fenómeno que pone en contacto continuo y directo el poblamiento y las modificaciones ecológicas, transformando el territorio y su expresión.

Palabras clave: Región de Aysén, siglos XX-XXI, historia ambiental, transformación del paisaje, turismo.

Agradecimientos:

Este trabajo cuenta con el financiamiento del proyecto Fondecyt Regular N°1191865 “Geográficas-Ambientales: Vinculando los Sistemas Socio Ecológicos con la Historia Ambiental. Valle Exploradores, Patagonia Occidental, Región De Aysén” y con el patrocinio de OHM-I Patagonia-Bahía Exploradores LabEx DRIIHM, INEE; CNRS-Francia. Y el Proyecto CIEP R20F0002, en el marco del programa regional de ANID.

PAISAJE, TURISMO Y PATRIMONIO: CONFLICTIVIDADES PRODUCIDAS EN LA QUEBRADA DE EL TALA (CATAMARCA, ARGENTINA).

Fiant, Roxana Edith¹³

Puentes, Hugo Alejandro¹⁴

Si partimos de la concepción que el "... paisaje es el resultado de una transformación colectiva de la naturaleza, es la proyección cultural de una sociedad en un espacio determinado" (Nogué, 2012:12) podríamos inferir que nos anuncia las maneras en que una sociedad vive, entiende y acondiciona su espacio conduciendo al encuentro de las pautas de organización social en su relación con la naturaleza. Por tanto puede definirse al paisaje como una construcción social con continuidad espacial.

En los últimos decenios del Siglo XX y en lo que lleva recorrido el Siglo XXI, la humanidad muestra proceso de revalorización de los lugares, que compiten ante la necesidad de distinguirse y posicionarse en lo que podríamos denominar un mercado global de lugares (Nogue, 2007; 2017).

Desde esta perspectiva, la provincia de Catamarca presenta un escenario particular; en ella cobra notoriedad las formas de relación paisajística que establecen quienes viven y/o se relacionan en un sector intermontano denominado Quebrada de El Tala ubicada al noroeste de la ciudad capital. Es en este contexto que el paisaje cobra diferentes significaciones, ya que se presenta como ámbito y búsqueda de espacios para residencia, recreación, culto, desarrollo de actividades comerciales, turística y por la seducción que ofrece sus condiciones ambientales, convirtiéndose por tanto en objeto de diferentes valorizaciones en función de los intereses sociales actuales.

El objetivo de este trabajo es hacer visible las conflictividades a nivel cultural, social y ambiental producidas en un espacio periurbano en los que el paisaje y el territorio se muestran como elementos estratégicos de oportunidad generando dichas situaciones. Metodológicamente abordaremos el análisis desde una perspectiva interdisciplinaria concentrándonos en la integración de las dimensiones antropológicas, geográficas, arqueológicas y turísticas.

Para su estudio se utilizarán una serie de categorías analíticas referidas al paisaje heredado, vivido y proyectado en relación a los conceptos global y local y turismo así como sus imbricaciones en torno a la idea de patrimonio-patrimonialización y en la que entenderemos al patrimonio como recurso, pero también como proceso vivo, y no como algo inmovilista (Arévalo, Javier Marcos. 2012).

Así, se caracterizarán las distintas perspectivas respecto del paisaje en lo que respecta a prácticas sociales que den cuenta sobre los diversos modos y/o lógicas de puesta en valor de los elementos materiales, naturales e histórico-culturales que reflejen situaciones de mercantilización como provocadoras de transformaciones y disputas.

Pensando que cada lugar es, al mismo tiempo, objeto de una razón global y de una razón local, que conviven dialécticamente (Santos, 2000), los procesos de glocalización se traducen en formas de multilocalidad y multivocalidad, dada la aparición de nuevos sujetos colectivos interconectados a escala global y la resignificación de las identidades que dan sentido a su participación.

La revalorización de los recursos patrimoniales ha trascendido los estudios históricos-científicos para posicionarse con un papel principal y preponderante, tanto respecto a la conservación y como parte

¹³ Doctorando de la Universidad Nacional de Tucumán. Facultad de Filosofía y Letras. Dpto. Geografía. roxfiant@gmail.com

¹⁴ Universidad Nacional de Catamarca, Escuela de Arqueología. Cátedra: Patrimonio Cultural. hugopuentes@unca.edu.ar

de un recurso cultural que se ve sometido a la dinámica propia de los nuevos hábitos de consumo, de ocio y de entretenimiento.

La promoción y usos de los recursos patrimoniales por parte del turismo, obliga a generar un conjunto de estrategias vinculadas a nuevas formas de gestión más descentralizadas y autónomas que hacen necesario un replanteamiento de su administración y salvaguarda, con el fin de asegurar su preservación para las futuras generaciones.

Fomentar un desarrollo sustentable del paisaje y no agresivo de la oferta cultural y turística es el camino. Evidenciando que el patrimonio no se encuentra aislado del contexto socioeconómico y territorial sino interrelacionado con el resto de actividades humanas y, por lo tanto, es posible su promoción socioeconómica en base a una utilización de los recursos, respetuoso con el entorno y que procure incrementar el producto interior por la vía de las actividades tradicionales y la creación de nuevos servicios vinculados al patrimonio y el turismo. (Castells Valdivieso 2001).

El empleo del paisaje como un recurso turístico supone generar estrategias para conservar los bienes que se exponen al uso público, enmarcándolo en el principio de sostenibilidad (Ballart y Tresserras 2001).

Aprovechar los recursos de una manera racional, tratando de causar el menor impacto posible (Olimon Robles 2003); contribuyendo a preservar y revalorizar los elementos patrimoniales (Fernández y Guzmán Ramos 2002), es la clave para lograr un equilibrio en la relación global-local.

Por lo tanto, para promover y salvaguardar de manera efectiva el patrimonio del que depende el turismo, es crucial formular un enfoque sostenible e interdisciplinar en el que la comprensión del pasado (paisaje heredado) es de significativo valor en la medida en que ayuda a entender el presente (paisaje vivido) y el futuro (paisaje proyectado), y contribuye a su preservación.

La multisectorialidad propia del turismo, permite hoy abordar el patrimonio, pensando en éste no sólo como un documento de las sociedades del pasado sino también como un recurso de las sociedades del presente de la Quebrada de Tala.

Palabras clave: Paisaje, patrimonio, turismo.

GEODIVERSIDADE EM AMBIENTES COSTEIROS: UM ESTUDO NA AVENIDA LITORÂNEA EM SÃO LUÍS, MARANHÃO, BRASIL

Santos, Joséani Sousa dos¹⁵
Silva, Eduardo Rafael Franco da¹⁶
Silva Neto, Miguel da¹⁷
Araújo, Raimundo Lenilde de¹⁸

Os ambientes costeiros são locais ricos por apresentarem um conjunto de formações bióticas e abióticas diversificadas, e estima-se que 23,9% da população brasileira esteja concentrada nesta zona, o que corresponde a 40,6 milhões de pessoas, além de produzir 70% do PIB nacional com suas riquezas nas áreas petrolíferas, portuária, aquicultura, pesca, salinas, turismo entre outras. O Brasil possui uma faixa de 8.000.000 km de litoral, no qual existem diversas paisagens que se devem, essencialmente, às diferenças climáticas, geológicas e de solos da costa brasileira. As paisagens que fazem parte desses ambientes são: praias, costões rochosos, recifes de coral, falésias, dunas, lagoas costeiras, estuários, manguezais e ilhas. Portanto, esses ambientes são conjuntos de paisagens que não recebem a designação de domínio devido à sua geodiversidade, no entanto, merecem atenção especial, pois são áreas consideradas frágeis por natureza, devido estarem localizadas em uma área de transição entre o continente e o mar. Entende-se a geodiversidade como uma variedade de ambientes geológicos e ações ativas que originam os diferentes tipos de paisagem, e que abrange somente seres abióticos, (BRILHA, 2005). Nesse contexto, o município de São Luís possui uma área territorial de 582,974 km², encontra-se situado ao Norte do Estado do Maranhão, no qual possui coordenadas de 2° 31' 47" de Latitude Sul e 44° 18' 10" de Longitude Oeste, população de estimada em 1.108.975 habitantes (2020) e densidade demográfica de 1.215,69 hab./km² (IBGE, 2020). A capital está localizada na Ilha de São Luís, conhecido geomorfologicamente como Golfão Maranhense, entre as baías de São José e de São Marcos, com mais três municípios: Raposa, Paço do Lumiar e São José de Ribamar no qual atrelados aos municípios de Alcântara, Bacabeira, Rosário, Santa Rita e Icatu formam a Região Metropolitana da Grande São Luís. Dentre às suas características ambientais, apresenta a geodiversidade da planície costeira, com feição geomorfológica, sob forma de dunas fixas e móveis, praias, falésias e terraços de abrasão distribuído em 32 km² de extensão de litoral (Feitosa, 1996). Dentre os estudos da geodiversidade inclui compreender seus processos naturais e antrópicos e, diante desse aspecto, o objetivo desta pesquisa foi busca analisar os principais usos que a população faz da geodiversidade local, existente no município de São Luís/MA, na Avenida Litorânea, entre as praias do Caôlho e Calhau, assim como as possíveis ameaças do uso inadequado desta utilização. A área que é o objeto desse estudo está situada ao norte da ilha de São Luís, possui 3 Km de extensão aproximadamente e apresenta, ao longo de sua extensão faixa de praias, paleodunas (dunas antigas fixadas por uma cober-

¹⁵ Universidade Federal do Piauí; Discente de Licenciatura em Geografia e integrante do GEODOC/UFPI/CNPq; E-mail: joseani.sousa@outlook.com

¹⁶ Universidade Federal do Piauí; Discente do Mestrado em Geografia e integrante do GEODOC/UFPI/CNPq; E-mail: eduardorafaelfrancodasilva3@gmail.com

¹⁷ Universidade Federal do Piauí; Discente do Mestrado em Geografia e integrante do GEODOC/UFPI/CNPq; E-mail: netomiguel73@gmail.com

¹⁸ Universidade Federal do Piauí, Professor de Geografia, Licenciatura e Mestrado, UFPI; Doutor e Líder do GEODOC/UFPI/CNPq. E-mail: raimundolenilde@ufpi.edu.br

tura vegetal), entre as praias e os tabuleiros, com alturas elevadas e em sua maioria, possui vegetação, dunas semimóveis e móveis como resultado do acúmulo de sedimentos arenosos condicionados por ventos dominantes de nordeste, variações de vegetação natural e de ação antrópica, além de mangues. As praias do Calhau e Caôlho estão entre as mais visitadas da cidade de São Luís e que mais são ocupadas pela especulação imobiliária, pois nas áreas onde ocorrem as dunas, sofrem com maior degradação devido à ocupação por moradias e prédios comerciais, em razão das retiradas e do aterramento dessas feições geomorfológicas para tais construções. E para alcançar o que se propõe na pesquisa, adotou-se como procedimentos metodológicos, a pesquisa bibliográfica em autores como, Brilha (2005), Dias e Oliveira (2013), IBGE (2011) e Feitosa (1996), levantamento cartográfico em mapas já produzidos, atividades de campo, que se faz necessária para a identificação da geodiversidade local e a análise das formas de uso, bem como registro das observações e registros fotográficos dos locais pesquisados. A partir das observações realizadas feitas em campo, foi possível perceber que existe supervalorização do ambiente Costeiro da cidade de São Luís/MA, por apresentar uma geodiversidade local com potencialidades econômicas, como o turismo de sol e praia, por apresentar beleza paisagística, com grandes riquezas naturais que atraem turistas nacionais e internacionais, que contribuem para a geração de renda local. Na extensão entre as praias do Caôlho e Calhau é possível encontrar infraestrutura com empreendimentos de diversas modalidades como hospedagem, alimentação, entretenimento e lazer, que provocaram profundas transformações na paisagem natural. Além do uso turístico, existe a utilização pelos residentes que aproveitam o ambiente para a prática de recreação, diversas atividades de lazer, tais como: futebol de areia, vôlei de praia, futevôlei, slackline, caminhadas no calçadão, práticas de exercícios físicos entre outros. Porém, existe uma ameaça de grande impacto às feições geomorfológicas da avenida litorânea, que são as construções de prédios para uso residenciais, restaurantes e hotéis, retirando moderadamente ou aterrando essas áreas, além da prática de atividades físicas na modalidade crossfit, os praticantes escalam as dunas usando de rapidez e força que resulta em mudanças na estrutura natural da formação das dunas. Outro problema identificado quanto ao uso das dunas foi o prolongamento da Avenida Litorânea, que compreende as áreas de dunas, que tem no final da avenida, na praia do Caôlho, ligando a praia do olho d'água provocando o desgaste desta área uma vez que, parte dessas dunas nativas existente na área foram removidas para que houvesse a construção do prolongamento desta avenida e fazendo um Inter ligamento de bairro e de trafegabilidade. Levando em consideração a geodiversidade do ambiente costeiro da área de estudo, observou-se que há um grande potencial, utilização, e um intenso processo de modificação da paisagem natural pelo processo das construções urbanas. Desta forma, faz-se importante o conhecimento acerca da geodiversidade local, para assim reduzir os impactos ambientais causados pelas diferentes formas de uso de fins econômicos e sociais, para assim incentivar a preservação.

Palavras-chave: Geodiversidade. Ambiente Costeiro. São Luís-MA.

PRESERVAÇÃO E VALORIZAÇÃO DA PAISAGEM – O ESTADO DE SÃO PAULO NO RECONHECIMENTO DO PATRIMÔNIO NATURAL

Vitória Eichenberger¹⁹

Promovida pela Unesco em 1972, a Convenção para a Proteção do Patrimônio Mundial, Cultural e Natural foi um marco importante para o reconhecimento do patrimônio natural. Nesta ocasião foram estabelecidos critérios estéticos, ecológicos, científicos, além do critério de integridade para estabelecer um “valor universal excepcional” para o patrimônio natural. Nesta definição, privilegiou-se os aspectos mais tradicionais associadas ao patrimônio, tais como aqueles relacionados à monumentalidade, a beleza cênica e paisagística.

Decorrente desta valorização do patrimônio natural, vale mencionar a influência dos movimentos ambientalistas que se seguiram a partir da década de 1970, bem como o contexto de valorização do consumo cultural e do lazer. Neste contexto, as paisagens naturais ganharam especial destaque no setor turístico internacional, onde o selo de patrimônio natural concedido pela Unesco legitima a sua valorização turística (PAES, 2016).

Partindo destes apontamentos iniciais, e tendo em vista que a patrimonialização se manifesta de maneira diferente entre os territórios, propõem-se aqui elucidar as práticas adotadas para a preservação do patrimônio natural e da paisagem no estado de São Paulo, através do Condephaat (Conselho de Defesa do Patrimônio Histórico, Arqueológico, Artístico e Turístico do Estado de São Paulo). Entre o fim da década de 1970 e início da década de 1980, através do Conselho, são postas novas diretrizes e metodologias para o patrimônio natural que não trataram independentemente a cultura e a natureza, mas revelaram tanto os testemunhos naturais quanto os processos históricos de sua apropriação como fatos culturais.

Mediante as diretrizes definidas a partir do documento “Subsídios para um plano sistematizador das paisagens naturais” (CONDEPHAAT, 1982), os critérios tradicionalmente estabelecidos de monumentalidade e intangibilidade não foram ressaltados para a preservação. Ademais, embora incluído para a preservação das paisagens, o turismo foi colocado em menor ênfase, e em detrimento disso foi considerado o contexto de degradação ambiental do estado. Deste modo, possibilitou-se tombar remanescentes florestais e de vegetação secundária do estado muito alterados pela ocupação humana, e que ainda são pressionados pela expansão urbana e interesses econômicos diversos na região. Atentando-se aqui às áreas classificadas como áreas críticas e ecologicamente estratégicas (AB’SÁBER, 1977) e que compõem um contínuo no entorno da Região Metropolitana de São Paulo – tais como a Serra do Mar, a Serra da Cantareira, o Pico do Jaraguá, entre outras –, tem-se que, além de serem áreas muito pressionadas pela expansão urbana, possuem função essencial para a manutenção da qualidade ambiental, climática e hídrica da região, sendo sua preservação de interesse para a população como um todo.

Além dessas diretrizes que consideraram o contexto urbano da região, a paisagem foi uma fundamentação teórica importante nos critérios adotados para o reconhecimento do patrimônio natural – o que revela uma importante atuação de geógrafos no Conselho. Neste contexto a paisagem foi entendida como um fato cultural, “[...] uma herança dos processos do tempo socioambiental [que] transmitimos

¹⁹Universidade Estadual de Campinas; eevitoria@outlook.com

às gerações futuras” (FURLAN, 2018, p.72), compondo tanto os quadros naturais quanto as marcas da atuação humana.

No que diz respeito às áreas mencionadas, estas são exemplos que revelam a história da ocupação da região, e que possuem valor paisagístico que confere identidade visual e simbólica à paisagem urbana. Alguns exemplos: a Serra da Cantareira, que se apresenta como um grande paredão verde em São Paulo, e possui valor histórico por ter sido a principal fonte do abastecimento hídrico da metrópole até os anos 1960; o Pico do Jaraguá, de valor histórico-paisagístico, como marco da paisagem da cidade e ponto de referência visual até hoje, e que antigamente orientava quem estivesse chegando do sertão; o emblemático caso da Serra do Mar, cujas razões para o tombamento vão desde seus valores científicos (considerados como de importância planetária) até seu grande valor paisagístico e social, de caráter histórico-cultural e econômico-turístico, inserido no imaginário e na cultura daqueles que vivem nas proximidades e no interior do estado de São Paulo – como aponta Ab’Sáber (1986).

Através de novos usos e valores atribuídos às paisagens naturais, essas recebem especial destaque para o lazer e o turismo. Na região Metropolitana de São Paulo, onde as paisagens naturais são cercadas por uma extensa mancha urbana, ativam-se elementos da natureza tais como tranquilidade, bem-estar, distanciamento do “caos” da cidade, e desfrute da beleza natural, numa composição de atrativos para as populações urbanas. Os mesmos elementos também são ativados para os condomínios de alto padrão, quando presentes próximos das áreas naturais, apropriando-se e reforçando o valor simbólico da natureza associado à qualidade de vida. Ademais, diante de novas relações estabelecidas com a natureza, a preservação também se apresenta como um aparato de seletividade dos lugares, onde as paisagens naturais idealizadas no imaginário social contemporâneo se apresentam como elemento de valorização do espaço urbano (LUCHIARI, 2001).

Palavras-chave: Patrimônio natural, paisagem, áreas críticas.

TRANSFORMACIONES TERRITORIALES EN TORNO A LA DECLARATORIA DE PAISAJE CULTURAL (QUEBRADA DE HUMAHUACA)

Mancini, Clara Elisa²⁰
Tommei, Constanza Inés²¹

La Quebrada de Humahuaca ha sido reconocida como Paisaje Cultural Patrimonio de la Humanidad por UNESCO en el año 2003. A su vez, la Quebrada se ha posicionado entre los principales destinos turísticos de la Argentina. La vinculación patrimonio y turismo trae aparejadas diversas transformaciones en el territorio. En el caso de la Quebrada de Humahuaca estos cambios se vinculan a una reestructuración del capitalismo a partir de la crisis del neoliberalismo de los años 1990 y la reconversión de la matriz productiva con un estímulo desde las políticas públicas puesto en el perfil turístico de la región.

El territorio está inmerso en relaciones de dominación o apropiación del espacio, desde la dominación política económica hasta la apropiación más subjetiva o cultural simbólica. La territorialización se da cuando el espacio se convierte en territorio a través de estos procesos. La patrimonialización se inicia cuando se selecciona algún elemento o evento para darle valor -que se supone compartido-. La turistificación remite al proceso de producción de un lugar turístico a partir de prácticas materiales -acondicionamiento del lugar para recibir visitantes- y simbólicas -representaciones sobre el destino-. El turismo, considerado recurso económico, y el patrimonio, que otorga valoración simbólica, se reconstruyen mutuamente, el primero otorga legitimidad a los sitios patrimoniales, al tiempo que mercantiliza y, paradójicamente, pone en riesgo el patrimonio a preservar y a los habitantes de ese territorio.

A más de 15 años de la declaratoria de UNESCO, las disputas en torno al patrimonio y el territorio en la Quebrada de Humahuaca generaron consecuencias muy dispares. Los cambios en el territorio en estudio tuvieron fuertes efectos sobre el espacio físico, como sobre las representaciones de ese espacio social. Se han señalado, por un lado, procesos de precarización territorial -expulsión de la población local que muchas veces se define como desterritorialización, especulación inmobiliaria, fragmentación, sobreexplotación por el turismo, degradación del paisaje-, en el otro extremo, se observó un fortalecimiento de la identidad local, reconocimientos oficiales de comunidades originarias, otorgamiento de tierras y viviendas. Esta descripción de los procesos de transformación territorial en la Quebrada de Humahuaca suele apoyarse en análisis de los principales centros de atracción del turismo. Sin embargo, la Quebrada es un territorio mucho más amplio y dispar que recibe inequitativamente inversiones, proyectos y el impacto del turismo. El turismo a partir de la década de 1990 se concentró en unos pocos lugares, y esto trajo consecuencias dispares en el paisaje. De hecho, los únicos pueblos que concentran la mayor parte de la infraestructura hotelera son Purmamarca, Tilcara y Humahuaca. Según la Dirección Provincial de estadísticas y Censos (DIPEC), entre estas localidades se concentra

²⁰ CONICET – Universidad Nacional de Tucumán, Facultad de Arquitectura y Urbanismo. Instituto de Historia y Patrimonio. Y CONICET – Instituto de Investigaciones Territoriales y Tecnológicas para la Producción del Hábitat (INTEPH). Mail: claraemancini@gmail.com

²¹ CONICET – Universidad Nacional de Tucumán, Facultad de Arquitectura y Urbanismo. Instituto de Historia y Patrimonio. Y CONICET – Instituto de Investigaciones Territoriales y Tecnológicas para la Producción del Hábitat (INTEPH). Mail: ctommei@gmail.com

poco más del 50% de los alojamientos de toda la provincia de Jujuy. El resto de las localidades de la Quebrada, representan sólo el 5 % de alojamientos de la provincia. En este sentido, proponemos en este trabajo observar comparativamente las transformaciones territoriales en torno a la turistificación y patrimonialización en algunos casos que representan estos centros turísticos del Paisaje Cultural con otros pueblos que quedaron más marginados de la llegada del turismo. Para ello, analizamos los procesos de transformación territorial de Purmamarca y Tumbaya (ambos del departamento de Tumbaya), y Tilcara y Huacalera (que pertenecen al departamento de Tilcara).

Entre los ejes metodológicos, se propone un análisis gráfico, con dibujo y redibujo intencionado y cartografías interpretativas de imágenes satelitales y otras fuentes, buscando indicios de las transformaciones urbanas de estos centros, como medio de conocimiento y como forma de expresión, que permite entender el territorio y hacer visibles los procesos de cambio. Asimismo, se plantea un trabajo in situ, para conocer los principales cambios en los poblados seleccionados, se trata de relevar y dibujar el territorio, enriqueciendo este análisis con una recomposición y lectura de las fuentes disponibles. Otro eje propuesto, es el análisis geoespacial de los datos que proveen los organismos oficiales de gobierno sobre patrimonio, turismo y el contexto socioeconómico de estos lugares. Además, para completar esta investigación se realizó trabajo de campo con observación participante.

De este modo, el estudio del impacto físico del turismo (en infraestructura pública y privada) así como las transformaciones socioculturales nos permiten comprender cómo la definición del Paisaje Cultural reestructura el territorio. A nivel comparativo, observamos cómo en este proceso de transformaciones la competencia y la fertilidad territorial entre sectores y localidades de la Quebrada generaron una nueva forma de estructuración del territorio, fracturas internas al territorio, que, aunque se apoyan en las tendencias preexistentes, cobran una dimensión nueva y surgen nuevas escalas en el territorio.

Palabras clave: Paisaje cultural, Territorio, Patrimonio, Turismo, Identidad.

CAPITALISMO VERDE, NEOEXTRACTIVISMOS ENERGÉTICOS Y DESPATRIMONIALIZACIÓN DEL PAISAJE. APUNTES URGENTES DE UN CAMBIO DE MODELO.

Luis del Romero Renau²²

La crisis sanitaria, económica, social y política que ha supuesto la pandemia del coronavirus no tiene precedentes en España desde la Guerra Civil (1936-1939). Son muchas las cosas que han cambiado en menos de un año, y el turismo en España, uno de los motores económicos principales de las áreas rurales, ha sufrido cambios muy drásticos. El cierre de toda actividad y confinamiento impuesto desde marzo a junio de 2020, y los posteriores confinamientos intermitentes hasta verano de 2021 afectó de lleno a todas las modalidades de turismo muy dependientes del cliente extranjero, así como de las grandes ciudades que se vieron confinadas durante meses. 2021 se cerrará como el segundo año de crisis profunda y de cierres en el sector.

Antes de esta crisis, la actividad turística había sido motivo de más de un conflicto territorial en el medio rural fruto de su intensificación en los últimos años: conflictos por su alta demanda de recursos hídricos frente a otros sectores como la agricultura, escasez de vivienda y aumento de precios como consecuencia de la transformación de vivienda en apartamentos turísticos y casas rurales y su encarecimiento o los procesos de banalización e invención de nuevas tradiciones para el goce del turista convirtiendo en algunos casos patrimonio material e inmaterial en una mera mercancía, a veces incluso con intervenciones arquitectónicas más pensadas para la organización de actividades turísticas, que para la preservación de la memoria e identidad colectiva local. Así, se promovía la protección de monumentos como iglesias, castillos o murales, y sobre todo de paisajes como un “activo turístico del territorio”. La creación de “pueblos de postal” en los que la estética se imponía a la funcionalidad implicó roces entre sectores tradicionales como la ganadería, la agricultura, la caza o la silvicultura con el sector turístico rural que busca preservar un paisaje no por su importancia patrimonial o biodiversidad, sino por su posibilidad de ser explotado turísticamente.

El enorme parón de la actividad turística entre marzo y junio de 2021, y de nuevo entre octubre de ese mismo año hasta junio de 2021 supuso la ruina de una parte importante del sector, sobre todo de las áreas rurales en despoblación situadas en comunidades autónomas poco pobladas como Aragón, ambas Castillas, La Rioja o Extremadura donde el confinamiento autonómico creó grandes desigualdades. Mientras los casi siete millones de madrileños salvaron el sector turístico rural regional en los periodos festivos, los apenas 80.000 habitantes de la despoblada provincia de Soria eran del todo insuficientes para mantener este sector a escala provincial. El fantasma de la despoblación, del éxodo rural y de la crisis volvía con fuerza pese a que las áreas rurales españolas llevan años reclamando un giro radical en las políticas territoriales hacia el medio rural.

Sin embargo, a la par que el país testimoniaba el hundimiento en tiempo récord de uno de sus principales pilares económicos como es el turismo, no advertía el advenimiento de otro viejo sector ya conocido: la construcción. Es evidente que en el contexto de crisis total de 2020 no era viable volver a un boom de la construcción de vivienda como en los años 90 o 2000 por falta de demanda, pero sí de un tipo determinado de infraestructuras: las centrales eólicas y fotovoltaicas. El contexto político era muy

²² Profesor Titular. Grupo de Investigación Recartografías, Instituto Interuniversitario de Desarrollo Local, Universitat de València, Valencia, España. Luis.romero@uv.es

favorable: la declaración de emergencia climática a principios de 2020 por el Gobierno de España, los Objetivos de Desarrollo Sostenible o los compromisos de descarbonización de la economía por parte de la Unión Europea suponían remover todo tipo de obstáculos legales a la implantación de macroplantas de energías renovables en el medio rural. A ello hay que añadir un contexto social de forzada desmovilización ciudadana por el confinamiento, y un contexto económico de profunda crisis en el medio rural, con lo que el empleo a generar con estas nuevas actividades fue el mantra empleado por empresas y alcaldes que se alinearon sin ningún tipo de matiz a las propuestas de construcción de centrales eólicas. Los primeros meses de 2021 la ciudadanía de muchas áreas rurales comenzó a conocer la magnitud del despliegue de un modelo de neoextractivismo energético que se había ido fraguando en años anteriores y que se había acelerado en su implantación durante los meses de confinamiento. Solo en la provincia de Teruel, una de las más despobladas y dependientes del turismo rural, a mediados de 2021 se habían tramitado en muy poco tiempo 81 nuevos proyectos de central eólica y fotovoltaica en un territorio en el que solo se habían desarrollado hasta la fecha 16.

Así, el objetivo de esta ponencia es analizar el proceso de despatrimonialización de paisajes rurales que opera en estos momentos como consecuencia de la irrupción de un nuevo boom de proyectos de plantas de energías renovables, que se defiende institucionalmente, como la vía para luchar contra la despoblación, respetar el medio ambiente y asegurar una transición energética justa y un futuro económico ante la crisis del turismo. A lo largo de este trabajo se pretende argumentar que estas ideas no son del todo ciertas, y que detrás de este cambio repentino y radical de discurso, se encuentran las dinámicas de acumulación neoliberal de siempre, vestidas ahora con un halo de sostenibilidad y ecologismo. La metodología empleada es el análisis de noticias de prensa sobre estos nuevos proyectos, el análisis discursivo de responsables políticos en áreas rurales con respecto a estos nuevos proyectos, y el análisis bibliográfico sobre sus efectos sobre paisajes y patrimonio. El proceso de despatrimonialización se analiza desde dos puntos de vista: la destrucción física de paisajes y patrimonio que supondrá la aprobación de estos proyectos, y por otro lado la invisibilización institucional al no ser ya un recurso económico sustantivo como lo fue hasta la crisis pandémica.

Palabras clave: despatrimonialización; turismo rural; centrales eólicas, conflicto ambiental.

EL PAISAJE CULTURAL DE VILLA DE LEYVA, COLOMBIA Y CUETZALAN, MÉXICO COMO ATRACCIÓN TURÍSTICA

Alvarez Meneses Tannia²³

Gamba Niño Jorge Enrique²⁴

Herrera López Beatriz²⁵

Salazar Monsalve Luis Fernando²⁶

El objetivo de esta ponencia es presentar resultados de investigaciones sustentadas en la geografía del turismo en dos territorios con paisajes culturales distintivos por los rasgos que los caracterizan, en un proceso de comprensión de las transformaciones socioespaciales que se han originado por la práctica del turismo. Los hallazgos presentados sitúan a Villa de Leyva en Colombia y a Cuetzalan en México. La discusión principal se realiza en torno al paisaje cultural y sus transformaciones generadas por la vida cotidiana y por la visita turística, logrando conformarse –el paisaje cultural– como el principal elemento de atracción. La metodología utilizada para el caso de Villa de Leyva se fundamentó en un enfoque de análisis mixto con métodos de investigación social y un estudio multitemporal del espacio rural y urbano. En el caso de Cuetzalan México, la metodología fue de tipo cualitativa y se utilizó el método etnográfico. Las discusiones académicas y el análisis se presentaron tanto en el Seminario Permanente de Turismo organizado por el Cuerpo Académico Turismo, Gestión, Gobernanza y Desarrollo de la Benemérita Universidad Autónoma de Puebla, así como en los resultados de tesis doctoral del Grupo de Estudios de Ordenación del Territorio del doctorado en Geografía de la Universidad Pedagógica y Tecnológica de Colombia, con la intención de fortalecer las redes de conocimiento de ambos grupos de investigación y aportar a la generación de conocimiento desde la geografía.

El paisaje cultural como atracción turística es en muchos de los casos, un constructo que el visitante se lleva a partir de ideas preconcebidas antes de iniciar su viaje si se aborda desde la dimensión artística. Los territorios en donde sucede el turismo, son herederos de estructuras, arquitectura, usos y costumbres, además de estilos de pensamiento que moldean actividades de la vida cotidiana y conforma un paisaje cultural, concebido como elemento físico que se configura a partir de la herencia y se integra a la vida actual.

Villa de Leyva en Colombia, con una lógica más occidental, se integra a la dinámica turística propiciando transformaciones socioespaciales. El centro histórico da cuenta de su pasado colonial: plaza central, iglesias, conventos y otras edificaciones emblemáticas bien conservadas, conforman este lugar. Desde su declaratoria como monumento nacional en 1954, muchas de estas construcciones han sido transformadas en museos, boutiques, restaurantes y hoteles, para atender una demanda turística cada vez más importante. Paralelamente a este proceso, se ha desarrollado el fenómeno de segundas residencias, en un primer momento, en el área suburbana del municipio, para luego hacerlo en su área rural, tomando forma de un fenómeno urbano regional.

²³ Universidad Pedagógica y Tecnológica de Colombia. tannia.alvarez@uptc.edu.co

²⁴ Universidad Pedagógica y Tecnológica de Colombia. Jorge.gamba@uptc.edu.co

²⁵ Benemérita Universidad Autónoma de Puebla. beatriz.herrera@correo.buap.mx

²⁶ Benemérita Universidad Autónoma de Puebla. lufesamo@hotmail.com

Cuetzalan en México, con una lógica menos occidental en la vida cotidiana, integra al pueblo indígena de los maseual a la dinámica del turismo. A diferencia del visitante que concibe el territorio como espacio para actividades al aire libre, para observar la estética del paisaje, con accesibilidad y disponibilidad de los recursos que va a consumir, los maseual asumen el territorio como parte de ellos, es el que los sustenta, cura y protege; es más, no existe un concepto para naturaleza pues no lo ubican como algo diferente. No son elementos localizados, sino que simbolizan y trasciende al ámbito de su vida cotidiana. Cultura y naturaleza, nos son entes separados, o en su lógica reproductiva, naturaleza, cultura, sagrado y cotidiano se encuentran integrados.

Dos escenarios que representan su unicidad, con una particularidad en el turismo, que surge a partir del paisaje cultural, heredado y transformado. Es el paisaje cultural entendido no desde la dimensión artística, que implica una noción preconcebida de estética, por parte del visitante, que es importante, sino un análisis desde la geografía, entendido como resultado del medio natural moldeado por la cultura a ser analizado como un sistema simbólico.

Villa de Leyva, un lugar colonial envuelto de historia y rodeado de patrimonio cultural, reconocido en su historia como una Villa destinada al ocio y al recreo. Es así como, se consolida el turismo desde la década de los ochenta del siglo pasado, un turismo cultural que cada vez más se enriquece en torno al desarrollo de eventos culturales que se llevan a cabo durante todo el año y se complementa con el diseño de otras actividades de turismo naturaleza, paleontológico, religioso y de aventura.

Las transformaciones socioespaciales provocadas por el turismo en Villa de Leyva han ido más allá de sus fronteras urbanas, han modificado otros espacios rurales como la implantación de segundas residencias campestres, que han promovido un proceso de elitización del lugar, con un mayor valor del suelo y la configuración de un espacio exclusivo para personas de alto poder adquisitivo, proceso que se ha dado con mayor intensidad a inicios de este nuevo siglo.

El territorio, concebido por los maseuales como elemento que permitió entender la lógica de sus prácticas culturales, es un territorio que simboliza. Los maseuales giran alrededor de su comunidad, sus campos de cultivo les dan sustento, la naturaleza les provee de materiales para cubrir necesidades de supervivencia, también la naturaleza los inspira. Son custodios del territorio, la defensa del territorio implica que defienden sus vidas. Ahí viven, mueren, están enterrados sus antepasados, frente a esta lógica se integran a la actividad turística, que está impregnada de estándares occidentales que contribuyen a transformar el espacio para adecuarlo a la visita turística. Los maseual son parte del paisaje cultural que motivan el desplazamiento del turista, quien no tiene tiempo para comprender, entender la lógica de la vida cotidiana del pueblo maseual.

Las prácticas y dinámicas sociales responden a diferentes contextos y en lugares tocados por el turismo y las interrelaciones de la comunidad local y del turista. Lugares que se distinguen por su unicidad, en un espacio que recoge tradiciones, hitos, acontecimientos históricos de una sociedad que inciden en la vida actual y que proyecta espacios futuros.

Palabras clave: Geografía del turismo, paisaje cultural, Villa de Leyva, Cuetzalan.

2. PATRIMONIO Y TURISMO

PATRIMONIO CULTURAL DE LAS COLECTIVIDADES GALESA Y BOLIVIANA: PERMANENCIAS Y TRANSFORMACIONES EN LAS CIUDADES DE TRELEW Y PUERTO MADRYN

Hughes, Judith Corinne
Sánchez, María Marcela
Weise Hurtado, Érica Silvina
Pacho, Claudia Elizabeth
Pazos, Macarena Ailén
Sánchez, María Cecilia
Rivas, Maximiliano

Las interrelaciones, acciones y manifestaciones de los grupos sociales se materializan en el espacio a partir de un conjunto de bienes materiales y manifestaciones inmateriales que otorgan un sello de identidad histórica y cultural colectiva a cada ciudad y a sus habitantes. Las ciudades de Trelew y Puerto Madryn, en la provincia del Chubut en la Patagonia argentina, poseen un patrimonio cultural heredado de la historia de los pueblos originarios, de las migraciones de finales del siglo XIX y recientes. La comunicación remite a un proyecto de investigación presentado en la Facultad de Humanidades y Ciencias Sociales de la Universidad Nacional de la Patagonia San Juan Bosco cuyos objetivos son indagar el patrimonio cultural de las ciudades de Trelew y Puerto Madryn originado en procesos migratorios relacionado con las colectividades galesa y boliviana y analizar las relaciones entre lugar, ciudad y prácticas sociales desde las manifestaciones materiales e inmateriales. El estudio de estas cuestiones permitirá la puesta en valor, el re-conocimiento y la proyección de potenciales itinerarios turísticos en este territorio de la provincia del Chubut.

El patrimonio cultural está representado por bienes tangibles (materiales) e intangibles (inmateriales). Los primeros pueden ser muebles (por ejemplo documentos, manuscritos, objetos arqueológicos) e inmuebles, aquellos que no se pueden trasladar de su lugar como las pinturas y edificios patrimoniales entre otros. El patrimonio intangible está representado por las tradiciones orales, ritualidades, manifestaciones literarias y religiosas, el folklore, etc. En este marco, se pretende abordar la temática desde una dimensión geográfica espacial y de la articulación de los siguientes ejes de análisis:

- a) Asociaciones relacionadas con bienes culturales
- b) Festividades culturales y religiosas
- c) Bienes materiales.

Las Asociaciones pueden ser caracterizadas “como espacios sociales delimitados y en constante proceso de construcción y de significación por parte de quienes la integran. Realizan ciertas clases de prácticas que determinan la calidad de territorio de identidad, en un entramado que aparece en las costumbres, los gestos, la mirada, los testimonios y relatos de vida” (Albornoz, S. B.; Borrell, M.; Corda, M. C.; Pisarello, R.Z y Ristuccia, C.A., 2005). Estas organizaciones tienen como finalidad difundir la cultura a través de la religión, la música y las danzas, estrechar los vínculos entre compatriotas, celebrar las fiestas patrias, fomentar actividades deportivas y mantener el idioma. Cumplen un rol fundamental en el conocimiento, divulgación y protección del patrimonio cultural tangible e intangible. Se anali-

zará el papel que desempeñan en la defensa de un bien cultural (material o inmaterial). En la ciudad de Puerto Madryn: Asociación Eisteddfod Mimosa Porth Madryn, Asociación galesa Puerto Madryn, Asociación Punta Cuevas y Centro de Residentes Bolivianos Wiñay. En la ciudad de Trelew: Asociación San David, Asociación Eisteddfod del Chubut y Asociación Cultural Solar Histórico Moriah. Las festividades son manifestaciones culturales y sociales, relacionadas con procesos y prácticas propias de una colectividad. Se dan en un espacio y tiempo determinado y reflejan la identidad, la forma de vivir o de celebrar una tradición que está en la memoria y se transmite y enriquecen de generación en generación, por lo que pertenecen al patrimonio cultural intangible. Las celebraciones motivo de estudio de este proyecto están íntimamente relacionadas con las asociaciones arriba mencionadas. Se trata de tradiciones o expresiones vivas heredadas de los antepasados y transmitidas a los descendientes como las conmemoraciones culturales que revelan la pervivencia de las lenguas, la música, danza y poesía, los relatos, las manifestaciones artísticas y las prácticas religiosas. Las fiestas relacionadas con la colectividad boliviana son: celebración de la Virgen de Copacabana, la Virgen de Urkupiña y Día de los Muertos. Vinculadas con la colectividad galesa: Eisteddfod Mimosa Porth Madryn; Fiesta del Desembarco; Eisteddfod del Chubut. Se trata de festividades que dan testimonio de una cultura existente. Por último, los bienes materiales o patrimonio cultural tangible, como ya se mencionó, pueden ser muebles o inmuebles y se componen de objetos, sitios, lugares, edificios, monumentos, pinturas hechos por las sociedades en el pasado. Al conocimiento, preservación y difusión de recursos materiales se le suman ritos y costumbres, símbolos y significados que conforman el patrimonio inmaterial. Se propone abordar dos capillas galesas localizadas en la ciudad de Trelew: Tabernacl y Moriah ejemplo de primeros edificios aún en pie, que están íntimamente relacionadas con el origen de la ciudad y que conservan las prácticas religiosas heredadas de los antepasados. Según la Organización de las Naciones Unidas para la Educación, la Ciencia y la Cultura (UNESCO), comprender la importancia del patrimonio cultural material e inmaterial invita al diálogo y al respeto entre culturas (UNESCO: 2019).

El trabajo de diseño y desarrollo de los instrumentos para la recolección de información (ejes temáticos para la realización de entrevistas, grilla de observación para el trabajo de observación) se efectuará de manera centralizada pero teniendo en cuenta las especificidades de cada ciudad. Es decir, cada uno de esos instrumentos contemplará las singularidades propias de cada asociación y celebración, sin perder de vista la comparabilidad porque se apunta a confirmar la construcción de la identidad patrimonial. Se llevará a cabo una observación participante en cada festividad a fin de identificar y reconocer los componentes culturales, propios de cada grupo. La metodología implementada en la investigación será combinando técnicas cuantitativas y cualitativas. Para la producción del conocimiento se recurrirá a entrevistas en profundidad a informantes clave, observación en el terreno, participación en las festividades y encuestas. Se consultará diferentes fuentes: bibliográficas, documentos, registro fotográfico y fílmico.

En el proyecto se plantea diseñar los instrumentos de relevamiento para aplicar en las dos ciudades. Se espera encontrar un modelo interpretativo por el cual los actores sociales analizados operan en las ciudades con patrones de conocimiento y re-conocimiento de los bienes patrimoniales y los mecanismos desarrollados para proteger, resguardar y dar a conocer los mismos.

Se espera que la divulgación de los resultados en el ámbito académico y no académico, favorezca el reconocimiento por parte de la población en primer lugar y por las autoridades responsables de políticas relacionadas con la protección, resguardo, preservación y valorización de bienes y manifestaciones culturales.

Palabras clave: Patrimonio cultural, asociaciones, festividades, Trelew y Puerto Madryn

EN BUSCA DE UN DESARROLLO PERDIDO. PATRIMONIO Y TURISMO EN VUELTA DE OBLIGADO, SAN PEDRO.

Leiva, Carolina²⁷
Salerno, Virginia²⁸

Vuelta de Obligado es un paraje perteneciente al partido de San Pedro, provincia de Buenos Aires. Se encuentra al límite norte, lindando con el partido de Ramallo. El conjunto de ambientes que se conjugan en su territorio (delta, espinal y pampeano) lo convierten en uno de los sitios de mayor biodiversidad de la provincia de Buenos Aires (Sierra, 2010).

En 1845 en este espacio tuvo lugar una batalla -terrestre y naval- entre las fuerzas de la Confederación Argentina y potencias extranjeras anglo-francesas que querían imponer el libre-comercio. A pesar de que el enfrentamiento se decidió a favor de los europeos por su superioridad armamentística, este evento se convirtió en un hito simbólico de resistencia cuya memoria recupera las particularidades de la estrategia defensiva: en las barrancas del río Paraná se montaron cuatro baterías y en el río se ubicaron embarcaciones de guerra detrás de tres filas de gruesas cadenas ubicadas perpendicularmente al curso de agua (Devoto y Pagano, 2009). Con el paso del tiempo el campo de batalla se convirtió en un lugar de referencia para la memoria de esta etapa de la historia argentina. A lo largo de todo el siglo XX en este espacio se instalaron monumentos y recordatorios, se realizaron conmemoraciones y diversas prácticas dirigidas a hacer presente la memoria de dicho evento (Leiva y Salerno, 2018).

Desde el año 2000 y hasta la actualidad se desarrolla un proyecto de Arqueología Histórica de la Universidad Nacional de Luján, dirigido por el Dr. Mariano Ramos que aborda la guerra del Paraná desde una perspectiva pluridisciplinar. Desde este marco, impulsamos un estudio sobre la patrimonialización de los materiales vinculados con el campo de batalla/sitio arqueológico de Vuelta de Obligado, los conflictos suscitados y el impacto territorial que conllevan. En trabajos anteriores analizamos una serie de transformaciones impulsadas por el Estado Municipal orientadas a reordenar el espacio en pos de impulsar el desarrollo turístico del paraje y preservar sus características naturales e históricas. Concretamente, en el año 2003 una porción de 9 hectáreas -que incluye una parte del campo de batalla del siglo XIX- es protegida mediante la Reserva Natural, Histórica y Refugio de Vida Silvestre donde, desde el año 2008 alberga un Museo de Sitio. Este proceso culmina en el año 2010 cuando el estado nacional erigió un monumento de grandes dimensiones, marcando el rumbo de los procesos de patrimonialización y de identificación con el territorio (Leiva y Salerno 2018).

Durante el año 2020, una bajante histórica del río Paraná posibilitó dos eventos de gran envergadura para el lugar: por un lado, el hallazgo y rescate de 46 eslabones que integraron el sistema de cadenas que cruzaron el río durante la batalla histórica (Gómez 2020). Por otro lado, propició que la Municipalidad de San Pedro proyectara y llevara a cabo, en esa área de alta sensibilidad arqueológica, una playa pública que fomente el turismo interno. Durante tres meses se desarrollaron en paralelo tareas de acondicionamiento para el turismo junto con cinco breves campañas de rescate arqueológico, dentro del marco de un gran conflicto con asociaciones ambientalistas que se oponían a la instalación de

²⁷ Universidad Nacional de Luján. Programa de Arqueología Histórica y Estudios Pluridisciplinarios (ProArHep) carolinalsp@gmail.com

²⁸ Universidad de Buenos Aires, Facultad de Filosofía y Letras, Instituto de Arqueología, Buenos Aires, Argentina. vmasalerno@gmail.com

la playa. Se actualizaron así, una serie de tensiones que llevaron a la polarización entre los intereses de uso turístico y de preservación de la zona. Dentro de este proceso también participó el Estado Nacional, que en vísperas de una nueva conmemoración del evento histórico tuvo una fuerte presencia en el territorio e impulsó nuevas valoraciones patrimoniales centradas en el rescate de las cadenas.

Como integrantes del equipo de investigación realizamos entrevistas a actores locales y observaciones antropológicas entre el mes de agosto de 2020 y febrero de 2021. Las mismas ocurrieron a partir de nuestra participación en las campañas de rescate arqueológico y como visitantes del paraje. Registramos el impacto del hallazgo de las cadenas para los pobladores locales, la conmemoración del 20 de noviembre, la obra de puesta en funcionamiento de la playa pública, su inauguración el día 6 de diciembre y la afluencia de los visitantes durante enero y febrero.

En este trabajo abordamos las tensiones, demandas e intereses -externas e internas- que emergieron en este contexto. Podemos ver que la instalación y el éxito de la playa pública provocó un doble discurso por parte del Estado local frente al cual los actores intervinientes (ambientalistas, arqueólogos, pobladores locales) debieron posicionarse: la valorización de los atributos patrimoniales para la promoción del lugar se articuló con propuestas recreativas que diluyen sus significados y ponen juego su preservación. En este proceso, el consumo como factor decisivo de la eficacia política de las nuevas activaciones patrimoniales (Prats 2005), fue un elemento clave a partir del cual se despliegan las tensiones. Al respecto, y debido a que es un proceso en pleno desarrollo, seguimos reflexionando sobre en qué medida esta racionalidad turística impacta en los valores simbólicos e identitarios que hasta 2010 se erigían como los principales aspectos del patrimonio histórico y natural de Vuelta de Obligado.

Palabras clave: territorio, arqueología, cadenas, playa

ADECUACIONES TERRITORIALES PARA EL TURISMO RURAL. EL CASO DE URIBELARREA (PARTIDO DE CAÑUELAS, BUENOS AIRES)

Carlos Roberto Cáceres²⁹

María Leonor Bolla³⁰

Uribebarrea es un pueblo de la Provincia de Buenos Aires que en el año 2009 se incorpora al programa “Pueblos turísticos”. Desde ese momento hasta la actualidad, esta localidad del partido de Cañuelas ha mostrado un permanente incremento de actividades vinculadas con el turismo rural, con los consecuentes efectos sobre diversos aspectos de la realidad socio-espacial. Dichos resultados, se evidencian de diferentes maneras, pero una de las formas más claras se encuentra en la profundización del proceso de turistificación.

Este proceso ocurre en un contexto en el cual es posible advertir una revalorización del espacio rural que tiene su origen en el ámbito urbano (Verbole, 2002; Román y Ciccolella, 2009). De esta manera, el turismo rural se convierte en una forma de canalizar y satisfacer necesidades asociadas al ocio y a la recreación de los habitantes de las ciudades. Para ello, las áreas rurales inician un proceso de adecuación del territorio (Cáceres, 2021) que apunta a poder adaptarse al nuevo contexto y poder brindar a los potenciales visitantes, alternativas de servicio y esparcimiento que se adecuen a sus intereses y motivaciones. Es decir, que los espacios rurales inician una transformación en virtud de “la mirada” de los potenciales turistas (Urry, 2004). Esta mirada responde a los que Verbole (2002) denomina “imaginario rural” y que lleva a relacionar al espacio rural con la naturaleza; la tranquilidad; la vida saludable y alejada de la artificialidad presente en las ciudades.

En el caso de Uribebarrea, esta adecuación se observa en diferentes aspectos, entre ellos aquellos que son de interés para esta ponencia, particularmente en relación a la definición de los atractivos del pueblo y la forma de mostrar el destino. En ambos casos, es posible advertir una notable transformación, en la cual se observa la fuerte influencia de la mirada externa. En efecto, los intereses y motivaciones de quienes lo visitan (y los potenciales) son un factor explicativo clave.

En este sentido se realizará una comparación entre dos momentos claves. El primero de ellos asociada a un momento inicial (i), en el cual los atractivos y la forma de mostrar el pueblo hacen hincapié en la tranquilidad y la simpleza, parados básicamente en el patrimonio histórico del lugar. De esta manera, se les otorga especial atención a algunos edificios (la mayoría en estado de abandono) que son considerados la evidencia tangible de un pasado floreciente y estrechamente relacionado con una prosperidad a nivel nacional. En el segundo de los momentos estudiados, se analiza el contexto actual (ii) donde se evidencian significativos cambios en relación a los atractivos iniciales. Principalmente se observa el énfasis dado a la historia; el pasado y la tradición del pueblo, pero en este caso se evidencia una estrecha vinculación entre estos atractivos y la explotación de la veta comercial (gastronómica) de Uribebarrea; actividad que se ha consolidado. Esto último responde claramente a las demandas de los visitantes que expresan entre sus principales motivaciones para visitar Uribebarrea, asistir a un “lugar de campo” y disfrutar de la “gastronomía” que ofrece el pueblo (Bolla, 2021).

Para mostrar con claridad este proceso de turistificación de Uribebarrea, se recurrirá al análisis

²⁹ CONICET - Universidad Nacional de Luján - GIEPEC - carlos.r.caceres@hotmail.com

³⁰ Universidad Nacional del Centro de la Provincia de Buenos Aires - ISPJVG - lbolla.lb@gmail.com

de diversas fuentes. Entre ellas se destaca en particular el análisis de la publicación de Centro de Investigaciones Territoriales y Ambientales Bonaerenses (CITAB)³¹ titulada “Uribe Larrea: Partido de Cañuelas”. La misma es resultado del relevamiento realizado en este pueblo de Cañuelas, en el marco de su incorporación al programa “Pueblos turísticos”. Además, se emplearán otras fuentes secundarias como son las publicaciones de revistas locales, artículos periodísticos, material publicitario entregado en mano y disponible *on line*. Asimismo, se recurrirá al análisis de la información recopilada de primera mano (fuentes primarias) que surgen como resultado del trabajo de campo realizado en el pueblo, entre el año 2017 y 2020. En él, se realizaron encuestas dirigidas a diversos sectores de la comunidad, además de entrevistas a algunas personalidades cuyas declaraciones resultaron de interés a los fines que se perseguían. Todas estas fuentes de información contribuirán a realizar un análisis que permita observar cómo fue construyéndose la atractividad turística de Uribe Larrea y, en consecuencia, sobre qué cuestiones se ha puesto el acento al promocionar el destino.

En suma, se buscará dejar en evidencia de qué modo “la mirada del turista” (Urry, 2004) incide en la forma de pensar y organizar un territorio turístico y cómo esta mirada externa adquiere un rol progresivamente más significativo, como en el caso de Uribe Larrea. No caben dudas de que este proceso de turistificación provoca transformaciones que son cada vez más visibles, dado que generan cambios espaciales que alteran indefectiblemente la dinámica de la sociedad. Todos estos cambios dejan en evidencia que el turismo es una actividad que merece ser analizada, planificada e instrumentada de forma sólida y consensuada, a fin de alcanzar un desarrollo que tienda a ser sostenible e inclusivo. Sin esta perspectiva, el surgimiento de situaciones de tensión y conflicto estarán siempre presentes en el territorio.

Palabras Clave: Turismo rural - turistificación - atractivos.

³¹ El CITAB depende del Banco de la Provincia de Buenos Aires, y ha realizado numerosas publicaciones relacionadas con el territorio bonaerense desde el año 1998 siendo las últimas encontradas en la página oficial del año 2012 (aunque ninguna de las mismas se encuentra actualmente disponible *on line*).

EL “PODER MONOPOLISTA” DEL PATRIMONIO. ANÁLISIS DEL PROGRAMA NACIONAL “PUEBLOS AUTÉNTICOS” (ARGENTINA).

Pinassi, Andrés³²

El presente trabajo tiene como objetivo general analizar el Programa Nacional “Pueblos Auténticos”, desarrollado en Argentina desde la esfera gubernamental a partir del año 2017. Se pretende echar luz sobre el discurso patrimonial y turístico construido, conducente a la configuración de los componentes culturales y naturales del paisaje como “poderes monopolistas” (Harvey, 2005), en un mercado altamente competitivo, en el que la singularidad y diferenciación territorial estructuran características fundamentales.

Este tipo de iniciativas llevadas a cabo desde el ámbito público se encuadran en un contexto atravesado por diferentes procesos socio-territoriales que definen un marco situacional. En primer lugar, debido al carácter de las localidades implicadas en el Programa, nos interesa destacar a la nueva ruralidad, caracterizada por la diversificación funcional del espacio rural (Adamo, 2018), generada en las últimas décadas del siglo XX, en la que el turismo y la recreación se presentan como prácticas de ocio conducentes a la revitalización de estos territorios en crisis demográfica. En este “renacimiento rural” (Kayser, 1990; Sili, 2019), los pueblos y parajes adquieren protagonismo como destinos turísticos, orientados a diferentes perfiles de visitantes.

En segunda instancia, interesa considerar que a partir de los años 80, se evidencia la estructuración de un mercado turístico caracterizado por nuevas pautas de producción y consumo, en la que el turismo en el espacio rural cobra notoriedad como parte del conjunto de modalidades turísticas alternativas (Bertoncello, 2002; Velázquez Inoue, 2018).

En este contexto, entre crisis y revivificación rural, el turismo se presenta como una actividad clave para el desarrollo socioeconómico de las comunidades, contribuyendo a la configuración de lugares de destino a partir de la valorización de la cultura y la naturaleza (Bertoncello, 2006). En el caso específico de Argentina, desde la década de 1990 se comienzan a implementar una serie de propuestas gubernamentales que tuvieron como fin impulsar el turismo en este territorio (Pérez Winter, 2019). Bajo estas dinámicas y lógicas del entorno se desarrolla el Programa Nacional “Pueblos Auténticos”, iniciativa impulsada en el año 2017 por el Ministerio de Turismo de la Nación en conjunto con la Comisión Nacional de Monumentos, Lugares y Bienes Históricos, que funciona en el ámbito del Ministerio de Cultura, con el fin de “poner en valor la identidad local de pueblos con características únicas y distintivas, promoviendo la apropiación de la comunidad local y la revalorización del patrimonio natural y/o cultural” (MINTUR, 2017: 9). A partir de la indagación del documento oficial y los instrumentos complementarios de gestión, se definen una serie de interrogantes que se pretenden dilucidar en este trabajo: ¿Qué comprende un “Pueblo Auténtico”? ¿Cuál es el rol asignado al patrimonio y al turismo? ¿Qué “poderes monopolistas” se construyen desde el discurso oficial? ¿Qué actores sociales entran en juego? ¿Cuál es el papel de la sociedad civil?

En relación a los aspectos metodológicos, el alcance de la investigación es descriptivo con un enfoque cualitativo, basado en el análisis de contenido de documentos, con un carácter intensivo e interno. En este sentido, se analiza el “Protocolo de Actuación” desarrollado por el organismo nacional de

³² Departamento de Geografía y Turismo, Universidad Nacional del Sur. andres.pinassi@uns.edu.ar

turismo, como instrumento de planificación del Programa, adicionado a los recursos audiovisuales y gráficos destinados a la difusión del mismo. Esto es complementado con la realización de entrevistas a informantes clave, entre los que se destacan referentes de la Dirección Nacional de Planificación y Desarrollo Turístico.

Como primera aproximación a los resultados del trabajo, que se profundizarán en la ponencia final en relación a los cuestionamientos planteados, se destaca la construcción de un discurso que potencia las bondades del turismo, con un fuerte sesgo desarrollista, como promotor de múltiples impactos positivos y conducentes a la obtención de beneficios sociales y económicos. Por otro lado, los patrimonios definidos según el discurso hegemónico, son aquellos que estructuran “poderes monopolistas” basados en atributos culturales y naturales de características singulares y únicas, que permiten la diferenciación y competitividad en el mercado turístico de referencia. Asimismo, los procesos de patrimonialización inducidos desde la esfera de poder, se encuentran fuertemente enraizados en el “discurso patrimonial autorizado” (Smith, 2011). Ello se evidencia en el relato erigido sobre la base de la excepcionalidad de los bienes sacralizados, por el vínculo unívoco entre patrimonio e identidad y por las ideas relacionadas a la versión instituida de la autenticidad de los componentes valorizados.

Palabras clave: Pueblos Auténticos, poderes monopolistas, discurso patrimonial y turístico.

GEOGRAFÍA, TURISMO Y PATRIMONIO: ELEMENTOS ARTESANALES COMO PAISAJE TEXTUAL EN UQUÍA, JUJUY.

Villarrubia Gómez, Álvaro Patricio³³

Cívila Orellana, Vanesa³⁴

A modo de iniciar el presente trabajo, es importante mencionar que la provincia de Jujuy posee una segmentación turística que la divide en cuatro regiones: Yungas, Valles, Quebrada y Puna. Las mismas presentan profundas diferencias geomorfológicas altitudinales, demográficas, socioeconómicas y étnicas, que generan gran diversidad de recursos naturales y culturales. La Quebrada de Humahuaca se presenta como la unidad de estudio del presente trabajo y está conformada por tres departamentos los cuales son Tumbaya, Tilcara y Humahuaca. Su delimitación representa una de las mayores discusiones. Actualmente se considera que en la naciente del Río Grande, en cercanías de la localidad de Tres Cruces comienza su recorrido, extendiéndose por más de 120 kms., hasta la confluencia del Río León con el Río Grande en la localidad de León, presentando una fuerte pendiente, debido a que baja desde los 3.400 msnm hasta los 1.600 msnm. Así, la Quebrada es un complejo de varios valles fluviales, donde el eje principal es el Río Grande, y desde donde se accede a gran cantidad de quebradas menores. Su relieve es resultado de complejos procesos geológicos internos y de la acción de agentes externos, particularmente las lluvias (Reboratti, 2006). Este espacio representa, a su vez, un itinerario cultural de más de 10.000 años de antigüedad, demostrado en la gran diversidad de evidencias materiales pertenecientes a distintos períodos de la historia.

Durante la primera mitad del siglo XX el término “paisaje” comenzó a ser utilizado con una clara dimensión culturalista (Rodríguez Martínez, 1979). Este autor caracteriza el paisaje “como un todo percibido y subjetivo” o, incluso, “sentido y vivido” (1979:35). Por su parte, tal como señala Aponte García (2003) “la noción de paisaje se genera a partir de la percepción sensorial del lugar. El paisaje, quiérase o no, está lleno de significados y, por lo mismo, posee un alto potencial de simbolismo” (2003: 160). Así, se toma para la presente investigación la categoría de “paisaje cultural”, la cual se construye a partir de discursos vinculados con configuraciones identitarias. En esta línea, Venturoli (2004) sostiene que el paisaje es un invento humano, una forma cultural más que ambiente natural, por eso conviene hablar de un ambiente vital de la vida humana, de las diversas formas y diversas voces. Desde esta óptica, la inscripción de la Quebrada de Humahuaca en la Lista de los Patrimonios de la Humanidad de Unesco da a este paisaje el status textual de sistema de la memoria para el “archivo” de la historia colectiva. El archivo, por su parte, constituye en su acepción etimológica, un principio ordenador del recuerdo y la memoria (Derrida 1997). La memoria, en tanto facultad de recordar (Ferrater Mora 1971), se caracteriza por la flexibilidad de sus asociaciones. En tal sentido, el paisaje funciona como archivo de la memoria del espacio. En este espacio están “la vida y el trabajo” acumulados en el tiempo la “comunidad y la experiencia”.

En relación a estos conceptos, la propuesta investigativa gira en torno a la puesta en valor a partir de la gestión cultural y comunitaria de la comunidad de Uquía, Jujuy, portadora de un patrimonio natural y cultural (expresado a través de las artesanías). En este sentido, es importante hacer pedagogía

³³ Facultad de Humanidades y Ciencias Sociales, Universidad Nacional de Jujuy – alvaropvg@gmail.com

³⁴ Facultad de Humanidades y Ciencias Sociales, Universidad Nacional de Jujuy – vanesacivila@gmail.com

del turismo entre la población y sobre todo, intentar demostrar que el desarrollo turístico redundará al máximo posible en beneficios en la población local, a partir de actividades laborales del turismo, la agricultura familiar, los talleres y cooperativas artesanales, constituyendo una economía fuertemente participativa.

Para el desarrollo de esta propuesta de trabajo se utiliza el método cualitativo con un enfoque etnográfico (Guber, 2014). Los/as investigadores/as cualitativos hacen registros narrativos de los fenómenos que son estudiados mediante técnicas como la observación participante y las entrevistas (Vasilachis de Gialdino, 2006; Padilla, 1991). Tras el estudio de la asociación o correlación se pretende, a modo de inferencia causal, que a su vez, explique por qué las cosas suceden o no de una forma determinada (Abdellah et al, 1994). En base al estudio, en este trabajo de investigación se realizará una comparación descriptiva, de los actuales elementos patrimoniales naturales y culturales que hay en Uquia (especialmente en cerámica, arcilla, barro, madera, con lana de llama, ovejas y vicuñas, entre otras materialidades).

No hay que olvidar que el campo turístico, patrimonial, artístico y ambiental conforma un campo de tensiones, disputas y desigualdades, específicamente en las regiones de fronteras “porosas” como el NOA. Más aún, en contexto de pandemia y atravesado por un acceso asimétrico por parte de su población a las TIC, en el marco del impacto desigual frente a la crisis sanitaria mundial. Tal impacto se evidencia en el derecho esencial planteado por la gratuidad o las posibilidades de acceso al espacio virtual que reclaman las comunidades y las economías participativas relacionadas al turismo, al patrimonio, al arte y el ambiente como en el caso de Uquia. Esto advierte, la necesidad de redefinir un diseño de políticas públicas vinculadas a estos aspectos que sirvan para la planificación del desarrollo económico regional y sostenible orientado a la equidad social en el contexto actual y en postpandemia. El uso social del patrimonio artesanal como recurso compartido para la economía local, advierte el cambio de “políticas de objetos patrimoniales” hacia “políticas de sujetos y de los bienes comunes” que se va gestando. También da cuenta de la importancia del ambiente como aspecto que gravita siempre cuando se habla de turismo en tanto “habitar” el patrimonio. En este aspecto, la Agenda 2030 en sus 17 Objetivos de Desarrollo Sostenible (ODS) deja un claro mensaje vinculante respecto a habitar el planeta promoviendo la necesidad de repensar de manera integral todas las acciones para intentar deconstruir un modelo destructivo de crecimiento y poder pasar a un modelo basado en el desarrollo sostenible, principalmente en tres dimensiones de acción: ambiental, económica y social.

Palabras clave: Patrimonio, Turismo, Geografía, Paisaje, Uquía/Jujuy.

FACTORES DE COMPETITIVIDAD ASOCIADOS A LA SOSTENIBILIDAD TURÍSTICA, CASO FILANDIA, QUINDÍO-COLOMBIA.

Claudia Murillo Escobar³⁵

Fabrizio Gliemmo Mansanta³⁶

En la investigación se aborda uno de los casos emblemáticos más referenciados en Latinoamérica, se trata del “Paisaje Cultural Cafetero Colombiano (PCCC)”, sitio valorizado e incorporado a la lista de Patrimonio de la Humanidad por la UNESCO, en 2011. Dentro de un área multi-jurisdiccional, compuesta por cuatro departamentos colombianos (Caldas, Quindío, Risaralda y Valle del Cauca) que fueron reconocidos mediante la declaratoria. En particular el recorte espacial se suscribe al departamento del Quindío (Colombia), el cual posee una posición geográfica estratégica por su riqueza paisajística y con atributos culturales que incentivan la práctica turística.

La investigación se articula a partir de diversas acciones e iniciativas conjuntas entre instituciones académicas de Argentina y Colombia, desarrolladas en el contexto de cooperación e intercambio entre investigadores e instituciones que conforman la Red Latinoamericana Territorios Posibles, Praxis y Transformación; dinamizada por el equipo TAG de la (UNLP). Y a su vez por la Comunidad de Profesionales e Investigadores en Turismo (C’PIT) iniciativa creada en septiembre de 2020, con nodo en la Universidad del Valle, Colombia.

Se trata de una investigación analítica y reflexiva. Se recurre a métodos cuali y cuantitativos de producción y análisis de datos, desde fuentes secundarias y primarias. Del mismo modo, se analizaron documentos oficiales e informes institucionales, cuyos contenidos serán analizados mediante técnicas de análisis de contenidos.

Filandia, ubicado en el departamento del Quindío, es un municipio de los 51 municipios que componen la declaratoria por parte de la UNESCO, “El PCC constituye un ejemplo sobresaliente de adaptación humana a condiciones geográficas difíciles sobre las que se desarrolló una caficultura de ladera y montaña. Se trata de un paisaje cultural en el que se conjugan elementos naturales, económicos y culturales con un alto grado de homogeneidad en la región, y que constituye un caso excepcional en el mundo” (Ministerio de Comercio, Industria y Turismo; 2016).

El departamento del Quindío se destaca por ser el más pequeño del país, “por su fuerte arraigo de la cultura cafetera y por su riqueza natural, representada en una exuberante vegetación y gran diversidad de ecosistemas” (<http://paisajeculturalcafetero.org.co>).

La economía del municipio se centra en la actividad agropecuaria: café, plátano, leche, entre otros, fundada hace 142 años y tiene aproximadamente 13.700 habitantes. Es reconocido por ser el escenario de la novela *Café con Aroma de Mujer*, transmitida en varios países del mundo, motivando la llegada de visitantes, que lo empezaron a visibilizar como destino turístico.

En cuanto a los valores que determinan la excepcionalidad del PCC y componen la base de su postulación como patrimonio mundial son: esfuerzo humano, familiar, que ha pasado de generación en

³⁵ Profesora Universidad del Valle, sede Caicedonia. Magister en Turismo Sostenible, UCI, Universidad para la Cooperación Internacional (Costa Rica). Contacto: cmecadadiamejor@gmail.com

³⁶ Prof. Lic. En Geografía. Profesor Adjunto en la Facultad de Ciencias Económicas (FCE) Universidad Nacional de La Plata (UNLP). Instituto de Investigaciones en Turismo (IIT – FCE).

Contacto: fabrizio.gliemmo@econo.unlp.edu.ar

generación, para producir un café de excelente calidad; cultura cafetera para el mundo; capital social estratégico; y, por último, conservación y equilibrio entre tradición y tecnología para garantizar la calidad y sostenibilidad.

En el mismo sentido, la noción de patrimonio suele definirse como el acervo de una sociedad, un conjunto de elementos o bienes (naturales o culturales, materiales o inmateriales) acumulados por tradición o herencia. Desde perspectivas más clásicas se afirma el carácter estático del patrimonio; como valor intrínseco indiscutible e inmodificable, que presume una sociedad heredera, sólo receptora y transmisora del patrimonio. Desde otras perspectivas, en contraposición a esta, se concibe al patrimonio como resultado de procesos actuales de “activación patrimonial”, entendiéndose por tal la selección de determinados objetos entre un conjunto amplio de objetos posibles de ser patrimonializados (Prats, 1998).

En particular, el mandatario municipal de la Alcaldía (2015-2019) incluyó la certificación de Filandia como Destino Turístico Sostenible, en el Plan de Desarrollo Municipal gestionando ante el Ministerio de Comercio, Industria y Turismo -MINCIT-.

Así entonces, el municipio se certificó en el año 2017 y manteniendo la certificación hasta el año 2020, en ese periodo recibió el Premio Nacional de Calidad Turística, categoría destino, año 2018 y obtuvo el primer puesto en el Índice de Competitividad Turística en el año 2018 y 2019.

Surgieron entre otros interrogantes: ¿qué factores de la sostenibilidad turística están asociados a la competitividad? ¿cuál es el rol de los gobiernos locales ante los desafíos de la gestión sostenible? ¿Qué papel juegan las comunidades locales? ¿qué tipo de impactos se identifican en ellas? A partir de allí se planteó como objetivo analizar los factores de competitividad asociados a la sostenibilidad Turística, para el caso descrito de Filandia, Quindío

El Índice de Competitividad Turística Regional de Colombia parte de un modelo de competitividad turística, fruto del análisis y debate académico del CPTUR, retroalimentación de expertos en turismo en Colombia, revisión de otros modelos y recomendaciones de organismos especializados, como la Organización Mundial del Turismo - OMT, la Organización para la Cooperación y el Desarrollo Económico - OCDE, y otras entidades que han avanzado en la definición de indicadores de competitividad.

El ICTRC se mide desde el año 2015, en el año 2020 se midió en 328 municipios, y se compuso de 105 indicadores enmarcados en 8 criterios. Los indicadores parten de esta definición de competitividad turística: “Es la capacidad que tiene un destino para insertarse en los mercados de manera sostenible, mediante la articulación de los actores públicos y privados y la creación de productos diferenciados de alta calidad, innovadores y atractivos, que generen experiencias positivas y alto valor agregado al turista y visitante. Por tanto, la competitividad del destino se construye a partir de la planificación y gestión estratégica de las ventajas comparativas y competitivas, de tal forma que se potencie el desarrollo socioeconómico y se conserven tanto los recursos culturales y sociales, como los servicios ecosistémicos del destino”. (Índice de Competitividad Turística Regional de Colombia – ICTRC Departamentos 2020. Centro de Pensamiento Turístico –Colombia. COTELCO -UNICAFAM)

En suma, el PCC y el municipio de Filandia en particular, son un ejemplo destacado de un territorio con características excepcionales y universalmente reconocidas. Al mismo tiempo, las certificaciones y normativas a las que se recurre y se analizan en esta ponencia plantean grandes esfuerzos desde la gestión pública y privada junto con la comunidad local plantea enormes desafíos en su gestión.

Palabras Clave: Competitividad, Sostenibilidad, Turismo. Patrimonio, Paisaje

3. PATRIMONIO Y TERRITORIO

LAS TRANSFORMACIONES TERRITORIALES Y TURÍSTICAS DE LA PROVINCIA DE CÓRDOBA A ESCALA REGIONAL. CASO DE ESTUDIO: NOROESTE

Quevedo, Cecilia³⁷

Crissi Aloranti, Vanesa³⁸

Los procesos de patrimonialización y turistificación constituyen claves fundamentales de la actual dinámica socio-urbana, estructurando una compleja trama de lugares y sentidos incluyendo asentamientos urbanos y rurales. En estos contextos, el disfrute aparece como eje fundamental de la interacción (Espoz, 2016), pero en torno a los cuales se presentan espacios, memorias y objetos en disputa (Lash y Urry, 1998; Peixoto, 2011). Los espacios consagrados al turismo/tiempo libre, el desarrollo de megaobras de infraestructura de redes de rápida circulación y diversas intervenciones vinculadas a la patrimonialización como políticas de desarrollo evidencian, como correlato, la creación de nuevos muros espaciales, fronteras sociales y círculos de encierro que conminan a la inmovilidad a extensas poblaciones (Boito y Espoz, 2014).

En la provincia de Córdoba, un ejemplo reciente de la implementación de grandes obras de infraestructura con finalidad turística, es la realización de la Autovía de Montaña por la ruta 38. Al cruzar toda la zona de Punilla impacta directamente en la dimensión natural y sociocultural de la región. Por ello, aludimos que el turismo se ofrece como lógica de producción/consumo incidiendo en las diferentes dimensiones del sistema territorial, convirtiendo lo que es experiencia de vida y vivida en paquetes de experiencia susceptibles de ser vendidos/comprados en el mercado (Peixoto, 2011; Espoz y del Campo, 2017).

Para comprender las dinámicas territoriales-turísticas, es relevante el abordaje del territorio desde un enfoque sistémico-holístico que considere los aspectos sociales, económicos, culturales, políticos-institucionales, naturales y tecnológicos desde escalas distintas, jerarquizadas y en interacción. Si bien las investigaciones sobre el territorio incluyen un número cada vez mayor de temas, siguen existiendo vacíos importantes por la ausencia de un enfoque integral. En este sentido, los territorios más que espacios geográficos predefinidos deberían ser vistos como construcciones colectivas, contradictorias y cambiantes por la manera en cómo se produce la interacción social en su interior. Por lo que es importante comprender la idea de territorio en un triple sentido: como fundamento de la identidad individual y colectiva (identidad territorial); como escenario de las actividades cotidianas de la población (dinámicas territoriales); y como ámbito para las políticas públicas (gobernanza territorial), asumiendo el binomio mercado/democracia como elemento central para el desarrollo territorial (Revesz en Asensio, 2011). Igualmente, el territorio también debe ser definido y delimitado a partir de las relaciones de poder; por lo cual, no bastaría centrar el análisis en las características geológicas, morfológicas o meteorológicas, ya que lo significativo es dar cuenta “quien domina o influencia y cómo domina o influencia en ese espacio, dado que el territorio es esencialmente un instrumento de ejercicio del poder” (Lópes de Souza en Manzanal, 2007, p.35).

A partir y considerando los argumentos de Lópes de Souza en Manzanal (2007), es menester señalar

³⁷ IECET, UNC y CONICET

³⁸ CIECS, UNC y CONICET

que, desde las últimas décadas, los procesos de turistificación en el interior de la provincia de Córdoba se incrementaron de manera exponencial en regiones no tradicionales, adquiriendo mayor influencia y atractivos, de una actividad centralizada en la zona serrana. Por ello, el objetivo de la ponencia es analizar las perspectivas teóricas, epistemológicas y técnicas en materia de planificación turística focalizando en las dinámicas de la región Noroeste (Departamentos Pocho, Minas y Cruz del Eje) de la provincia de Córdoba.

La elección de la región del Noroeste, como aplicación a un caso concreto, se debe al desarrollo en los últimos tiempos, sus conflictividades y modalidades de construcción ideológica de entornos sociales y paquetes de experiencias. Dicho escenario tiene su génesis en el proyecto de investigación del cual formamos parte, en el que se consideran las tres regiones (Noroeste, Traslasierra y Anzenusa). En efecto, desde la categoría de urbanizaciones turísticas, proponemos abordar la región en consonancia con los lineamientos cartográficos, normativos y económicos del Plan Estratégico de Turismo Sostenible 2030 del Gobierno de la Provincia de Córdoba que considera al turismo como una política de Estado. En este marco, el propósito de la indagación busca comprender la producción de valor asociado al turismo y sus impactos en las esferas natural, sociocultural y económica. La investigación presenta tres dimensiones: por un lado, ofrecer una propuesta de perspectiva teórica sobre la noción de urbanizaciones turísticas y algunos vectores de análisis para comprender las transformaciones territoriales en contextos rurales del interior provincial; por otro lado, una exploración de los perfiles turísticos y la connotación del ordenamiento territorial como instrumento de planificación focalizando en dos localidades del Noroeste cordobés (Chancaní y Salsacate); finalmente, referimos a los entrecruzamientos globales, producciones de valor turístico y lógicas de intervención técnica heterogéneas en la región Noroeste.

Metodológicamente, la investigación es abordada a partir de una triangulación cuali-cuantitativa. Cualitativamente, desde una revisión de antecedentes y perspectivas teóricas en la temática. Se profundizan los conceptos de urbanizaciones turísticas, perfil turístico, ordenamiento territorial para luego articularlos con los escenarios empíricos. Las implicancias metodológicas de este trabajo conceptual permiten identificar componentes de dimensiones (natural; sociocultural y económico) en relación al perfil turístico. Se utilizan entrevistas en profundidad realizadas a funcionarios locales y técnicos del ejecutivo provincial, folletería turística y observaciones, resultado del trabajo de campo realizado en 2019. Cuantitativamente, se utilizan datos estadísticos de organismos oficiales que son empleados para analizar el escenario regional. Se toma como instrumento de análisis el relevamiento de las 168 comunas existentes en la provincia de Córdoba (con distintas variables: infraestructura; servicios; equipamiento y ambiente) realizado por el Área Infraestructura Regional del Ministerio de Gobierno (2015). De esta manera, se confecciona la base de datos y se procesa la información, siendo el insumo principal para la evidencia empírica de la investigación.

La investigación ofrece los siguientes resultados y aportes: una propuesta teórica en materia de planificación turística; la sistematización de los datos (cuali y cuantitativos) considerando como unidades de estudio a las localidades de Chancaní y Salsacate (en el Departamento Pocho) y el entrecruzamiento de información para pensar en alternativas de producciones de valor turístico y lógicas de intervención. Con los resultados buscamos abordar críticamente la interacción entre conocimiento científico, acuerdos sociales y poder político como nudo crucial para analizar los procesos de desarrollo turístico en la región del Noroeste.

Palabras claves: planificación turística; ordenamiento territorial; región; transformaciones territoriales.

PAISAJE CULTURAL Y DESARROLLO TERRITORIAL ENDÓGENO, REVISIÓN DE DECLARATORIAS DE PATRIMONIO CULTURAL Y NATURAL DE BOLIVIA.

Salcedo Zazanda³⁹

En la década de los 50 la Organización de las Naciones Unidas, a través de sus organismos especializados como la UNESCO y la FAO, promueven e implementan las primeras convenciones internacionales vinculadas a la protección del patrimonio cultural y natural -1951 Convención Internacional de Protección Fitosanitaria y 1954 Protección de los Bienes Culturales en caso de Conflicto Armado-, en la actualidad existen más de una quincena de estos acuerdos internacionales por el cual un Estado o una organización internacional asume obligaciones y adquiere derechos ante otros en el ámbito del derecho internacional; asimismo, sirven para establecer reglas específicas para la asociación, cooperación y proposición de acciones concretas generando un compromiso jurídico y político al momento de su ratificación o adhesión.

Sin embargo, desde el siglo XIX cada Estado ha empezado a implementar acciones jurídicas para la protección de estos elementos. En el ámbito cultural, de acuerdo a González-Varas el primer aparato administrativo, jurídico y técnico para la conservación y protección de este patrimonio se dio como consecuencia de la Revolución Francesa -en una convivencia contradictoria de medidas conservadoras y medidas destructoras. Por otro lado, en Bolivia, uno de los primeros instrumentos jurídicos de protección del patrimonio es la Ley que declara a las ruinas de Tiwanaku y las islas del lago Titicaca como propiedad de la Nación en 1906, y en 1927 se promulga la Ley del Monumento Nacional.

De esta manera, es en pleno siglo XXI donde se irán incrementando iniciativas locales como municipales, leyes, declaratorias, reglamentos que promueven la protección, conservación, difusión y uso de este patrimonio como parte del desarrollo territorial. Bajo este escenario, y teniendo como objeto de estudio los reconocimientos a territorios, a nivel nacional, se analiza la incorporación de la noción de paisaje cultural y gobernanza en estos procesos de reconocimiento y protección, así como la incorporación de este patrimonio en las políticas públicas a partir de los instrumentos de planificación establecidos en la Ley del Sistema de Planificación Integral del Estado (2016).

Para abordar este trabajo se plantea la relación del patrimonio cultural y desarrollo endógeno en Bolivia, considerando los siguientes presupuestos:

- El patrimonio cultural y natural (material e inmaterial) están vinculados a un espacio geográfico.
- El papel de los recursos y las decisiones locales en los procesos desarrollo endógeno.
- El patrimonio cultural y natural como recurso local para el desarrollo territorial.

Hasta la fecha, Bolivia cuenta con 634 expresiones y sitios culturales y naturales reconocidos como patrimonio nacional, de los cuales el 35% de las declaratorias están vinculadas a categorías que implican una gestión desde el territorio, como son: conjuntos, sitios, lugares y paisajes culturales. En el planteamiento de esta reflexión se analizarán tres declaratorias que se vinculan con elementos utilizados en el marco de la geografía física: valles y cuencas:

La Cuenca del río Piraí, declarada como Patrimonio Histórico y Natural mediante Ley 2122 del 25 de septiembre de 2000.

³⁹ Posgrado en Ciencias del Desarrollo CIDES – Universidad Mayor de San Andrés zsalcado@cides.edu.bo

La Cuenca del Río Guadalquivir, declarada como Patrimonio Tangible e Intangible mediante Ley 2460 del 2 de mayo de 2003.

Valle de los Chichas, declarada como Patrimonio Cultural, Histórico y Natural mediante Ley 2924 del 9 de diciembre de 2004

Tomando en cuenta que uno de los principios del desarrollo endógeno esta en relación a al papel de los recursos y las decisiones locales, surgen una serie de cuestionamientos vinculados a los procesos de declaratoria con un enfoque territorial y desde abajo, es decir, ¿la población vinculada a estos territorios participó en el proceso o tienen conocimiento de esta declaratoria?, ¿cómo se gestionó? ¿quién lo impulsó y desarrolló?, ¿con qué interés, objeto y propósito?

Por otro lado, sí este es un recurso local que puede aportar al desarrollo de estos territorios ¿en qué medida es posible articular acciones sin que confluyan en conflictos sociales y económicos en el territorio?, este último aspecto esta vinculado a la falta de límites físicos como se realiza en las áreas naturales vinculadas al Sistema Nacional de Áreas Protegidas SNAP, y es parte del documento de declaratoria y su reglamentación, aspecto que tiene implicaciones legales y de competencia en la gestión de estos territorios.

Por otro lado, si bien región y paisaje son categorías analíticas en la geografía; el paisaje cultural, en la década de los 90, se convirtió en una categoría de protección en el marco de la Convención de Protección del Patrimonio Mundial Cultural y Natural (1972), en la Ley del Patrimonio Cultural Boliviano (2014) se ha incorporado como una categoría en la clasificación, sin embargo, hasta la fecha no existe un reconocimiento de paisaje cultural, pero desde una mirada retrospectiva existen declaratorias que podrían ser conceptualizadas y gestionadas en el marco del paisaje cultural y desde un enfoque interdisciplinar, como son las declaratorias de la Cuenca del Río Guadalquivir en el departamento de Tarija, la Cuenca del río Piraí en el departamento de Santa Cruz, y el Valle de los Chichas en el departamento de Potosí, que involucran diferentes elementos urbanos, rurales, productivos y es un elemento que forma parte del imaginario de la población local.

La apropiación del espacio geográfico a partir de estos mecanismos vinculados al re-conocimiento de elementos culturales y naturales, y a la capacidad emprendedora que está condicionada por los factores culturales que explican la especificidad del territorio, puede ser una oportunidad que permitan promover procesos de desarrollo endógeno que contemplen las posibilidades de consolidar o “crear” en términos de la propuesta de Durston el capital social, y de Méndez en relación a la innovación y redes de cooperación.

Palabras Clave: Territorio, paisaje cultural, desarrollo endógeno, políticas públicas

4. PATRIMONIO Y PROYECTOS DE GESTIÓN

O PATRIMÔNIO GEOLÓGICO COMO ATRATIVO PARA O TURISMO EM JAGUARIAÍVA, PARANÁ (BRASIL)

Diniz, Emilyn⁴⁰

Guimarães, Gilson Burigo⁴¹

Jaguariaíva é um município da região dos Campos Gerais do Paraná, sul do Brasil. Sua formação se deu à beira do caminho de tropas que rumavam entre as regiões Sul e Sudeste do Brasil na primeira metade do século XIX sob influência do relevo dos Campos Gerais. Esta é uma região com destacado patrimônio natural, principalmente no que se refere aos seus elementos abióticos, a geodiversidade (rochas, relevo, fósseis, solos, água, e os processos envolvidos na sua formação). Esses elementos foram determinantes para o desenvolvimento de Jaguariaíva e continuam essenciais para o avanço do município. Combinados à estrutura e à dinâmica ambiental da paisagem, esses elementos com valores diversos podem ser empreendidos sob a ótica do turismo, criando assim uma forma alternativa de geração de renda e desenvolvimento para o município e a região. Newsome e Dowling (2006) salientam que independente da qualidade estética dos elementos abióticos, os seus significados geocientíficos podem representar um potencial uso para o setor turístico. Sendo assim, a economia do município tem se ampliado na última década através do aumento da atividade turística, onde os principais atrativos estão ligados à sua geodiversidade. O município oferece aos seus turistas uma variedade de opções como Turismo de Aventura, Turismo Ecológico ou Ecoturismo e Turismo Religioso. Nessa perspectiva, este trabalho tem como objetivo realizar uma discussão sobre a importância da geodiversidade no desenvolvimento da atividade turística local. Essa discussão justifica-se na medida em que busca ressaltar o patrimônio abiótico local como um elemento constituinte de paisagem, tendo em vista que esse tema tem recebido menor destaque em relação aos elementos bióticos, e se mostra relevante para o desenvolvimento em diversos setores da economia de Jaguariaíva, a exemplo da agricultura, silvicultura, incluindo ainda, o turismo. A inserção do conhecimento sobre a geodiversidade na sociedade é fundamental, também, para a gestão adequada e manutenção desse recurso de forma sustentável. Essa discussão está baseada em levantamentos bibliográficos no que se refere à geodiversidade, ao patrimônio geológico e ao desenvolvimento turístico. Foram realizadas ainda, levantamento de dados em campo. Jaguariaíva se localiza na borda leste da Bacia do Paraná, sobre a região fitogeográfica dos Campos Gerais entre os Primeiro e Segundo Planaltos Paranaenses. O município apresenta afloramentos das formações Furnas, Ponta Grossa (Siluro-devoniano), Grupo Itararé (Carbonífero - Permiano) e intrusões correlatas ao Grupo Serra Geral (Cretáceo). Além das rochas sedimentares e magmáticas da Bacia do Paraná, apresenta ainda rochas do embasamento dessa bacia, localizadas no Primeiro Planalto do Paraná, sendo elas essencialmente magmáticas e metamórficas de idade pré-cambriana e recobertas parcialmente por sedimentos recentes. Sobre elas desenvolveu-se um cenário singular, com cânions, escarpamentos, cachoeiras e geoformas de grande beleza cênica.

⁴⁰ Mestranda em Gestão do Território, no Programa de Pós-Graduação em Geografia da Universidade Estadual de Ponta Grossa – UEPG/Brasil. E-mail: dnz.emi@gmail.com

⁴¹ Professor do Programa de Pós-Graduação em Geografia da Universidade Estadual de Ponta Grossa – UEPG/Brasil. E-mail: gilsonburigo@gmail.com

Dentre os principais atrativos de Jaguariáiva, destacam-se os que se encontram no Parque Municipal do Lago Azul e o Parque Estadual do Vale do Codó. Nos limites dessas Unidades de Conservação, encontramos feições de relevo resultantes de atividades tectônicas ocorridas no Mesozoico (Arco de Ponta Grossa). No Vale do Codó, cortado pelo Rio Jaguariáiva, desenvolvem-se diversas atividades ligadas ao turismo de aventura como o rafting, canoagem e o aquatrekking. Essas atividades também acontecem em outros importantes geossítios, como no cânion do Rio Jaguariáiva e nas Cachoeiras Malvinas. A Escarpa Devoniana é outro geossítio de grande relevância no município. É uma importante estrutura de relevo que representa um degrau topográfico com paredes abruptas e verticais, sustentada por rochas da Formação Furnas (MELO; MORO; GUIMARAES, 2007). Suas características propiciam o desenvolvimento de atividades turísticas de aventura como o mountain bike, motocross, escalada e rapel. O patrimônio geológico apresenta ainda um aspecto histórico-social, através de significados que a sociedade o atribui. Essas relações são observadas nas associações de paisagens com imagens, como o “Paredão da Santa”, feição no Escarpamento Furnas que remete à imagem de uma figura de adoração feminina da religião católica. Nesse local se realizam festejos religiosos todos os anos. Todas essas atratividades, ligadas a ações de promoção da administração municipal e empresas do setor, proporcionaram que Jaguariáiva fosse certificada, por meio do Programa de Regionalização do Turismo e dos Interlocutores Estaduais do PRT, como município integrante do Mapa do Turismo Brasileiro – 2019-2021. Conclui-se, então, que os principais atrativos turísticos do município de Jaguariáiva apresentam um ou mais elementos da geodiversidade local, seja por um motivo cênico ou cultural. Sabendo que o patrimônio geológico de Jaguariáiva é o principal fator de atração de turistas ao município, destaca-se uma boa opção a vertente turística que tem como principal objetivo a utilização sustentável dos elementos abióticos e popularização do conhecimento geocientífico, o geoturismo. Para Moreira e Bigarella (2009) o geoturismo vem crescendo a cada ano, formando uma nova tendência em termos de turismo em áreas naturais. Para os autores ele pode ser uma estratégia para desenvolver economicamente uma região, gerar empregos e ser utilizado para educar os visitantes, estimulando a compreensão do ambiente por meio de sua interpretação.

Palavras-Chave: Geodiversidade, Geoturismo, Desenvolvimento Sustentável.

UN PROYECTO TURÍSTICO EN UN BARRIO VULNERABLE DE UNA CIUDAD PERIFÉRICA. ALCANCES, LÍMITES Y POSIBILIDADES DE LA POLÍTICA

Narodowski Patricio⁴²

Narodowski Marcelo⁴³

En el presente trabajo se aborda el proyecto social impulsado por el padre Antonio Loffredo en el Barrio periférico de “la Sanidad” de Nápoles, Italia, vulnerable, con graves problemas sociales, de hábitat, y con una fuerte presencia de la mafia napolitana (Camorra). El ejemplo puede ser comparable a problemas como los que tienen diversos barrios de ciudades turísticas de América latina, con sus diferencias.

El proyecto puede ser descripto como la renovación a través de la gestión cooperativa, de los sitios turísticos: Catacumbas de San Gaudioso, San Gennaro y Cementerio de las “Fontanelle” (cuya traducción puede ser de las “calaveras”). El proyecto ha sido acompañado y de algún modo posibilitado por diversas acciones del gobierno local y regional.

El caso interesa porque el proceso es presentado por sus impulsores y el municipio como un modo de lograr una importante mejora en las condiciones de vida de los habitantes, también como un modo de aumentar la participación de los vecinos e incluso como “una verdadera revitalización” o “el fin de la degradación del barrio”.

La importancia del tema radica en que en el proyecto y en los discursos no parece haber un abordaje estructural del territorio y no se tienen en cuenta posibles efectos de esta política, como los observados en el centro de Nápoles en que el arribo del negocio turístico provocó especulación inmobiliaria y gentrificación.

Los objetivos específicos de la investigación eran: analizar el proyecto como un modelo de desarrollo local basado en el turismo, conocer las acciones concretas llevadas a cabo, estudiar si el mismo se realiza en un marco de planificación, si se han tomado medidas para salvaguardar este territorio tan complejo en el largo plazo; también el rol jugado por los diversos actores del barrio y de fuera de él y los discursos de cada uno al respecto y en ese sentido nos importaba saber si había habido un modelo de “espectacularización de la pobreza”. Finalmente se estudió el impacto real del proyecto y sus posibles alcances en el futuro, económicos, sociales e institucionales.

En cuanto al enfoque teórico se parte del reconocimiento de que el turismo es una actividad que puede redundar en la mejora en el nivel de vida de la población, pero las visiones del territorio y su lógica son diversas. En el neoinstitucionalismo (NI) de origen neoclásico, se ve al territorio como un conjunto de proyectos individuales, motorizados por los privados o el tercer sector y no se plantea el riesgo de la concentración económica o la especulación. En su versión que llamaremos “de la sociedad civil” hay un aporte de la planificación. Es lo que Borja (2004) llama el «urbanismo ciudadano» del boom de Barcelona de los 80s y 90s.

Pero muchos de los autores que sostenían esta posición se han hecho un replanteo ya que la etapa

⁴² Profesor de la Facultad de Humanidades y Ciencias de la Educación UNLP. Director de la Maestría en Políticas de Desarrollo (UNLP) pnarodowski@hotmail.com

⁴³ Departamento de Ambiente y Turismo UNDAV chelo.narodow@gmail.com

sucesiva fue la del “urbanismo especulativo” típico de la globalización. Por un lado se dice que hay que aumentar las regulaciones y el control, pero también toma mayor relevancia un pensamiento crítico que pone en discusión los conceptos mismos fundados por el NI. En este enfoque ya no hay espacio para soluciones institucionalistas sino propuestas de empoderamiento de los sectores populares que se asumen como un actor fuerte, en defensa de los recursos de los que son propietarios. Este debate se realiza en la investigación, también con autores italianos y napolitanos.

En función del marco teórico expuesto se releva el caso y las posiciones de los actores en relación a él, en función de los modelos de cada enfoque. Para eso se indaga en documentación oficial, anuncios de licitaciones, publicaciones en medios y otras redes sociales con parámetros pre establecidos y un trabajo de entrevistas a informantes claves (dirigentes, gestores y vecinos), que se había iniciado en forma presencial y se está terminando en forma virtual.

Como resultado de la investigación se pudo establecer que el proyecto del padre Loffredo se lleva a cabo en un territorio de atraso social y violencia, con áreas a riesgo de degradación, periferizado por la construcción de un puente en 1809 que hoy permite sortear el barrio. Con una economía de comerciantes, artesanos, alta informalidad y fuerte rol de las actividades ilícitas, especialmente la droga, controladas por la camorra.

El proyecto comienza en 2006 con la formación de la Cooperativa Social La Paranza, cercana al Padre, para gestionar los sitios. La iniciativa es apoyada por diversos actores de la vida napolitana y recibe diversos premios. Se fue conformando un modelo de financiamiento via proyectos públicos o mediante patrocinios de grandes empresas, gestionados por las diversas asociaciones cercanas al Padre que en 2014 fueron integradas en una fundación. La cooperativa gestiona dos albergues turísticos y hay además varios proyectos barriales, como una orquesta juvenil, apoyo a jóvenes penalizados, impulso de microemprendimientos, etc

Se generó un aumento de los turistas en el barrio y por ende, un aumento del empleo de los vecinos en los sitios visitados y de las ventas ambulantes. Que ha provocado un aumento de la participación y que está más basado en el turismo cultural que en la “espectacularización de la pobreza”.

Pero el impacto económico es acotado y en paralelo el gobierno regional y local no logra intervenir fuertemente para enfrentar esos problemas estructurales. Finalmente que no hay aun una masa crítica de organizaciones locales que puedan transformarse en actores autónomos del territorio.

Y no hay ningún alerta respecto a lo que puede suceder si en un segundo momento se produce el fenómeno de gentrificación que actualmente involucra al centro histórico. Incluso muy pocos proponen planificar el todo y las voces de los que quedan preocupados por los sectores vulnerables son muy pocas.

Palabras clave: Turismo cultural- desarrollo local- barrios vulnerables-especulación

GEOPARQUES, PATRIMÔNIO GEOLÓGICO E TURISMO: UMA ANÁLISE DAS PROPOSTAS BRASILEIRAS

Isabella Maria Beil⁴⁴

Os geoparques emergiram como um novo conceito no início da década de 90, fruto de um modelo europeu de patrimonialização da natureza que buscou ressaltar a importância do chamado patrimônio geológico e promover a sua proteção. Alguns países que se destacavam por suas características geológicas estavam enfrentando problemas sociais similares e decidiram, em conjunto, criar uma iniciativa que promovesse o patrimônio da área com base no turismo e no desenvolvimento sustentável (ZOUROS, 2004). Assim, França, Grécia, Alemanha e Espanha fundaram a Rede Europeia de Geoparques, em 2000. Em 2004, a iniciativa foi ampliada com a criação da Rede Global de Geoparques e, em 2015, a Organização das Nações Unidas para a Educação, a Ciência e a Cultura (UNESCO) tornou oficial o Programa Internacional de Geociências e Geoparques (IGGP), criando o título Geoparques Globais da UNESCO para todas as áreas integradas a ele.

De acordo com Brilha, um geoparque deve estabelecer ligações de forma a promover uma identidade única no território, que englobe seus aspectos naturais (geológicos, fauna e flora) e culturais (BRILHA, 2012, p.32). Deve existir, portanto, um esforço de promover o território através de suas características singulares, que irão compor um diferencial em relação a outros. Esse aspecto presente no processo de criação dos Geoparques possui similaridades com o conceito de place branding. Cruz (2019) esclarece que a palavra branding refere-se à gestão de uma marca, ligando-se intrinsecamente ao campo de atuação do marketing. Unindo à palavra place, a expressão se refere ao “processo de concepção, planejamento, construção e comunicação de um lugar com referência à sua identidade a fim de alcançar uma imagem desejada” nas palavras de Magdalena Florek (2016, p.214). Sobre esse processo, Bruno Sousa e Sara Vasconcelos (2018) afirmam que as qualidades do território, seja em nível patrimonial, econômico, relacional ou simbólico, possibilitam a construção de sua imagem e marca, que valorizará sua identidade, distinguindo-os dos territórios concorrentes.

Assim, ao promover um determinado aspecto de determinado território, pode-se gerar um apelo, que preze pela conservação de seus aspectos culturais ou naturais. Porém, assim como aponta Cruz (2019), a linha divisória que separa a promoção de um lugar daquela que contém a sua mercantilização é bastante tênue. Esse processo requer cautela para entender quais estão sendo, ou serão, os resultados obtidos. Ou seja, se o projeto de criação de um Geoparque possui foco nos valores da sustentabilidade enfatizados por sua definição ou se, com mais força, é um título que concede um maior valor mercadológico ao território.

Ressalta-se a relevância de considerar o papel da UNESCO nesse processo. Conforme Ribeiro e Scifoni (2006), a Convenção do Patrimônio Mundial, da década de 1970, formou um padrão internacionalmente aceito de patrimônio, disseminando valores e práticas preservacionistas e conservacionistas de origem europeia e norte-americana. Scifoni (2006) afirma que o título concedido passou a funcionar como uma chancela capaz de garantir a qualidade do bem a ser visitado, desempenhando um papel fundamental no turismo internacional e direcionamento de seus fluxos. O desenvolvimento

⁴⁴ Doutoranda em Geografia Humana pela Faculdade de Filosofia, Letras e Ciências Humanas da Universidade de São Paulo (FFLCH/USP). E-mail: isabella.beil@usp.br.

sustentável também se insere no discurso da UNESCO e de sua força política, principalmente após a assinatura da Agenda 21 e, posteriormente, da Agenda 2030. Os Geoparques, embora sejam parte de um programa mais recente da Organização, se apropriam, em certa medida, do status concedido por ela através de seus títulos.

Atualmente, existem 161 Geoparques Globais distribuídos de maneira bastante desigual pelo mundo: 81 se localizam na Europa, 65 na Ásia, 5 na América Anglo-Saxã, 2 na África e 8 na América Latina. No Brasil há apenas um oficialmente reconhecido pela UNESCO, o Geopark Araripe, no estado do Ceará. No entanto, há 29 propostas no país, criadas no âmbito da Companhia de Recursos Minerais (CPRM), o Serviço Geológico Brasileiro. Considerando esse cenário, propõe-se como pergunta norteadora dessa proposta: qual o interesse principal move a criação de propostas de Geoparques no Brasil? Como hipótese, sugere-se que o interesse principal reside no objetivo de atração e desenvolvimento turísticos, através de um processo de *place branding*.

A análise individual das 29 propostas brasileiras, aliada a entrevistas com seus respectivos representantes, possibilitou a compreensão de que o turismo é fortemente presente no discurso de cada uma, mas não está entre os principais objetivos citados pelas propostas e nem os principais atores sociais envolvidos provem do campo turístico. Entre os principais responsáveis pelas iniciativas das propostas se destacam a própria CPRM e diversas universidades brasileiras. Esse fato evidenciou que, no Brasil, os Geoparques encontram-se bastante focados em seu teor geológico, algo que muitas vezes acarreta a desconexão com os demais valores patrimoniais presentes nos bens culturais (sejam de características predominantemente geológicas ou não). Em seguida, a participação de universidades na atuação e iniciativa das propostas ressalta o interesse acadêmico, educativo e as convicções nos valores da sustentabilidade.

Se o turismo não se destaca entre os principais objetivos, ele possui grande força como a principal ferramenta citada pelos representantes dos projetos de Geoparques no Brasil para o alcance do desenvolvimento sustentável. Isso propiciou o entendimento de que as propostas brasileiras de Geoparques reforçam a lógica de uma relação de causa e consequência entre o desenvolvimento sustentável, como resultado, e a proteção da natureza e do patrimônio por meio do turismo. Essa relação, no entanto, deve ser considerada com cautela, uma vez que o turismo não guarda em si objetivos conservacionistas (SANTANA, 2008) e, comumente, contribui para a simples mercantilização das paisagens.

Por fim, embora os processos derivados do conceito de *place branding* ocorram nas propostas brasileiras de Geoparques através das ações de promoção da área, seus significados e principais objetivos ainda não estão totalmente evidenciados. Isso se deve, em grande parte, ao fato de que muitas propostas brasileiras ainda se encontram em estágios iniciais de desenvolvimento, impossibilitando uma percepção mais acertada sobre essa questão.

Palavras-chave: turismo; patrimônio geológico; geoparques; Brasil.

PUKATRIWE Y LA CONSTRUCCIÓN COMUNITARIA DEL PAISAJE TURÍSTICO: ELEMENTOS GEOGRÁFICOS PARA LA VALORIZACIÓN PATRIMONIAL LOCAL.

Salazar, Sixtot⁴⁵

Introducción.

Pukatriwe es una localidad que se emplaza en la Provincia de Osorno, Región de los Lagos, Estado Chileno. Este ancestral territorio se encuentra compuesto por las Comunidades de *Choroy-Traiguén* y *Purretrun– Pukatriwe* (Pilquimán & Skewes, 2010) y circunscrito al *Wallmapu*. Durante las últimas décadas la producción del paisaje turístico ha sido un fenómeno de estudio y problematización local (Santana, 2003), considerando la relevancia cultural y física del patrimonio local. Cabe destacar, en este escenario, que desde la cultura *Willeche-mapuche* este sector representa un lugar de gran valor espiritual debido a que se encuentra ubicada la *Ruka Küra* de *Wenteyao*, sitio relevante para todas las comunidades *Willeche-mapuche* que viven en la *Fütawillimapu* (Molina et al 1998).

Este territorio es considerado como un enclave territorial que sobresale por su relevante patrimonio cultural y natural, que ha sido documentado en diferentes estudios docentes, los cuales han aportado a la visibilización de este territorio en ámbitos académicos como de público general (González et al, 2013). En este sentido, una de las actividades económicas que ha sido vista con buenos ojos por parte de las comunidades willeche locales es el turismo (Pilquimán & Skewes, 2009). Esta decisión se fundamenta en el entendimiento de esta práctica cultural con la conservación cultural y física de su territorio. Estos elementos forman parte del imaginario desarrollado en virtud al turismo comunitario (Hiernaux et al, 2002). Destacando a la sustentabilidad y bienestar en el territorio *lafkenche* de la *Fütawillimapu* y el desarrollo de una economía social basada en el *Küme Mongen*.

Objetivos.

General: Desarrollar, desde la geografía del turismo, las bases geográficas que permitan impulsar la valorización del paisaje natural y cultural del territorio de *Pukatriwe*, que responda a los intereses sociales, económicos y físicos de sus habitantes, considerando los bienes patrimoniales entorno a la *Rüka Küra* de *Wenteyao*.

En consideración a este objetivo general, se establecieron los siguientes objetivos específicos en la investigación:

- 1).- Describir la evolución histórica que ha tenido el paisaje local, en base a la construcción comunitaria del paisaje turístico por las comunidades willeche-mapuche en *Pukatriwe*.
- 2).- Identificar los bienes patrimoniales de la localidad que pueden transformarse en recursos turísticos incorporables a circuitos y rutas del territorio.
- 3).- Elaborar una serie de circuitos turísticos basados en el encadenamiento socioproductivo de actores locales, que permitan valorizar el paisaje natural y cultural.

Metodología.

La presente investigación se estructura por medio de tres etapas marcadas y que tiene como objetivo

⁴⁵ Asociación GeoEduca, Osorno, Chile. ssalazar@geoeduca.cl

desarrollar una valorización patrimonial del territorio de Pukatriwe, que permita fortalecer el desarrollo un turismo comunitario considerando elementos sostenibles para la zona de estudio (Guzmán et al, 2011). En una primera instancia se ha aplicado una metodología exploratoria, que alterna el trabajo de gabinete con la experiencia en terreno, estrechamente vinculada con la comunidad de Pukatriwe. Es así como se profundizó en herramientas de recolección de información cualitativas, levantando información primaria y secundaria que permitiera describir la dimensión histórica del paisaje del territorio (Castro, 2013). En una segunda etapa se buscó identificar bienes patrimoniales que pueden convertirse en recursos turísticos (Plaza, 2015), para ello además se revisó la valorización patrimonial que le entrega la comunidad al paisaje y quienes acceden a los servicios turísticos locales (Muñoz-Pedrerros et al, 1993). Como tercera etapa se desarrollaron circuitos turísticos (González et al 2013) considerando la asociatividad de operadores turísticos (Bravo, 2018), por medio de encadenamientos socioproductivos que permiten impulsar la valorización del paisaje turístico local, considerando servicios y actividades que actualmente realizan quienes visitan el territorio.

Principales Resultados.

La evolución histórica del paisaje cultural de *Pukatriwe* (Salazar, 2021) conlleva considerar elementos de practicas extractivistas que han afectado la sostenibilidad de los bienes patrimoniales del territorio. En este análisis que consideró determinar períodos históricos locales se profundizo en los significados que posee para las comunidades el paisaje local (Huiliñir-Curío, 2018). De esta forma el primer resultado consiste en representaciones espaciales de los diversos períodos históricos que han caracterizado el paisaje de *Pukatriwe*, considerando las modificaciones físicas, económicas y sociales que han existido en el territorio.

Como segundo resultado se obtuvo una identificación de los bienes patrimoniales que son considerables como recursos turísticos, para ello se consideró la percepción social de los habitantes (González et al, 2013) por medio de entrevistas y encuestas desarrolladas a personas de la comunidad y visitantes del territorio. Para la sistematización de esto se hizo uso del software Arcgis 10.2 (Sayago, 2014).

Finalmente se desarrollaron circuitos patrimoniales que permiten valorizar el patrimonio natural y cultural local, para ello se consideró el trabajo de diversas investigaciones en turismo (López & Molina, 2015), permitiendo visualizar de manera gráfica los circuitos considerando distancias, estaciones y ubicación. Esto permitió desarrollar una agenda de acción que fortalezca la valorización social del patrimonio de *Pukatriwe*.

Conclusiones.

Según el estudio realizado es posible concluir que los bienes patrimoniales del territorio de Pukatriwe son de suma relevancia para la conservación espiritual y cultural de las comunidades williche. Estos elementos han sido afectados por el desarrollo de actividades extractivistas y elementos exógenos, lo que conlleva la necesidad de generar un modelo de planificación comunitaria de estos, generando programas que coloquen en valor dichos elementos y puedan conservar la cultura local.

Análogamente, se aprecia que el etnoturismo es una actividad dinamizadora, tanto a nivel económico como cultural, que permiten enfrentar las desigualdades territoriales, las que se intensificarían durante el proceso de colonización en el territorio y lo que permiten diversificar las actividades económicas de subsistencia que realizan las comunidades entorno a los bosques y el mar.

Finalmente, investigar sobre los diferentes paisajes territoriales que existen en el territorio de la

Fütawillimapu, es parte esencial en la protección de un patrimonio que continuamente se ve afectado por el desarrollo de prácticas depredadoras del neoliberalismo que modifican la forma de vida de las comunidades y fomentan su empobrecimiento.

Palabras claves: Paisaje Turístico – Patrimonio – Encadenamiento Socioproductivos



MESA 71

MESA 71: LA PRODUCCIÓN DE LUGARES TURÍSTICOS: IMAGENES, INFRAESTRUCTURAS, TERRITORIOS. AMERICA LATINA, SIGLOS XX Y XXI

Coordinadores: Piglia, Melina; Allis, Thiago; González Bracco, Mercedes; Freire-Medeiros, Bianca

MESA 71: LA PRODUCCIÓN DE LUGARES TURÍSTICOS: IMAGENES, INFRAESTRUCTURAS, TERRITORIOS. AMÉRICA LATINA, SIGLOS XX Y XXI

*Coordinadores: Piglia, Melina¹;
Allis, Thiago²;
González Bracco, Mercedes³;
Freire-Medeiros, Bianca⁴*

Hoy en día las prácticas y las miradas turísticas se encuentran extendidas a casi todo el globo y sus herramientas y modus operandi se han estandarizado. La producción de lugares turísticos se ha transformado en un recurso económico, político y cultural para todas las naciones, que buscan posicionarse en un mercado muy competitivo a partir de una creciente mercantilización de territorios, paisajes, expresiones culturales e identidades locales. En este contexto, la realidad/particularidad de los países latinoamericanos introduce nuevas aristas al desarrollo del turismo, tanto en términos de políticas públicas, gestión de recursos naturales y participación de las comunidades, entre otras cuestiones. De este modo, la mesa apunta a discutir abordajes conceptuales para la problematización de la producción de lugares turísticos en el espacio latinoamericano. Nos interesa abordar esta problemática en diversas escalas espaciales que permitan pensar en esta clave urbanizaciones, movilidades, circuitos, infraestructuras, paisajes. Esperamos recibir trabajos que reflexionen en torno a las dimensiones materiales, simbólicas y territoriales, incluyendo aquellos que presten especial atención a las articulaciones entre lugares turísticos, a su enlace en regiones o circuitos de turismo.

¹ INHUS, CONICET; UNMdP

² USP

³ UNSAM, CONICET

⁴ USP

DEL TURISMO RELÁMPAGO AL ESPACIO RESIDENCIAL. CAMINOS Y TEJIDOS EN LA RIVERA DEL NORTE BONAERENSE. (1920-1950)

Ana Gómez Pintus⁵
Valeria Gruschetsky⁶

En este trabajo nos proponemos analizar históricamente la construcción material y simbólica de la ribera norte en el área suburbana de la ciudad de Buenos Aires (el trayecto costero que abarca desde las inmediaciones del barrio de Nuñez hasta la localidad de Tigre) a partir del cruce entre los caminos, los tejidos urbanos y las prácticas asociadas a este territorio. La investigación tomará como punto de partida el camino nacional 195 que unía la Capital Federal con el Tigre, inaugurado por el Gobernador de la Provincia de Buenos Aires, Señor Ignacio Darío Irigoyen y el ministro Etcheverry como parte de las obras que se realizaron para los festejos del Centenario de la Revolución de Mayo en 1910. De esta forma nos interesa dar cuenta de la existencia de un vínculo entre la ciudad y el suburbio norte que se fue definiendo durante las primeras décadas del siglo XX. ¿Cómo se fue conformando esa costanera en torno a este camino costero? ¿Cómo fueron los trazados? ¿Qué tipo de actividades caracterizaron a las localidades que la integraron? ¿Qué tipo de imagen se construyó sobre ese territorio? Desde fines de siglo XIX y durante las primeras décadas del siglo XX el Tigre y sus alrededores significaban para la elite porteña el contacto con la naturaleza, el disfrute del ocio y el tiempo libre y la práctica de deportes náuticos.

La revista *Caras y Caretas* en sus columnas de sociales lo mencionaba como destino turístico para recién casados, así como también, durante los meses estivales, publicaba crónicas ilustradas con fotografía de las competencias de regatas, entre otras actividades, que configuraron un paisaje suburbano que articulaba el entorno natural con las prácticas urbanas de los sectores privilegiados de la sociedad porteña. Muchas de estas crónicas ponderaban la facilidad de acceso a través del ferrocarril que en un tiempo corto los trasladaba de la vida urbana al contacto con la naturaleza. Con relación a los vehículos particulares el trayecto a través del camino nacional 195, afirmado en algunos de sus tramos y en construcción en otros, se convertía en una aventura que en ocasiones terminaba en accidentes fatales. Las crónicas sobre las prácticas deportivas y recreativas que ofrecía el Tigre, ilustradas en algunas ocasiones con los chalets de fin de semana de las familias de la elite porteña construyeron una imagen que se expandió sobre todo el borde costero norte, a la vez que se amplió el público afluente con el cambio de década. Hacia mediados de los años veinte, Benito Carrasco propuso construir una avenida costanera apta para circulación automotor para unir la Capital con la localidad del Tigre, aprovechando la topografía del terreno y la vinculación con el río y ponderando la popularidad que había adquirido como un lugar de esparcimiento y recreación relativamente cercano a la Capital. En proyecto incorporaba a cada una de las localidades que atravesaba como nuevos puntos de atracción de la ribera norte (Carrasco, Benito J., 1927). De esta forma el propio trayecto de la avenida era propuesto como un paseo posible de realizar cercano a la ciudad.

Si bien este proyecto no se materializó en una avenida costanera, lo consideramos un elemento re-

⁵ (Conicet/ HITEPAC-FAU-UNLP) - agomezpintus@gmail.com

⁶ (IESCT-UNQ/IA-UNSAM) – valeriaana@gmail.com

levante para pensar la imagen construida sobre este territorio, pero también nos interpela sobre los motivos de su no materialización.

Durante la década de 1930, las localidades de Vicente López, Olivos, Anchorena (Martinez), San Isidro y San Fernando fueron ganando popularidad en la sociedad porteña y el Tigre, en particular, llegó a convertirse en una de las localidades de los alrededores de Buenos Aires más concurrida durante los fines de semana al considerarlo un lugar de veraneo por muchas familias. El Automóvil Club (ACA) ofrecía un plano con los caminos de salida de la Capital Federal donde indicaba en cada uno su destino, enumeraba todos los pueblos que atravesaba y los tipos de caminos (ACA, 1931). La guía Azul promocionaba al Tigre como lugar cercano y accesible informando sobre “...los numerosísimos trenes que hacen el servicio desde Bs. As en 40-60 minutos por las dos líneas del F.C.C.A.” (Guía Azul, 1932). Las décadas de 1940 y 1950 marcaron una nueva etapa, las guías turísticas Peuser apelaban a los automovilistas y/o a los usuarios de automotores (automóviles y transportes colectivos). Los interpelaba a observar la red caminera de los alrededores de Buenos Aires para conocer y disfrutar propuestas en contacto con la naturaleza muy cercanas a la ciudad. La propuesta del ramal Tigre del acceso Norte sumó una nueva conexión, a pesar de estar ubicada a unas 20/25 cuadras hacia el oeste, ofreció un espacio exclusivo para los automotores, para el uso de la velocidad y de vinculación directa desde la Capital Federal que evitaba el tránsito local (Caminos, 1952).

La promoción de nuevas vías de circulación que posibilitaban el rápido y seguro acceso hacia las localidades costeras de la rivera norte como destinos del turismo relámpago, sumadas a las mejoras de las existentes, ampliaron al público afluente pero también posibilitaron consolidarlos como espacios residenciales suburbanos cercanos a la ciudad. Proceso que se espeja con la expansión de los barrios porteños hacia el límite terrestre marcado por la avenida General Paz durante las décadas de 1920 y 1930.

Palabras clave: Gran Buenos Aires – Infraestructuras de movilidad – Expansión - Turismo

LA GESTIÓN MUNICIPAL DEL TURISMO: LA FORTALEZA DE LOS TERRITORIOS PARA EL DESARROLLO LOCAL

Beatriz Dillon⁷;
Melisa Sylvia Fajardo;
Mónica Andrea Salvador;
Micaela Anahí Herlein;
Lucas Eduardo Oliva⁸

La Geografía del Turismo permite una visión integrada de la práctica turística a partir de considerar al espacio geográfico y sus dimensiones analíticas (lugar, territorialidades, región, paisaje) como componentes claves en la construcción y la práctica social del turismo. Se parte de la base de que el estudio del turismo debe, necesariamente, aportar una mirada multidisciplinar y que la Geografía, tiene un rol preponderante en ello⁹

La provincia de La Pampa, ubicada en el centro del país, goza de una posición estratégica en el marco de la movilidad turística nacional. Sin embargo, esta ventaja no ha sido tenida en cuenta para el desarrollo de la actividad turística la que se ha desarrollado como una actividad secundaria¹⁰ restándose importancia a los recursos y atractivos turísticos que posee.

Desde el punto de vista del paisaje observable, se presenta en apariencia homogéneo frente la visión tradicional del consumo del espacio turístico, pero su originalidad se vincula con las nuevas demandas del turismo rural. De allí que su potencialidad está basada en la originalidad con que los atractivos y productos deben ofrecerse. De esta manera, el acervo cultural, el turismo rural, el turismo aventura, entre otros, constituyen elementos destacados a la hora de promover acciones que tiendan a estimular el desarrollo local en los municipios de La Pampa. Tal como plantea Roberto Bustos Cara, el turismo actual plantea alternativas que van más allá de admirar un paisaje o disfrutar de una buena hotelería. Lo cotidiano y lo local aparecen como ingredientes sustanciales para nuevos consumos turísticos.¹¹

Esta línea de investigación tiene como objetivo analizar el rol de los municipios en el desarrollo turístico de La Pampa. Esboza los avances realizados a partir del rastreo teórico metodológico que intenta identificar el estado de la gestión y acciones de los municipios pampeanos en el desarrollo de la actividad turística como alternativa para el desarrollo local asumiendo, para ello, un rol protagónico. Teóricamente se enmarca en las posturas que incluyen a los territorios como componentes de primer orden en el desarrollo del turismo como actividad económica así como las prioridades, funciones y atribuciones que desarrollan para construir un modelo de gestión sustentable que, a la vez que valore sus recursos procure el crecimiento económico de la comunidad.

En el marco de múltiples territorialidades, los municipios presentan diversas manifestaciones espa-

⁷ Instituto de Geografía, Facultad de Ciencias Humanas de la Universidad Nacional de La Pampa.

⁸ dillonbeatriz@gmail.com; Melisa.fajardod@gmail.com; monicasalvador@live.com.ar; micaherlein@gmail.com; lucaseoliva@hotmail.com

⁹ Dillon, B. (2018). Turismo de estancias en La Pampa. Una alternativa de sustentabilidad. En XII Jornadas de Investigación en Geografía. Facultad de Humanidades y Ciencias de la Universidad Nacional del Litoral, 4 y 5 octubre de 2018.

¹⁰ Steffanazzi Arze, Ana F. (2010). Pueblos Pampeanos: Planificación estratégica de destinos con potencialidades para poner en valor turístico en La Pampa, Argentina”. Tesis de Maestría. Universidad Internacional de Andalucía.

¹¹ Bustos Cara, R. (1998). Espacio-tiempo y territorio. En Bulnes, M. y Bustos Cara, R. (comp.) Estudios regionales interdisciplinarios. Bahía Blanca: Ediuns, pp. 67-83.

ciales que se expresan en paisajes socioculturales y naturales, tanto en ámbitos urbanos como rurales. Asimismo, y en el marco de la integralidad regional del turismo pueden ser articulados regionalmente para generar circuitos turísticos de gestión compartida.

En La Pampa, a partir de la sanción de la Ley N° 3092/2018 que declara al Turismo de interés provincial como actividad socioeconómica, estratégica y esencial para el desarrollo integrado del territorio de La Pampa, resulta de interés poder observar el rol que asumen los municipios en el marco de las complejidades actuales y como agentes de desarrollo a nivel local y portadores de herramientas y atribuciones para desarrollar e intervenir en la actividad turística. Ahora bien, para que el incremento experimentado tenga un buen funcionamiento, se requiere inevitablemente poder generar procesos de desarrollo y planificación local, apreciando la relevancia que cumplen los municipios como actores claves en la gestión local del turismo y en la generación de procesos de adaptación a las nuevas exigencias de la actividad propiciando la participación activa de las comunidades locales.

Se trata de una investigación en desarrollo, en proceso de construir teorías que, a la vez que retomen las producciones existentes contengan las particularidades locales presentes en el proceso de organización de la gestión, planificación, sinergias y acciones locales. Metodológicamente adopta lineamientos cuali-cuantitativos. Se realizó, mediante una encuesta

semiestructurada, el relevamiento de la gestión de la totalidad de municipios (66) y comisiones de fomento (13) de La Pampa. La organización y gestión municipal del turismo es la clave para que, en lugares emergentes como La Pampa, se puedan encauzar y consolidar tipologías turísticas que tiendan al desarrollo local. Algunas de las líneas de análisis son la identificación de atractivos, el desarrollo de productos; la protección ambiental; la revalorización de los patrimonios; la conciencia turística; el marketing y la promoción; la formación de recursos humanos; las inversiones públicas y privadas todo ello en el marco de una planificación prospectiva.

Del análisis preliminar de la encuestas se advierten una multiplicidad de situaciones y recursos así como la necesidad de capacitación y asesoramiento que reclaman los municipios a la hora de enmarcarse en la Ley provincial.

Se espera con este trabajo contribuir y construir en conjunto las herramientas que permitan a los municipios tener al turismo como parte de la política de la gestión eficaz y eficiente y visualizar sus ventajas a la hora de la generación de empleos y revalorización de los lugares.

Palabras clave: turismo, gestión municipal, desarrollo local, dificultades

A (RE) PRODUÇÃO DE LUGARES TURÍSTICOS EM PETRÓPOLIS-RJ: UMA REFLEXÃO SOBRE A CENTRALIDADE TERRITORIAL.

Camila de Cássia Tavares Pereira¹²

A atividade turística é um importante fator para a (re) produção de territórios, o que influencia diretamente o planejamento e a gestão do território turístico. Os Territórios são espaços dotados de significados que podem ser reproduzidos no espaço em novas perspectivas que podem gerar muitas territorialidades, pensando na atividade turística como uma dessas novas possibilidades de transformação, obtém-se o conceito de Turistificação ao transformar esses espaços em produtos turísticos, para além dessa análise vai se observar o quanto a centralidade em Petrópolis pode influenciar seus pontos turísticos, pois a quantidade de turistas que frequentam esses espaços tende a ser maior pela facilidade do deslocamento e pelo incentivo ao turista a visitar principalmente os lugares centrais.

Petrópolis- RJ é uma cidade do interior do Estado do Rio de Janeiro e está localizada no território brasileiro, a história da colonização do país reflete na (re) produção de lugares turísticos devido o contexto histórico em que a presença da família real originou o processo de construção da cidade, o que acabou derivando em um intenso processo de atividade turística no cenário contemporâneo.

As rugosidades do período em que a família real esteve no então território Fazenda do Córrego Seco, estão presentes até hoje na cidade, o que contribui para a mesma ser um exacerbado destino para os muitos apreciadores da história e cultura brasileira.

E é a partir dessas rugosidades que espera-se analisar o impacto que a centralidade influi sobre o território e principalmente sobre os lugares turísticos, pois a atividade turística tem o potencial de (re) configurar o território, assim como produzir territorialidades, organizar e investir nos seus serviços em detrimento ao bem estar dos turistas.

Esse campo de estudo é defendido pela Geografia do Turismo, que analisa as transformações no espaço através do turismo. O turismo é um dos fenômenos mais dinâmicos e complexos da sociedade, com forte incidência na produção, transformação e organização do território. Nos últimos anos a temática do turismo vem atraindo pesquisadores das mais distintas formações. Atualmente, geógrafos e outros pesquisadores têm reconhecido a relevância da abordagem do turismo dentro de uma perspectiva científica (SILVEIRA, 2002).

Ao se analisar a atividade turística como um produto que pode produzir territorialidades, deve-se compreender as relações de poder que envolvem essa perspectiva. Raffestin (1993), afirma que o território se forma a partir do espaço, sendo o resultado de uma ação conduzida por um ator sintagmático em qualquer nível. Ao se apropriar do espaço, concreta ou abstratamente, o ator estabelece relações de poder e nesta fluidez territorializa o espaço onde se projetaram suas ações.

Seguindo essa lógica têm-se o pensamento de Souza (1995) onde o território é abordado como um espaço definido e delimitado por e a partir de relações de poder.

É perceptivo a valorização de alguns pontos turísticos centrais em Petrópolis, em detrimento aos outros que estão mais longínquos, pois a centralidade do Território influencia na facilidade do deslocamento, na concentração de serviços necessários ao turista, nos roteiros turísticos dentre outros modelos de produtos derivados da atividade turística.

¹² Universidade Federal do Rio de Janeiro – UFRJ Camillatavares@ufrj.br

Fontoura e Andrade (2008) relatam que o turismo enquanto fenômeno socioespacial se apropria de trechos do espaço, cria territórios e move territorialidades, em um conjunto de recursos naturais e culturais que incita o fluxo de pessoas até ele.

Enquanto território da antiga Fazenda do Córrego Seco, existia a residência de veraneio de D. Pedro I (Museu Imperial), a Igreja Matriz construída a pedido da Princesa Isabel (Catedral São Pedro de Alcântara), a casa onde Santos Dummont morou (Museu Casa de Santos Dummont) e o Palácio de Cristal que foi um presente dado a Princesa para cultivar as suas hortaliças. E é a partir desses espaços que a cidade de Petrópolis foi construída, com elementos do século XIX que permanecem até hoje na composição arquitetônica.

Compreendemos que a construção da cidade originou-se através da influência da família real e do projeto que o engenheiro Major Julio Frederico Koeler desenhou para o crescimento urbano enquanto cidade, sendo considerada uma das primeiras cidades brasileiras a fazer um planejamento urbano.

Analisando o crescimento de Petrópolis, observamos que o centro se deu a partir dos principais elementos culturais do contexto da família real no século XIX, o que influenciou todo o processo de ocupação urbana posterior, assim observa-se que a centralidade do território foi construída a partir dos pontos turísticos. Porém a atividade turística da cidade não se resume aos pontos turísticos já citados, em todo o Território de Petrópolis observa-se rugosidades, é claro que o centro histórico que por sinal é tombado pelo IPHAN (Instituto do Patrimônio Histórico e Artístico Nacional) é a área mais valorizada e visitada tanto do ponto de vista do deslocamento como da oferta de serviços.

No entanto a cidade ainda conta com o Parque Nacional da Serra dos Órgãos, o Palácio Quitandinha, Trono de Fátima, Cachoeira da Macumba, Museu de Cera, Museu da Cervejaria Bohemia, Parque Municipal de Itaipava, dentre outros elementos turísticos que contam com roteiros disponíveis para o turista, porém em menor divulgação pelos órgãos responsáveis pela gestão da atividade turística.

Petrópolis é uma cidade que mantém fortes laços com o turismo, desde os aspectos históricos aos naturais, possui variedade nos serviços e recursos destinados aos turistas. Observa-se que o ponto da centralidade urbana influencia a maior valorização aos pontos turísticos que estão localizados nos centros, o que aumenta o número do fluxo de visitantes assim como influencia diretamente no planejamento turístico.

Palavras-chave: Territorialidades, Pontos turísticos, Petrópolis.

“ESTO NO ES UNA EXCURSIÓN, ES UNA EXPERIENCIA”. PRÁCTICAS, ATRACTIVOS Y LUGARES DEL TURISMO OVNI EN LA ZONA URITORCO (CÓRDOBA, ARGENTINA)

Fabián Claudio Flores¹³

Las formas que adoptan las modalidades turísticas parecen ser cada vez más diversas y novedosas. El crecimiento de los “turismo de nicho” y la búsqueda de experiencias turísticas “alternativas” parecen ir copando lugares y sitios que, con anterioridad, se sostenían en formas más convencionales de explotación turística.

En lo que respecta a los vínculos entre las prácticas turísticas y las dimensiones religiosas (o sagradas) –también– se ha ampliado el horizonte hacia formas menos usuales y mucho más disidentes respecto de las presentes en los esquemas convencionales del turismo religioso. Concerniente a estas morfologías peculiares (y muy diversas, por cierto), hemos denominado heterodoxias turísticas de lo sagrado a “todo un complejo universo de prácticas que se sitúa en los márgenes de lo religioso (o lo sagrado en un sentido más amplio)” (Flores, Cáceres, 2019: 5) y que median con la búsqueda de sujetos movilizados que construyen a los lugares como sitios turísticos (y sagrados a la vez), independientemente que estos se hayan conformado con atractivos legitimados o no.

El artículo analiza una modalidad de turismo heterodoxa y liminal vinculada al turismo ovni: las experiencias de contactismo en determinados lugares sagrados de la Zona Uritorco de la provincia de Córdoba (Argentina). En este sentido, las particularidades de su desarrollo, los discursos espaciales que se ponen en escena, las prácticas que se despliegan y las experiencias de lxs que las llevan a cabo se sitúan en una zona intersticial entre lo turístico y lo sagrado.

Metodológicamente, desde un abordaje de la geografía cultural, la estrategia cualitativa con trabajo de campo, observación participante y entrevistas informales y formales a un conjunto de actores/sujetos involucrados se complementó con el análisis visual de materiales de promoción, folletería y páginas web.

¹³ CONICET-UNLu. Email: liccflores@hotmail.com

PROBLEMAS Y CONFLICTOS EN LA GESTIÓN DEL TURISMO. CO-CONSTRUCCIÓN DE TERRITORIOS TURÍSTICOS POSIBLES (LAVALLEJA, URUGUAY)

Fabrizio Gliemmo Mansanta¹⁴

La investigación se orientó a profundizar el análisis sobre la valorización turística del territorio, a través de aprendizajes y reflexiones aplicadas a un destino turístico concreto en el departamento de Lavalleja (República Oriental del Uruguay). En él se localizan tres ofertas turísticas emblemáticas que se seleccionaron como casos de estudio: el “Parque de Vacaciones UTE-ANTEL”, el “Complejo Arequita” y la “Villa Serrana”. Estos se inscriben en un contexto turístico más amplio reconocido como la región de sierras más importante, por su valor natural y ecosistémico, lo que se expresa en el hecho de que la ciudad de Minas, capital departamental, sea conocida como la “capital de las sierras” del Uruguay. Para el desarrollo de la presente investigación se partió de un abordaje integral de las dimensiones territoriales y espaciales de la práctica turística en relación con la articulación de saberes de los actores y sujetos, incorporando diferentes dimensiones de la sostenibilidad (social, política, económica y ambiental), para luego llegar a indagar sobre tres lugares en particular.

El estudio parte de la indagación de los modelos de organización del espacio turístico (históricos y actuales) en relación con el tipo de turismo (modalidades) y las dimensiones de sostenibilidad (presentes y futuras).

En suma, la investigación se enmarca en un proyecto institucional más amplio, iniciado en 2009 con la firma de un convenio de cooperación científico institucional entre la Intendencia Departamental de Lavalleja (IDL), por un lado, y la Universidad Nacional de La Plata (UNLP) a través del Equipo TAG Territorios Posibles. Desde entonces se impulsan iniciativas territoriales–turísticas en el departamento, en el ámbito del Observatorio de Inteligencia y Desarrollo Territorial (OIDTe).

Por su parte, en el marco teórico- conceptual se abordan las relaciones existentes entre territorio, valorización turística, gestión y desarrollo sostenible; a partir de allí se ahondaron en las diversas dimensiones que componen el territorio turístico de Lavalleja, fundamentalmente en la profundidad del análisis de casos.

Desde el inicio de la indagación se formularon diferentes preguntas de investigación referidas al proceso de valorización turística, los problemas y conflictos derivados, así como también el rol de los actores en el territorio y sus percepciones.

En relación con el objetivo, se propuso: Analizar procesos de valorización turística del territorio en relación con los preceptos del turismo sostenible, el caso del departamento Lavalleja (República Oriental del Uruguay) en el período 2009 – 2015. Para luego, reconocer problemas y conflictos territoriales en el departamento en relación con los usos del suelo y apropiación del espacio.

Se recurrió, fundamentalmente, a métodos cualitativos de producción y análisis de datos, recabados tanto de fuentes secundarias como primarias (éstas a través de entrevistas a informantes clave y en profundidad). Igualmente, se apeló al análisis de fuentes de datos cuantitativos secundarios, como asimismo de documentos oficiales y material de divulgación turística, la interpretación de textos se realizó mediante técnicas de análisis de contenidos cualitativo.

¹⁴ Prof. Lic. En Geografía. Profesor Adjunto en la Facultad de Ciencias Económicas (FCE) Universidad Nacional de La Plata (UNLP). Instituto de Investigaciones en Turismo (IIT – FCE). Contacto: fabrizio.gliemmo@econo.unlp.edu.ar

Al mismo tiempo, se trata de un estudio del tipo explicativo; estos buscan encontrar las razones o causas que provocan ciertos fenómenos; por esta vía se proporciona un entendimiento del fenómeno a que hace referencia (Hernández Sampieri, 2014).

A su vez, se realizó una triangulación de datos obtenidos a partir de tres fuentes mencionadas en la metodología: por un lado, las entrevistas realizadas a referentes locales; por otro, las fuentes bibliográficas y documentos consultados; y finalmente, la recolección y procesamiento de documentos y elaboración de conclusiones de los talleres del Observatorio de Inteligencia y Desarrollo Territorial - Lavalleja

En el trabajo se describen los problemas y conflictos reflejados por los actores locales según las diferentes dimensiones de sostenibilidad. En primer término, la descripción de los problemas identificados. En segundo orden, las causas y restricciones de estos, luego se analizan algunos objetivos en relación con su abordaje y gestión del turismo a nivel local.

A partir del análisis resultante de dicho proceso, uno de los puntos a destacar es la relación entre la capacidad de gestión pública y privada de generar condiciones propicias para transformar a Lavalleja y sus múltiples destinos, tanto naturales como culturales, en un destino turístico sostenible. Del mismo modo, que pueda proyectarse hacia un desarrollo a escala humana genuino y respetando la idiosincrasia local.

Conviene subrayar que, a la luz del trabajo realizado, se pudo diferenciar el “problema ambiental” del “conflicto ambiental”, ya que por ejemplo como en el caso de la “Pérdida de calidad paisajística”, cuya consecuencia es la alteración del paisaje serrano, reflejado por diferentes actores como un problema ambiental en el departamento, no es percibido unánimemente como tal. En efecto, surge un conflicto, dado que la comunidad en general no posee una visibilización y emergencia de un problema. En suma, para la totalidad del territorio departamental se identificaron 10 problemas y conflictos relacionados con el área físico-natural (sostenibilidad ecológica); 7 para Social-cultural (sostenibilidad social); 7 económico-financiero (sostenibilidad económica) y, por último, 12 para gestión-planificación (sostenibilidad política). A su vez, se identificaron 13, 8, 8 y 8, respectivamente par cada una de ellas causas y restricciones según área y dimensión de sostenibilidad.

Palabras clave: Territorio, Turismo, Problemas, Gestión, Sostenibilidad

EL PLAN ESTRATÉGICO Y SUS DISPOSITIVOS TURÍSTICOS. EL CASO DE LA “PUESTA EN VALOR” DEL MAR DEL PLATA (2004-2013)

Felipe Luis Garcia¹⁵

La ponencia se centrará en las transformaciones que promovió el primer Plan Estratégico de Mar del Plata (2004-2013) a través de sus dispositivos turísticos. De esta forma, se interpretará las redes sociotécnicas y los imaginarios urbanos que producen performativamente la ciudad. Esta constante producción de la misma, se concibe tanto en el flujo de imágenes, como así también, en las relaciones prácticas y la experiencia urbana concreta. Por tal razón, el trabajo intentará visualizar el proceso de revitalización urbana, reposicionamiento turístico y “puesta en valor” de la ciudad, que se pudo evidenciar post crisis del 2001 a través de su matriz de diagnóstico y producción de ciudad. Haciendo hincapié en la reconstitución de la ciudad cabecera del Partido de General Pueyrredón mediante la incorporación de patrones de consumo globales y el aprovechamiento de las condiciones político-económicas que emergieron a principios del siglo XXI. De esta manera, se ahondarán los diversos entramados socioculturales, simbólico-imaginarios y técnicos que permiten disponer de la ciudad como un objeto de consumo con valor exhibitivo ponderando ciertas lógicas museísticas que aparecen en todo proceso de revalorización de la ciudad en su conjunto. Por ende, se buscará indagar acerca de la mutación en la configuración de la Mar del Plata reciente en relación con su imagen, sus edificios patrimoniales, sus recorridos estandarizados y sus prácticas urbanas que la enmarcaron –una vez más– como el sitio turístico bonaerense y argentino por antonomasia.

Palabras clave: Dispositivos turísticos; “puesta en valor”; revitalización urbana; sitio turístico

¹⁵ Magíster en Comunicación y Cultura por la Universidad de Buenos Aires, Licenciado en Sociología por la Universidad Nacional de Mar del Plata y Becario Interno Doctoral de Conicet (2018-2023). E-mail: felipe.roman2150@gmail.com

LA CASA RODANTE PARA EL TURISTA. FORMAS DE MOVILIDAD EN ARGENTINA 1920-1940

Kaczan Gisela Paola¹⁶

Las prácticas de turismo en clave histórica dan la posibilidad de estudiar numerosos aspectos de la cultura, entre ellos, las representaciones efectuadas sobre el territorio, las formas de movilidad que permiten recorrerlo, conocerlo y desarrollar actividades de descanso y recreación. Es así que en este trabajo se presenta un primer estudio exploratorio –en el marco de un trabajo más amplio– sobre el ingreso de las casas rodantes en la cultura argentina como un invento que aspira a emular un confortable hogar ambulante y remolcable en automóvil, para satisfacer experiencias al aire libre.

La emergencia de este objeto deviene en un contexto de procesos transformadores sobre la democratización del turismo nacional que se inicia entre las décadas de 1920 y 1940 promocionada con énfasis y difundida por diferentes medios de extendido alcance social, tanto gubernamentales como privados. Entre los objetivos propuestos, se busca alcanzar el reconocimiento de los móviles que condujeron al diseño de estos inventos, identificar sus antecedentes, analizar algunas de sus características tipológico-tecnológicas, interpretar el valor simbólico y significativo en la cultura del viaje.

Para ello, en una primera parte se dará un panorama sobre las prácticas de turismo en Argentina en las primeras décadas del siglo XX. En una segunda parte se avanzará sobre la tendencia a favor del aire libre y con ello, el uso del automóvil como medio para lograr las experiencias. No se puede obviar que el referente provino de la cultura norteamericana. Hacia 1920, las primeras experiencias no tuvieron ni planes ni destinos, por lo que se empacaba el equipo básico para pasar la noche a un lado de la carretera, tal vez en el borde de un campo y allí se desplegaban las carpas. Esto llevó a la creación de los campamentos de automóviles propiamente dichos. Algunos incorporaron diferentes servicios como lugares para ducharse, cocinar, lavar la ropa, aprovisionarse de comestibles y estructuras más permanentes, evitando la necesidad de llevar carpas. Al mismo tiempo comenzaron a pensarse nuevas formas de transportar aquello que no cabía en los vehículos y a diseñarse remolques y portaequipajes, lo que habría dado lugar a las primeras autocaravanas.

Un proceso análogo se dio en Argentina. Una de las primeras referencias hacia 1919 ilustra las carpas para adosar contiguas al automóvil y algunos de los implementos para lograr un turismo confortable, como las cocinas de campaña, elementos desplegables, flexibles y transportables que ocupaba poco espacio de guardado cuando estaban desarmados.

La revisión de fuentes permite inferir que al inicio de 1930 el “camping” ya estaba definitivamente incorporado a las costumbres argentinas, aunque no tenía toda la aceptación que tenía en otros países. El “camping” era una expresión que aludía, más bien a pasar el día disfrutando de la vida al aire libre, con ciertas restricciones que lo reducían a un término que rara vez pasaba la noche.

Desde este marco se abordará el análisis de los “trailers” y casas rodantes, entendiendo que por un lado, conjugaban movilidades por el territorio y percepciones de la naturaleza particulares. En un sentido romántico e idealizado, se dan las conexiones con el paisaje y su percepción a través de los sentidos, las posibilidades de observación y contacto, las expectativas de descubrimiento de lo inesperado y los desafíos personales. Irse lejos de las rutinas, respirar aire fresco, contemplar la vida silvestre

¹⁶ CONICET, FAUD-UNMdP, gisela.kaczan@gmail.com

de cerca y vivir de manera un poco simple, mientras se equilibra el organismo, y se aprovechaban las consecuencias saludables, higiénicas y espirituales. Por otro lado, este tipo de vehículo conllevaba una dimensión del habitar privada y moderna. La vida errante no se apartaba del todo del confort y la intimidad de lo cotidiano, convenía con el universo de la domesticidad, en sintonía con ciertas prestaciones que la vivienda adoptaba, en donde la familia nuclear tenía centralidad. Es así que la aparición de las casas rodantes comenzó a incluirse en la cultura argentina como “una expresión del siglo” “elegantes y modernos elementos de turismo” que permitían combinar las expectativas personales de vida en la naturaleza sin dejar de lado las necesidades de confort para disfrutar de la experiencia en el territorio argentino que se democratizaba cada vez más.

Dada la escasa sistematización de fuentes y documentos que den cuenta de la incorporación de este objeto en la cultura de viaje en Argentina, los primeros registros se iniciaron a partir de la Revista del Touring Club Argentino y del Automóvil Club Argentino, dos instituciones que tuvieron por objeto difundir el conocimiento geográfico del país, estimular el turismo y el desarrollo de la vialidad y de los medios de transporte en general. Las notas periodísticas, los avisos publicitarios y las imágenes de esta revista han sido complementadas con otros medios gráficos nacionales e internacionales como la revista del Automóvil Club Argentino, Caras y Caretas, Revista El Hogar Edición especial Turismo, Viva Cien Años, Mecánica Popular, y con fotografías de archivos públicos y colecciones de imágenes digitales. De estos últimos hay una enorme variedad, dado el interés, sobre todo estadounidense, de preservar el conocimiento de objetos, prácticas y costumbres del pasado vinculadas con las casas rodantes. A partir de este material, se referirán cuestiones metodológicas de carácter cualitativo para interpretar la información escrita y las imágenes visuales.

Se entiende que esta perspectiva permite aportar una mirada novedosa a las relaciones entre turismo e historia, formas de movilidad y ocio, viajeros y representaciones sociales.

TRANSFORMACIONES TERRITORIALES ÁREA FUNDACIONAL MAR DEL PLATA. DE LA VILLA VERANIEGA A LA CIUDAD MODERNA

Graciela Benseny¹⁷

En 1874 se funda Mar del Plata, a partir de un poblado preexistente originado por la instalación de un saladero. La actividad industrial requería un puerto, que encuentra las condiciones naturales necesarias al abrigo de una costa alta y dura, producto de las estribaciones de las sierras del Sistema de Tandilia, con descenso hacia el mar, aflorando en las rocas Punta Iglesia (Loma Santa Cecilia), y la presencia de un curso de agua dulce (Arroyo Las Chacras), indispensable para las tareas de faena del ganado y elaboración del tasajo.

A pocos años de su fundación, Pedro Luro (1877) intenta dinamizar el saladero, luego comienza una nueva actividad comercial vinculada con el turismo. Invierte en la construcción del Bristol Hotel (1888) y gestiona la prolongación de las vías férreas desde Buenos Aires (1886). El pequeño poblado se transforma en una villa balnearia que replica modelos de urbanización de ciudades europeas localizadas sobre las costas del Mar Cantábrico (Biarritz, San Sebastián), basados en la presencia de un paseo marítimo (rambla-malecón), alojamiento de prestigio en la primera línea litoral e instalaciones recreativas (casino, hipódromo, entre otras). Años más tarde, se transforma en ciudad y en el principal destino de sol y playa de Argentina.

Desde la Geografía del Turismo, rama de las Ciencias de la Tierra abocada al estudio de las relaciones entre el espacio y las actividades turísticas, considerando los factores que intervienen en el proceso de transformación territorial para la producción de lugares turísticos, se analiza la evolución de la zona costera del área fundacional de Mar del Plata (comprendida entre las avenidas Colón, Independencia, Libertad y borde marítimo) y las transformaciones territoriales originadas en la conformación urbana de la ciudad. Se realiza un estudio descriptivo y exploratorio, basado en el método geo-histórico, definiendo diferentes etapas de evolución del territorio litoral turístico, en base a la propuesta de Mesplier (2000) identificando una fase pionera, seguida del inicio del turismo de masas, y la explosión contemporánea; indagando en cada momento: lugares, obras y actores responsables de la transformación de la zona costera del área fundacional. Se realizan entrevistas a informantes calificados y consultan fuentes bibliográficas, gráficas, cartográficas, documentales y virtuales. La ponencia constituye un informe de avance de la investigación “Turismo y Territorio. Aportes y reflexiones para el desarrollo de destinos costeros”, que está desarrollando el grupo Turismo y Territorio Espacios Naturales y Culturales de la Universidad Nacional de Mar del Plata.

En la fase pionera el acondicionamiento de la zona costera del área fundacional responde a una demanda elitista que requiere grandes instalaciones y servicios de animación, situados en un entorno que privilegia la contemplación del mar y su uso recreativo. El clima benéfico, el paisaje costero atractivo y el auge de la talasoterapia durante el siglo XIX, constituyen los factores que determinan la localización lineal del modelo de desarrollo del turismo litoral. Las bellezas naturales del lugar se conocen en Buenos Aires y atraen a la oligarquía porteña en busca de un nuevo lugar para apropiarse, transformarlo y adaptarlo a sus necesidades, recreando su forma de vida en la temporada estival. Se

¹⁷ Universidad Nacional de Mar del Plata, Facultad de Ciencias Económicas y Sociales, Centro de Investigaciones Económicas y Sociales. gracielabenseny@gmail.com

construye la primera rambla (1890), a la cual suceden otras dos (de madera), hasta llegar a la Rambla Bristol (1912 de mampostería), lugar elegido para mostrarse y ser visto, cumpliendo una función social relevante en la vida del balneario (Lagrange, 1993).

La década de los años treinta evidencia rupturas en el turismo elitista y lentamente desde el Estado se perfila una política y realizan obras para fomentar un nuevo tipo de turismo más accesible y con mayor cobertura poblacional. En la economía nacional prevalece el modelo industrial sobre el agro-exportador que origina la presencia de nuevos ricos en los espacios de ocio estivales de la aristocracia porteña (Playa Bristol). Esto conduce a situaciones de fricción, y se crean nuevos espacios con función turística (Playa Grande), localizada al sur del área fundacional.

La pavimentación de la Ruta Nacional N° 2 (1938) y el auge del automóvil permitieron el acceso de una nueva clase social, menos exigente en sus gustos y con un presupuesto más acotado en sus gastos, que requiere comodidades menos ostentosas, haciendo un uso intensivo del espacio. Los beneficios Estado Benefactor (1945) aguinaldo y vacaciones pagas, y el fomento del turismo social, respaldado por Plan Mercante (Usted paga el pasaje y el gobierno el hospedaje) promueven viajes de trabajadores alojados en colonias de vacaciones estatales. Comienza la segunda fase caracterizada por un turismo de masas, donde glamorosos hoteles (Royal, Tourbillón, Riviera) sinónimo del prestigio y poder económico de sus antaños huéspedes, ahora deteriorados y abandonados, son vendidos a los sindicatos y gremios.

La ciudad crece explosivamente en altura, densificándose en el territorio litoral del área fundacional; se expande en forma desorganizada, profundizando problemas urbanos relacionados con la infraestructura de base, sin el amparo de una planificación. Las antiguas residencias o villas veraniegas son reemplazadas por altas torres de cemento, proponiendo una nueva forma de alojamiento (segunda residencia) en departamentos con escasa superficie, destinados para una población veraniega. El flujo turístico en temporada pasa de 275.000 turistas (1945) a 3.249.950 (1975), y la población residente pasa de 114.729 habitantes (1947) a 308.720 (1970) y 414.700 (1980).

Mar del Plata se populariza y en el imaginario colectivo de la población es el lugar ideal para vivir. La población temporaria se transforma en permanente, la mancha urbana crece y en la periferia se impone el uso residencial sobre el productivo. El destino turístico se masifica, alcanzando su madurez; ofreciendo un producto turístico homogéneo y estandarizado, basado en el uso masivo de la playa, el espectáculo y gastronomía de escasa elaboración. La Playa Bristol pierde su último resplandor lujoso y se populariza para abrigar a los nuevos contingentes turísticos, que lejos de buscar su reconocimiento entre pares se conforman con conocer los lugares antes inalcanzables para ellos.

A fines del siglo XX se postula una nueva ciudad turística que lucha por recuperar la demanda elitista perdida y reposicionarse en el mercado turístico nacional e internacional, a través de importantes obras (hoteles 5 estrellas y complejos de balnearios con playas privadas), financiadas por diferentes grupos inversores (nacionales/internacionales). En 2008 el gobierno provincial aporta a la ciudad fondos para remodelar el paseo costanero, antiguo escenario elitista del área fundacional abandonado por el paso del tiempo y los cambios en los gustos y preferencias de los visitantes. La zona costera del área fundacional aspira recuperar el sitio de primacía perdido, sufre diferentes transformaciones que demuestran el accionar de los gestores políticos de cada momento de su historia.

Palabras clave: Transformaciones territoriales, Área fundacional, Mar del Plata (Argentina)

UN BALCÓN PRIVILEGIADO SOBRE LA COSTA ATLÁNTICA. DESARROLLO TURÍSTICO SUSTENTABLE DEL PUEBLO BALNEARIO SAN CAYETANO (1969 A LA ACTUALIDAD)

Graciela María Berti¹⁸

Esta obra propone analizar las características del Pueblo Balneario San Cayetano en el distrito del mismo nombre, en el sudeste bonaerense, como se observa en la figura N° 1.



Localidad balnearia, que data del año 1969, que aún no ha sido intervenida por un modelo agresivo con el medio social y natural, donde sería posible pensar y aplicar un turismo sustentable consciente, basado en el desarrollo de la comunidad local, el sector turístico y la conservación del ambiente.

En las políticas turísticas, el desarrollo se ha convertido en el eje central y las autoridades locales las que tienen el rol institucional para la toma de decisiones relativas a aspectos patrimoniales, económicos, sociales, y por tanto las que determinarán si el turismo se desarrollará o simplemente crecerá devorando espacios públicos y privados, haciendo desaparecer los sistemas de valores y tradiciones locales.

San Cayetano posee dos de los elementos fundamentales que conforman un destino turístico, el producto turístico, caracterizado por factores como el patrimonio natural y algunos recursos de capital. Los atractores, que motivan desplazamientos de turistas para la visita y disfrute del balneario. No obstante, presenta dificultades en el tercer elemento, referido a los sistemas de apoyo, que garantizan el bienestar del turista. Aquí muestra vulnerabilidad en el acceso, transporte, comunicaciones, gastronomía, sistema eléctrico y otros. Por eso el objetivo central de la investigación es aportar un diagnóstico del Pueblo Balneario San Cayetano para contribuir en la producción de conocimiento en vista de proyección como destino basado en el desarrollo local y como modelo diferente a las ciudades, villas y localidades turísticas del litoral bonaerense.

Como objetivos particulares:

¹⁸ GESPYT (Grupo Estudio sobre Población y Territorio, Facultad de Humanidades, UNMDP; Instituto de Formación Docente y Técnica N° 65 de San Cayetano, provincia de Buenos Aires. gmberti@hotmail.com

- Analizar la evolución del turismo desde la fundación del Pueblo Balneario San Cayetano hasta la actualidad.
- Identificar los actores sociales directamente involucrados con el desarrollo turístico.
- Distinguir las potencialidades del Balneario Pueblo San Cayetano como oportunidad de desarrollo local y de turismo sustentable.
- Proponer sistemas de apoyo para el desarrollo local y la conservación del ambiente en el Pueblo Balneario San Cayetano.
- Reconocer el valor de las Áreas Naturales del Balneario Pueblo San Cayetano como oportunidad en el aprovechamiento turístico y recreativo.

La finalidad de este aporte se sostiene en la potencialidad de permanencia del lugar en el marco de la sustentabilidad, siendo necesario para ello el logro de rentabilidad, la protección de los recursos y el respeto e involucramiento de la tracción y el que permite que éste se proyecte de manera fiable, coherente, familiar en la mente de turistas y residentes.

Esta investigación basada en un diseño descriptivo y exploratorio del Turismo en el Pueblo Balneario San Cayetano aplica una metodología de naturaleza cualitativa camino apropiado teniendo en cuenta la problemática en cuestión y la que mejor sirve al conocimiento que se pretende lograr. Se establece una línea lógica de trabajo, que es el centro de atención, pero no el exclusivo, teniendo en cuenta que el diagnóstico busca la globalidad. Por ello lo primero es acotar el espacio del diagnóstico, donde se realiza el mismo. Se accede al espacio de estudio, buscando la metodología más adecuada para lograr los objetivos; y luego se relevan la mayoría de los datos posibles para organizarlos y se hace el análisis de los resultados, para abordar las conclusiones de esta obra. Como afirma Mendicoa (2003, p.p. 73) el procedimiento lógico cualitativo parte de la percepción que la realidad nos ofrece, es un proceso inductivo, que implica un esfuerzo de interpretación de la conciencia sensible y es su interés pasar de las realidades factuales a las realidades simbólicas.

Así, “La investigación cualitativa ofrece una comprensión global del problema que se investiga (Rodríguez)” (Rodríguez Gómez, Gil Flores, García Giménez; 1996, p.p. 101). Estudia la realidad en su contexto natural tal como sucede, intentando sacar sentido de, o de interpretar los fenómenos de acuerdo con los significados que tienen en la percepción de la población. También revisa cuáles son las referencias empíricas y permite trabajar la unidad de análisis en este caso el Pueblo Balneario San Cayetano desde 1969 al 2020; período desde su fundación al momento actual.

Los datos cualitativos consisten en la descripción del territorio, características de los turistas, excursionistas y sancayetanenses, comportamientos observables, testimonios de los residentes y turistas sobre sus experiencias, actitudes, creencias y pensamientos. Calidad de vida, infraestructura, desarrollo local y turismo sustentable.

Se utilizan fuentes primarias y secundarias de datos y para asegurar la confiabilidad se recurre a la auditoría interna y externa. Finalmente se realiza el análisis de información y la interpretación que dan sentido a lo investigado.

Es conveniente que se desarrolle una política de conservación del recurso natural paisajístico, ya que sin que fuera el precepto fundacional, la idea de trabajar en vinculación con el ambiente y su protección aparece tempranamente en el discurso de los pioneros del Pueblo Balneario San Cayetano. También proponer elementos claves para el desarrollo local y la conservación del ambiente respondiendo a un turismo sustentable que debe considerar lo económico, lo social y lo ambiental en beneficio de la calidad de vida de los sancayetanenses y de los turistas.

Se espera que el desarrollo y reflexiones de la investigación permitan concientizar en general sobre las necesidades de un nuevo ordenamiento territorial y una planificación ambiental que apunten a un Turismo responsable en el Pueblo Balneario San Cayetano, donde se enfatice no solo en los bienes naturales, culturales o humanos del lugar, sino también en las emociones o los sentimientos que evoca.

Palabras claves: Turismo sustentable, pueblos balnearios, sistemas de apoyo, imaginario turístico, desarrollo local

IMAGENS DE CONTROLE E ESPETÁCULO PROJETOS URBANOS CENTRAIS. A CIDADE DE SALTA, ARGENTINA.

Henrik Capanedo Lopes¹⁹

Este trabalho parte da observação da transformação urbana na cidade de Salta, localizada no norte da Argentina. Estabelecemos uma análise projetual e teórica para reflexionar o processo que as cidades agenciam em relações imbrincadas entre política, turismo e capitalismo para transformar projetos urbanos em grandes negócios (ARANTES, 2021). Como esta cidade está inscrita num roteiro de turismo internacional, e, por conseguinte do mercado internacional capitalista. Se HARVEY (2014) aponta que o empreendedorismo urbano está conectado aos processos de acumulação das cidades, JEUDY (2005) acrescenta que tal processo cria uma exacerbada estetização das cidades. Tal relação é confirmada por (JACQUES, 2009) quando associa tal processo de espetacularização urbana se associa fatalmente ao processo de especulação que acentua as desigualdades na cidade, e por conseguinte, seu engessamento estético e experimental.

O filósofo Guy Debord (1969) diz: “o espetáculo é o capital em tal grau de acumulação que se torna imagem” (ibid, p.30). A relação do espetáculo, tanto da política quanto da imagem, se faz evidente nos grandes projetos urbanos que sempre são justificados pelo progresso, e assim participam competitivamente do mercado internacional de imagens de cidade. Recordando que Walter Benjamin já havia utilizado este termo – espetáculo – ao espectro político pós revolução francesa - Vamos aqui, discutir este processo estético, econômico e político com o conceito de imagens de controle de Patrícia Hills Collins (2009). Tal autora associa este conceito como a forma que o capitalismo segue operando o cativo no povo negro na atualidade, sobretudo as mulheres. Partimos da premissa que, se imagens do espetáculo alienam o vivente, COLLINS (2009) mostra como, imagens controlam as subjetividades dissidente de forma microfísica.

A imagem publicada como proposta de equipamentos urbanos para a cidade de Salta (que é um projeto em pequena escala), é parte do branding da proposta governamental de ocupação de objetos na cidade, é uma criação que possui um certo valor e conteúdo político (DELEUZE, 1979-1990). Por conseguinte, se a sociedade do espetáculo, gera estas imagens imbrincadas entre especulação de ideias, onde a arquitetura se vale pelos valores da cidade (TAFURI, 1975), poderíamos dizer, pela permanência daquilo que se vale, como crença e desejo (TARDE, 2013) do que é ser urbano como germe estrutural do machismo, ou das bases hilemórficas da episteme ocidental.

Expectativa e realidade, entre crenças e desejos que estão relacionadas pelas imagens de controle que espetacularizam os modus operandis que moldam o urbano, e os modus significandi que o segue modulando (SIMONDON, 1958) o urbano que é construído por algo chamado: dinheiro público. A arquitetura que é engendrada por este relacional na operação, por transdução, modulação e organização, como afirmou Simondon (XX) que é realizada por decisões tomadas de um corte da realidade, do prefixo “de” (fora) e da palavra “decidere” (cisão, corte), a decisão é algo fora, inclusive do corte que se faz da realidade. Por si só, alienada de si mesma.

Se o significado é o valor que damos as coisas, o nome que a linguagem incide nos objetos técnicos (SIMONDON, 1958), especulados constantemente pelos processos de dessubjetivação (AGAM-

¹⁹ henrikclopes@gmail.com

BEN, 1996), ou alienação (DEBORD, 1969) do capital através da individuação-transdução (SIMONDON, 1960-1962) de imagens de controle (COLLINS, 2009), sobre a amplificação transdutivas entre o modo de pensar (episteme) e de fazer (decisões políticas, arquitetônicas). Com o conceito de “imagens de controle de Patrícia Hills Collins, que está em processo de individuação no entre ser (modus essendi) e objeto (modus cognoscendi), considerando o ser (ou imagens, ou objetos técnicos) como gênese e não como algo fechado em si, em uma identidade. Analisamos a imagem especulada pela mídia e executada e verificamos certas incongruências formais e técnicas. Nisto há potência para encontrarmos pistas, como se dá uma imagem espetacularizada na cidade.

Tal discursão teórica, que se dá a luz da noção de transdução - imagem de Gilbert Simondon, é base para verificar como estas duas imagens são imbrincadas (entre controle e espetáculo, entre empreendedorismo e estetização, por exemplo). Tal operação investigativa do trabalho oferece também pistas para criar linhas de fugas ao pensamento dialético, dedutivo ou indutivo, que são bases para a episteme hegemônica. E assim, abrir caminhos para que a análise e estudos da cidade possam enriquecer-se da realidade pelas quais passam os viventes da cidade, e suas subjetividades (transindividualidade, para este autor).

Ao analisarmos um micro projeto urbano no centro da cidade de Salta, nos deparamos com incongruências técnicas tais que são úteis para refletirmos como o controle se torna espetacular, mesmo um projeto de equipamento urbano. Analisamos a imagem veiculada pela municipalidade em contraposição com a imagem da obra executada. Nesta análise verificamos inconsistências formais e topológicas que onde pudemos encontrar pistas sobre uma discursão estético-política para compreender a matriz de dominação estética na criação de imagens na cidade. De uma forma esquemática concluimos com uma hipótese, o espetáculo da cidade também está subordinado as mesmas imagens de controle que violam a liberdade de mulheres negras, indígenas, e demais grupos subordinados.

Tais incongruências técnicas, topológicas e estéticas de um pequeno projeto podem, como evidencia, como se este trabalho fosse uma contra-evidência (WEIZMAN, 2017) de um crime que é, repetidamente, operado desde séculos, marcando a visão patriarcal e colonial sobre a episteme os objetos-sujeitos. Tal análise deste microprojeto urbano, por transdução (nem indução, tampouco dedução), evidencia a forma, ou maneira, que os projetos da espetacularização de dão (concretizam) nas cidades. Tais como: processos não participativas, controle estético e alienado, incongruência com o entorno, etc.

Tal alienação está na caixa preta desta operação, onde o conhecimento de arquitetura é repetido por uma série de conhecimentos sem ser questionados (BANHAN, 1999), muito pelo intenso formalismo, como imagens de controle sobre objetos técnicos tal qual como sobre os corpos de mulheres negras, dada a leitura de COLLINS, 2009, neste trabalho. E também, como a própria tecnicidade de tal operação é alienada sobre os mesmos que as criam e parque quem é destinada, sobretudo sobre o discurso-meme de que tais projetos são destinados ao usufruto da população, mas sim, como afirmou Paola Jacques (2009) são para os turistas.

Palabras clave: Imagens de controle; espetacularização, Gilbert Simondon

DEMARCAÇÕES HIDROTERRITORIAIS DO RIO CAPIBARIBE NO INSTAGRAM: O TURISMO E SUAS DIMENSÕES SIMBÓLICAS E PSICOPOLÍTICAS

Jeovane da Silveira Fidelis Querino²⁰

O Instagram é um aplicativo de compartilhamento de imagens, que vem influenciando no contexto global da sociedade, apresentando ferramentas tecnológicas de veiculação de imagens em alcance global, ampliando a visibilidade dos lugares em escala global. O aplicativo vem exercendo visibilidade, em relação a muitos rios e suas margens, bem como traz novas representações de cidades e lugares em suas imagens.

Utiliza-se da análise dos discursos fotográficos dos usuários do Instagram (Bianchi, 2017), tendo como foco, colocar em questão, as implicações desses discursos nas relações de poder simbólico (Bourdieu, 1989/2001), desta maneira, investiga-se as apropriações simbólicas das imagens, intrínsecas ao trecho do rio Capibaribe na cidade do Recife, com isso se analisa como as imagens do Instagram, ao serem apropriadas simbolicamente pelo discurso turístico, mobilizam a estetização do rio.

Desta forma, ao analisar as imagens, que estão na ferramenta de geolocalização (rio Capibaribe) e nas hashtags (#) referentes a este rio, busca-se selecionar, quais são as imagens que promovem discursos publicitários e turísticos, bem como a visibilidade do rio e suas margens, amparados na sedução estética promovida no âmbito do capitalismo artista e transestético (Lipovetsky & Serroy, 2013/2015).

Com isso, ao analisar as relações de poder simbólico entre o rio Capibaribe e os discursos fotográficos do Instagram se utilizará como conceito chave, o de Hidroterritório (Torres, 2007), para analisar as relações de poder, mostrando como o capital ao se utilizar de meios estéticos, pode agir politicamente influenciando a produção de imagens que estetizam partes significativas do rio Capibaribe e suas margens, visando a promoção do turismo, relacionando a estética e com a política (Rancière, 2000/2005). Este trabalho investiga os usos turísticos do rio Capibaribe, analisando estes usos através das imagens e dos discursos fotográficos do Instagram, cabendo investigar se a promoção do capital turístico dentro de um contexto de sociedade da transparência e do controle (Han, 2012/2017), onde as imagens do Instagram se tornam sujeitas a uma psicopolítica (Han, 2013/2018) que controla a veiculação das imagens digitais postadas pelos usuários do aplicativo.

Pretende-se fazer um exame crítico de como os discursos fotográficos produzem apropriações simbólicas do rio Capibaribe, capazes de retroalimentarem imagens do rio no aplicativo, tornando-o ferramenta psicopolítica para aqueles que o utilizam, visando promover pacotes turísticos bastante atrativos do ponto de vista estético, colocando em viés um novo tipo de produção estética.

A produção e consumo de imagens turísticas no Instagram se dar na produção de discursos fotográficos e na apropriação simbólica dos territórios e hidroterritórios, pois são processos que se dão a partir das postagens de imagens por parte de usuários do Instagram que veiculam suas imagens online. O aplicativo usa das curtidas como uma forma de consumo de imagens, o uso das imagens por parte do aplicativo pode promover discursos publicitários e turísticos, bem como pode se utilizar de imagens de outros usuários para promover a atratividade turística, isso ocorre com o rio Capibaribe, estetizando suas margens, mas também seu curso d'água.

²⁰ Estudante de Mestrado no Programa de Pós-Graduação em Geografia na Universidade Federal de Pernambuco (UFPE); Pesquisador no Laboratório de Espaço, Cultura e Política (LECgeo); E-mail: jeovanedasilveira@gmail.com

Vale ressaltar, também, que apesar de vivermos na era no Capitalismo Artista e Transtético (Lipovetsky & Serroy, 2013/2015), o Instagram é uma ferramenta digital multissemiótica, devido aos usos diversos e variados que os usuários fazem, mas ela, também, insere-se no contexto de estetização por parte do Capital, o qual, na atualidade, é atravessado pela concepção de panóptico digital (Han, 2012/2017), produzindo o Controle social numa Sociedade da transparência (Han, 2012/2017), que controla também os Territórios e Hidroterritórios digitalmente.

Sendo assim, o Instagram também atravessado por demarcações hidroterritoriais e territoriais de revalorização estética dos lugares, mas também a promoção de lugares turísticos está intimamente atravessada pelo Capitalismo Artista e Estético, e também a Sociedade da Transparência e do controle, que ao promover a panotização digital dos lugares, transforma-os em territórios inseridos no meio digital e sujeitos a influência política da rede social Instagram.

Desta maneira, este trabalho pretende ampliar a concepção de que o Instagram seria apenas uma mera ferramenta digital que utiliza a estética e a política nos seus discursos fotográficos, para enxergar novos horizontes de atuação do Capitalismo em torno da intencionalidade do uso das imagens digitais, visando apontar a Psicopolítica (que está em posição para, com a ajuda da vigilância digital, ler e controlar os pensamentos; Han, 2013/2018, p. 130) a qual se insere no contexto do Instagram e na produção de demarcações hidroterritoriais no rio Capibaribe.

Entretanto, o aplicativo Instagram que já promove uma Geografia ligada às imagens, também coloca em pauta, o psicopoder que pode definido como: (mais eficiente do que o biopoder na medida em que vigia, controla e influencia o ser humano não de fora, mas a partir de dentro; Han, 2013/2018, p. 134) gerando uma psicopolítica, que é conectada a uma produção estética e simbólica de imagens que promovem o Capital Turístico a nível local e proporciona a ampliação do mercado turístico global de lugares, bem como atua no controle e vigilância digital dos lugares onde o turismo é promovido.

Vale ressaltar que, conforme Cardoso (2018), as imagens das mídias digitais são influenciadas pelo turismo e lazer representado nelas, servindo para entender a atratividade turística nos lugares através da fotografia digital, que por possuir uma função social serve à reprodução do Capital através das imagens.

A fotografia digital do Instagram, que está no contexto psicopolítico global, promove Discursos Fotográficos locais sobre o rio Capibaribe, bem como a mercantilização e promoção do turismo, demarcando hidroterritorialmente o rio através da apropriação simbólica do mesmo e da promoção de uma cultura de consumo e produção de imagens que as insere no panóptico digital (Han, 2012/2017), junto aos pacotes turísticos oferecidos online no Instagram e proporcionando as Demarcações Hidroterritoriais do rio Capibaribe na cidade do Recife.

Assim, as relações de poder simbólico e psicopolítico envolvidas na hidroterritorialidade do rio Capibaribe, visibiliza os interesses político-simbólicos e psicopolíticos no âmbito do Capitalismo Artista e Estético e de uma Sociedade da Transparência e do controle (Han, 2012/2017), através das relações de poder dos discursos fotográficos dos Usuários do Instagram apropriados pelo Capital Turístico.

Palavras-chave: Hidroterritorialidade, Instagram, Poder simbólico, Psicopolítica.

PRODUCCIÓN DE TERRITORIOS TURÍSTICOS: TRAYECTORIAS TERRITORIALES Y ACTORES. ESTUDIO DE CASO EN LA LOCALIDAD DE ACHIRAS (CÓRDOBA)

Lucas Leonardo Pagliaricci²¹

Franco G. Lucero²²

Manuel A. Maffini²³

Objetivo: El presente trabajo propone reconocer la trayectoria territorial de la actividad turística de la localidad de Achiras vinculada a su definición como lugar de destino turístico, con especial énfasis en la expansión del medio construido en el contexto reciente.

Metodológicamente, el análisis se abordó a través de un estudio de caso: producción del territorio turístico en la localidad de Achiras. Se combinaron técnicas cuantitativas y cualitativas que permitieron dar cuenta del proceso de transformación territorial del medio construido y del rol de los actores sociales locales y extralocales en esos procesos. Entre otras cosas, se realizó una revisión bibliográfica, se recopilieron datos censales, se analizaron imágenes satelitales, se realizó trabajo de campo y se realizaron entrevistas semi estructuradas a actores sociales claves y/o calificados.

1º Etapa. Formulación del marco teórico.

En esta instancia se procedió a elaborar el marco teórico, para lo cual se realizó una revisión bibliográfica que permitió la aproximación y abordaje de la temática seleccionada. Dicha elaboración teórica fue constantemente revisada a la luz de los resultados que se fueron obteniendo, quedando sujeta entonces a ampliaciones, cambios y/o modificaciones. Las actividades desarrolladas fueron fundamentalmente: recopilación bibliográfica relativa al tema de investigación; recopilación y análisis de material documental diverso; discusión del marco teórico con directores de la beca e integrantes de proyecto marco.

2º Etapa. Identificación y análisis de atractivos turísticos.

En esta instancia se focalizó en los atractivos turísticos, su proceso de definición y construcción, la evolución de dichos atractivos, su contexto general de valorización como tales, los actores sociales intervinientes en su definición y el grado de consolidación de los mismos. Las actividades a desarrolladas fueron: recopilación y análisis de información periodística; recopilación y análisis de material de oficinas turísticas de la Municipalidad de Achiras y del Gobierno de la Provincia de Córdoba, realización de trabajo de campo tendiente a reconocer dichos atractivos, señalización, infraestructura vinculada, servicios ofrecidos, entre otros; confección y realización de entrevistas a actores clave y/o calificados; elaboración e implementación de encuestas a turistas; construcción de gráficos y producción de cartografía temática.

3ª Etapa. Expansión del medio construido y actores sociales involucrados.

En cuanto a la identificación del proceso de expansión del medio construido ocurrido en la loca-

²¹ Universidad Nacional de Río Cuarto. lucaspagliaricci1005@gmail.com.

²² franco_lucero22@hotmail.com

²³ manuelmaffini@hotmail.com

lidad bajo estudio, se trabajó con imágenes satelitales y sistemas de información geográfica (SIG). Se digitalizaron los perímetros urbanos para el reconocimiento de la evolución de la expansión del medio construido y los diferentes grados de densidad urbana mediante la utilización de imágenes de Google Earth correspondientes a los años 2002, 2007, 2009, 2013 y 2018. Luego, a fin de ajustar lo relevado y reconocer características diferenciales, se realizaron recorridos urbanos y rurales para identificar aquellas áreas destinadas a emprendimientos inmobiliarios turísticos. A su vez, se realizaron entrevistas a actores sociales claves. Se volcó lo estudiado en ambiente SIG para realizar las debidas correlaciones, reconocer las tendencias vinculadas a la expansión del medio construido y elaborar la cartografía temática pertinente.

Los actores sociales involucrados y la emergencia de situaciones de conflictos fueron estudiados a través de la realización de trabajo de campo y entrevistas semiestructuradas a dueños/administradores de complejos de cabañas; autoridades municipales; dueños/empleados de comercios; dueños/administradores de posadas y hoteles; dueños/administradores de inmobiliarias, entre otros.

4ta Etapa. Análisis de los procesos de transformación territorial estudiados tendientes a la construcción de un territorio turístico.

En esta etapa se correlacionó todo lo trabajado anteriormente, con el fin de reflexionar y discutir, junto a los directores de beca y los miembros del equipo de investigación, los procesos de transformación territorial, sustentados en su trayectoria territorial, de la localidad de Achiras, con vistas a su posterior articulación con otros estudios de casos realizados en el proyecto de investigación en el que este se enmarcó.

Se lograron identificar una serie de atractivos en la localidad, y se reconoció su grado de consolidación. A su vez, se conocieron características de los actores sociales intervinientes en el proceso de definición y consolidación de los atractivos.

Mediante el análisis de imágenes satelitales y sistemas de información geográfica (SIG), se analizaron distintas imágenes del área correspondientes a distintos años, logrando evidenciar la expansión del medio construido, fundamentalmente hacia el sector norte-noroeste y este. La observación directa a través de salidas de campo y trabajo de gabinete facilitó y corroboró lo anteriormente expresado.

El relevamiento de datos por medio de entrevistas y encuestas realizadas a actores sociales involucrados en la práctica turística, fue necesario para lograr identificar los distintos actores sociales intervinientes. Se denotaron una serie de tensiones y conflictos en torno a la expansión del medio construido, en base a los actores sociales intervinientes y sus intereses

Se pusieron en reflexión, discusión y análisis los procesos de transformación territorial tendientes a la construcción de un territorio turístico.

Palabras claves: turismo – trayectoria territorial – actores sociales.

TURISMO Y TERRITORIO EN LAS SIERRAS DEL SUR DE CÓRDOBA: NUEVAS Y VIEJAS TIPOLOGÍAS EN CONVERGENCIA

Manuel Alfredo Maffini²⁴

Franco Gastón Lucero²⁵

Gabriela Inés Maldonado²⁶

Argentina ha experimentado en los últimos años un importante auge turístico que se ha plasmado no sólo en la cantidad de turistas que se desplazan hacia los diversos destinos, sino también en la multiplicación y diversidad de modalidades y atractivos turísticos que se crean y consolidan en el tiempo. Las cifras vinculadas a afluencia turística, oferta de alojamiento, promedio de estadías y pernотaciones, entre otras, ubican a la provincia de Córdoba como una de las regiones turísticas más relevantes en el contexto nacional.

En la provincia de Córdoba, de acuerdo con su ley de regionalización turística (Ley Provincial N°10312/2015) se diferencian 12 áreas turísticas. Entre ellas se destacan por su mayor relevancia para el turismo, Punilla, Calamuchita, Traslasierra y Córdoba Capital, sumándoseles en un segundo orden de importancia otras como Paravachasca, Sierras Chicas, Sierras del Sur, del Norte, del Noroeste, Ansenúza y las más recientes: Lagunas y Fortines y la Pampa Agropecuaria. Sobre la base de investigaciones previas, reconocemos que el desarrollo y consolidación de cada región en tanto territorio turístico es muy disímil y observamos que las “Sierras del Sur”, a pesar de su temprana definición como área de destino, no se ha consolidado como tal, como sí lo han hecho otras regiones cordobesas. En este marco, nuestra atención se centra en presentar y discutir avances preliminares en torno al proceso de turistificación que experimenta la región denominada “Sierras del Sur”, con el fin de exponer las características del territorio turístico y, especialmente, de reconocer las estrategias que adoptan los actores sociales de esta región para insertarla plenamente en el imaginario de los turistas como un destino que ofrece múltiples y variados atractivos.

Para abordar este estudio, partimos de la premisa de considerar a la actividad turística en un contexto teórico que piense la construcción social del territorio como turístico. Siguiendo a Bertonecello (2002), el análisis del turismo en sus vinculaciones con el territorio, obliga a comprender el contexto social más amplio en el que éste se inserta. Así, las transformaciones sociales atraviesan y se ven atravesadas por y en el turismo, en un proceso en el que se valorizan y se diferencian lugares que van constituyendo (y construyendo) el territorio turístico. Maffini (2016) señala que la conceptualización de los atractivos turísticos como resultados de procesos sociales y geográficos se opone a la que comúnmente se les da en los abordajes más clásicos, que los conciben como rasgos territoriales intrínsecos. En definitiva, y siguiendo a Santos y Silveira (2005), podríamos decir que es la forma en la que el territorio es usado la que determina su construcción como territorio turístico. En este sentido, partiendo de considerar que el territorio turístico no es una entidad dada; que adquiere el calificativo de turístico por los factores sociales que definen su uso; que está constituido por un sistema de objetos y acciones que interactúan de forma solidaria, contradictoria e indisoluble; que los distintos eventos multiescalares que explican las transformaciones territoriales, interactúan de forma diversa con los sistemas de objetos y acciones

²⁴ Departamento de Geografía, ISTE-UNRC; e-mail: mmaffini@hum.unrc.edu.ar

²⁵ Departamento de Geografía, ISTE-UNRC; e-mail: flucero@hum.unrc.edu.ar

²⁶ Departamento de Geografía, ISTE-UNRC-CONICET; e-mail: gimaldonado@hum.unrc.edu.ar

que tienen existencia en los lugares; que lo anterior es dinámico y, en parte, responde a particularidades de las tendencias turísticas a distintas escalas nos preguntamos: ¿Cómo se ha constituido y se está constituyendo la región “Sierras del Sur” como área de destino? ¿Qué atractivos y modalidades turísticas se ponen en valor? ¿Qué políticas públicas se despliegan para esto? ¿Qué procesos multiescalares promueven u obstaculizan su proceso de turistificación?

La región “Sierras del Sur” involucra a las localidades de destino turístico de Achiras, Alpa Corral, las Albahacas, El Chacay y Río de los Sauces. Tal como se ha señalado, esta área evidencia un desarrollo turístico menos consolidado que otras áreas tradicionales como Punilla, Calamuchita o Traslasierra, y localidades como Villa Carlos Paz, Villa General Belgrano o Mina Clavero. En esta región reconocemos que todas las localidades mencionadas evidencian un vínculo temprano con la práctica turística, especialmente asociado al turismo de tipo residencial y al arribo del ferrocarril (a Achiras) o a la consolidación de rutas provinciales (en Alpa Corral, las Albahacas, El Chacay y Río de los Sauces). Inicialmente, además de caracterizarse por un turismo residencial y fuertemente estacional (estival), la modalidad predominante, y podríamos decir excluyente, se vincula al producto “sierras, sol y ríos”. Esta modalidad acompaña a una tendencia provincial y nacional en la que se promueven productos similares. Sin embargo, advertimos que la creciente complejidad que caracteriza a los destinos turísticos más consolidados que atraviesan e incorporan en su proceso de turistificación aspectos vinculados a: la patrimonialización; la creación de atractivos asociados a la historia del lugar o a la recuperación de determinados eventos; la multiplicación de atractivos asociados a festividades, gastronomía, enología; entre otros, no reviste mayor fortaleza en las “Sierras del Sur”. Al respecto se observa una incipiente diversificación de modalidades turísticas en algunas localidades tales como Alpa Corral y Achiras, siendo el principal atractivo consolidado el paisajístico y mostrando diversos grados de consolidación de atractivos culturales e históricos. También de manera incipiente destinos como Alpa Corral, El Chacay, Las Albahacas y Río de los Sauces comienzan a ser sede de eventos deportivos que intentan ser integrados como modalidades de turismo alternativo asociados al contacto con la naturaleza.

Por otro lado, al analizar la información brindada tanto por la provincia de Córdoba como por la Secretaría de Turismo de la Nación, se puede observar que para este sector la folletería de ofertas turísticas solo indica los nombres de las localidades, sin brindar demasiada información acerca de las modalidades y atractivos turísticos. En diversas entrevistas realizadas a intendentes o jefes comunales de las distintas localidades del sur serrano cordobés, éstos manifiestan la necesidad de incrementar y consolidar el área como destino turístico. En general, también se observa que las transformaciones ligadas al turismo se vinculan a la inversión espontánea y residual en el sector inmobiliario, permitiendo aumentar la oferta de hospedaje en cabañas, bungalows y segundas residencias.

Concluimos que la región bajo estudio no ha sido incorporada plenamente al proceso de turistificación que caracteriza a las otras regiones de la provincia de Córdoba y actualmente expone una débil diversificación en la construcción y definición de diversos atractivos turísticos, continuando fuertemente asociada al producto “sierras, sol y río”. A su vez, observamos que a través de sus municipios y comunas existe un esfuerzo aún desarticulado e incipiente de promover la potenciación de otros tipos de atractivos turísticos que complejicen las características del territorio en tanto uso turístico y tiendan a romper la marcada estacionalidad que experimenta la actividad.

Palabras claves: turistificación, territorio turístico; destino turístico, atractivos turísticos; sur de Córdoba

TENSIONES TERRITORIALES Y FUNCIONALIZACIÓN TURÍSTICA. PLAYAS DEL SUR. PARTIDO GENERAL PUEYRREDÓN (BUENOS AIRES, ARGENTINA)

María Cecilia Rigonat²⁷

Rocío Nuñez²⁸

Naiara Moreno²⁹

Los espacios litorales son definidos por Villar (2000) como un área que involucra tanto los componentes del medio natural marino, continental y atmosférico como los artefactos producidos por el hombre, así como también el medio social, el cual es variable a lo largo del tiempo, y está sujeto a normas y poder a distintas escalas. La polifuncionalidad de estos espacios ha llevado a una superposición de actuaciones espaciales, en las que convergen diversos agentes con intereses y racionalidades heterogéneas, resultando en situaciones de conflicto (Sánchez, 1981).

La consolidación de Mar del Plata (partido de General Pueyrredón, provincia de Buenos Aires, Argentina), hacia fines del siglo XIX, como centro balneario, desencadenó un proceso de sucesivas intervenciones en el frente costero del municipio. A lo largo del siglo XX se han sucedido múltiples procesos de valorización, revalorización y desvalorización, de diversos fragmentos del litoral según los circunstanciales intereses y las alianzas entre los grupos de poder actuantes, resultando espacios con funcionalidades específicas (Rigonat, 2012)

El presente trabajo toma como recorte territorial un sector del frente marítimo ubicado en la zona sur del Partido de General Pueyrredón, denominado desde diferentes ámbitos, en forma genérica como “Playas del Sur” (extendida desde la zona del Faro Punta Mogotes hasta el Barrio Los Acantilados), y que en las últimas décadas se asocia a un ideario de “tranquilidad”, “exclusividad” y “mayor contacto con la naturaleza”.

En este contexto, el objetivo principal del trabajo pretende analizar las problemáticas actuales derivadas de la (re) funcionalización turística del frente litoral de los barrios San Jacinto, Serena y Los Acantilados.

La metodología propuesta es de tipo cualitativo, basada en el análisis de diversas fuentes documentales, complementada con entrevistas y trabajo de campo, que han permitido, en esta etapa del trabajo identificar algunas problemáticas y actores sociales dominantes, dando cuenta de las racionalidades y miradas sobre las transformaciones – proyectadas y/o concretadas- que tienen lugar en el mencionado espacio costero.

Características del área sur

El área de referencia presenta un acantilado de una altura cercana a los 30 metros, compuesto por rocas sedimentarias, con playas estrechas, surcadas por algunos cursos de agua que desembocan en el

²⁷ Grupo de Investigación Ambientes Costeros, Centro de Investigaciones Geográficas y Socio-Ambientales, Departamento de Geografía, Facultad de Humanidades, Universidad Nacional de Mar del Plata. crigonat@gmail.com

²⁸ Grupo de Investigación Ambientes Costeros, Centro de Investigaciones Geográficas y Socio-Ambientales, Departamento de Geografía, Facultad de Humanidades, Universidad Nacional de Mar del Plata. rociomagaly92@gmail.com

²⁹ Departamento de Geografía, Facultad de Humanidades, Universidad Nacional de Mar del Plata

nai.moreno13@gmail.com

mar, y expuestas a un intenso proceso erosivo producto de la convergencia de factores naturales y antrópicos. Originariamente el acantilado estaba acompañado por un cordón medanoso dinámico que, hacia mediados del siglo XX, fue parcialmente removido para la construcción de la ruta provincial número 11 y forestado para su fijación.

En cuanto a la ocupación del área, los primeros loteos se producen en el período 1947- 1958, siguiendo la mencionada ruta 11. Sin embargo, los servicios y las infraestructuras parciales (iluminación pública, servicios eléctricos, asfalto y redes de gas) inician su propagación a mediados de la década de 1970 detectándose un crecimiento significativo de la población a partir de la 1980 y consolidándose para la década de 1990, con un perfil marcadamente turístico (Cicalese, 2001). Sin embargo, en los últimos años se verifica un acentuado crecimiento de la población residente.

Problemáticas surgidas a partir de las intervenciones

El primer antecedente constituye el emprendimiento Playas del Faro SA Inmobiliaria, quien a través de un fallo judicial incorpora 102 has forestadas, comprendidas entre la ruta 11 y el mar (que habían sido expropiadas a la familia Peralta Ramos para la construcción de la ruta), conformando un área de playas privadas. La respuesta de los vecinos no se hizo esperar, en 1974, se crea la Comisión Intersocietaria Vecinal entre los barrios San Jacinto, San Patricio, Alfar y Acantilados. (Cicalese, 2001).

Posteriormente, se sucedieron una serie de proyectos, tales como urbanizaciones privadas, paradores, clubes de playas, concesión de nuevos balnearios, que si bien no todos se concretaron, son visualizados por los vecinos de los barrios mencionados como un creciente cercenamiento de sus posibilidades de acceso a la playa pública. Cabe destacar las acciones realizadas a través de las Asociaciones de Fomento de los Barrios en cuestión y el colectivo Verde Mundo (constituido en 2010) .

Finalmente, la presencia de un acantilado friable, expuesto a los procesos erosivos, torna indispensable la instalación de escaleras –que no siempre son suficientes en cantidad y calidad- para garantizar la real accesibilidad a la playa pública, reclamo que no siempre ha sido atendido por el Municipio, en tiempo y forma.

A modo de conclusión

Este caso nos plantea ciertos interrogantes sobre el proceso de construcción y de significación del territorio, alertándonos sobre la necesidad de considerar las diversas miradas que convergen en un mismo espacio.

Los emprendimientos materializados en el área –paradores, balnearios, resorts- son visualizados desde la perspectiva del Municipio y de los empresarios turísticos, como una posibilidad de captar una demanda basada en la exclusividad y la calidad de los servicios ofrecidos, dotando al área de equipamiento turístico; mientras que, para los vecinos y turistas residentes en los barrios lindantes, estos emprendimientos representan una amenaza que cercena sus derechos de acceso y disfrute de la playa, dando lugar a tensiones y conflictos.

LA PRODUCCIÓN DE LUGARES TURÍSTICOS: IMÁGENES, INFRAESTRUCTURAS, TERRITÓRIOS. AMÉRICA LATINA, SIGLOS XX Y XXI

María Eugenia Altamirano³⁰

Esta ponencia examina las múltiples y heterogéneas relaciones, tanto actuales como potenciales, entre los diversos actores humanos y materiales que interactúan a través del turismo en la Favela Santa Marta, Río de Janeiro. Los resultados hacen parte la investigación de tesis doctoral de la autora, en el marco del programa de doctorado en Turismo y Ocio de la Universitat Rovira i Virgili. La investigación busca dilucidar el potencial legitimador de los turistas, que actúan como “conectores” entre los actores de dentro y fuera de las favelas, y que desafían los límites de la política formal y las representaciones culturales hegemónicas.

El turismo en asentamientos urbanos informales -en inglés Slum Tourism- es un nicho de mercado bajo el amplio paraguas del turismo alternativo, donde los visitantes se aventuran a un área por debajo de su propio estatus social y económico cuando visitan un destino urbano (Dürr, 2012; Freire-Medeiros, 2009). Las motivaciones oscilan entre la mera (y, a veces, morbosa) curiosidad por el estilo de vida de personas en situación de pobreza e informalidad; la búsqueda de experiencias auténticas que acerquen al visitante a una versión del paisaje urbano percibida como ‘real’ y/o ‘completa’; y una voluntad de ‘contribuir’ al desarrollo de las comunidades locales entrelazada con iniciativas de activismo político y concienciación social (Freire-Medeiros, 2009; Frenzel, 2012; Ma, 2010).

El Slum Tourism comenzó a popularizarse en ciudades del Sur Global en la década de los ‘90 y se replicó gradualmente en otros destinos turísticos del mundo. Se han desarrollado diferentes versiones, aprovechando y adaptándose a las singularidades sociales y territoriales de las áreas de más extrema pobreza de los centros urbanos. Sin embargo, las favelas en Brasil, villas miseria en Argentina, tugurios en Colombia, o comunidades, como las llamaré genéricamente, son también caldo de cultivo de expresiones artísticas, costumbres y tradiciones que vertebran la cultura local y nacional; y que, a su vez, hacen parte del atractivo turístico de la ciudad/país que las marginaliza. Este controversial fenómeno acarrea diversas críticas morales y éticas, y desafía las relaciones de poder entre los actores urbanos (Frenzel et al., 2012).

Desde el ámbito académico, se ha abordado la transición de las comunidades a atracciones turísticas desde sus raíces históricas, las motivaciones de los visitantes, las perspectivas de los residentes, los beneficios económicos y la moral en disputa. Estos estudios abordan principalmente cuestiones de representación y relaciones de poder: el consumo y (re) producción de los significados simbólicos de los asentamientos (Burgold et al., 2013; Freire-Medeiros, 2009; Steinbrink et al., 2009), y la ética en torno a esta práctica (Chhabra y Chowdhury, 2012; Frenzel et al., 2012; Selinger y Outtersson, 2010). La ponencia parte del concepto de valorización de Fabian Frenzel (2016), quien propone que las prácticas de valorización de los Slum Tourists pueden proporcionar poder político a los actores locales. Estas prácticas de valorización (re)producen distintas escenificaciones de la favela turística. Nuestro argumento se basa en la premisa de que no existe una realidad única, sino realidades múltiples, a veces confrontadas, que constantemente se reorganizan y resignifican. En un intento de interpretar dichas realidades escenificadas, el trabajo aplica un marco epistemológico que combina nociones de la teoría

³⁰ Facultad de Geografía y Turismo, Universitat Rovira i Virgili. Tarragona, España mariaeugenia.altamirano@urv.cat

de ensamblajes -Assamblage Theory-; y herramientas etno- metodológicas de la teoría del actor-red -Actor-Network Theory-, para rastrear las ramificaciones asociativas de dos tours en la favela Santa Marta: el “tour con emoción” y el “tour sin emoción”.

El trabajo de campo se llevó a cabo durante una estancia de seis meses en Rio de Janeiro, durante los cuales la autora acompañó 17 tours haciendo observación participante, fotografías y manteniendo conversaciones informales con turistas, residentes, guías y otros comerciantes locales. También se hicieron entrevistas en profundidad con actores relevantes del sector público y privado.

Las redes de actores de cada itinerario se exponen en una serie de diagramas, que muestran las constelaciones de ensamblajes tejidas a partir de las relaciones entre objetos, instituciones, discursos, personas y tecnologías, conectados a través de las prácticas de los turistas. Estas representaciones gráficas permiten explorar los roles de los actores que son cuestionados, alterados, visibilizados o transformados. De esta forma, se busca distanciar el análisis de los dilemas éticos que rigieron las investigaciones pasadas, para centrarse en los resultados materiales, políticos y relacionales del Slum Tourism.

El estudio de las redes de Santa Marta muestra cómo la favela pasó de ser culturalmente invisibilizada y excluida de la política formal, a ser considerada en los presupuestos públicos y reconocida por sus elementos naturales y culturales. Los tours analizados, muestran dos realidades escenificadas muy diferentes. En el “tour con emoción”, los turistas se involucran corporalmente con actores locales, a la vez que visibilizan y cuestionan algunos temas polémicos como la venta de drogas, la violencia, el arte y las tradiciones locales; durante el tour no se presentan situaciones conflictivas y hay una mayor distribución local de beneficios económicos. Por otro lado, el tour “sin emoción” muestra una realidad más optimista donde los actores de fuera de la favela tienen un rol más relevante en su configuración socio-material, pero presenta más encuentros conflictivos entre los turistas y los actores locales y una menor distribución de beneficios.

En conclusión, decimos que la visibilidad que brindan las prácticas turísticas puede desplazar a las favelas de los márgenes para asumir un papel más activo en la negociación por políticas públicas y captación de fondos del Estado. Por su parte, la producción cultural de las favelas encuentra una vía de reconocimiento a través de la valorización de los turistas -principalmente extranjeros-. El turismo también reconfiguró las relaciones entre actores locales, por ejemplo, creando un nuevo clúster social -los guías- que sirven de conectores con actores externos; y transformó el paisaje construido y la movilidad dentro de Santa Marta.

Palabras clave: Slum tourism, actor-red, favela, turismo de base comunitaria

NUEVOS ESPACIOS TURÍSTICOS EN LA REGIÓN DE LOS VALLES JUJEÑOS

María Eugenia Lóndero³¹

Desde comienzos del presente siglo, la Provincia de Jujuy se encuentra abocada a la promoción del turismo como actividad contributiva al desarrollo socioeconómico local. El territorio cuenta con una copiosa historia que se remonta a épocas preincaicas y variadas regiones como la región de los Valles donde se encuentra ubicada la ciudad de San Salvador de Jujuy, capital provincial. Esta urbe no ha logrado consolidarse hasta el momento como un destino elegido por quienes arriban a la provincia movidos por el turismo, los que lo hacen difícilmente pernocten en ella y se limitan a ingresar a algunos de los museos y templos del casco histórico. La ausencia de propuestas que den a conocer otros aspectos del patrimonio cultural jujeño, justifica el análisis de la potencialidad relativa como la de los mercados municipales ubicados en esta urbe e impulsa la presentación de esta ponencia. Dichos establecimientos constituyen una de las organizaciones socioeconómicas más antiguas de la ciudad, sometidos a modificaciones al compás de los cambios políticos, económicos y sociales del espacio en el que se ubican. En ellos no solo se comercializan productos alimenticios, sino que se manifiesta la cultura local a través de su arquitectura, el origen de productos cultivados bajo técnicas ancestrales, como así también de las tradiciones y costumbres puestas de manifiesto especialmente en determinadas fechas festivas como las del carnaval. Esta parte del patrimonio cultural jujeño, constituye una experiencia abarcativa de objetos y sensaciones; factible de ser mostrada a los foráneos a partir de la producción de nuevos espacios turísticos en estos locales de abastecimiento de la ciudad. Los orígenes de los mercados municipales en San Salvador de Jujuy, se remontan a finales del siglo XIX con la construcción del “Mercado 6 de Agosto”, cuando se llevó a un ámbito cerrado el abasto de productos frescos y manufacturas que tenía lugar hasta entonces en la recova del cabildo, la plaza y la vía pública en general. Con posterioridad y producto de la expansión demográfica, se construyeron otros de similares características en distintos puntos de la urbanización. Algunas investigaciones destacan estos espacios como el resultado de relaciones sociales, en tanto que otros refieren a sus antecedentes comprendiendo temáticas variadas desde la etapa colonial temprana hasta la actualidad, con incidencia en los procesos de construcción de identidades, la conformación del espacio agrario colonial y su mano de obra. Los mercados municipales pueden ser consideradas obras modestas que con el tiempo logran una re significación cultural al añadir el valor testimonial al estético; pero sin descuidar los fundamentos sociales, funcionales, políticos, económicos y educativos. El presente estudio expone el tratamiento de estas instituciones desde la dimensión del patrimonio histórico cultural, para lo que resulta conveniente considerar los mercados de abasto bajo el concepto de recurso turístico cultural entendiendo como tal a aquellos elementos que requieren de ciertas adecuaciones para atender visitantes con esos fines. Como antecedentes; en las últimas décadas en Europa, los mercados son considerados productos turísticos emergentes que atravesaron una metamorfosis de lugares donde se han desarrollado las formas de comercio más antiguas y tradicionales hacia nuevos espacios de ocio y turismo; los visitantes ven en ellos el lugar perfecto para conocer la idiosincrasia local, a lo que se debe agregar un factor clave que actúa cada vez con mayor fuerza para posicionar los destinos turísticos como es la gastronomía. De esta manera resulta propicia su incorporación en circuitos turísticos,

³¹ Facultad de Ciencias Económicas - Universidad Nacional de Jujuy. emelondero@yahoo.com.ar

entendidos como una alineación de recursos que se conectan a través de un recorrido pre-establecido y organizado, para el conocimiento y disfrute de las personas que deseen hacerlo. El trabajo puesto a consideración, procura caracterizar esos espacios de concentración económica y cultural; identificar la importancia que revisten para la comunidad local y cartografiar los recintos para establecer recorridos culturales. Para ello, tanto la consulta a fuentes bibliográficas y periodísticas; como la confección de fichas de inventario, la observación participante, el relevamiento fotográfico y las entrevistas y encuestas aplicadas resultaron de utilidad para capturar variada información de estos ámbitos tales como: ubicación, estado edilicio, función actual, sistemas de comercialización, procedencia de los productos, valor simbólico y afectivo, entre otras cuestiones; lo que además permitió llevar adelante un análisis del entorno ambiental, con vistas a establecer la esencia de estos recintos y su contexto. La ciudad de San Salvador de Jujuy, es el portal de ingreso y centro distribuidor del flujo turístico que arriba al Aeropuerto Horacio Guzman y a la Terminal de Omnibus; y sin embargo el mismo Plan Estratégico Turístico para la Provincia de Jujuy, marca la falta de promoción de los circuitos turísticos de esta región, como así también la necesidad de diversificar la oferta cultural y de añadir valor agregado a los recursos históricos con los que cuenta. Se requiere entonces una propuesta superadora; visitar una ciudad consiste no solo en admirar su belleza arquitectónica, incluye también saborear especialidades culinarias y gastronómicas locales como una forma de compartir la cultura local con los visitantes. Resulta una alternativa viable la puesta en marcha de un circuito turístico de temas generales dentro de la capital que contemple los recursos ya identificados en el plan estratégico precitado como: monumentos, museos, paseos, parque botánico, iglesias y al que se adicionarían los mercados municipales. Para lograrlo, la actividad turística se puede territorializar; lo que implica la funcionalización y organización del espacio a su favor; garantizando una accesibilidad adecuada a los consumidores, la fuerza de trabajo y los insumos; que asegure diversas instancias de producción de valor, la reproducción ampliada del capital y la rentabilidad de las inversiones. En definitiva, el abordaje desde la perspectiva del patrimonio cultural permite contribuir a propuestas de desarrollo que contemplen la conservación del patrimonio local con miras a su dinamización socioeconómica. En este caso en particular se trata de un mismo espacio, un mercado, cumpliendo múltiples funciones: medio de producción, objeto de consumo y custodio del patrimonio local.

Palabras clave: San Salvador de Jujuy, mercados municipales, patrimonio cultural, recurso turístico, circuito turístico.

EL IMPENETRABLE CHAQUEÑO, LA PRODUCCIÓN DE UN RECORRIDO TURÍSTICO A ESCALA LOCAL, REGIONAL Y NACIONAL

María Laura Salinas³²

Fátima Valenzuela³³

Cristian Da Silva³⁴

El Impenetrable Chaqueño abarca unas 4 millones de hectáreas de bosques nativos de la región chaqueña semiárida, ubicada principalmente en el Noroeste de la Provincia del Chaco. Esta región comprende los departamentos de Almirante Brown y General Güemes de la Provincia del Chaco, representando el 43% de la superficie provincial.

Desde los años 2000, el Impenetrable intenta constituirse en un lugar turístico en la Argentina, para lo cual, los proyectos gubernamentales construyen y definen imágenes sobre el área, su población y atractivos. En la difusión del itinerario, se enfatiza la definición de un destino emergente en donde la naturaleza se conserva todavía agreste y única en el mundo, pero, sobre todo, como un espacio en el cual conviven “la cultura de los pueblos originarios, la historia de los primeros exploradores, de las antiguas misiones, de los fortines de la Campaña del Chaco, de los caminos de los inmigrantes europeos y de la tradición algodonera” (Tiddi, R., Heinonen, S., Quiroga, V. y López, L., 2014).

Para la constitución de este destino, se han desarrollado numerosas iniciativas gubernamentales y no gubernamentales que apuntaron a la definición de una política turística a escala local, regional y nacional. En el año 2015, surgió el Plan Chaco Explora o Plan Estratégico de Turismo Sustentable que se fijó a partir de la Ley Provincial 6.638 en donde se definió al Impenetrable como marca mítica de referencia internacional en turismo de naturaleza y turismo comunitario. Un año más tarde, se creó el Parque Nacional El Impenetrable, a partir de la ley N° 26996 por unanimidad en el Congreso de la Nación Argentina y el decreto ejecutivo N° 2008/2014. En simultáneo, la provincia del Chaco gestó un Plan Integral de Desarrollo Turístico y Gestión Sostenible en el Impenetrable, conoció como Master Plan El Impenetrable. Este último establecía entre sus puntos centrales un recorrido turístico de más de 15000 Km por el territorio y el relevamiento de 80 atractivos y servicios turísticos. En el 2018, surgió la ley provincial para la definición de “rutas escénicas” o puesta en valor de la Ruta Provincial N° 9 entre Miraflores y Nueva Pompeya como estrategia para la protección de los valores escénicos, naturales, históricos, arqueológicos, culturales, recreativos del paisaje e identidad y como promoción del desarrollo económico de la provincia a través del turismo.

Por fuera de la acción estatal del Instituto de Turismo Provincial, se desarrollaron iniciativas desde la Administración de Parques Nacionales (APN), que en el marco del programa de desarrollo turístico para el área protegida y sus comunidades vecinas, estableció el Sub-Proyecto Demostrativo “Ecoturismo Comunitario en el Parque Nacional El Impenetrable” o desde el accionar de asociaciones civiles vinculadas al Turismo Receptivo que proponían el recorrido del “Impenetrable Monte” estableciendo un conjunto de prestadores y “anfitriones de lo auténtico”.

Los proyectos turísticos de índole nacional, regional, provincial y local han ido multiplicándose desde el año 2016 hasta la actualidad. El Instituto de Turismo de la provincia, Parque Nacionales, comuni-

³² Instituto de Investigaciones Geohistóricas, CONICET-UNNE. marlausali@gmail.com

³³ Instituto de Investigaciones Geohistóricas, CONICET-UNNE. fatima_val@live.com.ar

³⁴ Instituto de Investigaciones Geohistóricas, CONICET-UNNE. cristian297@hotmail.com

dades locales indígenas, empresas de turismo asociadas y/u organismos sin fines de lucro han sido los actores centrales que han propiciado estas iniciativas. En general, la mayoría parte de una premisa general la de convertir a la región chaqueña en un circuito turístico nacional para desarrollar el turismo receptivo con el fin de generar una actividad económica, comercial y laboral para la población local. No obstante, la multiplicidad de proyectos existentes ha complejizado el panorama actual de dicho espacio turístico, por la multiplicidad de actores e intereses tras años de trabajo y acciones diversas. A lo largo de la ponencia nos proponemos discutir y explorar diferentes proyectos de ley y regulaciones producidas por gobiernos locales, nacionales y organizaciones no gubernamentales que buscan/ron la construcción del Impenetrable como oferta turística del Gran Chaco. Estos documentos nos servirán para analizar las imágenes, proyectos e infraestructura que se proponían en torno a este recorrido. Trataremos de evaluar si estos proyectos se han ejecutado o fueron meras propuestas que han sido olvidadas.

En esta investigación será vital el trabajo de búsqueda y sistematización de proyectos, normativas y propuestas que se han elaborado desde los años 2000 hasta la actualidad. Una vez recogida esa información, analizaremos el accionar de las instituciones que han propiciado esas iniciativas y buscaremos explorar el alcance de estos proyectos y la relación de los mismos con las comunidades locales.

Esta ponencia se encuadra en un proyecto interdisciplinario más amplio que se articula en un Proyecto de Investigación Científica y Tecnológica Orientados (PICTO- UNNE) que se denomina “El Impenetrable: Un Itinerario Cultural en torno al ambiente, los grupos humanos y su cultura local”, aprobado en el marco de un programa científico específico para las regiones de El Impenetrable (en Chaco) e Iberá (en Corrientes), implementado por la Universidad Nacional del Nordeste y la Agencia Nacional de Promoción Científica y Tecnológica.

GEOPARQUES ASPIRANTES CAÇAPAVA DO SUL E QUARTA COLÔNIA (RS) ENQUANTO TERRITÓRIOS GEOTURÍSTICOS REVELADORES DE GEODIVERSIDADE E DO DESENVOLVIMENTO TERRITORIAL

Michelle Oliveira Silva³⁵

Geopark é termo atribuído por uma entidade certificadora, a Global Geoparks Network (GGN), chancelada pela UNESCO, para territórios que já aplicam iniciativas concretas de geoconservação, educação geopatrimonial e estímulo ao geoturismo, com valorização de produtos artesanais e de outros elementos da cultura local, o que inclui geodiversidade. Exige-se do candidato determinado mosaico de aspectos geológicos de especial importância científica, beleza e raridade que sejam representativos de uma região e da sua história geológica, eventos e processos. Neste trabalho objetiva-se explicar de que modo dois territórios aspirantes a geoparks junto ao GGN avançam, relativamente às estratégias de desenvolvimento regional brasileiras, a saber: Geoparque Aspirante Caçapava do Sul e Geoparque Aspirante Quarta Colônia. Minha tese é de que a produção de local geoturístico bem qual a do desenvolvimento local advém de demandas territoriais que intuem alavancar emprego, renda e para além, visibilizam as identidades de populações locais dos dois aspirantes à geoparks/GGN. A literatura é embasada em Milton Santos, Rogério Haesbaert, Ricardo Abramovay Lúcio Grinover, Isa de Oliveira Rocha, André Weissheimer Borba, Fabiane Santana Previtalli. Formação econômica e social (Santos, 1977) está em destaque. Busco inovar a pesquisa mediante a problematização da identidade negra local, tendo nos artesãos do instrumento Sopapo de tambor os atores e guardiões do patrimônio de Caçapava do Sul. Decorre disso o referencial que se liga à cultura gaúcha e sua historicidade (Maia, 2008). A metodologia se faz de revisão bibliográfica e incluiu de webconferências à blog de papel, devido ao estado da arte ainda incipiente. A pesquisa de tese está em aberto: na fase de pesquisa bibliográfica e documental.

Palavras-chave: Geoturismo. Desenvolvimento local. Caçapava do Sul Geoparque Aspirante. Sopapo de tambor. Geopark Quarta Colônia Aspirante.

³⁵ Discente em Pós-graduação em Planejamento Territorial e Desenvolvimento Socioambiental, Nível Doutorado, cursando pela Universidade do Estado de Santa Catarina, Brasil.

TURISMO, MOBILIDADE E SEUS EFEITOS NA MORFOLOGIA URBANA: AS METRÓPOLES DO NORDESTE BRASILEIRO EM QUESTÃO

Nayrison de Jesus Prado da Silva³⁶

O turismo implica deslocamento, ou seja, mobilidade, porém essa mobilidade não se reduz ao simples movimento, ela carrega significados, símbolos, infraestruturas, interesses, padrões e modelos de consumo, tornando-o instrumento fundamental para o desencadeamento de múltiplas transformações espaciais, econômicas e culturais, particularmente nas efervescentes metrópoles, cuja a atividade turística se encontra em desenvolvimento acelerado. Logo estes espaços tem uma relação dialética entre os tipos de uso e ocupação, a morfologia urbana e as articulações criadas pela mobilidade, que com o tempo se expandem e gestam novos usos, novas formas e redes de mobilidade cada vez mais complexas. A ausência ou existência de infraestruturas físicas de mobilidade (vias, rodovias, pontes, viadutos, ect) e as condições de acesso na presença dos mesmos, impactam o espaço urbano germinando fenômenos que podem amenizar ou aprofundar as desigualdades socioespaciais. Esse fato expressa-se de forma nítida ao analisar a dinâmica da morfologia espacial do litoral metropolitano do Nordeste brasileiro, onde o turismo torna-se uma atividade econômica diligente. Em contexto, a região Nordeste do Brasil pôde contar com investimentos públicos sob ação de políticas públicas de turismo, cuja infraestruturas de mobilidade (rodoviária e aérea) tinha papel essencial para o desenvolvimento da atividade, através do Programa de Desenvolvimento do Turismo no Nordeste (PRODETUR/NE), iniciada na década de 90 e desenvolvida até início dos anos 2000. Em concomitância a constituição destes equipamentos públicos há a entrada massiva do capital imobiliário nacional e internacional para atender as demandas do turismo. Esse fato ajudou a consolidar as práticas e edificações turísticas nas regiões metropolitanas do Nordeste (com maior intensidade nos estados da Bahia, Ceará e Pernambuco), devido a dinamicidade dos fluxos e articulações próprias das metrópoles, sobretudo entre as modalidades de transporte, em que o turismo de massa depende fortemente. Porém cabe aqui alguns questionamentos que problematizam a relação entre mobilidade e turismo no litoral metropolitano: O acesso e as condições de mobilidade influenciam diretamente no desenvolvimento e consolidação do processo de urbanização através do imobiliário-turístico? Quais as consequências socioespaciais da disposição da malha viária e rodovias no atual processo de urbanização turística no litoral? Como o turismo se apropria da estrutura e do processo para alterar morfologia urbana? Denota-se que há estudos preliminares e pouco aprofundados sobre a mobilidade em matiz interdisciplinar, logo este estudo objetiva avaliar a sua importância sob as dinâmicas da morfologia urbana nas localidades turísticas incrustadas nas metrópoles. Como método foi utilizado o estudo de caso de localidades turísticas de municípios e Complexos turísticos que participam da dinâmica metropolitana em cada estado (Complexo Aquiraz Riviera na Praia de Marambaia-Aquiraz/CE, Complexo Turístico Iberostar em Praia do Forte-Mata de São João/BA e Reserva do Paiva em Praia do Paiva-Cabo de Santo Agostinho/PE). Para consolidar a caracterização e análise do fenômeno nos recortes, foi realizado um levantamento bibliográfico interdisciplinar, assim também como um levantamento de dados secundários (sobretudo espaciais) nas plataformas do Instituto Brasileiro de Geografia e Estatística (IBGE) e Google Earth, em seguida o tratamento das informações, obtendo como produto mapas a partir da cartografia temá-

³⁶ Doutorando em Geografia, bolsista da CAPES/Programa de Pós-Graduação em Geografia, Universidade Federal do Ceará.

tica mediatizada pelo software Qgis 3.10. Diante aos resultados pode-se perceber, com o advento das implementações de infraestrutura em mobilidade urbana, certa facilidade ao acesso de determinadas localidades litorâneas com potencial turístico, expandindo o investimento do capital privado a novos espaços conectados a metrópole, cujo o uso e ocupação e a morfologia foi profundamente alterada pelas novas tipologias do imobiliário-turístico. Isso foi viabilizado pela posição estratégica das malhas de acesso e suas condições regulares de pavimentação, sinalização e geometria da via, tornando-se elemento fundamental para a consolidação do capital imobiliário e turístico no litoral metropolitano. No trato das consequências socioespaciais deste cruzamento podemos entender que há transformações espaciais das localidades turísticas extremamente sensíveis a mobilidade turística, sobretudo quando combinada com a inserção dos megaempreendimentos turísticos no litoral. Logo ela encontra-se de duas formas: I) uma de estrutura viária tangente e não integrada ao fluxo intraurbano da localidade, reforçando assim o aspecto de enclave e fortificação dos Complexos Turísticos, II) outra forma encontra-se uma estrutura viária integrada, porém com uma relevante exposição a gentrificação do espaço, alienado ao contexto da realidade local. Podemos intuir que a produção do espaço urbano voltado para o turismo elitizado esbarra sobre as condições histórico-geográficas do local, agravando as desigualdades e conflitos, pois pensar em dinamizar a economia local com base no turismo que marginaliza a comunidade do entorno, é um tanto contraditório a ideia de desenvolvimento. Essa é uma falha da gestão territorial das cidades e pouco refletida pelas políticas públicas de turismo, que imaginam na atividade turística a única saída para todos os problemas, independente da forma praticada. A leitura sob a morfologia urbana e a mobilidade podem ser elementos de reflexo dessa disposição atual do fenômeno. Pois o turismo se apropria das condições naturais e urbanas das localidades sob intenção de comercializar fragmentos do espaço que atendem as exigências do mercado. Logo com o advento dessa integração espacial facilitada pela mobilidade entre os espaços turísticos, a morfologia urbana passa a manifestar profundas expressões de desigualdade socioespacial.

RED VIAL Y TURISMO DE MONTAÑA. MENDOZA EN LAS PRIMERAS DÉCADAS DEL SIGLO XX

Pablo Bianchi¹
Natalia Mabel Luis²

El desarrollo de vías comunicacionales terrestres (calles, rutas, puentes) ha sido esencial para la vida de la población, por un lado, para facilitar la actividad comercial y el abastecimiento, y por otro, para garantizar el flujo de personas e ideas, tanto en el interior de las provincias y el país, como en relación con los países extranjeros. Para Mendoza, provincia asentada al pie de la cordillera de los Andes, última barrera geográfica que determina la frontera con Chile en el camino Buenos Aires-Santiago, y alejada de la capital nacional y del puerto atlántico, fue una preocupación central el desarrollo de caminos y la implementación de medios de transporte (entre los que en un primer momento destacó el ferrocarril) para garantizar la comunicación intra-provincial, y de Mendoza con otras provincias y con Chile. Cabe destacar en este sentido, la complementariedad que existía entre los caminos y el ferrocarril. De hecho, entre fines del siglo XIX y comienzos del siglo XX el desarrollo de las carreteras estuvo dirigido hacia las estaciones ferroviarias, de las cuales partían y llegaban mercancías y personas (Ley Mitre, 1907).

Años después, en la década del '20 en Argentina creció significativamente el parque automotor. Ahora bien, el ingreso e incremento de automóviles produjo no sólo cambios en las vías comunicacionales, las cuales requirieron ser adaptadas a la nueva realidad del tránsito, sino también en la regulación del comportamiento en la vía pública (leyes de tránsito, nuevas normativas) y en un sinnúmero de actividades: desde el tráfico comercial hasta las actividades recreativas y turísticas. Siguiendo a Giucci, podemos señalar que la importancia del automóvil deriva de la centralidad del objeto en la transformación de la vida urbana (Giucci, 2007: 16). De hecho, la irrupción del automóvil como medio de transporte, generó grandes transformaciones que tuvo como resultado innumerables cambios tanto a nivel sociocultural como en términos político-económicos (Paterson, 2007; Wollen & Kerr, 2002. En: Gruthevsy, 2020).

En relación con las prácticas turísticas es posible observar que, si bien en un momento el ferrocarril cumplió un papel fundamental como medio de movilidad, esta realidad se fue modificando a partir de la llegada del transporte automotor (Booth, 2013 a y b), lo cual trajo aparejado no solo modificaciones a nivel urbano como arriba mencionamos, sino también en relación con las vías de acceso a lugares de ocio emplazados en la zonas cercanas a la cordillera de los Andes en Mendoza. En este sentido, se considera que el desarrollo de la red vial jugó un papel fundamental, produciendo modificaciones en las prácticas turísticas.

Diversos autores en Latinoamérica y Argentina han dado cuenta de la relación de la infraestructura vial con las prácticas turísticas (Booth, 2013 a, 2013b; Errázuris, 2016; Piglia, 2014 y 2018; Pastoriza y Piglia, 2017). Debe destacarse que en este contexto, donde las prácticas turísticas modernas situaban a las carreteras en el centro de la escena, el automotor “estaba llamado a desempeñar un rol capital en el incremento del turismo” y era considerado “un elemento insustituible para el tiempo libre”, según apunta Ospital (2005). En Mendoza encontramos el aporte de Bianchi (2020) y de este autor con Villalobos (2019 y 2020), quienes aluden a los efectos de la modernización finisecular en la mon-

taña, considerando por una parte sus consecuencias materiales pero también en las prácticas propias del ocio y el turismo termal. Además, el trabajo de Raffa y Luis (2020) da cuenta cómo los caminos para el turismo y para el transporte de la producción agrícola mendocina se multiplicaron en una operación de modernización territorial que caracterizó a la acción conservadora de los años treinta. El trabajo de Lacoste (1998) se considera señero en esta línea de investigación. No obstante, no hay trabajos recientes en Mendoza que hagan referencia a la relación entre la red vial y las prácticas turísticas a comienzos del siglo XX, aspecto que el presente trabajo pretende abordar. En este marco, el objetivo de esta ponencia es analizar las modificaciones producidas en las prácticas turísticas de montaña a partir de la construcción de nuevos caminos, la ampliación y mejoramiento de los existentes, y ambos en relación con la extensión del uso de transportes automóviles en Mendoza. Sostenemos como hipótesis que la extensión del uso del transporte automotor y el desarrollo y extensión de las vías comunicacionales durante el periodo habrían generado modificaciones relacionadas con las prácticas turísticas de la población.

Para llevar a cabo el trabajo utilizamos un corpus documental diverso que está integrado principalmente por fuentes primarias. Tanto documentación gráfica (imágenes y planos), como proyectos de ley y diarios de sesiones legislativas de Mendoza (Archivo Legislativo de Mendoza), artículos de diarios y revistas aparecidos en el arco temporal definido (Biblioteca Pública General San Martín); guías turísticas locales y nacionales, memorias del ministerio de Industria y Obras Públicas (Biblioteca de Autores locales, BPGSM y Archivo General de la Provincia) y, finalmente, anuarios estadísticos (Archivo de la Dirección General de Estadísticas). Por medio de estos documentos es posible analizar el discurso de la elite gobernante, las políticas públicas y prácticas turísticas propuestas y las obras efectivamente implementadas.

Palabras clave: turismo de montaña, red vial, Mendoza, políticas públicas

CONSUMO DAS FORMAS SIMBÓLICAS ESPACIAIS PELO TURISMO: EXEMPLO DO CEMITÉRIO DA RECOLETA, BUENOS AIRES, ARGENTINA

Romulo de Oliveira Costa¹

O turismo compreende na atualidade uma prática social importante para diversos países, no interior da lógica do sistema-mundo. Sobremaneira, muitos são os países que lutam pelo crescimento turístico em seus territórios, principalmente os escassos de outra forma de sustentação econômica, como a indústria ou a agricultura.

É Santos (2009) que ao abordar o termo “glocalidade”, nos traz a importância das ações hegemônicas capitalistas globais atuando no local e, este último contribuindo para o global com suas características mais singulares. O turismo, como abordado neste artigo, é uma ação global histórica que vem se apropriando de características locais para sua recriação e perpetuação enquanto atividade econômica e social contemporânea importante para grande parcela da humanidade.

Entre estas características locais e no seio das grandes transformações do século XX, a chamada era dos extremos, como cunhou Hobsbawm (1994), o espaço cemiterial, em consonância com suas formas simbólicas espaciais, funciona como um importante espaço de dotação turística, sobretudo, nos países do norte do globo terrestre. Este artigo se insere à mesa temática setenta e um (71), acerca da tríade associativa entre turismo, produção de imagens e território, na busca do entendimento deste fenômeno na América do Sul, traçando um paralelo entre o teórico e o empírico tendo como base espacial estrutural o cemitério da Recoleta, na província de Buenos Aires, na Argentina, como nos apontam Figueiredo (2019) e Carballo (2004).

A geografia enquanto ciência ainda carece de estudos sobre cemitérios, sobretudo a análise destes no subcampo da geografia cultural. Já em 1955, William Pattison, geógrafo americano, foi um dos pioneiros nos estudos sobre cemitérios com cunho geográfico. Sua análise sobre os cemitérios de Chicago muito ainda contribui para o entendimento destas formas simbólicas espaciais.

Mesmo não adentrando na temática cultural, Pattison (1955) aponta que os estudos sobre cemitérios na geografia devem estar associados a três principais motivos: uso da terra, distribuição dos cemitérios no espaço e a necessidade de espaço para os mortos. Segundo Pattison (1955) os cemitérios possuem cinco razões principais para existirem, sendo estas: crescimento da demanda, distinção religiosa, distinção de nacionalidades, negação ao espaço de enterro (grupos sociais) e cemitérios a partir da mudança na arquitetura/decoração.

Alterando a perspectiva escalar, porém trazendo ao contexto da América do Sul, onde se encontra localizado espacialmente o cemitério da Recoleta, concebido como recorte espacial deste artigo, tem-se que a justificativa do tema – sob o viés da sua escolha – reside no fato da contribuição para o incremento turístico na província porteña, gerando um circuito espacial turístico no campo da morte (Recoleta), utilizando-se de suas formas simbólicas espaciais, relacionando-as à presença em túmulos, jazigos, mausoléus e capelas-jazigos de personalidades históricas, artísticas e políticas deste importante país da porção sul do continente americano.

Neste sentido, há o consumo das formas simbólicas espaciais deste campo da morte. E é sabido que forma é uma das categorias de análise do espaço, segundo Santos (2001), juntamente com a estrutura, função e processo. Porém, a forma não pode ser analisada per se, ela precede de uma função, possui

uma estrutura, tendo sido construída por processos, tanto os da natureza quanto os da sociedade. Além do exposto, há também presente na forma, os símbolos, que expressam significados e são alvos de representações.

Segundo Lowenthal (1975), os símbolos possuem caráter de dualidade em sua existência. Para este autor, o símbolo relaciona-se diretamente com a questão temporal, sobretudo à associada ao passado. Em uma discussão de temporalidade e transformações da sociedade, Lowenthal afirma “Os símbolos possuem funções históricas duais: eles remetem ao passado e, necessitam do tempo e do passado para tornarem-se símbolos”. (LOWENTHAL, 1975, p.11).

A representação simbólica irá configurar-se em uma espécie de conexão entre os membros de uma mesma cultura, ou de culturas diferentes. Os símbolos, gestos e hábitos culturais geram assim, ou precedem dos chamados sistemas de representação. Logo, segundo Hall (1997), existem dois sistemas de representações, sendo estes: um sistema de representação mental do mundo e outro posterior de formação de conceitos. O conceito de forma simbólica permeia a noção de construção mental de grupos ou de indivíduos a partir de suas representações socioculturais.

Apesar de discursos contrastantes, entre modalidades diferentes, o turismo tem por finalidade o consumo e a transformação do espaço geográfico. A associação consumo e transformação, imbuídos na lógica capitalista de reprodução, culminam em alterações sociais, ambientais, culturais e econômicas dos espaços turísticos, sobretudo da sua configuração mais explícita: as formas simbólicas espaciais. Como frisa (CRUZ, 2001, p. 4), “O turismo que, antes de mais nada, é uma prática social vem mudando de sentido ao longo da história e cada nova definição consiste em nova tentativa de se conceituar algo que tem, reconhecidamente, uma dinâmica inquestionável”.

Neste sentido, o artigo debruça-se sob a égide do turismo cemiterial e suas potencialidades, com destaque para o espaço dos mortos já aqui referenciado. Tal perspectiva nos permite inferir a importância do tema para os estudos geográficos, escapando-se da mera dinâmica conceitual e, perpassando, para o alinhamento com a prática. Espera-se atingir, ao final da pesquisa, aqui representada por este texto submetido à apreciação do XVIII Encontro de Geógrafos da América Latina (EGAL), um consolidado plano espacial turístico e fomentar sua aplicabilidade, no âmbito das políticas públicas da província de Buenos Aires.

Palavras-chaves: turismo; cemitérios; Recoleta; formas simbólicas; espaço.

GEOINTELIGENCIA TERRITORIAL DE LA ACTIVIDAD TURÍSTICA EN ÁREAS NATURALES PROTEGIDAS DE MÉXICO: RETOS Y AVANCES.

Valente Vásquez Solís¹
Ana Laura González Alejo²

Catalogado desde hace más de un cuarto de siglo entre los diez países con mayor cantidad de visitantes internacionales y el primero en América Latina, México apoya una parte sustancial de sus ingresos económicos en el sector turístico que constituye, en la actualidad, una de las principales fuentes de divisas, sólo después de las remesas enviadas por los migrantes connacionales que residen en Estados Unidos de América.

En contexto, a la secular tradición turística que desde la primera mitad del siglo XX descansaba en los atractivos de sol y playa representada por espacios icónicos como Acapulco y Puerto Vallarta, sitios arqueológicos precolombinos asentados en la región cultural de Mesoamérica y ciudades coloniales que fueron promovidos ampliamente por los gobiernos federales en turno, se adosó en las últimas décadas la oferta de atractivos turísticos en sitios de la naturaleza, que se extienden desde la región Neotropical al sur del país hasta la Neártica donde predominan paisajes templados, semiáridos y áridos que, en conjunto, constituyen uno de los espacios biodiversos y endémicos de mayor relevancia en el ámbito mundial.

No obstante, la irrupción de la pandemia SARS-Cov2 en noviembre de 2019 y que se ha agudizado al presente ha significado una contracción del turismo en el mundo, en la medida que la dinámica de los desplazamientos propios de esta práctica fue condicionada por el comportamiento del virus. De este modo, al igual que en otros países, la política nacional de impulso turístico en México se dirige a incentivar prácticas en espacios al aire libre, entre las que sobresale la que se lleva a cabo en varias de las 184 Áreas Naturales Protegidas (ANP) declaradas por la Comisión Nacional de Áreas Naturales Protegidas (CONANP), en seis modalidades de conservación. Es importante señalar que, previo a la ocurrencia de la pandemia, el turismo en estos espacios ya se había incrementado sustancialmente, una vez que para un sector de visitantes el modelo de turismo masivo que imperaba en el mundo durante el siglo XX no ofrecía alternativas novedosas, condición que las modalidades recreativas efectuadas en la naturaleza (alternativo, ecoturismo y turismo rural), ya consideraban como parte sustancial de la práctica bajo el paradigma de la sustentabilidad ambiental.

Bajo las consideraciones anteriores, la generación de datos relativos al comportamiento del visitante constituye un aspecto fundamental para mejorar la gestión en las áreas que enfrentan el reto de incrementar la concurrencia de visitas con fines diversos (recreación, sensibilización, contacto con la naturaleza, actividad extrema, investigación científica, por citar algunos), sin detrimento de la conservación de los recursos turísticos existentes en ellas.

Como antecedente, la geointeligencia territorial ha sido un instrumento metodológico aplicado en diversas esferas del conocimiento desde la década de los 80 del siglo XX en países como Francia y, posteriormente, en la década de los 90 en España, Bélgica y Hungría; no obstante, en México ha sido

poco examinado con fines de gestión turística, desde una perspectiva que integre la participación de los actores involucrados (comunidad, ciencia, turistas, instituciones, empresas de servicios) como elementos inteligentes que conforman la actividad, con la capacidad de adaptarse a los cambios de las tecnologías de información y la expectativa de lograr una gestión integral del sector con un enfoque sustentable.

Así, el presente trabajo tiene como objetivo plantear la repercusión que la producción de información relativa a los patrones conductuales, las prácticas, recorridos y actividades efectuadas por los visitantes, documentados a través medios tecnológicos y redes sociales, tiene en la operación eficiente de estos espacios que están sujetos a una protección especial por el valor intrínseco de los recursos que albergan.

El trabajo plantea, en un primer apartado el diagnóstico de la gestión turística en ANP, que incluye la visión de los directores de éstas, el plan de manejo y la forma en que se difunden las actividades recreativas bajo el precepto de la conservación ecosistémica, posteriormente se analiza, con apoyo de la tecnología, el comportamiento y motivación del turista para visitar estos atractivos, así como la influencia y manejo de las redes sociales para mencionar o difundir las actividades turísticas en ANP seleccionadas para el estudio. El apartado final del trabajo se aboca a mostrar las experiencias obtenidas de la interacción con diversos actores que participan de la dinámica turística en estos sitios: directores, turistas, prestadores de servicios y población local; también se discuten los argumentos de una propuesta de gestión turística apoyada en la inteligencia territorial que ofrecerá, en el largo plazo, alternativas de diversificación económica para la población local, la conservación de los recursos turísticos y del ecosistema en un sentido extenso, sin soslayar una experiencia positiva de los visitantes que concurren a estos espacios naturales.

Palabras clave: Geointeligencia territorial, turismo sustentable, Área Natural Protegida, México.

MIGRACIONES Y PROCESOS DE URBANIZACIÓN EN CIUDADES TURÍSTICAS

Víctor Damián Medina³⁷

San Carlos de Bariloche es una ciudad turística ubicada al sudoeste de la provincia de Río Negro, al norte de la Patagonia argentina. Dueña de un entorno natural único, cuenta con sobrados lagos y cuencas hídricas que le permiten, junto al característico despliegue montañoso circundante, erigirse como un lugar de ensueño paisajísticamente privilegiado. Estas propiedades, históricamente celebradas, fueron también las que sentaron las bases materiales de su formación y promoción como destino turístico. Sus atractivos naturales se convirtieron prontamente en objeto de voraces apetencias que condicionaron la dirección del crecimiento de la urbe desde ámbitos lejanos a sus límites geográficos y jurisdiccionales. Ello ocurrió así bien porque Bariloche en sus orígenes formaba parte de la jurisdicción de los antiguos territorios nacionales o porque, una vez encuadrada en los límites provinciales, la autonomía local se subsumió a otros intereses igualmente alejados de la experiencia cotidiana de vivir allí. Inicialmente, Parques Nacionales se constituyó en la década de los treinta del siglo pasado en su principal artífice, dada la ubicación de la ciudad en los límites territoriales del parque Nahuel Huapi. Como organismo público dependiente del gobierno nacional, lo hizo a partir de la realización de obras de infraestructura en el casco céntrico y sus adyacencias, con la construcción del centro cívico y la catedral, entre otras obras de arquitectura que pretendieron definir la fisonomía de la llamada “Suiza argentina”. Este impulso no fue ajeno a la necesidad de fortalecer las fronteras territoriales de un Estado-Nación aún en ciernes, esto es, a la búsqueda de argentinizar y ocupar un territorio recientemente ganado a los pueblos originarios. Bajo la gestión de Parques Nacionales se fraccionaron vastas hectáreas del parque Nahuel Huapi que posteriormente, con la extensión de su jurisdicción, pasarían a formar parte del ejido territorial de San Carlos de Bariloche. Pero también concurrieron otros intereses que definieron la localización de estos fraccionamientos: no fue casual que los primeros loteos tuvieran lugar en las áreas boscosas y lacustres de mayor disfrute paisajístico al oeste del casco céntrico (condicionando, a su vez, las posibilidades futuras de planeamiento urbano). Se subdividió tierra en distintos puntos geográficos –sur y este, por ejemplo–, pero la mayoría se localizó en sitios de costa de lago, preferentemente cercanos al centro, y en sitios que, aun estando más alejados de este, formaban parte del entorno de los principales atractivos turísticos, lo cual explica también los distintos tamaños de los lotes creados (de entre 400 y 3.800 m², aproximadamente). Guarda cierta lógica entonces que el crecimiento de San Carlos de Bariloche históricamente haya avanzado hacia el oeste, en una extensión cercana a los 45 kilómetros sobre la costa del lago Nahuel Huapi, y ostente una superficie ejidal de 27.455 hectáreas (mayor, incluso, que la de la capital del país, Buenos Aires). Si se quisiera ensayar alguna clase de semblanza sucinta de lo que puede describirse como crecimiento urbano, habría que comenzar empleando el término *sprawl* o urbanización difusa, esto es, un tipo de crecimiento disperso, poco compacto y con tendencia a la suburbanización, en el que además es iterativo su vínculo con el medio ambiente.

En este marco, es posible especular que los atractivos naturales diferenciales de la ciudad la hicieron presa de un mercado inmobiliario que trascendió sus fronteras, mediando en la configuración de su estructura espacial y en los patrones de crecimiento urbano. Lo cual, a su vez, abre las puertas para

³⁷ Instituto Patagónico de Estudios de Humanidades y Ciencias Sociales. damiánlogia@gmail.com

pensar en la localización del suelo en las ciudades turísticas, su explotación y las rentas inmobiliarias concomitantes. Cabe preguntarse entonces, ¿qué fenómenos podrían haberse dado cita en la estructuración espacial de su territorio y en las características que asumió el proceso de urbanización de San Carlos de Bariloche? Y además, tomando en cuenta las características de su suelo, ¿cómo podrían estar operando en la actualidad, cuando el valor de su apropiación pareciera definirse por las cualidades naturales del ambiente y su entorno paisajístico?

Partiendo de estos interrogantes, el propósito inicial de la ponencia que aquí se presenta es relacionar la fisonomía espacial de la ciudad con las migraciones de amenidad y los procesos de naturbanización. Ambos fenómenos refieren al impacto de las movilidades poblacionales en entornos naturales privilegiados y de gran atractivo turístico. En el caso de la localidad andina, se postula que estas movilizaciones supusieron una incidencia histórica en las características de su expansión territorial que todavía perduran. Para dilucidar su manifestación más reciente, se analizarán algunas de estas características en expresiones que permitan descubrir la reiteración de lógicas estructurales en el crecimiento de la urbe. Esto permitirá sembrar nuevas preguntas respecto a la tipicidad de su suelo –y de otras ciudades de entornos ambientales singulares– y las rentas que les podrían estar asociadas. Para abordar estas cuestiones se procederá a utilizar un enfoque metodológico predominantemente cualitativo, basado en la revisión bibliográfica, el análisis documental y la realización de entrevistas en profundidad a informantes clave. Complementariamente, también se emplearán datos cuantitativos provistos por diferentes organismos públicos a fin de estimar someramente la dinámica inmobiliaria reciente.

Palabras clave: ciudades turísticas; naturbanización; rentas del suelo; San Carlos de Bariloche

MIGRACIONES Y PROCESOS DE URBANIZACIÓN EN CIUDADES TURÍSTICAS

William Lopes de Oliveira³⁸

La presente investigación, que se encuentra en su fase inicial y viene formateada al programa de Doctorado en Geografía de la Universidad Nacional de La Plata (Argentina) y financiada por el Consejo Nacional de Investigaciones Científicas y Técnicas (CONICET), proviene de un histórico de observaciones y lecturas desarrollados en los últimos años que se vinculan a temas como patrimonio cultural, turismo y ordenamiento del territorio. En su vez este trabajo busca analizar ciertas coyunturas más contemporáneas en las cuales estos temas se cruzan y generan complejas relaciones, donde el paisaje va a tener un papel central en las dinámicas de gestión territoriales: es el caso potencial de su objeto de estudio, el programa turístico argentino titulado “Pueblos Auténticos”. Anunciado primeramente en abril de 2017 durante una feria internacional de turismo en la ciudad de São Paulo en Brasil, este programa estrenó oficialmente en la Argentina en mayo del mismo año, siendo subordinado al Ministerio de Turismo en colaboración con el Ministerio de la Cultura de la Nación. Básicamente la iniciativa consiste en promover, intermediado por la actividad turística, pequeñas localidades nacionales que presentan objetos y/o manifestaciones culturales interpretados como patrimonios. De modo discursivo y tangible, la idea central sería entonces valerse de diferentes tipologías patrimoniales como pilares para el diseño de políticas que resultan en la (re)organización territorial de los pueblos vinculados al programa. Según la página del Ministerio de Turismo argentino, “Pueblos Auténticos” se divide en tres etapas con el fin de contemplar efectivamente cada una de las 23 provincias nacionales. Se asume, por tanto, que la intención del programa es reconocer al menos un “pueblo auténtico” por provincia, lo que consecutivamente podrá desarrollarse en la idea de una gran red de integración turística nacional que tendría sus nodos de ligamento partiendo del patrimonio cultural de pequeñas localidades argentinas. Es importante resaltar que, desde el contexto de su implementación, “Pueblos Auténticos” viene organizando la selección de localidades partícipes a partir seis ejes temáticos – pueblos andinos, costeros, gastronómicos, históricos, inmigrantes y rurales. De esta forma, el programa se centra en la formulación de políticas de planificación turística buscando promover una especie de “etiqueta territorial”, que consiste en catalogar lugares a partir de sus aspectos más simbólicos o singulares. Vale la pena también señalar que el programa “Pueblos Auténticos” está involucrado en la creación de una red latinoamericana de incentivo turístico a poblados de interés patrimonial, a partir de intercambios con otras propuestas en curso, como los programas “Pueblos Mágicos”, implementado en el año de 2001 en México y “Pueblos Patrimonio de Colombia”, que se estrenó en 2010. Aunque estas propuestas orientadas a la promoción del turismo en pequeñas localidades latinoamericanas han ganado importancia en los últimos años, estos modelos no son los pioneros en el contexto global. En verdad, un análisis de las entrelineas de tales iniciativas señalan a una tendencia iniciada en Francia en los años 1980, conocida como “Le plus beaux villages de France” (en español, “Los pueblos más bonitos de Francia”). Entre otras cuestiones, el modelo francés se dedica a seleccionar localidades con población delimitada y cascos históricos relativamente preservados, tal como paisajes de interés estético. Una vez elegidos los pueblos, a estos se implementa entonces una especie de “marca”, que incluso contiene un logotipo propio. Tal caracterización sirve tanto para reforzar los particularismos locales,

³⁸ UNLP-CONICET

por lo tanto agregando estatus a tales lugares, como para inducir ciertas intervenciones territoriales que apuntan a la valorización del patrimonio y paisajes locales. En particular, la propuesta francesa se ha identificado por reforzar una concepción fuertemente bucólica del paisaje desde su aparición, e, en el marco de casi 40 años de existencia, inspiró directamente iniciativas similares en distintos países no solo en Europa como también en Canadá, Japón, Líbano y China. Independiente del territorio donde se ubican, estos poblados, a veces marginados o mal insertados dentro de las lógicas capitalistas contemporáneas vinculadas a núcleos urbanos más grandes, pueden presentar recursos que, como ya mencionado, son reconocidos y promovidos como patrimonios. Este movimiento vino, por tanto, “a revalorizar la necesidad de una perspectiva local para analizar e interpretar mejor la globalización y, más aún, para definir estrategias de respuesta adaptadas a la realidad específica de cada lugar” (MENDEZ, 2016). En ese aspecto que tales pueblos de interés histórico, por su vez, aportan al despertar de determinadas prácticas que se orientan a la reordenación del territorio, al consume estético del paisaje, a la resignificación del trabajo y también a la generación alternativa de renta, como es justamente el caso de la actividad turística. Para tal se recurre a la noción de “identidad” – o “autenticidad” como propone el propio nombre del programa argentino –, intentando desarrollar una narrativa que se nutre de supuestos particularismos locales. En este horizonte de raciocinio se hace oportuno plantear la siguiente pregunta: además de ser un programa gubernamental con intereses en desarrollar políticas públicas involucradas con la actividad turística, ¿sería “Pueblos Auténticos” un proyecto multifacético que, partiendo del reconocimiento y valorización patrimonial, ¿podría fomentar una noción de resiliencia territorial en los pueblos que lo componen? Además de discutir sobre esta y otras cuestiones que por ventura van a surgir, esta investigación también pretende posibilitar la formulación de nuevas preguntas y lecturas de ciertos procesos socio espaciales que, sustentados por discursos que entrecruzan turismo y patrimonio cultural, tienen el potencial de transformar material y simbólicamente diferentes territorios. Procesos tales que van a ser profundizados durante el avance de esta investigación.

Palabras clave: patrimonio, turismo, política pública, paisaje, Pueblos Auténticos

DE GALPONES PORTUARIOS A USINAS CULTURALES PARA LA JUVENTUD PROCESOS DE SIGNIFICACIÓN ESPACIAL EN LA TRANSFORMACIÓN COSTERA DE ROSARIO

Sebastián Godoy³⁹

La principal relación geográfica, histórica y cultural que define a la ciudad de Rosario es la que mantiene con el que asume como *su* río, el Paraná. Más allá del carácter fractal de toda línea de costa, podemos sostener que una extensa frontera separa a la urbe de la margen occidental del curso de agua. Cerca de 20 kilómetros en sentido noroeste-sudeste se encuentran dominados por barrancas, pendientes e interfaces de transporte que abrazan la traza urbana. Los derroteros del complejo vínculo perfilaron sucesivas configuraciones ribereñas a partir de los encuentros entre la planificación urbana y los modos de habitar que hilvanan la experiencia urbana. Hacia 1990, el gobierno local retomó un motivo histórico que había orientado la imaginación planificadora durante casi un siglo. Se trató de la voluntad de restituir el esquivo vínculo entre la ciudad de Rosario y el río Paraná, asumiendo un derecho de la primera sobre el segundo. Tras una serie de operaciones, el *límite fluvial* se trocó por un *frente ribereño* que aspiró a constituir un paradigma de recomposición costera como fachada urbana en el contexto argentino.

Si bien el proceso suturó la ciudad al río a través de un hilo de espacios públicos polifuncionales, emprendimientos privados de concesión pública y miradores paisajísticos, también adosó tramas simbólicas. En los tempranos 2000, el *riverfront* procuró constituir una espacialidad con propiedades culturales, mediante la revalorización patrimonial de las huellas ferroportuarias preexistentes y el despliegue de una economía de la experiencia. La renovada centralidad ribereña, devenida escenografía para el disfrute recreativo, funcionó

como simbiosis de imagen y producto urbano. En esta comunicación nos centraremos la porción meridional de la ribera central de Rosario. Allí, tres galpones portuarios constituyeron los primeros espacios de la antigua interfaz agroexportadora en transformarse en consonancia con el nuevo perfil costero. Se trata de un proceso que asignó a dichas estructuras determinadas actividades (culturales), emplazadas en una espacialidad particular (ribereña) y llevadas a cabo por y para agentes etarios específicos (jóvenes). Los segmentos germinales del proceso se dieron entre el último quinquenio del siglo XX y el primero del XXI en una franja costera en las proximidades al Monumento Nacional a la Bandera. Con el tiempo, asumiendo sucesivos nombres (“los galpones”, Costera Joven del Paraná, Franja Joven, Franja del Río) los dispositivos configuraron uno de los principales espacios recreativos en la reinvenición escenográfica y recreativa de Rosario.

Para analizar la condensación de sentidos juveniles, culturales y fluviales en de los galpones portuarios, ensamblamos la categoría de *sutura significante*, cuyo segundo término es empleado en un doble sentido. En tanto sustantivo, el significante puede pensarse como una relación posicional de la que emerge una función simbólica. Con Jacques Lacan concebimos a los significantes eslabonados en una red en la que se asumen atribuciones determinadas por principios de diferenciación, distribución y representación. La subjetivación –en términos lacanianos, el advenimiento del sujeto del encadenamiento– se inserta, para-

³⁹ Universidad Nacional de Rosario, Instituto de Estudios Críticos en Humanidades (IECH/CONICET). Correo electrónico: sebasgodoy13@gmail.com

fraseando a Clifford Geertz, en la urdimbre de significaciones que llamamos cultura. Por su parte, como participio activo la palabra *significante* señala una acción continua que connota y sitúa a su ejecutante. Esa acepción puede verse en Stuart Hall, para quien una práctica es *significante* (*signifying*) cuando produce sentido o significación en las cosas con las que toma contacto. Michel de Certeau aporta a la clarificación del doble carácter del término *significante*. Como participio activo aparece en *La cultura en plural* en tanto en tanto práctica con significación para quien la realiza y a través de la cual “pone su marca en lo que los otros le dan para vivir y para pensar”. La función sustantiva aparece, para los efectos de este artículo, en los “significantes espaciales” de *La invención de lo*

cotidiano: significaciones emplazadas en el espacio que pueden ser desviadas por los caminantes.

El primer término del conjunto categorial, *sutura*, ilustra un proceso de junción espacial. A partir de Henri Lefebvre, apuntamos a las imbricaciones de las materialidades práctico- sensibles de *la ciudad* y las tramas sociales cotidianas de *lo urbano*. Entendemos a la espacialidad habilitando relaciones de coexistencia e interpenetración. De ahí que la duplicidad “participio/sustantivo” pueda existir de manera yuxtapuesta, al espacializarse. En ese sentido, la categoría *sutura significativa* indicaría, simultáneamente, que la acción de *suturar produce sentido/significación* (se significa mediante la sutura) y que *se suturan significantes* (se cosen posiciones con significación).

Un antecedente de ese proceso sónico-espacial en Rosario lo constituye el Parque de España (1992), que encadenó ciertas expresiones asociadas a la alta cultura con una captación paisajística del Paraná. Posteriormente, tres galpones portuarios serían reconvertidos para albergar modulaciones culturales distintas a la de su antecesor, esta vez vinculadas a subjetividades y prácticas asumidas como juveniles en relación a una apropiación recreativa de lo fluvial. El Centro de Centro de Expresiones Contemporáneas (CEC) (1995), el Centro de la Juventud (CJ) (1998), la Escuela Municipal de Artes Urbanas (EMAU) (2001) constituirían dispositivos que enlazarían a diversos agentes, proyecciones y apropiaciones diferenciales. Hacia comienzos del siglo XXI, la sutura significativa ya habitaba en buena parte del imaginario urbano rosarino: los *galpones del río* son el lugar característico de las *expresiones culturales juveniles*.

Se presentará una genealogía del CEC, el CJ y la EMAU, atendiendo a sus antecedentes (el Parque de España), y sus desarrollos entre la década de 1990 y los tempranos 2000. Asimismo, intentaremos matizar el proceso a partir de un cotejo de la aparentemente “exitosa” apropiación de a sutura con las desigualdades y violencias urbanas sobre las que se monta. A manera de epílogo, ensayaremos una somera descripción de la readecuación de los espacios al contexto del COVID-19. La metodología de trabajo comprende una triangulación de entrevistas cualitativas en profundidad con materiales escritos diversos e imágenes.

Palabras clave: espacio urbano, sutura, significativo, juventud, cultura, río

INVERTIR EN CULTURA POR MEDIO DEL TURISMO: ESTUDIO DE CASO DE SAN RAMÓN (COSTA RICA)

Lic. Jessica Dixiana Álvarez López⁴⁰

La cultura tiene la versatilidad de que puede manifestarse desde diferentes perspectivas, es así como esta puede ser un espacio de cohesión social, en donde la identidad es representada a través de un conjunto de manifestaciones y cosmovisiones relacionadas con: la historia, la religión, la política, el arte, lo popular, entre otros; y en donde su valor es dado tanto por lo material como por lo simbólico. Dicha versatilidad permite también que la cultura pueda ser considerada como producto con valor económico, convirtiéndose así en una forma de invertir y diversificar la oferta productiva de una zona, manifestada por actividades turísticas, artísticas, populares y culturales; en donde además, se reconoce e impulsa el potencial, la identidad, las capacidades creativas y productivas de las personas que viven en las comunidades.

Pero hablar de invertir en cultura también implica destacar la importancia de conservación del patrimonio cultural de un lugar específico, tanto si este es tangible o intangible. Pero además puede implicar la apertura de espacios donde dialogan las instituciones públicas, las empresas privadas y la comunidad. Es un lugar de encuentro, de reflexión y de creación de propuestas para el mejoramiento de la calidad de vida de las personas que viven en un lugar determinado.

Para el presente caso de estudio se pretende mostrar como San Ramón de Alajuela (Costa Rica) cuenta con varias características relacionadas con el patrimonio cultural que lo posicionan como un cantón particular ante otros contextos. Uno de los más significativos es se considera como la “Ciudad de los Poetas”, debido a la gran cantidad de producción literaria de este tipo. Igualmente, se tiene la Entrada de los santos (festividad religiosa) o la venta de melcochas de María (gastronomía), entre otros; aspectos que podrían verse explorados por medio del turismo cultural, trayendo así un beneficio económico para quienes desarrollan dichas actividades.

Cabe mencionar que la presente ponencia es uno de los productos derivados del proyecto “Estrategias de promoción de inversiones en el cantón de San Ramón” elaborado por el Programa de Investigación en Desarrollo Urbano Sostenible de la Universidad de Costa Rica (ProDUS-UCR), para la Municipalidad de San Ramón, durante el 2017 y 2018.

Dicho proyecto tuvo como propósito evaluar las condiciones endógenas del cantón mediante el desarrollo de un diagnóstico enfocado en mostrar las ventajas competitivas para la atracción de inversiones, no solo describiendo la situación de ese momento, sino que también mostrando las fortalezas, oportunidades, debilidades y potenciales (FODA) con las que se contaba.

Los insumos generados ayudaron a identificar ciertas industrias y servicios con gran potencial para instalarse en el cantón y que a su vez se ajustaban a los objetivos de la Municipalidad de San Ramón en cuanto generación de mayores y mejores empleos.

En cuanto a la metodología, se tiene que para la realización del diagnóstico y de las propuestas específicas relacionadas con la cultura, se contempló la realización de un inventario patrimonial: histórico arquitectónico, intangible y arqueológico existente en el cantón, además de la realización de entrevistas y trabajo de campo donde se verificaron algunos datos.

⁴⁰ Programa de Investigación en Desarrollo Urbano Sostenible de la Universidad de Costa Rica. jessica.alvarezlopez@ucr.ac.cr

Ahora bien, como parte de las conclusiones se tiene que el cantón de San Ramón reúne una oferta cultural variada y consolidada, referida al patrimonio cultural intangible y tangible, y la cual hace que se distinga de otros cantones de la región e incluso, a través de ciertas actividades, ha hecho que el lugar sobresalga a nivel nacional, por lo que dichos bienes pueden ser considerados dentro de una propuesta de turismo o inversión económica.

A lo anterior se le une el hecho de que el aporte económico que hace la cultura a la economía es bastante alto, en comparación con otros sectores (hotelería y producción eléctrica, por ejemplo). Más cuando está, como producto, es capaz de generar empleos, ya sean directos o indirectos al sector cultura.

Pero entender la cultura como producto económico es también saber que su importancia yace en que esta representa un espacio de identitario, de herencia y cohesión social, en donde media lo material, lo inmaterial y lo simbólico. Por lo que invertir en cultura no solo diversifica las actividades productivas, sino que hay un reconocimiento de lo que se es como comunidad.

De igual manera, invertir en turismo cultural permite que se haga conciencia de la preservación y mantenimiento de la herencia patrimonial, más cuando esta puede particularizarlos ante otros. Aquí también se abren espacios para el diálogo de actores como lo son: instituciones públicas, las empresas privadas y la comunidad.

San Ramón puede constituirse como como un destino turístico, pasando así de ser una zona de paso a un sitio para visitar y permanecer. Por ello la propuesta como atractivo turístico, debe contemplar cuestiones como mejorar la ciudad y cantón, más pensando en que el turista pueda contar con opciones de paquetes turísticos ya sean de un día o varios, teniendo la oportunidad de visitar sitios del cantón poco publicitados, o bien forme parte de las actividades culturales que se presentaron en apartados anteriores.

Palabra Clave: Turismo, Patrimonio, inversión, cultura

ROTEIRO CICLÍSTICO DE MOUNTAIN BIKE EM PONTA GROSSA, PARANÁ: GEODIVERSIDADE E GEOCONSERVAÇÃO

*Oliveira, Clovis Angel Pontes de
Cassol-Pinto, M.^a Ligia*

A Mountain Bike é uma bicicleta utilizada no ciclismo de montanha, em terrenos acidentados, irregulares e com obstáculos. O ciclismo com Mountain Bike é um esporte que exige resistência, destreza e concentração para enfrentar os diversos obstáculos, além de componentes específicos (pneus mais largos, quadros e suspensões reforçados e mais resistentes, relações de marchas mais leves e precisas). Sobre o esporte e seus equipamentos há muitas publicações seja em Revistas ou em Guias especializados; há também sobre as condições dos melhores locais para a sua prática. Mas, quase nenhuma publicação ou mesmo ‘notas’ sobre propostas de roteiros de cicloturismo com caráter de geoconservação da geodiversidade. Assim, este trabalho tem como objetivo apresentar uma proposta de roteiro ciclístico para mountain bike (MTB) que fomente, ao mesmo tempo, o conhecimento da geodiversidade e promova a geoconservação, em especial em relação à paisagem da região norte de Ponta Grossa. Que, está situado na região fitogeográfica dos Campos Gerais do Paraná, reconhecida por suas paisagens formadas originalmente por vegetação de campos, agora substituídos por extensos cultivos, entremeados de exemplares de florestas de araucária – Ombrófila Mista- e relevos ruiformes desenvolvidos em materiais da Formação Furnas, do Devoniano. O desenvolvimento desses esportes nesta área tem ocorrido, principalmente, em razão das características geográficas do município, situado no reverso da Escarpa Devoniana, porção oriental da Bacia Sedimentar do Paraná que detém um relevo singular. A Bacia Sedimentar de Paraná foi fortemente afetada pelo tectonismo vinculado à origem e evolução do Arco de Ponta Grossa (falhas, fraturas e diques com orientação noroeste-sudeste), um soerguimento (levantamento) marcante no leste do Paraná, cujo período de maior atividade provavelmente ocorreu durante o Mesozoico (MELO et al., 2014). Esse evento desenvolveu, na área de interesse para as trilhas, vertentes declivosas, cânions e um relevo propício para a prática de esportes radicais. O relevo regional é marcado principalmente pelo degrau que divide o primeiro do segundo planaltos do Paraná, a Escarpa Devoniana. Esse nome advém da idade das rochas que a sustentam (arenito da Formação Furnas), porém, sua formação é bem mais recente. A altitude máxima da escarpa fica em torno de 1.290 metros, enquanto a mínima se aproxima dos 850 metros (MELO et al., 2014). A porção do município em questão, há muito já faz parte do interesse de mountain bikers, principalmente daqueles de fim de semana, que buscam por uma paisagem menos urbanizada, que ofereça diferentes graus de dificuldades, alternando trechos de subidas íngremes e chão pedregoso com trechos onde o mais importante é a beleza do cenário, como aquele que inclui a Represa de Alagados. Como técnicas de pesquisa forma usadas, fundamentalmente, a revisão de literatura sobre os temas ciclismo; mountain bike; geodiversidade e geoconservação, a partir de autores de referência nacional e internacional. Paralelamente, buscou-se uma técnica de coleta de dados sobre as características dos usuários de mountain bike. Essa deveria ser adequada às condições do atual isolamento social: decidiu-se pelo Formulário Google tipo Snowball, mesmo sabendo-se que ela apresenta limitações por circular entre pessoas de nossas redes sociais, por outro lado, estes mesmos indivíduos repassam a outras pessoas (de suas próprias redes), diminuindo assim um certo “territorialismo” dos entrevistados. A parte de

campo, feita em segurança e isolamento, foi usada para realizar algumas travessias nos diferentes segmentos de trilhas previamente existentes no setor leste do urbano de Ponta Grossa e a Represa de Alagados – porção norte- adotado como o limite final do circuito. Nestas travessias usou-se os softwares Wikiloc e Strava para definir o roteiro e localizar os trajetos de maior significância da geodiversidade desta porção dos Campos Gerais.). Foi utilizada como base uma trilha já aberta, registrada como destaque local (ROGOSKI; PINTO, 2017) e com importantes geossítios já inventariados (FOLMANN, 2020). A partir desta fase foram selecionados Lugares de Interesse, cujas características atendiam aos requisitos de um geopatrimônio (beleza cênica, importância didática, científica e turística. Finalmente, o traçado do Roteiro para Cicloturismo, foram feitos registros fotográficos e organizadas as informações sobre a paisagem que serviram de subsídio à proposição do folder de interpretação e divulgação do geopatrimônio local. Como resultados tem-se algumas características sobre as 67 pessoas que responderam o Formulário Google: a) faixa etária predominante de 21-50 anos - pode ser explicado por serem frequentadores de sites e plataformas digitais; pertencerem a “roda de amigos” - colegas de universidade. Quanto à escolaridade, 62,7% deles estão no nível de ensino superior. Questionados sobre a presença de degradação da paisagem junto e nas trilhas, a pesquisa mostrou que 94% observam situações como presença de erosão causada por motocicletas e jeeps, presença de queimadas em locais impróprios, a e invasão de espécies exóticas, como o pinus. Sobre os conceitos de geodiversidade e geoconservação, 80% responderam de forma correta. Finalmente, foi construído um Roteiro para Cicloturismo privilegiando os trechos que valorizam não só as características da paisagem como permitem acesso aos geossítios - pilares do patrimônio natural dos Campos Gerais como forma de - que potencializar o conhecimento científico, a educação e para o turismo receptivo. Nele são identificados 8 locais de interesse, incluindo-se cachoeiras, relevos ruiformes abrigos (lapas) com pinturas rupestres. O roteiro está representado num folder- material de divulgação e interpretação da geodiversidade, em linguagem e conteúdo acessível para qualquer nível de escolaridade. A meta do material é despertar nas pessoas do lugar, nos turistas em geral um sentimento de apropriação e cuidados com geodiversidade, como base para medidas de geoconservação.

Palavras-chave: paisagem; divulgação turística; snowball; geossítios, relevo ruiforme



MESA 72: EXPERIENCIAS DE GOBERNANZA TERRITORIAL Y ACCIONES DE DESARROLLO A ESCALA LOCAL.

Coordinadores: Silva Sandes, E. Haag, M.I., Nieto, M.B.t, Medina, M., Omar, D.

MESA 72: EXPERIENCIAS DE GOBERNANZA TERRITORIAL Y ACCIONES DE DESARROLLO A ESCALA LOCAL.

*Coordinadores: Silva Sandes, E.¹
Haag, M.I.²,
Nieto, M.B.³,
Medina, M.⁴,
Omar, D.⁵*

Entre las diversas maneras de entender el desarrollo surge la noción de desarrollo local que recurre al potencial endógeno del territorio. Desde este enfoque se sostiene que cada territorio construye su propio desarrollo y que éste no implica un crecimiento lineal, sino un proceso de marchas y contramarchas, en donde no existe una única meta o punto de llegada. Esta perspectiva sitúa al territorio como el ámbito geográfico construido por relaciones sociales y económicas entre actores e instituciones, que poseen capacidades y conocimientos específicos, compartidos, propios y adquiridos, e interactúan a partir de tradiciones, normas y valores.

En este contexto, las experiencias de gobernanza local juegan un rol sustantivo como espacios de articulación multiactoral y multiescalar en la construcción de alternativas endógenas de desarrollo, a partir de la activación de los recursos del territorio.

Esta mesa está centrada en compartir contribuciones referidas a la producción del espacio local como ámbito de desarrollo, en líneas de interés tales como:

Dinámicas territoriales emergentes en ámbitos locales.

Experiencias innovadoras de desarrollo territorial.

Gobernanza territorial, redes de actores y gestión pública.

Iniciativas locales y acción territorial

Experiencias de gestión en contexto de pandemia.

¹ Universidad Católica de Uruguay

² Universidad Nacional del Sur

³ Universidad Nacional del Sur

⁴ Universidad Nacional de Tucumán

⁵ Universidad Nacional de Córdoba

OS PEQUENOS MUNICÍPIOS DO TERRITÓRIO SUDOESTE BAIANO/BAHIA/ BRASIL NO CONTEXTO DA PANDEMIA DA COVID -19

Fernanda Viana de Alcantara⁶

Lucas Tomas Aguiar⁷

Mateus Costa Santos⁸

O estudo a respeito dos pequenos municípios do Território Sudoeste Baiano, no estado da Bahia/Brasil e suas estratégias de desenvolvimento, realizado em 2020, no contexto da Pandemia da COVID 19 teve como objetivo analisar a dinâmica territorial destes municípios frente às imposições da pandemia. Utilizou-se a categoria território para análise, reconhecendo que a Ciência Geográfica apresenta as ferramentas necessárias para a leitura e interpretação das dinâmicas territoriais. Para organização dos territórios de Identidade na Bahia utilizou-se os princípios de regionalização estabelecidos do extinto, Ministério do Desenvolvimento Agrário (MDA), que em 2003 criou o programa Nacional de Desenvolvimento Sustentável dos Territórios Rurais- PRONAT e mais tarde o Programa dos Territórios da Cidadania – PTC. É importante mencionar que a Bahia/Brasil, por meio da Superintendência de Estudo Socioeconômicos da Bahia - SEI adotou uma regionalização do espaço baiano em vinte sete territórios de identidade desde 2007, para desenvolver o planejamento e a implantação de ações na dimensão territorial. Por sua vez o TSB é formado por 24 municípios, sendo eles: Anagé, Aracatu, Barra do Choça, Belo Campo, Bom Jesus da Serra, Caetanos, Cândido Sales, Caraíbas, Condeúba, Cordeiros, Encruzilhada, Guajerú, Jacaraci, Licínio de Almeida, Maetinga, Mirante, Mortugaba, Piripá, Planalto, Poções, Presidente Jânio Quadros, Ribeirão do Largo, Tremedal e Vitória da Conquista. Destes apenas Vitória da Conquista, apresenta uma população superior a 300.000 habitantes sendo classificada, de acordo com o IBGE (2010). Nesta quadra a pandemia da COVID 19 chega ao TSB no primeiro semestre de 2020, afetando de imediato a dinâmica econômica, administrativa e políticas dos pequenos municípios, que não estavam preparados para enfrentar a crise sanitária, e paralelamente a isso, receber um quantitativo de migrantes, que realizaram um movimento de retorno dos grandes centros urbanos como São Paulo, Rio de Janeiro e outros. Para analisar como esses acontecimentos se configuram em pequenas cidades do interior da Bahia/Brasil, foram adotados alguns procedimentos metodológicos, tais como a releitura da literatura e informações a respeito da Abordagem Territorial e do perfil dos municípios estudados, bem como levantamento de informações com representantes do poder público e da sociedade civil, acompanhamento das reuniões, no formato remoto, do Colegiado Territorial do Sudoeste Baiano, e realizaram-se entrevistas, observações e registros fotográficos. Por meio da metodologia utilizada, observou-se que dada a tempestividade do momento, os representantes do poder público municipal adotaram medidas de segurança e prevenção, muitas delas estavam desarticuladas, entre os municípios, na tentativa de evitar uma maior propagação do vírus e consequentemente um colapso no sistema de saúde territorial. No conjunto dos 24 municípios apenas Vitória da Conquista tem hospitais equipados, médicos

⁶ Professora Doutora da Universidade Estadual do Sudoeste da Bahia (PPGEO-UESB). E-mail fernanda.alcantara@uesb.edu.br

⁷ Mestrando em Geografia pelo Programa de Pós-Graduação em Geografia da Universidade Estadual do Sudoeste da Bahia. E-mail 2020m0265@uesb.edu.br

⁸ Doutorando em Geografia pelo Programa de Pós-Graduação em Geografia da Universidade Federal de Sergipe. E-mail mateuscosta83@hotmail.com

especialistas e estrutura para atender as demandas dos 24 municípios, tarefa que já passava por dificuldades, e no contexto da pandemia foram acentuadas, tal fato gerou preocupação e movimento do poder público no sentido de criar ou ampliar espaços para atendimento da população na cidade pólo do TSB. Quanto aos pequenos municípios, estes, mudaram o formato de atendimento, organizaram pequenos centros de diagnóstico e acompanhamento COVID-19 alguns reorganizaram as estruturas existentes para atender a população local. Nos casos mais graves, o paciente tinha registro no sistema de regulação no Sistema Único de Saúde - SUS do estado da Bahia, até conseguir vaga em uma unidade preparada para o atendimento especializado. A insegurança que se espalhou pelo mundo, não apenas na área da saúde, resultou em novas dinâmicas para os pequenos municípios que foram obrigados a criar novas rotinas, novos costumes e valores. Tais como a redução de atividades sociais e econômicas, mesmo aquelas mais frequentes como as feiras livres, que tradicionalmente são realizadas em um determinado dia da semana na sede de cada município. A feira promove a circulação de pessoas das áreas rural e urbana, cria uma dinamicidade na relação campo/cidade, pois a mesma constitui-se em um espaço de troca não apenas das mercadorias, mas das vivências, acontecimentos e serviços. Os espaços destinados às feiras tornaram-se vazios, o retorno parcial das mesmas, foi apenas para a população local, impedindo a participação de pessoas de outros municípios, o setor de transporte teve suas atividades reduzidas, o número de pessoas nos transportes coletivos alternativos foi reduzido para 3 passageiros, e os motoristas ofertaram a prestação de serviços, denominado de encomendas. Nas sedes dos municípios verificou-se uma menor circulação de pessoas, com exceção das filas, nos postos de lotéricas vinculada a Caixa Econômica que realiza o pagamento de auxílios e demais benefícios. Entrando, conforme reunião da plenária do Colegiado Territorial realizada em 15 de julho de 2020, o panorama do TSB no contexto da pandemia, revelou que as dinâmicas e ações não foram padronizadas, mas semelhante em alguns aspectos, por exemplo, alguns municípios adotavam procedimentos de controle da entrada e saída dos sujeitos, como se verificou em Belo Campo e Tremedal, o mesmo não ocorreu no município de Anagé que tem limites com os municípios citados. Sobre as dinâmicas locais registra-se alteração dos tradicionais eventos culturais, a exemplo das festas juninas, em especial dedicada a São João, comuns no calendário dos municípios do interior da Bahia, que foram cancelados. Mesmo assim, a tradição não foi completamente abortada, registrou-se a presença dos hábitos de acender a fogueira, mesmo em menor quantidade, e a reunião com familiares e amigos, foram redimensionadas. Quanto aos aspectos políticos, ocorreram alterações no formato da campanha eleitoral, que não evitaram as aglomerações, e do calendário das eleições. O primeiro turno ocorreu em 15 de novembro e o segundo turno em 29 de novembro de 2020. No TSB, apenas em Vitória da Conquista-BA, realizou o segundo turno eleitoral, que apresentou como resultado favorável à reeleição do candidato Herzem Gusmão e vice Sheila Lemos, faz-se necessário registrar, que o candidato eleito no maior e mais representativo município do TSB faleceu em 18 de março de 2020, em consequência de complicações da COVID-19. Nos demais municípios os gestores eleitos assumiram a gestão, no contexto pandêmico que modificou e ainda é um desafio na gestão dos pequenos municípios do TSB.

Palavras-chave Território, Pandemia e Desenvolvimento.

GOVERNANÇA TERRITORIAL, INDÚSTRIA DE CERÂMICA VERMELHA E DINÂMICA TERRITORIAL EM CAMPOS DOS GOYTACAZES-RJ

Oliveira, Ana Carolina Carvalho Rangel⁹

Santos, Leandro Bruno¹⁰

A presente pesquisa tem como recorte espacial o município de Campos dos Goytacazes, localizado no estado do Rio de Janeiro, Brasil, na mesorregião Norte Fluminense, ocupando uma área de 4.026,7 Km². A temática central deste trabalho, que trata do estudo da aglomeração produtiva de cerâmica vermelha, se insere no que Méndes; Caravaca (1996) denominam de Geografia da mudança industrial, uma abordagem preocupada com a análise das diferentes formas de organização espacial da indústria, o processo de mundialização econômica, as mudanças urbanas e regionais da indústria e as alterações no mercado de trabalho. A partir das últimas décadas do século XX, a globalização econômica, propiciada pelos avanços da telemática e pelas políticas de abertura e desregulamentação dos mercados, desencadeou mudanças socioeconômicas profundas e novas formas de organização do espaço. Observamos uma virada no modo capitalista de produção, também denominada de reestruturação produtiva, com a crise do fordismo e o surgimento de um outro modo de regulação, acumulação, produção, consumo, de vida e sociedade, denominado de diferentes maneiras como pós fordismo, acumulação flexível e toyotismo (HARVEY, 2006). E isso também marca o surgimento de organizações e de agências de novos atores no contexto desses novos processos e dinâmicas. Benko (1996) destaca a aceleração das mudanças tecnológicas e a emergência de novas atividades econômicas cujas lógicas espaciais são pouco conhecidas. É nesse contexto que surgem vários conceitos para entender a lógica industrial e sua organização territorial. Benko (1996) sintetiza essas abordagens como sendo perspectiva parciais – ênfase nos fatores de localização exógenos, ciclo de vida e meio inovador - e perspectiva geral, sendo esta última uma tentativa de unificação da organização industrial e localização. As perspectivas parciais tratam a questão da localização das empresas em determinado lugar, procurando elencar uma série de fatores específicos, mas sem propor uma teoria geral, uma causalidade subjacente aos diferentes casos. Por essa razão, os trabalhos tendem a focar na ampla oferta de mão de obra e matéria prima, nos incentivos políticos e na pesquisa, nos atrativos da paisagem (alojamento, infraestrutura cultural e de ensino, segurança), na oferta de infraestrutura (rodovias, aeroporto), nos serviços e clima político e de negócios (consultores, capital de risco), nas economias de aglomeração (proximidades da metrópole, redes e contatos, custo-benefício no uso da infraestrutura, *spin-offs*), entre outros fatores. Os estudos se intensificaram sob diferentes formas em torno da economia territorial e as espacialidades industriais diversas, em diferentes formações sociais e econômicas, têm sido interpretadas a partir de estudos sobre o desenvolvimento local, meios inovadores, distritos industriais, sistemas produtivos localizados. No bojo desses trabalhos, amplamente influenciados pelo institucionalismo e pelo evolucionismo (MARTIN, 1994), emergem debates teóricos em torno dos custos das transações, redes, governança, convenções, instituições e pós-fordismo. A paisagem econômica é também um mecanismo de regulação, um caso paradigmático de governança territorial local. A partir dessa nova lógica de organização da produção e da proposição de novos conceitos surge,

⁹ Mestranda em Geografia na Universidade Federal Fluminense (UFF). E-mail: anacarolinarangel@id.uff.br.

¹⁰ Professor do Departamento de Geografia de Campos (GRC) e do Programa de Pós-Graduação em Geografia (PPG), Universidade Federal Fluminense (UFF). E-mail: leandrobruno@id.uff.br

segundo Fuini (2013), a discussão sobre arranjos produtivos locais (APLs) que, no Brasil, podem ser enquadrados em três matrizes principais, bastante exploradas como alternativas de organização mais flexíveis do espaço industrial pós-fordista: distritos industriais italianos, clusters e as abordagens sobre meios inovadores, sistemas locais de inovação e tecnopolos. Segundo Fuini (2013), existem APLs em diferentes estágios de coordenação produtiva e institucional, refletindo cada qual o nível econômico e tecnológico adequado ao seu contexto regional e setorial. Desse modo, podem-se constituir três tipos de arranjos em ambientes periféricos: a situação de aglomeração; o arranjo potencial e, em nível de maior maturidade, a noção de Arranjo Produtivo Local. Neste texto, nosso objetivo é compreender a articulação entre empresas e demais instituições e dinâmica da aglomeração produtiva de cerâmica em Campos dos Goytacazes. A interação entre competição e cooperação nas cerâmicas campistas não se dá da maneira como observamos nas literaturas europeias e estadunidenses, pois o que se observa é uma aglomeração produtiva competitiva baseada em fatores naturais e mão de obra barata, principalmente. Ou seja, não se trata de uma aglomeração cuja competitividade esteja baseada em redes de interação empresa-empresa, empresa-poder público, empresa-organizações mistas (públicas e privadas) e empresas-instituições de pesquisa. A articulação dos empresários com institutos de pesquisa e universidades não é relevante, o poder público local é ausente quanto à promoção de políticas diretas para o segmento cerâmico, havendo pouca articulação das empresas com o SEBRAE e a FIRJAN. A maior parte dos empresários é detentora das terras onde ocorre a produção e onde estão as jazidas, são poucos os cuidados com a matéria prima, não havendo investimentos com a recomposição do solo. A mão-de-obra barata e sem qualificação é farta, o que comprime com os salários baixos. Dessa forma, no caso da aglomeração produtiva de Campos, poderíamos classificar os estabelecimentos produtivos cerâmicos como uma aglomeração produtiva informal, ou seja, o estágio zero do APL. Observamos uma ineficiência e falta de governança, em que o trabalho precário e barato regula o preço. Dados do CAGED indicam que, no ano 2020, a indústria de cerâmica vermelha respondeu por cerca de 32,4% dos empregos formais na indústria de transformação de Campos dos Goytacazes, totalizando 1.901 empregos diretos, além de outros empregos indiretos voltados à circulação dos produtos e dos insumos, que são terceirizados pelos ceramistas. O segmento é composto por 119 estabelecimentos produtivos, sendo a maior parte deles (52) de pequena dimensão, possuindo de 10 a 19 empregados. Os principais mercados dos produtos cerâmicos são as regiões Metropolitana e dos Lagos no estado do Rio de Janeiro, o Espírito Santo, sendo que apenas 5% da produção fica no próprio município. Os trabalhadores moram próximo ao local de trabalho, ou seja, a maioria é da baixada campista. Os insumos mais utilizados são a argila e a lenha, a primeira é extraída nas proximidades das cerâmicas, mais precisamente em Poço Gordo, e a segunda vem do Espírito Santo. A circulação da produção é feita em sua maioria por frete terceirizados, a maioria das cerâmicas não possuem sua própria frota de caminhões.

Palavras Chave: Aglomeração produtiva, governança territorial, indústria cerâmica, Campos dos Goytacazes-RJ.

EL ESPACIO FRONTERIZO DEL RÍO URUGUAY DESDE LAS REPRESENTACIONES LOCALES ACERCA DEL DESARROLLO

Dr. Emilio Silva Sandes¹¹.

El objetivo central de la ponencia es el análisis de la cohesión-fragmentación a nivel de la frontera que comparten Argentina y Uruguay sobre el eje del río Uruguay, a partir de las representaciones de aspectos simbólicos, socioeconómicos y políticos de actores claves que han participado o participan activamente en diferentes instancias de coordinación institucional vinculadas con el desarrollo local fronterizo.

El recorte espacial binacional de referencia ha sido estudiado desde diferentes perspectivas que han abordado aspectos materiales, sociales, económico-productivos y ambientales, entre otros (Medina 2013; Ríos, 2000; Benedetti, 2012; Silva, 2014). Todas las investigaciones realizadas demuestran, como suele suceder en las adyacencias de los límites internacionales, ciertas continuidades en los sistemas de objetos (naturales o construidos) y en los sistemas sociales.

De manera complementaria a dichos enfoques, los espacios fronterizos también pueden estudiarse desde miradas que trascienden las dimensiones “objetivas”, y ser examinados a partir de las representaciones de quienes los habitan y experimentan sus dinámicas. En este sentido, hace más de medio siglo Kirk (1963) había propuesto la distinción entre “medio percibido” o del “comportamiento” y “medio objetivo o “fenomenológico”.

En tal caso, el análisis remite a otros aspectos como la carga de las emociones y todas las connotaciones derivadas de la relación entre lugares y las personas que los habitan. Esta perspectiva, también brinda la posibilidad de comprender cómo un marco regional contribuye a modelar las identidades individuales y colectivas. En ese sentido, la perspectiva general de este estudio puede considerarse dentro de la tradición de la geografía de la percepción, que destaca el papel decisivo de las representaciones humana en la formación de una imagen del medio real, la cual es la que influye directamente sobre su comportamiento (Gaite, 2013).

El objetivo central de la ponencia es el análisis de la cohesión-fragmentación fronteriza a nivel de la región de frontera compartida por Argentina y Uruguay, a partir de las representaciones de aspectos simbólicos, socioeconómicos y políticos de actores claves que han participado o participan activamente en diferentes instancias de coordinación que apuntan a promover el desarrollo local fronterizo.

Enfoque metodológico

El enfoque metodológico empleado en la investigación que dará lugar a la ponencia es cualitativo, centrado en entrevistas en profundidad y análisis de información secundaria.

Para la investigación se recurrió a la técnica de entrevistas a diferentes actores de la frontera. Como criterio se estableció que todos los entrevistados debían estar participando o haber participado en diferentes acciones vinculadas con las relaciones fronterizas en su campo de acción profesional o social (comités de fronteras, instancias de coordinación binacional de gobiernos locales, organizaciones empresariales y sociales, academia). Entre los entrevistados figuran representantes de las principales localidades de la frontera.

¹¹ Universidad Católica del Uruguay – Campus Salto/ CeRP del Litoral. E-mail: emsilva@ucu.edu.uy

Reflexiones iniciales

Los principales hallazgos (aún en proceso de sistematización) dan cuenta de que, a pesar de ser una frontera que comparte rasgos socioeconómicos y culturales similares, una densa red de infraestructura de transporte que la articula binacionalmente y sucesivos intentos locales de integración a través de instancias paradiplomáticas, los altos niveles de centralización de los respectivos estados nacionales han inhibido los procesos de integración y desarrollo local en este espacio binacional.

La evidencia recabada indica que una parte importante de las acciones para el desarrollo de las relaciones fronterizas con sentido de cooperación y desarrollo local impulsadas por los estados nacionales, han sido poco efectivas en relación con los propósitos iniciales.

Como alternativa, desde las sociedades locales de la región fronteriza binacional, se desarrollaron otros ámbitos paradiplomáticos de articulación, en procura de poner sobre la agenda temas de interés locales, a la vez que darles protagonismo a los actores fronterizos, a diferencia de lo que históricamente había sucedido en los Comités de Integración (instancias diplomáticas), donde entre sus miembros principales prácticamente no existían personas relacionadas directamente con las vivencias y necesidades del tramo fronterizo en cuestión.

En este contexto, las sociedades locales generaron instancias paradiplomáticas. Algunas de ellas se crearon dejaron de actuar durante la década de 1990, como, por ejemplo, el Cuerpo Deliberante del Río Uruguay, Comité de Planificación y Gestión de los Municipios Integrados del Río Uruguay. Otras cobraron fuerza entrado el nuevo siglo (ECC, CBHRU). No obstante, el futuro de estas organizaciones locales fronterizas es incierto, y además han demostrado enormes dificultades para mantener diálogos efectivos con las instancias decisorias centrales. Algunas de ellas, como lo es el caso de CBHRU (actualmente rebautizado como Comité para el Desarrollo de la Cuenca del Río Uruguay), ha logrado que la aspiración original que convocó a conformar este comité se concretara: el dragado del río Uruguay. No obstante, no ha podido avanzar con otros proyectos socioeconómicos y ambientales.

Por su parte, en términos generales las lógicas verticales de los estados nacionales han primado sobre los intereses locales a la hora de desarrollar mecanismos que fomenten el desarrollo de horizontalidades que promuevan la cooperación fronteriza y el desarrollo local. A la vez, las propias sociedades locales no han podido sostener en el tiempo espacios bien articulados que posibiliten planteos claros y con amplia base social, ante los organismos centrales de decisión nacional.

DINÁMICAS TERRITORIALES EMERGENTES EN EL EJE DE EXPANSIÓN URBANA DE SIERRAS CHICAS EN CÓRDOBA, 2000-2020. PROCESOS, CONFLICTOS Y ALTERNATIVAS DE GOBERNANZA

Diego Hernán Omar¹²

Alba German¹³

Los actuales procesos de urbanización son sumamente complejos y adoptan diferentes formas, ritmos y dinámicas. En el caso del Área Metropolitana Córdoba se viene produciendo desde hace al menos tres décadas un acelerado proceso de expansión urbana difusa, que se caracteriza por un crecimiento demográfico de mayor magnitud en los asentamientos humanos de la periferia, en relación a la ciudad central.

En el caso de Córdoba, el proceso de metropolización se ha ido consolidando en torno a las rutas de acceso a la ciudad central y ha ido configurando un patrón de ocupación del suelo caracterizado por su baja densidad, la dispersión y la discontinuidad de los usos urbanos, que se entremezclan con otros. Centramos nuestro interés en aquellas localidades que mayor crecimiento demográfico y urbanístico experimentaron en los últimos veinte años, y que tienen la particularidad de alinearse a lo largo de las rutas provinciales E-57 y E-53, que se extienden hacia el noroeste de la ciudad de Córdoba. Estas localidades son Villa Allende, Mendiolaza, Unquillo, Río Ceballos, Salsipuedes, El Manzano, Agua de Oro, La Granja.

Si bien cada una de estas localidades tiene sus características y dinámicas particulares, todas ellas forman parte de un proceso de expansión urbana basado en una progresiva conurbación, suburbanización y consolidación de la trama urbana.

Este trabajo constituye una primera aproximación al análisis de las transformaciones territoriales derivadas del crecimiento urbano que se ha ido materializando a lo largo del corredor Sierras Chicas en los últimos veinte años. Realizamos esta delimitación espacio-temporal debido a que nos interesa investigar las implicancias territoriales del proceso de difusión urbana a lo largo de este eje y los impactos ambientales y sociales que genera.

Nos proponemos como objetivo general de este trabajo: Comprender las dinámicas territoriales emergentes a lo largo del eje de expansión urbana de Sierras Chicas durante el período 2000-2020.

Para ello, nos planteamos los siguientes objetivos específicos:

Analizar los procesos de transformación territorial derivados de la expansión urbana a lo largo del corredor Sierras Chicas entre 2000 y 2020.

Reconocer los conflictos sociales y ambientales derivados del proceso de expansión urbana a lo largo del corredor Sierras Chicas en los últimos veinte años

Explorar las alternativas de gobernanza que permitan viabilizar las posibilidades de resolución de los conflictos socio-ambientales.

Como abordaje metodológico proponemos, por un lado, un trabajo de clasificación e interpretación de imágenes satelitales que nos permitirá identificar y diferenciar coberturas y usos del suelo.

¹² Departamento de Geografía, Facultad de Filosofía y Humanidades, Universidad Nacional de Córdoba. Correo electrónico: diego.omar@unc.edu.ar

¹³ Departamento de Geografía, Facultad de Filosofía y Humanidades, Universidad Nacional de Córdoba. Correo electrónico: agerman@unc.edu.ar

A través del análisis de una imagen satelital Sentinel 2 actual (2020), analizaremos la extensión del espacio urbano a lo largo del corredor de Sierras Chicas. Se seleccionó este tipo de imágenes ya que posee mayor resolución espacial (10 y 20 metros), así como espectral al poseer mayor cantidad de bandas que otros satélites de observación de la Tierra con fines ambientales, como Landsat 8 por ejemplo. Se utilizó el producto corregido por atmósfera nivel 2 (Sen2cor) y la imagen fue procesada para separar las áreas con uso urbano. Se calcularon índices como NDBI (Índice de urbanización diferencial normalizado), NDVI (Índice de vegetación diferencial normalizado) y MNDWI (Índice modificado de agua diferencial normalizado), siguiendo la metodología de Xu (2007). Estos resultados se corroboraron y complementaron con el uso de algoritmos de clasificación no supervisada

Complementamos esta metodología con la lectura e interpretación de fuentes documentales, análisis de normativa e información estadística. Recurriremos a bibliografía específica, tanto teórica como empírica, para poder precisar las definiciones conceptuales que este trabajo requiere. Comprendemos que debido a las restricciones vigentes por el contexto de pandemia por covid que estamos atravesando, se reducen notablemente nuestras posibilidades de realizar trabajo de campo en terreno, así como de entrevistar a informantes claves. De todos modos, contamos con registros escritos, fotográficos y grabaciones de salidas de campo realizadas con anterioridad a la pandemia, que estimamos nos serán de gran utilidad. Procuraremos asimismo entrevistar a quienes consideremos que nos puedan aportar información significativa y relevante a través de los medios virtuales disponibles.

Entre los conflictos sociales y ambientales derivados del proceso de urbanización a lo largo del corredor Sierras Chicas, podemos mencionar, entre otros, los siguientes: dificultades en el abastecimiento de agua, inundaciones, tensiones entre usos del suelo incompatibles (por ej. contigüidad entre actividades productivas y espacios residenciales); actividades extractivas, como por ejemplo la deforestación y minería.

Estos conflictos son suscitados por una compleja red de actores sociales, que representan una gran diversidad de objetivos e intereses. Podemos reconocer, entre otros, a los siguientes: ciudadanos, cooperativas de servicios, gobiernos locales, organizaciones sociales, promotores inmobiliarios. Es importante tener en cuenta que cualquier clasificación de actores que podamos definir, resulta meramente analítica y debe ajustarse al caso específico que se investiga. Asimismo, cabe considerar que al interior de cada tipo también pueden producirse tensiones, y por lo tanto, reagrupamientos y cambios de posición a medida que despliegan los conflictos en el tiempo.

La gobernanza implica la construcción de una visión territorial compartida y consensuada entre una multiplicidad de actores. Según Dalla Torre (2017) la gobernanza formula las bases de nuevas instancias de legitimidad, participación y gobernabilidad, configurando nuevas relaciones entre el Estado y la sociedad civil. He allí la potencialidad de este concepto para pensar alternativas de resolución a los conflictos socio-ambientales derivados de las particularidades del proceso de expansión urbana a lo largo del corredor Sierras Chicas en los últimos veinte años.

Queremos enfatizar que este trabajo constituye una primera aproximación al estudio de caso. Por esta razón, los resultados son provisórios, y en la medida que profundicemos las tareas de investigación sobre las dinámicas territoriales en este área de estudio, pretendemos enriquecer nuestra mirada y reflexión sobre las mismas.

Palabras clave: expansión urbana, conflictos, gobernanza

ENTRE LOS DESEOS Y LA REALIDAD. COOPERACIÓN Y DESARROLLO LOCAL EN LA FRONTERA URUGUAYO-BRASILEÑA.¹⁸

*Erick Bremermann,
Emilio Silva Sandes,
Miguel Oliva,
Nicolás Remedi,
Sebastián Romero¹⁴*

La ponencia estará focalizada en el análisis de las relaciones de cooperación en clave de desarrollo local en el espacio fronterizo uruguayo-brasileño en los que va del siglo XXI.

A partir del año 2002 las relaciones fronterizas entre Uruguay y Brasil se fortalecieron con la firma de la Nueva Agenda de Cooperación y Desarrollo Fronterizo (en adelante, NACDF), implementada por Brasil y Uruguay. Este proceso transcurrió en un contexto geopolítico de tensiones diplomáticas entre Uruguay y Argentina, lo que llevó al primero de los países a optar por estrechar las relaciones bilaterales con Brasil con miras a fortalecer la cooperación entre ambos países, particularmente en las fronteras.

Este trabajo recoge parte de una investigación en curso sobre los antecedentes de la cooperación fronteriza uruguayo-brasileña en términos holísticos, pero con un foco especial puesto en la integración a nivel de la educación superior.

En términos generales, la oferta académica se encuentra en la región fronteriza se encuentra en un incipiente proceso de desarrollo que se intensificó en las últimas tres décadas. Si bien desde la década de 1940 existe el actual Instituto de Formación Docente, y desde fines de la década de 1950 la UDELAR desarrolló en Rivera cursos relacionados con enfermería, el resto de las IES se constituyeron en la región a partir de la década de 1990. Se localizan allí doce IES, de las cuales cinco operan en Rivera y las restantes siete en la ciudad de Livramento.

Las IES ubicadas en Rivera son el Centro Universitario de Rivera (CUR), el Instituto de Formación Docente (IFD), el Centro Regional de Profesores (CERP), el Polo Educativo Tecnológico (PET-CEPT) y el Instituto Tecnológico Regional (ITR) Norte, dependiente de la Universidad Tecnológica (UTEC).

Por su parte, en la ciudad de Livramento las instituciones instaladas son el IFSul, la Universidad Estadual do Rio Grande do Sul (UERGS), Universidade Federal do Pampa (UNIPAMPA), Centro Universitário da Região do Campanha (URCAMP), Universidade Anhanguera-Uniderp (Anhanguera), Centro Universitário Internacional (UNINTER), Universidade Paulista (UNIP).

En total, la conurbación Rivera-Livramento cuenta con 6.028 estudiantes de nivel terciario, de los cuales 3.405 cursan en Rivera y 2.623 en Livramento.

Metodología

Se realizó un relevamiento de datos secundarios (censales, estadísticos, bibliográficos, cartográficos, normativos, proyectos, discursos y declaraciones, plataformas políticas, prensa, entre otros), recuperados de distintos repositorios de información y bibliotecas en la Brasil y Uruguay. Se procedió a una

¹⁴ Autores: Erick Bremermann, Emilio Silva Sandes, Miguel Oliva, Nicolás Remedi, Sebastián Romero (Integrantes del Observatorio Económico de la Universidad Católica del Uruguay)

revisión de los principales acuerdos, tratados y proyectos en los cuales participan ambos países, en forma bilateral o multilateral, que tuvieron alguna incidencia la frontera compartida.

Hallazgos iniciales

Durante la investigación que dará lugar a la ponencia, se ha podido constatar que, en términos generales, se trató de proceso de integración fronteriza para el desarrollo local que registró significativos acuerdos, iniciativas y obras en tal sentido. La cooperación involucró distintos proyectos sociales y de infraestructura, sin perjuicio de que no todas las iniciativas llegaron a concretarse. En algunos casos ha existido una brecha entre la agenda de proyectos y su implementación. Más allá de los distintos niveles de cooperación, han existido enormes dificultades para la coordinación interorganizacional y la gobernanza multinivel, considerando la multiplicidad de actores participantes. En general, las relaciones fronterizas tienen una fuerte impronta centralista por parte de los estados nacionales, que muchas veces inhibe las necesidades locales y sus iniciativas.

La ponencia, si bien abordará múltiples intentos de integración a nivel de la frontera como marco general, profundizará en el análisis de una aspiración manifiesta en los actores de la región binacional por conformar un polo educativo de educación superior.

En cuanto a esta última dimensión, los datos iniciales parecen indicar que se trata de un proceso que se da muchas veces de facto, y en general con escasa coordinación general. Los avances en este aspecto, según la percepción de los principales referentes locales, en términos globales son bien evaluados. Se ha registrado la creación de nuevas carreras y articuladas muchas de ellas en el espacio binacional. La complementación de políticas y sistemas educativos es vista como necesaria y positiva por los actores entrevistados. Incluso, en el caso de Rivera, se percibe la integración educativa con Brasil, como una parte de una articulación más amplia en la económica y una coordinación legal y administrativa, como entre las agencias oficiales de recaudación de impuestos. En general se considera por parte de los actores locales, que la integración educativa debería ser parte de las políticas más amplias y holísticas de integración regional, como el Mercosur. Por fuera de los actores académicos, por su parte, el resto de los actores demuestra vagas nociones sobre el proceso, más allá que demuestra fe en la idea central del desarrollo de la educación superior en clave fronteriza. Al mismo tiempo todos reconocen los importantes avances que la región ha registrado en materia de instalación de Instituciones de Educación Superior en las últimas dos décadas. En el ámbito académico, en tanto, surgen dudas sobre la sostenibilidad de ciertos proyectos que se están implementando en la región fronteriza binacional, a la luz de restricciones presupuestales nacionales tanto en Uruguay como en Brasil.

Prima facie no surge con claridad una sólida red de actores locales y con proyectos claramente definidos y factibles, sin perjuicio que este aspecto también amerita ser profundizado en lo que resta de la investigación. Sí en cambio, existen iniciativas compartidas en el ámbito académico, pero que inicialmente no forman parte de una planificación regional de desarrollo en consenso con los actores locales. No obstante, constituyen otro pilar sobre el cual construir una cadena de valor integrada binacionalmente.

Surge con nitidez (y unanimidad) un fuerte sentido identitario fronterizo, lo cual es un pilar fundamental para la construcción de proyectos de carácter local/regional.

RELACIONANDO ESPAÇO E INSTRUMENTOS PARTICIPATIVOS: O IMPACTO TERRITORIAL COMO CONCEITO DE ANÁLISE

Rodrigo Sartori Bogo¹⁵

Nos últimos 30 anos, a América Latina tem se destacado no estudo de políticas públicas por conta de uma combinação emblemática: ao mesmo tempo que as instituições de vários desses países apresentam características de menor robustez e alta instabilidade em comparação à dos centrais, esse contexto favoreceu maior abertura e flexibilidade para a implementação de experimentalismos (ou inovações) democráticas em diferentes escalas, da nacional aos governos locais (AVRITZER, 2003; RICH; MAYKA; MONTERO, 2019). Considerando os instrumentos de nível local no Brasil, destacamos três pela disseminação, diferentes graus de institucionalização e períodos de auge, nomeadamente, os conselhos de políticas, planos diretores participativos e os orçamentos participativos (doravante OP). Essa última, vinculada diretamente à gestão urbana, surgiu em Porto Alegre, no final dos anos 1980¹⁶, e é considerada um dos mais importantes instrumentos de radicalização democrática e eficácia administrativa já aplicados na esfera de poder local em todo o mundo (SMITH, 2009), inicialmente, expandindo-se no seu país de origem, depois para vizinhos sul-americanos e, posteriormente, para o restante do mundo. Nos últimos anos, sua presença arrefeceu consideravelmente em solo brasileiro (LÜCHMANN; ROMÃO, 2019) enquanto cresce no mundo – com destaque recente para Europa e Ásia – atingindo mais de 12 mil experiências (DIAS; ENRÍQUEZ; JÚLIO, 2019¹⁷), que vão da escala sublocal até nacional.

Neste processo de disseminação, realizada por diferentes agentes, com destaque para o Banco Mundial (PORTO DE OLIVEIRA, 2016), o OP tem sido experimentado a partir de propostas e modelos que muito se diferenciam, em termos de desenho institucional, grau de democratização e valores deliberados. Isso levou a um esforço empírico e teórico de Sintomer *et al.* (2012) de compor uma matriz de seis tipos-ideais weberianos, de forma a classificar a maior parte dos processos. Aqui, assume-se o OP como “um método participativo de produzir políticas públicas de curto/médio prazo, envolvendo a discussão do orçamento público com a população – normalmente na escala municipal – e o uso de democracia direta em alguma de suas fases” (BOGO, 2020, p. 19-20).

Por conta dessa ampla expansão dos experimentalismos democráticos, surgiram diversas propostas de avaliação de sua qualidade, partindo do princípio de que só aumentar a participação não é suficiente para melhorar a gestão urbana, havendo, também, a necessidade de processos que o façam eficazmente. Trabalhos como os de Lüchmann (2002), Wampler (2003), Souza (2006), Smith (2009), Cabannes (2015) e Cabannes e Lipietz (2015) são exemplos de abordagens quali-quantitativas da questão. No entanto, como discutido por Souza (2000, 2006) e Azevedo (2018a), a presença de geógrafos no

¹⁵ Doutorando em Geografia na Universidade Estadual Paulista (UNESP/FCT/Presidente Prudente). Bacharel, licenciado e mestre em Geografia pela Universidade Federal de Santa Catarina (UFSC). Pesquisador do GASPERR (Grupo de Pesquisa Produção do Espaço e Redefinições Regionais).

¹⁶ Como discutido por Tranjan (2012), Souza (2010) e Gugliano *et al.* (2008), outras experiências participativas – inclusive debatendo o orçamento público – surgiram antes em outros municípios brasileiros, mas o desenho específico que originou o OP é atribuído ao caso porto-alegrense como fundante.

¹⁷ Os próprios autores discutem a dificuldade de estabelecer um número mesmo aproximado, pelos vários desenhos aplicados que assumem a nomenclatura de “OP” pelo mundo.

debate em torno das inovações democráticas urbanas é reduzida, sendo que a ciência geográfica detém grande potencial para analisar esses fenômenos.

O objetivo deste trabalho é debater a formulação de um conceito que abarque a necessidade de analisar inovações democráticas de gestão urbana e, especialmente, o orçamento participativo, a partir de uma perspectiva geográfica, permitindo a articulação entre teorização e coletas empíricas. A abordagem teórico-metodológica é qualitativa e envolve análise bibliográfica da composição e aplicação de matrizes analíticas para processos participativos (como as citadas acima), em conjunto com a fundamentação teórica da Geografia, seguindo a proposta de composição conceitual de Quivy e Van Campenhoudt (2017).

Argumenta-se que tais fenômenos devem ser compreendidos como espaços de disputa por poder do qual sociedade civil, Estado e capital atuam como agentes heterogêneos, sobrepostos e inter-relacionados. A partir do referencial de Lefebvre (2006), temos que os OPs (e outros instrumentos de gestão/planejamento urbano) são produtores e produtos do espaço, devendo ser objeto de análise geográfica. Logo, faz-se válida a utilização do conceito de território, entendido sinteticamente como as relações de poder que se manifestam sobre o espaço (RAFFESTIN, 1993; SOUZA, 2013), o que nos leva a compreender processos participativos como ferramentas de política urbana e a “esfera política é repleta de conflitos e reflexos espaciais, e conflitos espaciais se manifestam por via do território” (BOGO, 2020, p. 23).

O OP e as demais ferramentas de gestão urbana de cunho participativo são responsáveis por novos espaços políticos (AZEVEDO, 2018b), criando um elemento na disputa pelo poder na cidade, somando-se às outras arenas onde os agentes do espaço urbano atuam em conflito ou cooperação. Como debatido por Lüchmann (2002), as condições institucionais influenciam diretamente no que é deliberado nesses canais, com o território, em sua articulação com o desenho institucional, tendo papel decisivo nos resultados (SOUZA, 2010). No caso do OP, aspectos sobre: para onde vão os investimentos (Há regras? Quem delimitou e como foi?); obras realizadas (Quanto investimento? De que tipo? Qual acesso e função?); peso para o poder público (Qual fatia do orçamento? Quanto investido por cidadão?); participação (Quantos, quem e como participam?); a cidade como um todo (Como eram os indicadores antes e depois do instrumento?); dentre outras variáveis possíveis, devem ser consideradas.

Assim, o conceito elaborado para fundamentar este tipo de análise foi o de “impacto territorial”, sendo este *a capacidade que determinada política pública ou instrumento de gestão urbana tem de inserir novos elementos ou alterar a lógica, parcial ou completamente, das relações de poder pré-estabelecidas naquele espaço*. Esse nos permite avaliar a forma de elaboração e execução dos instrumentos e analisar questões empíricas a partir da coleta de dados quali-quantitativos, seguindo as indicações de Smith (2009).

Portanto, conclui-se que abordar espacialmente instrumentos urbanos participativos é essencial para compreendermos o real impacto de tais ferramentas, dando um contributo científico único, a ser somado aos estudos de sociólogos, cientistas políticos, administradores e demais pesquisadores que têm o OP e seus correlatos como objeto de investigação. O espaço não pode ser visto como inerte e o conceito de impacto territorial é uma proposta nesse sentido. Finaliza-se com questões ainda em aberto, evidenciando também limites da abordagem. Quais outras variáveis podem ser adicionadas para incrementar a análise? As listadas são adequadas? Como aplicar ferramentas qualitativas? Como adequar a análise para diferentes desenhos institucionais e realidades socioespaciais? Seguimos abertos ao debate.

QUALIDADE DE VIDA NO REASSENTAMENTO: UMA CONDIÇÃO MANDATÓRIA AO DESENVOLVIMENTO LOCAL

Gomes, Martionei Leite¹⁸

Matos, Elida Elizena Carneiro de¹⁹

Oliveira, Nilton Fernandes de²⁰

Alves, Amanda Cristina Diniz²¹

Silva, Erika Ferreira da²²

O Brasil apresenta elevado potencial hidrelétrico devido as grandes extensões e volume dos rios, colocando-o entre os países que mais produzem eletricidade através de Usinas Hidrelétricas, representando mais de 70% de toda a potência instalada no país (FACURI, 2004; BRASIL, 2007). Entretanto, a operação dessas usinas traz inúmeros impactos, que vão desde físicos, bióticos e socioeconômicos, deslocando compulsoriamente famílias, alterando toda uma dinâmica social, econômica, cultural e ambiental dos atingidos e interferindo na qualidade de vida, ao provocar uma ruptura no desenvolvimento local e nas relações com o território fundamentais à essas pessoas (BISWAS e TORTAJADA, 2001, MATOS, 2020). Este trabalho aborda a Usina Hidrelétrica de Irapé (UHE Irapé) localizada em Minas Gerais no Brasil e que entrou em operação em 2006 sob concessão da Companhia Energética de Minas Gerais (Cemig). Na ocasião, parte da área de sete municípios foi alagada - Berilo, Botumirim, Cristália, Grão Mogol, José Gonçalves de Minas, Leme do Prado e Turmalina. Mais de mil núcleos familiares que foram deslocados tinham grande identidade com o local que habitavam, desenvolvendo atividades de agricultura e criação de animais e vivendo em harmonia com os vizinhos e com o rio, que era utilizado para pesca, garimpo e lazer (CEMIG, 2006; PÓLIS, 2019). Em 2018, a Cemig colocou em prática junto à Cooperação para o desenvolvimento e Morada Humana (CDM), um projeto de Pesquisa & Desenvolvimento (P&D) a partir da UHE Irapé. Com vigência até 2022, o projeto busca revisar as práticas adotadas com reassentados e ao final, desenvolver um manual de reativação econômica para famílias atingidas por empreendimentos hidrelétricos, contribuindo para a melhoria da qualidade de vida dessas populações sob diversos aspectos (PÓLIS, 2019; CEMIG, 2020). Ressalta-se que indicadores de qualidade de vida são dinâmicos, portanto são alcançados através da percepção da população atingida, considerando seus anseios, sonhos e perspectivas, que dialogam com o modelo de desenvolvimento local da região que habitam (MAIA, SIQUEIRA e ROZENDO, 2017). Foi constatado no projeto que, do total de 400 núcleos familiares remanescentes das comunidades reassentadas pela UHE Irapé, 77 demonstraram interesse em participar de um projeto chamado Plano de Desenvolvimento Socioeconômico (PDSE) que previu, durante o P&D em 2020, contribuir com a reativação econômica dessas famílias. Na ocasião do projeto, cada família propôs uma atividade, considerando o interesse e a vocação para desenvolvê-la em sua propriedade. A agricultura, a bovinocultura, a avicultura, a piscicultura e a suinocultura foram as atividades escolhidas pelas famílias (CMD, 2019; PÓLIS, 2021). O objetivo desse resumo é apresentar resultados

¹⁸ Pontifícia Universidade Católica de Minas Gerais, Brasil. martionei@cdm.org.br

¹⁹ Cooperação para o Desenvolvimento e Morada Humana, Brasil. elida.carneiro@cdm.org.br

²⁰ Universidade Federal de Viçosa, Minas Gerais, Brasil. noliveira@cemig.com.br

²¹ Cooperação para o Desenvolvimento e Morada Humana, Brasil. amanda.alves@cdm.org.br

²² Cooperação para o Desenvolvimento e Morada Humana, Brasil. erika.ferreira@cdm.org.br

do PDSE relacionados à satisfação das famílias com a qualidade de vida no reassentamento, a relação com o associativismo, com a pandemia e a renda familiar, considerando ainda, se ocorreu o incremento produtivo nas propriedades rurais nesse período. As famílias foram acompanhadas e monitoradas por técnicos da área agrícola e social, que auxiliaram no desenvolvimentos das ações do PDSE e realizaram três levantamentos quantitativos ao longo do tempo com os participantes (T1 - março a maio de 2020, T2 - junho a julho de 2020 e T3 - agosto e setembro de 2020) para compreender, dentre outros fatores, a satisfação das famílias. Ao questionar os participantes sobre a satisfação com a vida entre os Tempos, houve um declínio na categoria de avaliação “muito satisfeito” e “satisfeito” e aumento na categoria “pouco satisfeito” no T3. Ao indagar os participantes para justificarem a satisfação com a qualidade de vida, as respostas mais frequentes se referiram a *terra boa, produtiva e fértil; ao fácil acesso à propriedade; a melhora da vida com o reassentamento; de ser proprietário da própria terra; da propriedade fornecer o sustento da família* e da *melhora da saúde tanto do entrevistado quanto de algum membro da família*. Contudo, entre aqueles que manifestaram insatisfação com a qualidade de vida, ocorreram algumas justificativas, em que a escassez hídrica foi vista como fator prejudicial à produção e à qualidade de vida da família, seguida da falta de recursos financeiros e a pandemia. Ainda no T3, para compreender melhor os efeitos da pandemia na qualidade de vida, 73,9,7% dos participantes consideraram que a pandemia afetou a qualidade de vida, sendo que mais da metade das respostas se referiram a questões financeiras: *dificuldade para a comercialização dos produtos, alta de preços dos alimentos e insumos, queda no poder de compra, além da diminuição da oferta de trabalho*. Para 51%, a pandemia afetou a qualidade de vida ao contribuir com a diminuição da renda familiar ao longo de 2020. Mesmo diante de tais adversidades, o comportamento percentual da produção se elevou nas propriedades e esteve atrelado a implantação do PDSE, de forma que, quanto mais ações implementadas em cada plano, melhor foi o incremento na produção, mesmo que para subsistência. Entre os que informaram ter se associado durante a implantação do PDSE, mais de 70% relataram iniciativas como a realização de feiras ou se organizaram para a aquisição de insumos, alimentos e ração para os animais. O percentual restante se associou com vizinhos ou familiares para a aquisição de calcário e adubo, para realizar plantios ou para economizar no frete. Consideraram ainda que a associação fortalece e une a comunidade ao envolvê-la em ações coletivas e ajuda as famílias a diminuir os valores dos produtos. Daqueles que têm registro de associativismo voltado para a produção, 90,9% tendem a estar mais satisfeitos com a qualidade de vida ao unir esforços com produtores da região (PÓLIS, 2021). Ainda que o PDSE tenha ocorrido em um período crítico socioeconômico da pandemia, foi verificado que ao desenvolverem atividades de interesse e considerando suas vocações foi essencial para que as famílias avaliassem satisfatoriamente a qualidade de vida. Todavia, a escassez hídrica e problemas financeiros potencializados pela pandemia foram entraves para uma melhor avaliação. O incremento da produção ocorreu nas propriedades, mesmo não estando vinculado a melhoria da renda em alguns casos, mas servindo de subsistência para várias famílias, mantendo-as motivadas em dar continuidade aos projetos que contribuirão para o desenvolvimento local.

Palavras-chave: Usinas Hidrelétricas, reassentamento, qualidade de vida, desenvolvimento local.

GOBERNANZA Y DESARROLLO. INSTRUMENTOS PARA LA PLANIFICACIÓN: MUNICIPIOS Y COMUNAS DE CÓRDOBA- ARGENTINA.

Dra. Arq. Mónica Martínez,
Mg. Arq. Natacha Gordillo
Arq. Juan Pablo Scarabello
Arq. Santiago Copertari
Arq. Gabriela Incatasciato
Arq. Julia Schiavoni.
Lic. Celeste Comes Brunetto, Arq. Ana Silveyra.

Esta presentación se enmarca en el trabajo de investigación “*Instrumentos para planificar el territorio y proyectar la ciudad. Desafíos para alcanzar condiciones de sustentabilidad y desarrollo. Estudio de casos en Córdoba- Argentina*”, proyecto Consolidar 2018- 2021, de la Secretaria de Ciencia y Tecnología de la Universidad Nacional de Córdoba, Facultad de Arquitectura, Urbanismo y Diseño.

Uno de los principales desafíos que enfrentan las periferias de nuestras ciudades son consecuencia de la problemática socio-ambiental creciente sobre el territorio: cambio climático, riesgo y crecimiento urbano²³. El aumento de las desigualdades socio-económicas, la falta de calidad del espacio público, el agotamiento de los recursos y la pérdida de diversidad, la escasa participación de los actores en la construcción de las políticas urbanas, entre otros, anuncian un escenario futuro donde las variables paradigma ambiental y gobernanza deben ser fuertemente integradas a los procesos de planificación. Para ello, se entiende por paradigma ambiental, el enfoque para abordar todas las etapas del proceso de planificación; por gobernanza, la participación de todos los actores en la toma de decisiones, el gobierno, la sociedad, los actores económicos y la academia, por último, el proceso de planificación urbano territorial, como el conjunto de acciones para alcanzar los objetivos del desarrollo sostenible.

En este contexto, el crecimiento urbano se presenta como un proceso poco o nada sostenible a mediano plazo y largo plazo. Para revertir esta tendencia, resulta necesario repensar el rol protagónico del proceso de planificación y sus instrumentos, planes, programas, proyectos y regulaciones, y para ello adecuar los instrumentos hacia un escenario futuro de sustentabilidad y desarrollo: lograr una planificación fuerte, centrada en el estado, y con objetivos de desarrollo que engloben e integren aspectos físicos, sociales, culturales, ambientales y económicos.

Los instrumentos de planificación urbana territorial demandan una actualización y revisión permanentes, fundamentada en las teorías, modelos y métodos que bajo el paradigma ambiental y la gobernanza, apunten a la construcción de ciudades y territorios más “sostenibles”.

Con el desarrollo de esta investigación se propone comprender los alcances de los instrumentos de planificación disponibles en las regulaciones provinciales, y en los procesos de planificación en desarrollo en los centros urbanos de la provincia de Córdoba, Argentina. Para ello, en esta presentación, se realiza un análisis diagnóstico de las regulaciones vigentes y los planes de ordenamiento urbano territoriales, desde el paradigma ambiental y la gobernanza. Para comprender sus alcances, revisión y

²³ Conceptos abordados del libro, De ciudades emergentes a ciudades sostenibles. Terraza, Blanco, Vera (2016)

actualización, se abordan;

Los **instrumentos de regulación generales**: conjunto del marco normativo existente a escala provincial. De cada ley provincial se desprenden instrumentos y herramientas específicas para regular el territorio. En Argentina (en general), y en Córdoba (en particular), los instrumentos de regulación no se encuentran integrados en un corpus único, que respalde las políticas urbano territoriales y ambientales contenidas en los planes, dificultando así su aplicación práctica y efectiva. En este apartado, se estudian las leyes provinciales, y se conceptualizan los instrumentos específicos que se desprenden de éstas, sus alcances y capacidad de operación y transformación de las problemáticas locales. El conjunto de leyes que ordenan físicamente el territorio de la provincia de Córdoba, engloban el uso y ocupación de los ámbitos contenidos en los radios municipales y/o comunales: áreas naturales, urbanas y rurales.

A tal fin, en esta presentación se agrupan el conjunto de leyes provinciales más representativas de la problemática a estudiar: a) un marco político general con la Constitución provincial y la Ley de Municipios y Comunas; b) la legislación ambiental; c) el marco específico que regula las áreas naturales, urbanas y rurales. En cada Ley se aborda principalmente el objeto de regulación, los fines principales, los instrumentos de planificación legislados y el órgano de aplicación, así como los actores que participan en su implementación.

Los **instrumentos de planificación**: el conjunto de planes urbanos, planes metropolitanos, planes de ordenamiento urbano territoriales, planes ambientales, aplicados disponibles para los municipios y comunas de la provincia de Córdoba. En el marco de esta investigación se analizan los planes de ordenamiento urbano territorial elaborados en el marco del Programa del Ministerio del Interior, Obras Públicas y Vivienda. Secretaría de Planificación Territorial y Coordinación de Obra Pública, 2018. La información analizada y procesada da como resultado que la provincia cuenta con 171 centros urbanos con algún tipo de plan de ordenamiento urbano territorial. Esto representa cerca del 40%, sobre un total de 427 comunas y municipios. De la totalidad de los casos estudiados, el 85% presenta radios urbanos inferiores a 2000 ha, en tanto el 60% son comunas con menos de 2000 habitantes.

En las últimas dos décadas se incentivan los procesos de planificación urbano territoriales – mediante políticas y programas a nivel nacional y provincial- procesos que tienden a continuar en el tiempo con diferentes avances según se suceden los diferentes gobiernos. Técnicamente los planes estudiados contienen diagnósticos actualizados de la problemáticas social, ambiental y económica; se avanza en la definición de un modelo deseado, una primera definición de lineamientos generales y algunos proyectos. Sin embargo, uno de sus principales déficits de éstos, representa la escasa participación de los actores locales, el gobierno, la sociedad, los privados, en las diferentes etapas del desarrollo de los planes, y por ello, la falta de efectiva apropiación de esta herramienta para el desarrollo local.

Las reflexiones elaboradas a partir del diagnóstico de estos instrumentos, planes de ordenamiento urbano territoriales y adhesión a regulaciones provinciales, así como el marco teórico existente sobre los problemas actuales –el paradigma ambiental- y el alcance de los instrumentos –la gobernanza- , llevan a la elaboración de lineamientos para ser tenidos en cuenta en los procesos de regulación y planificación, tanto en las instancias de implementación como de diseño de políticas públicas urbanas.

Se concluye, que tanto las regulaciones provinciales, así como los planes municipales se aproximan cada vez más a abordar la complejidad ambiental de los territorios y ciudades, aunque aún se requiere

de un mayor desarrollo. Por otra parte, los mayores déficits se observan en la capacidad de fortalecer la participación de todos los actores en la construcción de políticas públicas urbanas, y en la implementación de instrumentos consensuados, para alcanzar condiciones de desarrollo sostenible.

Palabras claves: instrumentos, planificación, desarrollo, gobernanza, municipios, comunas, Córdoba.

EXTENSIÓN UNIVERSITARIA Y DESARROLLO COMUNITARIO Y TERRITORIAL. LA EXPERIENCIA DEL CONSEJO SOCIAL DE LA UNLP

Equipo Consejo Social de la Universidad Nacional de La Plata²⁴

El Consejo Social de la UNLP

El objetivo de esta ponencia es describir la experiencia del Consejo Social (CS) de la Universidad Nacional de La Plata (UNLP) en relación a su contribución a través de iniciativas locales y de acción territorial al desarrollo de los municipios de La Plata, Berisso, Ensenada, Punta Indio, Magdalena y Brandsen, Provincia de Buenos Aires.

Para situar la experiencia del CS recuperamos la concepción de Extensión Universitaria de la UNLP “...debatida y consensuada con el conjunto de la comunidad, perseguirá contribuir a la búsqueda de respuestas a problemas sociales, fundamentalmente de aquellos sectores más vulnerables por no tener sus derechos esenciales garantizados...”²⁵ Es el principal medio de la UNLP para contribuir al tratamiento de los problemas comunitarios, la reconstrucción del tejido social, el desarrollo sustentable y el fortalecimiento de la identidad.

Como parte de las acciones derivadas de estos principios, se crea en 2010 en el ámbito de la Presidencia de la UNLP el CS, a los fines de debatir, elaborar e implementar estrategias conjuntas que contribuyan a dar respuestas a las principales problemáticas de la región: socioeconómicas, políticas, culturales y ambientales mediante políticas locales y nacionales y, al mismo tiempo, aportar a reorientar las propuestas de docencia, investigación y extensión de la propia UNLP.

Constituye un espacio de articulación entre la Universidad y la Comunidad integrado por representantes de dependencias del Gobierno de la Provincia de Buenos Aires, de las Cámaras Legislativas, de los municipios de la región, centrales sindicales, organizaciones territoriales, cooperativas, organismos de ciencia y tecnología y representantes de las facultades y los colegios.

El CS se estructura en una Dirección General, direcciones específicas, un Plenario donde sus integrantes aportan sus miradas y experiencias sobre todos los temas de una agenda consensuada y seis Comisiones permanentes: Tierra, Vivienda y Hábitat; Economía Popular, Social y Solidaria; Salud; Niñez, Adolescencia y Juventud; Educación y Derechos Migrantes. Entre las acciones que actualmente desarrolla el CS mencionamos las Diplomaturas Universitarias: trayectos académicos destinados a actores que pueden aprovechar conocimientos generados en la Universidad para mejorar la situación de sus comunidades, como los referentes comunitarios que trabajan para superar las situaciones de vulnerabilidad de los territorios de la región. También el proyecto de construcción de módulos habitacionales surgido de demandas expuestas y debatidas en el seno del CS. El desarrollo del proyecto incorpora el saber popular, el saber académico y el de la gestión, y utiliza tecnología sencilla y materiales sustentables. Asimismo se participa en iniciativas locales para hacer frente a la pandemia del COVID 19.

Desde nuestra perspectiva, la extensión universitaria es la puerta para re-pensarnos en relación a la comunidad, a través de procesos interactorales en torno a la construcción de una agenda comunitaria. Nuestra concepción y práctica de la extensión universitaria

²⁴ Universidad Nacional de La Plata consejo.social.unlp@gmail.com

²⁵ Estatuto UNLP. https://unlp.edu.ar/gobierno/estatuto_unlp-4287

Concebimos la **interactoralidad** como un proceso de reflexión que implica el reconocimiento de saberes, recorridos y sentidos de los actores que componen la comunidad y que desarrollan propuestas y proyectos, muchas veces sin vinculación con la Universidad. El reconocimiento de la necesidad de planificar y co-gestionar, implica un compromiso permanente y, hasta por momentos, incómodo para las lógicas universitarias.

Entendemos por **agenda comunitaria** la construcción consensuada y sistematizada de los ejes prioritarios que responden a demandas de los diferentes actores que integran el Consejo sobre los cuales trabajar en un período determinado. Como planteamos, la inserción del actor social y comunitario y del contexto social en la construcción de la agenda universitaria, cuestionan la concepción de liderazgo estereotipado y las prácticas universitarias establecidas, fuertemente condicionadas por los requisitos de las agencias de investigación, las disposiciones inherentes a los cargos y las limitaciones de las dedicaciones docentes y de investigación. La agenda comunitaria exige, como mínimo, procedimientos interdisciplinarios, para lo cual se requiere no solo de saberes, sino también de una formación a tal fin, de una organización institucional y de una disponibilidad de recursos acorde.

En el CS la interactoralidad y la agenda comunitaria son constitutivas de su práctica. La definición de la agenda en el Plenario y el trabajo en las Comisiones implican un proceso de construcción conjunta de acuerdos y de acciones en las que convergen los distintos actores con sus diferentes saberes: integrantes de organizaciones sociales, extensionistas, investigadores, docentes, graduadxs, estudiantes, nodocentes, representantes de instituciones públicas y de órganos de gobierno.

En este camino avanzamos en la necesidad de la **integralidad** como concepción y práctica que incorpora los aprendizajes y perspectivas que surgen del compromiso con la agenda comunitaria, fuertemente ligados a la extensión, a las prácticas de enseñanza, investigación, transferencia e innovación, superando la fragmentación y promoviendo una transformación institucional que no asigna un “casillero” a su función social, sino que la desarrolla en todos y cada uno de sus territorios.

Por último, otro elemento de la construcción del CS es la **democratización**. Tanto en lo que hace a los espacios de debate, como al desarrollo de los proyectos y de las políticas públicas con las que se ha vinculado a lo largo de los años, el trabajo del Consejo se basa en profundizar las prácticas de la democracia participativa, generando condiciones para construcción de consensos y aportando capacidades para ello a todxs lxs involucrados. Por ello, recuperar estos aprendizajes y aportarlos a repensar las prácticas universitarias nos involucra en la construcción de **ciudadanías cada vez más democráticas**.

A modo de reflexión: nuestros desafíos

El CS enfrenta distintos desafíos, tanto externos como internos, que podríamos sintetizar en los siguientes: repensar cómo construimos nuestros trayectos educativos, con y para quiénes; cómo se vincula el sistema de Ciencia y Tecnología con la agenda comunitaria; cuál es el espacio para la Tecnología de Apropiación Social, y fundamentalmente preguntarnos qué profesionales y qué ciudadanos estamos formando cuando no avanzamos sobre esos debates. Estos desafíos nos posicionan al mismo tiempo ante la exigencia de una problematización continua, reflexiva y crítica, como así también ante la necesidad emprender caminos creativos y propositivos que conllevan la construcción de nuevas herramientas para el desarrollo comunitario y territorial.

Palabras clave: Extensión universitaria, Consejo Social, agenda comunitaria, interactoralidad, integralidad

EL CLÚSTER COMO POLÍTICA DE DESARROLLO TERRITORIAL RURAL. EL CASO DEL LECHERO REGIONAL

Méndez, Lautaro Andrés²⁶

El siguiente avance²⁷ corresponde a un primer acercamiento y discusión bibliográfica sobre el término Desarrollo Territorial Rural (DTR) y los programas aplicados en Argentina en la primera década del 2000, poniendo énfasis en el Clúster Lechero Regional (CLR) y la reconversión de la actividad lechera en el departamento San Cristóbal (Santa Fe) en el período 2008-2018. Para ello, son cruciales los aportes de diferentes autores relacionados a la temática como así también recuperar las voces de los agentes que intervienen en el territorio rural a observar²⁸

El DTR se construye sobre las bases del desarrollo endógeno regional en el contexto de posfordismo y globalización, con lo cual los territorios se adecuaron de acuerdo a las exigencias del capital o de los programas de desarrollo. En este sentido, en los primeros años de la década del 2000, el DTR toma fuerza en Argentina y con ello el resurgimiento y refinanciamiento de programas de fomento y desarrollo. Cabe destacar que el DTR se apoya en los postulados neo-institucionalistas que reivindican la importancia del capital social y enfatizan la idea de un territorio local/regional determinado por los actores sociales involucrados; caso contrario al desarrollo rural de los años 50 y 60, que plantea simplemente una modernización tecnológica de la actividad agropecuaria y la supresión de todo lo tradicional (Romero, 2006). Es así que el Estado nacional, con financiamiento externo, puso en marcha una serie de programas de DTR dirigidos a actividades y producciones no rentables en el nuevo mercado nacional e internacional, como el Programa de Servicios Agrícolas Provinciales (PROSAP). Un ejemplo de este es el clúster lechero regional que comprende espacios rurales de Santa Fe, Santiago del Estero y Córdoba. Sin embargo, las únicas experiencias exitosas de clúster corresponden a los espacios centrales, por lo tanto ¿cómo asegurar el DTR a partir de esta premisa? ¿Por qué promover este tipo de instrumento siendo de gran dificultad de alcanzar el DTR? Además, el término permite interesantes discusiones que las abordaremos desde una aproximación desde la teoría de la Dependencia junto al aporte de geógrafos críticos quienes advierten la dificultad del «desarrollo» en la periferia del mercado global.

El Estado entiende al clúster como un instrumento de desarrollo rural, capaz de transformar la realidad de la producción agropecuaria e insertarse en el mercado nacional e internacional (PROSAP, 2012). Sin embargo, Carné et al. (2018) señalan la problemática de la territorialización del clúster y añaden que este *“es un concepto caótico que logró una amplia difusión como instrumento de política pública porque su elasticidad permitía utilizarlo en cualquier nivel espacial o segmento económico”* (ibid.:4). Es decir, partimos del concepto de DTR junto a un término de clúster difuso y caótico. ¿Qué posibilidades hay que un territorio se desarrolle ante esto? ¿Es acaso posible en la periferia de mercado global? En este sentido, el Estado contribuye con ciertas estrategias y acciones que favorecen a la condición de periferia (por

²⁶ Facultad de Ciencias Agrarias-Universidad Nacional del Litoral.

²⁷ El trabajo forma parte del Curso de Acción para la Investigación y Desarrollo (CAI+D) 2016 “Clusters: ¿política pública de desarrollo productivo y reconfiguración territorial? Los casos Nuez pecán y Lechero regional en perspectiva comparada (2003-2015)” de la Universidad Nacional del Litoral.

²⁸ Se realizaron entrevistas a integrantes del Clúster en el año 2018.

ejemplo, el financiamiento externo), por eso es que decidimos entender al mismo como aquella institución de carácter bifronte con contradicciones intrínsecas (O'Donnell, 1978; Pinho de Carvalho, 2008). Asimismo, Teubal y Rodríguez (2002) y Rubio (2008), nutren estas discusiones señalando las políticas que se dieron en este nuevo contexto nacional, regional e internacional; debemos pensar al clúster lechero regional inmerso en la reconfiguración del sistema agroalimentario mundial, donde las empresas transnacionales o grandes firmas controlan los flujos y procesos que se dan en el mismo. En Argentina, el sistema agroalimentario es altamente concentrado y se encuentra en un proceso de transnacionalización. En el caso de la lechería, Vértiz (2017) indica que, si bien durante los 90 se dio el proceso de concentración y transnacionalización del sector industrial, dichos sucesos se consolidaron en las últimas décadas ya que Mastellone, Sancor, Danone, Molfino y Williner significaron el 61% de la producción en 2012 (ibid.). Así también lo afirma García (2020), quien sostiene que la crisis de Sancor provocó la hegemonía absoluta de Mastellone SA y el surgimiento de Pymes que accedían a mayores mercados locales con leches pasteurizadas, quesos y yogures (ibid.). La concentración de producción en pocas empresas genera una pérdida de negociación del tambo frente a la usina láctea a lo que Vértiz (2017) denomina "*mecanismos de subordinación*": el sistema de fijación del precio de la leche, las exigencias de calidad, el plazo de pago por parte de la usina al productor, las exigencias de exclusividad y la cartelización del eslabón industrial (ibid.). Al mismo tiempo que la industria se concentra, la actividad tambora indicaría una situación similar. A finales de los años 80, encontrábamos un total de 30.000 tambos en el país mientras que, en el año 2002, la mitad; diez años después, dicha cantidad disminuye a un total de 12.000 y en 2018 se reduce a 10.700 (OCLA, 2018) mientras que la producción de leche cruda pasó de 1.900.000.000 litros en el año 2000 a 2.117.840.581 en 2015 (IPEC, 2016). Por lo tanto, hay un proceso de concentración de producción en cada vez menos tambos.

El clúster surge ante la preocupación de los productores lecheros de la región debido al complejo contexto del sector y la búsqueda de políticas/subsidios para disminuir el riesgo de desaparecer. Ante esto, comienza así un largo proceso de constitución de un nuevo eje cooperativo y de asociación lechera en el departamento San Cristóbal. Si bien el PROSAP posiciona esta región capaz de desarrollarse, es necesario preguntarse si el clúster lechero es un ejemplo de DTR y qué elementos de este paradigma se materializaron en el territorio o no.

Palabras clave: Clúster, lechería, desarrollo territorial rural

DESARROLLO TERRITORIAL A PARTIR DE LA ACTIVIDAD TURÍSTICA: EL CASO DE HERRADURA, PROVINCIA DE FORMOSA

Danice Anahy Tokarchuk Schelover²⁹

Existen diferentes teorías y debates sobre la forma de entender al desarrollo económico territorial y éstas difieren a partir de las diversas corrientes e ideologías, dando origen a distintas concepciones y maneras de entender al desarrollo, a los actores responsables y su grado de intervención e importancia, a su relación con la naturaleza, entre otros. Estas concepciones inciden de distintas maneras en la construcción del territorio y en la vida de la población. En Formosa se identifican políticas públicas equilibradas, integradas y con justicia social sobre todo en lo que se refiere a infraestructura y equipamiento básico y productivo, permitiendo que las diferentes localidades puedan desarrollar las actividades que más se adapten a su realidad. Una de las actividades que influye e impacta en el desarrollo territorial es *el turismo*, enmarcada en la visión de futuro provincial y con políticas públicas planificadas estratégicamente como el caso de Herradura. Este trabajo pretende analizar el desarrollo económico territorial de la ciudad de Herradura cuyo eje estratégico es la actividad turística. Para esto se tendrá cuenta su planificación, las diferentes políticas públicas y el papel que ocupan los diferentes actores territoriales, con una perspectiva interactoral y *multiescalar*.

La Provincia de Formosa concibe al turismo como una actividad económica que es factor de inclusión y equidad tal como se expresa en los lineamientos del Modelo Formoseño³⁰. La injerencia del Estado en materia de turismo se evidencia en el aumento de diferentes inversiones, principalmente en infraestructura y equipamiento, lo que se conoce como “*políticas básicas*”³¹; la creación del Ministerio de Turismo; el Diseño Estratégico de Gestión del Desarrollo Turístico 2020, como así también en la implementación y desarrollo de diferentes programas y actividades.

La ciudad de Herradura se encuentra localizada a 40km de la ciudad capital; centra sus estrategias de desarrollo económico en la actividad turística. Junto a la ciudad de Formosa y Clorinda forman parte de la *Región Turística Litoral*, tres centros urbanos que por la proximidad con las márgenes del río Paraguay constituyen puntos turísticos destacados.

²⁹ Licenciada en Geografía. Miembro de la Asociación de Geógrafos de Formosa- GEOFOR. E-mail: danicetokarchuk@gmail.com

³⁰ Documento que expresa las bases y fundamentos teóricos del modelo anhelado, los propósitos y objetivos. <https://gildoinfran.com/wp-content/uploads/2016/10/El-Modelo-Formose%C3%B1o.pdf>

³¹ Jordá, A (2016). “Manual de introducción rápida al desarrollo económico local”. Parte 2 y parte 3. Recuperado en: <https://colegiodeeconomistas.org.ec/wpcontent/uploads/2019/06/MIRADEL-completo-baja.pdf>.



Fuente: Asociación de Geógrafos de Formosa- GeoFor. Año 2020

Los recursos naturales por sí solos no garantizan el desarrollo de la actividad turística, sino que requieren de la intervención, la incorporación de instalaciones y equipamientos para que se transformen en un atractivo turístico, es aquí donde el papel del Estado se convierte en un actor clave e importante para la existencia de cualquier actividad económica. Por otra parte, no todo atractivo turístico es producto turístico, ya que requiere de una serie de condiciones como *la accesibilidad, la comercialización y la puesta a disposición o en valor.*



Fuente: Elaboración propia, adaptado del Manual para la planificación de productos turísticos. Programa de Cooperación al Desarrollo Económico. Año 2014

En el caso de la localidad de Herradura, se fueron desarrollando (y aún continúan) diferentes instrumentos y acciones como por ejemplo: la elaboración del *Plan Estratégico de Desarrollo Turístico*³² en el año 2012, lo que se conoce como una “planificación estratégica participativa”³³, como así también

³² Plan Estratégico de desarrollo turístico sustentable de la microrregión de Herradura y su área de influencia (2012) Provincia de Formosa. Gobierno de la Provincia de Formosa. Recuperado en: https://archivos.formosa.gov.ar/media/uploads/desarrollo_local_det/desarrollo_1582030787.pdf

³³ Felcman, I; Krieger, M; Larocca, H. (2013). “Planeamiento Estratégico”. Primera edición. Buenos Aires, Errepar. Cap. 1 pp

la elaboración de la *Guía Turística de Herradura* en el año 2020³⁴. Por otro lado, el desarrollo y mejoras de equipamientos e infraestructuras para el turismo; ayuda a emprendedores³⁵; el despliegue de diferentes *actividades y programas* (y con ello un gran trabajo de difusión y propagandas) como por ejemplo la *“Fiesta Nacional de la Corvina de Río”*³⁶ *“Fiesta Provincial de la Piraña”*³⁷, totalmente gratuitas que generan una marca y un valor simbólico en la localidad, que motiva el desplazamiento de las personas, posibilitando el crecimiento del sector público y privado. Por otro lado, el conocimiento y la formación son puntos claves en el desarrollo territorial ya que “es el conocimiento la principal materia prima que genera riqueza económica”³⁸. El municipio viene desarrollando diferentes actividades relacionadas con esto. Las diferentes políticas públicas pretenden convertir a Herradura en un gran destino turístico (incorporándolo en el año 2020 a la Red Federal de Municipios Turísticos), logrando una gran dinámica y crecimiento en la localidad. La comparación de dos documentos: Plan Estratégico de Desarrollo Local Turístico de Herradura 2012 y la Guía Turística 2020, dejan en evidencia el desarrollo de la actividad. En 2012 en la localidad existían 9 cabañas y 8 habitaciones, dando un total de 60 camas. Para el año 2020 la ciudad contaba con 51 cabañas, 14 casas quintas, 2 departamentos y 3 habitaciones, dando un total de 438 camas disponibles. En un lapso de 8 años el incremento fue significativo, preparándose cada vez mejor para la demanda del mercado, permitiendo generar un territorio competitivo, el crecimiento del sector privado, un mayor empleo y agregado de valor, mejorando de esta manera la calidad de vida de todos los habitantes.

El Estado es actor central y responsable principal de la implementación de políticas públicas para el desarrollo del territorio. Las inversiones del Estado en el territorio son efectivas facilitando las condiciones y los medios políticos-legales y socio-económicos para su desarrollo. En Herradura, esas intervenciones que adecuaron al territorio para el desarrollo de la actividad turística, no hubiera sido posible sin una planificación estratégica, sin la implementación de políticas públicas integrales e inteligente por parte del Estado y sin la articulación de los diferentes niveles de gobierno, como así también la participación de los diferentes actores territoriales.

Palabras claves: políticas públicas, Estado, desarrollo económico territorial, turismo, Herradura, Provincia de Formosa.

28-41

³⁴ La Carta Turística de Herradura es una guía para los visitantes y turistas que ofrece información de todos los servicios que ofrece la villa turística, tanto para los pescadores a través de los puntos de pesca de la corvina que fueron georreferenciados en mapas; y también del sector urbano de la localidad, con los puntos de comida, las cabañas de alojamiento. https://archivos.formosa.gob.ar/media/uploads/desarrollo_local_det/desarrollo_1582030847.pdf Guiaturística de Herradura 2020

³⁵ <http://www.tumunicipioaldia.com.ar/publicaciones/noticia/segunda-etapa-de-entrega-de-insumos-emprendedores>

³⁶ Evento organizado por el gobierno de la provincia de Formosa, a través del Ministerio de Turismo, el Municipio de Herradura y la colaboración del Consejo Federal de Inversiones. Se desarrollan diferentes actividades como: competencia de pesca, show musical y torneos deportivos.

³⁷ <http://www.formosahermosa.gob.ar/formosa-hermosa/fiesta-de-la-pirana-herradura/>

³⁸ Jordá, A (2016). “Manual de introducción rápida al desarrollo económico local”. Parte 2 y parte 3. Recuperado en: <https://colegiodeeconomistas.org.ec/wpcontent/uploads/2019/06/MIRADEL-completo-baja.pdf>

DESARROLLO, VULNERABILIDADES SOCIOAMBIENTALES Y RIESGOS EN LA AGRICULTURA FAMILIAR. ESTRATEGIAS PARA LOGRAR RESILIENCIA Y BIENESTAR EN CÓRDOBA, ARGENTINA

*Claudia Marani*³⁹

El territorio de producción hortícola en proximidad a la ciudad de Córdoba capital, reconocido localmente como cinturón verde (CV) ampliado metropolitano o región alimentaria, comprende la zona histórica de producción hortícola (CV) circundante a la capital bajo riego por gravedad a través de una red de canales y acequias posibilitada por la red de riego por gravedad superficial por canales y acequias y áreas productivas en municipios aledaños (Colonia Caroya, Colonia Tirolesa, Río Primero, Río Segundo y Pilar). Estas últimas acaecidas por un proceso de desplazamiento del sistema de quintas hacia zonas más alejadas de la ciudad principal y fuera de la zona del sistema de riego central. La disminución del suelo productivo y los cambios de localización de las unidades productivas responden a múltiples factores entre los que se mencionan recurrentemente el avance de la frontera urbana, la sojización, la falta de ordenamiento territorial y políticas públicas que preserven y fortalezcan al sector, la escases de agua, la tenencia irregular de la tierra, entre otras. El modelo productivo de predominancia es el de las quintas diversificadas cuyos productores venden las hortalizas a los mercados concentradores mayoristas de Abasto y San miguel. La producción en líneas generales no posee valor agregado por transformación.

Tal situación nos pone en frente de un territorio ampliado, extendido, donde los productores en gran parte de origen boliviano asentados a distancias de entre 40 y 60km de la capital se desplazan prácticamente a diario para vender la producción de sus quintas en el mercado central de abasto ante la falta de mercados locales. Tal escenario es evidencia de que se requiere de una planificación supramunicipal y lineamientos de ordenamiento territorial compartidos por varios municipios para abordar la temática dando institucionalidad al tema.

En las quintas se observan diversos grados de vulnerabilidad socio ambientales. Las condiciones de desigualdad económica sociales y culturales se traducen en condiciones de vida precarias, marginalidad e incluso pobreza que persisten en el territorio y son indicativo de la carencia de lineamientos claros que apunten al desarrollo sostenible del sector. La problemática es acuciante, dado que resulta inadmisibles la permanencia en la actualidad de formas laborales que se traduzcan en condiciones de vida y hábitat indignos, trabajadores ocultos en el sistema y formas de producción de alimentos que inclumplen estándares básicos de calidad, consecuencias de la reproducción de modelos de producción insostenibles y poco saludables. La carencia de espacios de concertación, la asociación débil o nula de horticultores que les imposibilita luchar colectivamente por sus derechos y rol pasivo del Estado posiciona a la agricultura familiar en un estado de vulnerabilidad general dando lugar a riesgos de diversa índole.

Organismos y paneles internacionales sostienen la necesidad de poner la atención a los riesgos derivados de la acción climática dado el lugar central que ocupan en términos de posibilidad de ocurrencia como

³⁹ Arquitecta por la Facultad de Arquitectura, Urbanismo y Diseño de la Universidad Nacional de Córdoba, con estudios de posgrado en urbanismo, doctorando en Estudios Urbanos por la Universidad Nacional de General Sarmiento. Becaria (CONICET) con sede de trabajo en el Observatorio de Agricultura, Urbana, Periurbana y Agroecología (O-AUPA) del Instituto Nacional de Tecnología Agropecuaria (INTA). Argentina.claudia.marani@mi.unc.edu.ar

de impacto económico y social. El IPCC anunciaba ya en el 2014 que los impactos del cambio climático ralentizarían el crecimiento económico, harían más difícil reducir la pobreza exacerbándola en países en desarrollo donde crece la desigualdad social, menoscabarían la seguridad alimentaria, haría que continuarán las trampas de pobreza existentes creando nuevas. Resulta claro que donde más impacte el cambio climático será más difícil construir soberanía alimentaria y reducir las condiciones de desigualdad y pobreza a las que se encuentran sometidos nuestros productores.

Ante este contexto y con objeto de reflexionar en torno a la triada desarrollo, vulnerabilidades y riesgos, se aborda bajo la perspectiva de la gestión integral del riesgo (GIR) el de la pérdida de cultivos ante eventos meteorológicos extremos (EME) mediante el análisis y determinación de los componentes del riesgo, causas y consecuencias y el papel de las instituciones en la GIR.

La gestión integral de riesgos socioambientales derivadas de los EMEs nos permite tomarnos de líneas de investigación y abordajes teóricos centrados en la relación desastre y desarrollo, cambio climático, vulnerabilidad socioambiental, resiliencia y bienestar. Para investigadores como Ruiz Rivera (2019) los riesgos derivados de vulnerabilidades socioambientales se definen como probabilidad de daños o pérdidas que se materializa en la interacción de un conjunto de factores insituacionales, económicos, sociales y económicos con la exposición a una o varias amenazas físicas de diversos orígenes; está íntimamente asociado a los tipos y limitaciones de los modelos de desarrollo de cada sociedad y es contextualmente específico y responde a condiciones locales. Desde líneas de investigación como estas la contraparte a la vulnerabilidad es el bienestar dado que no solo refiere a mecanismos o recursos para volver a recuperar los elementos que se pierden en el marco de exposición a una amenaza (resiliencia) sino también a cuestiones de derechos o garantías de recursos y oportunidades para conseguir los satisfactores adecuados, incluye cuestiones redistributivas y compensatorias y protección de derechos. Abordaje metodológico. Para la identificación de los niveles de vulnerabilidad se generó un índice de vulnerabilidad a pérdida de cultivos ante granizo (Marani, Narmona, Bisio) y cartografía posibilitada por los datos recogidos a través del relevamiento georeferenciado de unidades productivas Dirigido por Dra. Arq Beatriz Giobellina, codirigido por Dr. Diego Pons. Financiado por ADEC. Para testear el índice y trabajar de manera articulada con otros actores se organizaron talleres virtuales y presenciales y se generó la primera mesa regional agrclimática ambiental donde se debatieron los temas de esta ponencia.

En líneas generales estas experiencias permiten reflexionar en torno a las condiciones de vulnerabilidad de los pequeños y medianos productores ante la falta de trayectoria en el sector de asociatividad, políticas públicas apropiadas y institucionalización débil o nula del tema que amenaza con profundizar las condiciones de pobreza de algunos productores por sobre otros.

Concluir en que el estado resulta fundamental, actualmente es débil y predomina la lógica de mercado. Se observan niveles de vulnerabilidad medios y medios altos que requiere trabajar de manera articulada y sostenida, de manera multiactoral, interdisciplinaria e interinstitucional y desde una perspectiva integral, de la gestión integral del riesgo y desde el ordenamiento territorial, a través de espacios de concertación y articulación de saberes.

Palabras clave: vulnerabilidad, riesgo, gestión, riesgo, desarrollo

EXPERIENCIA DE LA COOPERATIVA DE PRODUCTORES AGRÍCOLAS CAMPEVINOS DE LA PUNA ANDINA LTDA. 2000-2014

Humeres, Hugo Marcelo⁴⁰

Esteban, Norma Gladis⁴¹

El presente trabajo, se localiza en la Puna jujeña, da cuenta sobre la experiencia de productores de papa andina, quienes merced a su organización asociativa - Cooperativa de Productores Agrícolas Campesinos de la Puna Andina Ltda,- durante el periodo 2000-2014, pudieron enfrentar la crisis por la que atravesaba el tejido social y económico del país durante el modelo de acumulación neoliberal.

El advenimiento del pos neoliberalismo, trajo profundas transformaciones en las esferas: social, económica y política, que permitieron consolidar la iniciativa y dotarla de un éxito singular en la Puna, ya que históricamente uno de los problemas que enfrentaban los productores, estaba vinculado con su característica de ser pequeños y atomizados, en muchos casos mono productores, además de carecer de una organización que los aglutine. Esto dificultaba la colocación de sus producciones de papa andina en los mercados, sumado a la mala calidad y escasa cantidad producida del tubérculo en cuestión; constituyéndose en factores condicionantes en la determinación de los precios y, por ende repercutiendo en los ingresos de los productores de por sí magros.

Este trabajo cobra relevancia en virtud del éxito alcanzado por estos productores, quienes a través de la gestión democrática y participativa de su organización, lograron comercializar y posicionar su producción en importantes urbes de la cocina gourmet como Buenos Aires y Rosario, lo que se tradujo en un mejoramiento de sus ingresos y en el avance en la cadena de valor de la papa andina.

En virtud de ello, se plantea como objetivo, analizar la experiencia de la Cooperativa de Productores Agrícolas Campesinos de la Puna Andina Ltda.

A fin de comprender el contexto en el que nace la Cooperativa, es necesario señalar que en la Puna jujeña, el gobierno provincial privilegiaba la política social sobre la de fomento productivo. En consecuencia, los programas y líneas de apoyo existentes en materia productiva se encontraban atomizados, con condiciones y exigencias que dificultaban la consolidación de iniciativas de tipo cooperativista. De hecho, durante la década del 90` hubieron varios intentos truncados por constituir cooperativas, que se agudizaron tras la crisis económica y social de Argentina del 2001, por cuanto la necesidad de atender a los nuevos sectores desprotegidos, conllevó al redireccionamiento de la ayuda social, con la consecuente disminución del nivel de atención hacia la producción. En este contexto, la consolidación exitosa de esta cooperativa agrícola, representa un mérito de sus integrantes, y también un ejemplo de cómo la asociatividad es posible y, resulta en una estrategia válida para la inserción a los mercados de la pequeña agricultura en coyunturas difíciles y adversas.

Los pequeños productores agropecuarios -pertenecientes a comunidades de pueblos originarios de la zona- tomaron conciencia sobre las diversas dificultades de su actividad económica, (descrita anteriormente) y las posibilidades para encararlas. Este proceso fue avanzando paulatinamente, hasta que se logró la concreción de una Cooperativa con personería jurídica, en año 2000 nace la Cooperativa de Productores Agrícolas Campesinos de la Puna Andina Ltda., integrada por productores de la Puna

⁴⁰ Universidad Nacional de Jujuy –Facultad de Humanidades y Ciencias Sociales- hmhumeres@gmail.com

⁴¹ Instituto de Educación Superior N°1 –Universidad Nacional de Jujuy – Facultad de Humanidades y Ciencias Sociales- estebannormagladis@gmail.com

jujeña de los Departamentos de Yavi, Santa Catalina y Cochinoca; cuyo objetivo era mejorar el nivel de vida de los socios, a partir de la producción y comercialización de sus productos.

Para cumplir con este propósito, la Cooperativa ha asumido las tareas de formación y capacitación de sus recursos humanos, ha revivido con éxito cultivos ancestrales orgánicos, tales como el maíz y diferentes tipos de papa andina; cuya producción era muy reducida y destinada al autoconsumo. Con la creación de esta organización, los productores han logrado incrementar y estandarizar su producción y posicionarla en mercados de tipo gourmet con precios atractivos. Esto ha generado un aumento significativo en los ingresos de los socios, con el consecuente incremento en su nivel de vida, merced a una mejora en la redistribución de la renta.

Además, permitió por un lado, evidenciar la factibilidad de implementar una economía social en una región periférica del país y, por el otro puso de relieve la vigencia de los principios y valores cooperativos. Asimismo, demostró la capacidad organizacional en cuanto a gestión de recursos para mejorar la producción. Esta experiencia tuvo el apoyo de otras instituciones como la Facultad de Ciencias Agrarias de la Universidad Nacional de Jujuy (FCA-UNJu) y el Instituto Nacional de Tecnologías Agropecuarias (INTA), que permitieron la generación de investigaciones, capacitaciones *in situ* sobre cultivos andinos y la transferencia de tecnologías apropiadas para pequeños productores, de esta manera la soberanía alimentaria de la Puna pudo plasmarse como una realidad. Sin embargo; consideramos que el aporte y compromiso de otros actores institucionales como los Municipios y Comisiones Municipales puneños, coadyuvarían a potenciar los esfuerzos y resultados logrados.

Finalmente, resulta importante destacar que esta iniciativa fue replicada satisfactoriamente en otras localidades de la Puna y Quebrada jujeña, donde surgieron organizaciones asociativas de productores de maíz; quinoa; fibra de llama; tejidos artesanales, entre otras, algunas de ellas lograron avanzar en sus cadenas de valor y posicionarse en mercados provinciales y nacionales.

ANÁLISE DOS OBJETIVOS DE DESENVOLVIMENTO SUSTENTÁVEL NO MUNICÍPIO DE LAJEADO, RS, BRASIL.

Carissimi, Eduardo⁴²

Santos, Ana Carolina Jantsch dos⁴³

Tag, Carolina Kipper⁴⁴

Rocha, Leonira de Oliveira da⁴⁵

O conceito de *desenvolvimento sustentável* foi publicado pela primeira vez pela Comissão Mundial sobre Meio Ambiente e Desenvolvimento da Organização das Nações Unidas (ONU), presidida pela médica norueguesa *Gro Harlem Brundtland*. O relatório onde consta esta publicação foi denominado *Relatório Brundtland*, também conhecido como *Our Common Future* ou, traduzido, Nosso Futuro Comum. Ele destaca que o desenvolvimento sustentável deve ser entendido como “aquele que atende às necessidades do presente sem comprometer a possibilidade de as gerações futuras atenderem às suas necessidades”. A partir de então os ideais de desenvolvimento sustentável passaram a integrar documentos, conferências e eventos relacionados ao desenvolvimento social, econômico e ambiental a exemplo da criação da Agenda 21, a Eco-92, o Protocolo de Quioto, a Declaração do Milênio, a Rio+10, a Rio+20 e a criação dos Objetivos de Desenvolvimento Sustentável (ODS) e a Agenda 2030, concebendo a ideia de que o desenvolvimento sustentável não deve se restringir apenas à preservação dos recursos naturais, devendo considerar também a equidade econômica, o direito e acesso à educação, saúde e cultura, a justiça social, trabalho digno e a lógica da produção e consumo sustentáveis. Os ODS consistem em 17 objetivos e 169 metas estabelecidas e acordadas entre a ONU, os países signatários e seus respectivos entes (estados, províncias, regiões, municípios), a serem implementadas até 2030, constituindo a Agenda 2030, ou seja, o momento de ação global para as pessoas e para o planeta.

O município de Lajeado - uma das sedes do Instituto Federal Sul-rio-grandense (IFSul) - localiza-se na região do Vale do Taquari, centro do Rio Grande do Sul, Brasil. Município pujante, tem uma população estimada de 85 mil habitantes (IBGE, 2020), sendo mais de 99% da sua população situada na área urbana, possui economia diversificada com destaque para a indústria alimentícia e o dinâmico setor de serviços. Na perspectiva da realidade local, buscamos relacionar os ODS e a Agenda 2030 à realidade do município, problematizando o quanto a Agenda 2030 é relevante para o desenvolvimento local, pois, conforme pesquisa realizada recentemente, cerca de metade da população brasileira não sabe do que se tratam os ODS e a Agenda 2030 (REDE CONHECIMENTO SOCIAL, 2018). Evidentemente, estes desafios se tornam responsabilidade também dos entes de cada país, se distribuindo às diversas escalas territoriais, sobretudo naquelas onde as pessoas vivem, que são os municípios. Estes representam, segundo Endlich (2012) “... a institucionalização territorial da escala local”. Llorens (2019) defende que os ODS consistam em objetivos e metas específicas que envolvam os atores locais de cada território de um país. Assim, as ações em nível local são imprescindíveis para tornar a Agenda 2030 um esforço exequível, viável e pas-

⁴² Docente - Geografia. Pesquisador - PROPESP - Instituto Federal de Educação, Ciência e Tecnologia Sul-rio-grandense (IFSul Lajeado). E-mail: eduardocarissimi@ifsul.edu.br

⁴³ Aluna - Curso Técnico em Administração (IFSul Lajeado). Bolsista BIC IFSul.

⁴⁴ Aluna - Curso Técnico em Administração (IFSul Lajeado). Estudante Voluntária.

⁴⁵ Aluna - Curso Técnico em Administração (IFSul Lajeado). Estudante Voluntária.

sível de engendrar resultados que melhorem a qualidade de vida das pessoas. Dadas estas circunstâncias, questionamos: quais são as principais fontes de dados e indicadores de desenvolvimento sustentável disponíveis na esfera municipal? Quais são os dados e indicadores de desenvolvimento sustentável que caracterizam o contexto socioeconômico e ambiental pretérito e atual do município? Quais ODS precisamos dar maior atenção de modo que possamos contribuir, enquanto instituição e enquanto cidadãos para o desenvolvimento sustentável? Utilizamos, além da revisão bibliográfica sobre a implantação dos ODS nas esferas municipais, a metodologia de adequação dos ODS e suas Metas para o panorama nacional (IPEA, 2018) fazendo a sua transposição para a esfera municipal. Baseamo-nos em portais de dados oficiais como IBGE e IPEA, plataformas de acompanhamento dos ODS nos municípios como o Mandala Municipal, o Datapedia, Portal da Confederação Nacional dos Municípios (CNM) e o Portal ODS, entre outros, pesquisando e agrupando dados e indicadores representativos do contexto do município de Lajeado em relação ao desenvolvimento sustentável. Percebemos que não só Lajeado como a maioria dos municípios brasileiros não considera a Agenda 2030 como uma balizadora de políticas públicas para o desenvolvimento sustentável, tornando ações engendradas em instituições, na universidade e, assim como esta investigação, atos isolados de pesquisa e difusão do contexto social, econômico e ambiental do município. Identificamos que o contexto da Pandemia do SARS-COVID-19 prejudicou sobremaneira a execução da presente pesquisa à medida que inviabilizou a realização do Censo Demográfico do Instituto Brasileiro de Geografia e Estatística (IBGE) no ano de 2020, a principal fonte de dados e informações segmentadas da conjuntura municipal, estadual e nacional, além de demandar dos poderes públicos e da sociedade civil atenção ao contexto pandêmico e alteração no direcionamento de investimentos. Ao analisarmos os 17 ODS à luz da realidade municipal, ainda que para algumas metas tenhamos que nos basear em dados do Censo de 2010 como os mais atualizados, averiguamos que Lajeado apresenta dados positivos quanto à erradicação da pobreza (ODS 1), ainda que o período após 2015 mostra-se de declínio nos indicadores. O ODS 2 trata da fome e da vulnerabilidade alimentar, nas quais o município atinge as metas estabelecidas. Quanto à Saúde e Bem Estar (ODS 3), Lajeado apresenta evolução nos dados relacionados à saúde materna, mas possui desafios no combate às doenças transmissíveis. Na Educação (ODS 4) o maior desafio é qualificar o IDEB nos anos iniciais e finais do ensino fundamental e melhorar a infraestrutura das unidades escolares. No ODS 5 (Igualdade de Gênero), o desafio é combater a violência contra a mulher. Estes e outros dados referentes aos ODS no Município de Lajeado estão sendo incorporados ao site <https://sites.google.com/ifsul.edu.br/ods>, criado, organizado e mantido pelos autores deste artigo por meio de Projeto de Pesquisa e com o apoio do IFSul - Câmpus Lajeado.



MESA 73

MESA 73: PLANIFICACIÓN Y GESTIÓN DE LA MOVILIDAD Y ACCESIBILIDAD URBANA PARA CIUDADES MÁS INCLUSIVAS.

Coordinadores: Riera, A., Hernández, D., Brusa, J., Moyano Reartes, T.A., Capdevila, M.G.

MESA 73: PLANIFICACIÓN Y GESTIÓN DE LA MOVILIDAD Y ACCESIBILIDAD URBANA PARA CIUDADES MÁS INCLUSIVAS.

*Coordinadores: Riera, A.¹,
Hernández, D.²,
Brusa, J.³,
Moyano Reartes, T.A.⁴,
Capdevila, M.G.⁵*

Desde el año 2006 se registran más habitantes en áreas urbanas que en zonas rurales. De acuerdo a un informe de la ONU publicado en el año 2019, para 2018 un 55% de la población mundial residía en centros urbanos, en tanto que las proyecciones indican que en 2050 este porcentaje treparía al 68%. Es en las zonas urbanas donde se encuentran las principales causas de los problemas globales que enfrenta la humanidad, pero al mismo tiempo, las ciudades son centros de innovación y oportunidades que proveen más posibilidades de desarrollo para un número creciente de personas. No obstante, estas oportunidades dependen de la planificación y gestión de los servicios, y de un ordenamiento territorial orientado a generar mejores condiciones de vida. En este contexto la movilidad urbana debe planificarse y gestionarse enfocándola como una condición necesaria para acceder a servicios de salud y educación, así como a oportunidades laborales, culturales, etc. Existe un consenso respecto a que una visión sesgada en la movilidad sin considerar la accesibilidad puede aumentar las desigualdades en el acceso a las oportunidades urbanas conduciendo a una mayor exclusión social y comprometer el bienestar individual. En este contexto, la Carta Mundial por el Derecho a la Ciudad establece que la movilidad constituye un elemento central para ejercer dicho derecho. Esta mesa propone reflexionar sobre el impacto que la movilidad urbana y el transporte público ejercen sobre la accesibilidad y la importancia de sus consecuencias en las desigualdades sociales y en la construcción de ciudades justas e inclusivas.

¹ Instituto de investigación y formación en administración pública (IIFAP). Universidad Nacional de Córdoba (UNC), Argentina.

² Departamento de Ciencias Sociales de la Universidad Católica del Uruguay (UCU).

³ Instituto de investigación y formación en administración pública (IIFAP). Universidad Nacional de Córdoba (UNC), Argentina.

⁴ Facultad de Filosofía y Humanidades (FFyH). Universidad Nacional de Córdoba (UNC), Argentina.

⁵ Instituto de investigación y formación en administración pública (IIFAP). Universidad Nacional de Córdoba (UNC), Argentina.

SUBGRUPO 1: TRANSPORTE, SISTEMA DE MOVILIDAD E INFRAESTRUCTURA.

Hace referencia al rol del transporte público, evaluación de su funcionamiento más general, describe algún aspecto de la infraestructura o componente específico del sistema de movilidad. Se asocia algo más al soporte tecnológico de la movilidad que en atributos concretos de personas (más allá que identifique implicancias y relevancia para éstas). Incluye referencia a rol de la movilidad en procesos sociales.

REFLEXIONES SOBRE LA MOVILIDAD EN LA CIUDAD DE CÓRDOBA A PARTIR DEL COVID-19.

*Lucca Carlos;
Riera Alicia;
Brusa Julia;
Falavigna Claudio;
Taborda Hector;
Carranza, Juan Pablo⁶;
Moyano Reartes Tomás Agustín;
Zamblera Fernando;
Pereyra Rosi Nicolás⁷.*

La presente ponencia sintetiza los resultados del análisis llevado a cabo por el Grupo de Investigación en Políticas de Transporte y Movilidad (GIPTM) del Instituto de Investigación y Formación en Administración Pública (IIFAP) de la Facultad de Ciencias Sociales de la Universidad Nacional de Córdoba, sobre los potenciales escenarios futuros de la movilidad de los habitantes de la ciudad de Córdoba, como resultado de los cambios de hábitos generados por el COVID-19 en el consumo, el trabajo, las actividades de ocio y de socialización.

No obstante el hecho de que todo tipo de pronósticos – sean estos basados en juicios de expertos o en modelos matemáticos sofisticados- son propensos a errores dado la utilización de supuestos presumibles, a los efectos amplificadores de errores en el funcionamiento de los sistemas, o a la creciente complejidad de las cuestiones de política, la capacidad para pronosticar la ocurrencia de eventos futuros para producir información fáctica acerca de estados futuros de la sociedad es de gran importancia para los procesos de formulación de política, ya que a través de los mismos es posible obtener una visión en perspectiva de diferentes procesos sociales y tecnológicos, ampliando las capacidades de comprensión y control de los mismos a través de acciones de política.

Los pronósticos basados en opiniones de expertos como el llevado a cabo para analizar el futuro de la movilidad en la ciudad de Córdoba, intentan obtener y sintetizar juicios informados a partir de argumentos centrados en la comprensión que tienen dichos expertos sobre la temática analizada.

Dos de las metodologías más utilizadas para la realización de este tipo de pronósticos son la técnica

⁶ Instituto de Investigación y Formación en Administración Pública (IIFAP-FCS) de la Universidad Nacional de Córdoba. Correo electrónico: carlos.lucca@unc.edu.ar; alriera@unc.edu; arqbrusa@gmail.com; cfalavigna@unc.edu.ar; hector.taborda@unc.edu.ar; juan.carranza@unc.edu.ar.

⁷ Departamento de Geografía de la Facultad de Filosofía y Humanidades de la Universidad Nacional de Córdoba. Correo electrónico: fernando.zamblera@mi.unc.edu.ar; tomasmoyno@mi.unc.edu.ar; nicolas.pereyra.rossi@mi.unc.edu.ar

Delphi⁸ y el Análisis de Impacto Cruzado⁹. Estas técnicas se adaptan particularmente bien a problemas mal estructurados y a situaciones caracterizadas por una dinámica en la que es difícil predecir el estado futuro de ciertos procesos, razón por la cual el uso de las mismas (basadas en juicios o conjeturas) son particularmente útiles (Dunn, 1994).

Para la realización del estudio, se contactaron nueve expertos y actores provenientes del ámbito académico, empresarial, sindical, tecnológico y de la gestión pública, que se desempeñan en actividades relacionadas con el transporte y la movilidad en la ciudad de Córdoba, a los que se les suministraron, aplicando la metodología Delphi, dos cuestionarios que tuvieron por finalidad contar con la opinión informada de los mismos acerca de los eventos que pudieran afectar (de manera directa o indirecta) los patrones de movilidad de los habitantes de la ciudad de Córdoba en el período 2020-2025, de modo tal de configurar a partir de los mismos escenarios de futuros posibles relacionados con dichos patrones de movilidad.

A través de este procedimiento se identificaron los siguientes ocho eventos:

Eventos	
1	Aumento del uso de bicicletas, monopatines y viajes a pie.
2	Deterioro de la flota del sistema de transporte público.
3	Disminución de la demanda de viajes en el sistema de transporte público.
4	Adecuación de la oferta del sistema de transporte público.
5	Desfinanciamiento empresario.
6	Redefinición del uso de los espacios públicos.
7	Incremento en el uso del transporte privado.
8	Surgimiento y crecimiento del transporte ilegal.

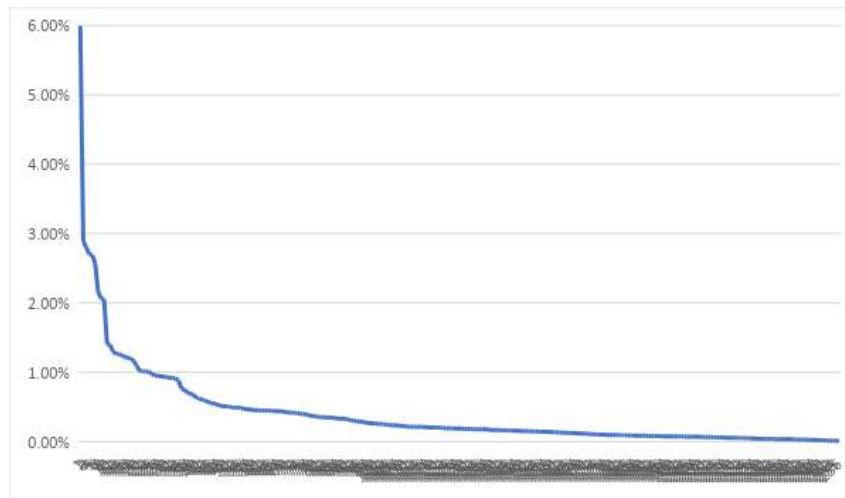
Luego, a partir de estos ocho eventos y mediante la aplicación de la técnica de Análisis de Impacto Cruzado, se identificaron 256 escenarios posibles para el período 2020-2025.

Se verificó que la probabilidad de ocurrencia de estos escenarios se distribuye de acuerdo con una ley de potencia, tanto para las estimaciones individuales (realizadas por cada uno de los expertos consultados) como de conjunto, lo que significa que los escenarios más probables constituyen un pequeño porcentaje del total de escenarios posibles como se muestra en el siguiente gráfico.

⁸ La técnica Delphi fue desarrollada por investigadores de la Corporación RAND (EE.UU.) en el año 1952, y estuvo inicialmente orientada a realizar previsiones sobre cuestiones militares (Piola et al, 2002).

⁹ El análisis de Impacto Cruzado fue desarrollado por T. Gordon y O. Helmer a mediados de la década de los años '60, con la finalidad de mejorar la formulación de escenarios futuros a partir de los resultados obtenidos de la técnica Delphi.

Escenarios Consolidados:



En función del análisis realizado, se concluye que lo más probable es que a lo largo del período de tiempo analizado tengan lugar los ocho eventos identificados, en tanto que individualmente, los eventos que tienen mayores probabilidades de ocurrencia son los Eventos 3 y 5, en tanto que, en el otro extremo, el Evento 6 es el que presenta la menor probabilidad de ocurrencia.

Un primer análisis acerca del comportamiento de los eventos identificados realizado a partir de información periodística y de datos publicados por el Gobierno Municipal, confirma la ocurrencia de los eventos E1 (aumento en el uso de bicicletas, monopatines y viajes a pie), E3 (disminución de la demanda de viajes en el sistema de transporte público), E4 (adecuación de la oferta del sistema de transporte público), E5 (desfinanciamiento empresario), E6 (redefinición del uso de los espacios públicos) y E7 (incremento en el uso del transporte privado).

Palabras Clave: Movilidad, Transporte Público, COVID-19.

SIG Y ACCESIBILIDAD UNIVERSAL: EVALUANDO LA TOMA DE DATOS EN LOS PLANES DE ACCESIBILIDAD

González-Marín, Alicia¹⁰.

Morán Harillo, Irene¹¹.

Cuello León, María¹².

Introducción

En la redacción de planes de accesibilidad la toma de datos en campo y su posterior representación cartográfica es una parte fundamental del trabajo técnico a la hora de establecer objetivos y estrategias de intervención. Georreferenciar los obstáculos e incidencias en materia de accesibilidad universal es el primer paso a la hora de plantear soluciones (Fernández Garrido, 2018). Existen diversas maneras de tomar datos, desde la utilización de una estación total, pasando por GPS de alta precisión, herramientas móviles o tecnología Mobile Mapping. En este proceso de recogida de datos en campo se manejan grandes volúmenes de información, de modo que las diversas guías de redacción de planes de accesibilidad recomiendan la utilización de herramientas o programas de recogida y gestión de datos (Alegre i Valls et al., 2006). Tradicionalmente este proceso se realizaba de manera analógica (Ramón Molinas et al., 2010), con un listado de incidencias, teniendo que asociar posteriormente, en gabinete, la ubicación de los elementos con sus características de diseño. A la hora de explotar los datos, es indispensable la utilización de un Sistema de Información Geográfica (SIG). Los SIG permiten integrar y gestionar la información recopilada en campo para su posterior tratamiento y representación (Salado et al., 2005). Simplifica la extracción de estadísticas y los patrones de incidencias, de forma que se pueden dar soluciones de conjunto de una forma más sistemática. En cuanto a la representación cartográfica, los planes de accesibilidad han evolucionado desde una cartografía tradicional basada en los fundamentos de la arquitectura hacia nuevas herramientas como los geovisores o las apps móviles, que han permitido la progresiva integración de las nuevas tecnologías de la información en el acceso a los datos por parte de usuarios no especializados.

Objetivos y metodología

El objetivo de la presente ponencia es analizar las distintas formas de abordar la toma de datos y los trabajos de campo de un plan de accesibilidad, así como conocer el tratamiento actual de la representación cartográfica en este tipo de documentos de carácter instrumental.

Para ello realizamos una revisión de las principales características de las herramientas de toma de datos y nos centramos en el estudio comparado de la tecnología GNSS y la aplicación móvil QFIELD a través de dos estudios de caso en Madrid y Sevilla, España. Asimismo, se realiza un benchmarking sobre planes de accesibilidad en municipios españoles en los que se evalúa la metodología, el diseño del trabajo de campo, la toma de datos y la posterior representación cartográfica.

Resultados

En cuanto a la utilización de herramientas para la recogida y gestión de información en campo, la

¹⁰ Instituto de Movilidad. Correo electrónico: info@institutodemovilidad.com

¹¹ Consultora Alomon S.L. Correo electrónico: irene.moran@consultoralomon.com

¹² Consultora Alomon S.L. Correo electrónico: maría.cuello@consultoralomon.com

precisión centimétrica de los GPS de alta precisión no es necesaria y de hecho es poco utilizada en los planes de accesibilidad. En los planes estudiados, se recurre con asiduidad al levantamiento de información de manera manual y analógica. Este estudio ha comprobado que la toma de datos para planes de accesibilidad se puede sistematizar a través de la utilización de SIG móviles como QFIELD o Input ya que ofrecen no sólo una precisión suficiente para una toma de datos, sino que además agiliza el proceso al programar fichas de diagnóstico para cada tipo de obstáculo en materia de accesibilidad. La utilización de este tipo de sistemas portátiles permite normalizar y agrupar la información, integrándolas posteriormente en un software SIG de escritorio para su tratamiento y representación. Además, supone un ahorro en costes ya que no es necesario grandes inversiones en dispositivos de alta precisión, los softwares portátiles pueden integrarse en dispositivos móviles con bajos requisitos. Según el benchmarking realizado, en los planes de accesibilidad analizados no se utilizan este tipo de tecnologías, sino que se realizan reportajes fotográficos y toma de datos analógicas. La cartografía tradicional aún domina en la presentación de soluciones en planes de accesibilidad frente a los geovisores y aplicaciones móviles, herramientas más intuitivas a nivel usuario. La gran mayoría de los planes de accesibilidad no especifican ni la metodología en el trabajo de campo ni la recogida de datos, tendiendo a ser manual y poco funcional. Existe por tanto una falta de transparencia en la recogida de datos que puede afectar a la veracidad de la información recogida. La utilización de los Sistemas de Información Geográfica continúa siendo limitada y no se obtiene todo el potencial que pueden ofrecer a estos documentos. Además, la información espacial que se genera en los planes de accesibilidad debe de ser pues a disposición de los usuarios a través de infraestructuras de datos espaciales, tanto a la población como a otros agentes que trabajen en planes y estrategias con incidencia en el territorio. Por otra parte, la utilización de los geovisores y mapas web es un instrumento que democratiza la información, ya que muestra los resultados a los ciudadanos para que controlen y validen el proceso de mejora de sus ciudades.

Conclusiones

En el caso de la redacción de planes de accesibilidad, seguir una metodología basada en los SIG para la recogida, tratamiento y representación de datos en materia de accesibilidad es clave a la hora de diseñar y ejecutar un plan de actuación. Los futuros planes deben de integrar los Sistemas de Información Geográfica como herramienta básica y estructurante, avanzando hacia un modelo de trabajo digital e innovador.

Palabras clave: Accesibilidad Universal, Plan de Accesibilidad, SIG, toma de datos, “trabajo de campo.

SUBGRUPO 2: ACCESIBILIDAD Y EQUIDAD, MOVILIDAD DE GRUPOS ESPECÍFICOS.

Se focaliza en aspectos de equidad y movilidad potencial, refiere a grupos específicos o a diferencias entre grupos. Se centra en accesibilidad y movilidad como atributos de personas y mide su distribución, más allá que también tenga que dar cuenta de elementos específicos del sistema de movilidad. Tienden a identificar empíricamente desigualdad en materia de movilidad.

DETERMINANTES DE LA EXPERIENCIA DE MOVILIDAD DE LOS TRABAJADORES EN LA CIUDAD DE MÉXICO

David López-García, PhD¹³

Cualquier observador de la Zona Metropolitana de la Ciudad de México (ZMCM) puede constatar las severas desigualdades territoriales en la experiencia de movilidad de las y los trabajadores. Tradicionalmente, los problemas de movilidad en la ZMCM han sido discutidos y abordados desde la política de transporte y movilidad (Connolly, 2018; Ibarra et al., 2016). En la ZMCM, gobiernos de todos los niveles –federal, estatal y municipal– han implementado diversas políticas de transporte con el objetivo de mejorar la movilidad de los trabajadores e incrementar la accesibilidad urbana (Islas, 2000; Schteingart & Ibarra, 2016). Sin embargo, y no obstante la implementación de nuevos sistemas de transporte, las desigualdades en el viaje al trabajo en la ZMCM persisten (López-García, 2021).

Examinar los patrones de movilidad es importante porque brinda un punto de entrada para el estudio de la accesibilidad y equidad en una región urbana (Cui et al., 2019; Niedzielski & Boschmann, 2014). Hasta ahora, los estudios tradicionales de la accesibilidad urbana han utilizado indicadores con factores de impedancia donde se asume que recorrer una distancia más larga tomará más tiempo. Así, el viaje entre orígenes y destinos más cercanos tomará menos tiempo que el viaje entre destinos y orígenes más distantes (Foth et al., 2013; Jin & Paulsen, 2018; Kim & Lee, 2019; Levine et al., 2012). Esta aproximación resulta en la representación espacial de patrones concéntricos en los que la accesibilidad disminuye a medida que aumenta la distancia con los subcentros de empleo. Sin embargo, investigaciones recientes sostienen que este supuesto no siempre se cumple (Niedzielski & Boschmann, 2014). En los últimos años se ha hecho un llamado a complementar las investigaciones sobre accesibilidad con el estudio de la movilidad observada de los trabajadores. Ello permitirá identificar las desigualdades en la experiencia de movilidad, abriendo la posibilidad de que los trabajadores que se localizan en un territorio puedan experimentar tiempos de traslado diferentes a los que se esperaría dada la distancia que deben recorrer (Niedzielski & Boschmann, 2014).

Este artículo investiga el tiempo y la distancia promedio en el viaje al trabajo en la ZMCM para evaluar la magnitud y la distribución espacial de la experiencia de movilidad de los trabajadores en una región urbana. A través de analizar una sub-muestra del viaje al trabajo de la encuesta origen-destino 2017 de la ZMCM, y replicando la metodología propuesta por Niedzielski y Boschmann (2014), la experiencia de movilidad de los trabajadores se clasifica en cuatro categorías: 1) *viajes cortos*; viajes con tiempos y distancias por debajo de la media de la ciudad; 2) *viajes largos*; viajes con tiempos y distancias por encima de la media de la ciudad; 3) *agujeros de gusano*; viajes por encima de la media

¹³ Profesor Asistente Adjunto, Departamento de Estudios Urbanos, Queens College – CUNY. Investigador Visitante, Observatorio Latinoamericano (OLA), The New School. Correo electrónico: loped438@newschool.edu

en distancia pero por debajo de la media en tiempo; y 4) transit hells: viajes por debajo de la media en distancia pero por encima de la media en tiempo. En seguida, una regresión multinomial logística permite explorar las variables que determinan las probabilidades de vivir una experiencia de movilidad específica. El modelo incluye variables explicativas relacionadas con acceso a infraestructura de transporte, patrones de uso del suelo e indicadores socioeconómicos (Ewing & Cervero, 2010; Levinson, 1998; Manaugh et al., 2010; Shearmur, 2006; Shen, 2000; Song & McDonald, 2003; Vandersmissen et al., 2003).

Los resultados del estudio tienen importantes implicaciones para las políticas urbanas. El análisis espacial muestra que las situaciones de movilidad en la ZMCM se distribuyen en un patrón concéntrico irregular. Las zonas de viajes cortos se encuentran en el centro de la región metropolitana, mientras que los viajes largos y los transit hells se encuentran en las zonas periféricas. Sorprendentemente, las zonas ubicadas en la región más periférica también muestran áreas de viajes cortos. La regresión logística multinomial muestra que la experiencia de movilidad de los trabajadores está principalmente influenciada por la estructura urbana y su condición socioeconómica. Además, parece haber una relación espuria entre las experiencias de movilidad y el acceso a sistemas de transporte público. Uno de los principales hallazgos del estudio es que una vez que se ha controlado por las variables de uso de suelo y el nivel socioeconómico, la influencia de las variables sobre acceso al transporte público se debilita. Los resultados del estudio sugieren que seguir enfrentando los problemas de movilidad de los trabajadores exclusivamente con políticas de transporte resultará ineludiblemente insuficiente. Aunado a incrementar el acceso a los sistemas de transporte, reducir las desigualdades en el viaje al trabajo necesitará de políticas urbanas capaces de generar cambios en la estructura urbana y mejorar la condición socioeconómica de los trabajadores.

Además, este estudio contribuye a la literatura de accesibilidad a través de incorporar a la discusión el análisis de la movilidad observada (Bocarejo & Oviedo, 2012; Boisjoly et al., 2017; Calonge, 2018; Figueroa et al., 2018; Guzman & Oviedo, 2018; Hernandez, 2018; Hernandez et al., 2020; Peralta-Quirós & Mehndiratta, 2015; Pereira, 2019; Pereira et al., 2019). Hasta ahora, la literatura sobre accesibilidad se ha basado principalmente en estudiar el acceso potencial a las oportunidades de trabajo al alcance de la población (Foth et al., 2013; Grengs, 2010; Hernandez et al., 2020; Kim & Lee, 2019; Krizek, 2003; Levine et al., 2012; Levinson, 1998). La accesibilidad potencial proporciona importantes hallazgos para el estudio del éxito de los trabajadores en los mercados laborales urbanos. Sin embargo, el estudio de la movilidad observada complementa el panorama brindado por la accesibilidad potencial al mostrar cuáles de esas oportunidades potenciales son realmente aprovechadas por los trabajadores.

Palabras clave: *movilidad, accesibilidad, trabajadores.*

CUANDO CADA ESLABÓN IMPORTA: ACCESIBILIDAD POR TRANSPORTE PÚBLICO DE PERSONAS CON DISCAPACIDAD EN MONTEVIDEO

Diego Hernández¹⁴
Santiago Rodríguez¹⁵

La accesibilidad es un requisito para realizar actividades necesarias para la participación de la vida en sociedad, tales como el trabajo, la educación, la atención de la salud o el esparcimiento. En este sentido, la accesibilidad se convierte en un factor central para el bienestar de las personas y la disminución del riesgo de caer en situaciones de pobreza y/o vulnerabilidad (Hernández 2012; Social Exclusion Unit 2003). En el marco regional, la accesibilidad por transporte público juega un rol central, en tanto constituye la opción más relevante para varios sectores de la sociedad, especialmente los más vulnerables.

El concepto de accesibilidad se podría definir como la capacidad de una persona o grupo de personas para superar las distancias geográficas entre un punto y otro de la ciudad para desarrollar una actividad (Miralles-Guasch 2002). Geurs y van Wee (2004) la definen como el grado en que el uso de la tierra y los sistemas de transporte habilitan a los individuos a alcanzar actividades o destinos mediante una combinación de modos de transporte. En el centro del concepto está la noción de capacidad de las personas que es de naturaleza potencial y apunta a los obstáculos que enfrentan. Es muy significativo el avance de la literatura en materia de accesibilidad y equidad –más reciente en la región y con varias décadas en el norte global- que dan cuenta de una mirada de aspectos estructurales así como individuales al estudio de la accesibilidad. No obstante ello, es muy escaso aún el tratamiento desde esa misma perspectiva de las personas con movilidad reducida. En términos conceptuales, si bien esta producción ha significado mejoras a la hora de captar la complejidad del fenómeno de la movilidad, también resulta limitada en tanto al considerar los factores asociados a la accesibilidad escasamente profundiza en los aspectos específicamente vinculados a personas con discapacidad o movilidad reducida. Esta limitación implica que un atributo individual se sigue dando por sentado: la capacidad física. Y más aún cuando se trata de la accesibilidad por transporte público, lo que incorpora –no por considerarlo apropiado- otro supuesto que es que las personas en silla de ruedas no utilizan el transporte público en nuestras ciudades. Esto lleva a que sea muy poco frecuente que se pregunten por la movilidad potencial de este grupo específico.

La ponencia da cuenta empíricamente de este problema. Para hacerlo, toma el caso de la accesibilidad por transporte público en la ciudad de Montevideo para personas que se desplazan en silla de ruedas, definiendo cuáles son las problemáticas específicas y midiéndolas para casos concretos tanto en términos observados como potenciales. Para cumplir con estos objetivos, estudia detalladamente los eslabones clave de la cadena de accesibilidad que deben enfrentar las personas en esta situación. Concretamente, lo hace para 8 casos distribuidos en distintas zonas de la ciudad de Montevideo. A partir de entrevistas en profundidad, observación y la elaboración de diarios de viaje (observados y potenciales), se identificaron todos los destinos relevantes de los ciudadanos en distintas materias como, entre otras, la laboral y la educativa. Estos destinos se podrán constituir viajes que efectivamen-

¹⁴ Departamento de Ciencias Sociales, Universidad Católica del Uruguay. Correo electrónico: dhernandez@ucu.edu.uy

¹⁵ Departamento de Ciencias Sociales, Universidad Católica del Uruguay. Correo electrónico: rodriguez589@gmail.com

te realizan las personas -generalmente no en transporte público- o viajes que deberían realizar. Con esa información, se recorrieron todos los caminos potenciales hacia los destinos relevantes. Luego de identificar la ruta más conveniente, se calcularon los costos temporales de cada uno de los eslabones, traduciendo de esta forma los obstáculos específicos en tiempo. Esto incluyó la clasificación de veredas (con distintos tiempos de acuerdo a la calidad de las veredas hasta directamente ser intransitable), la ubicación de la parada donde transitara transporte público accesible, estimación del tiempo de espera en función de la frecuencia programada y el trayecto hasta el destino final de acuerdo a la calidad de las aceras. Otro aspecto evaluado al estimar el costo temporal es el de acoplamiento con la actividad, en tanto en muchos casos el servicio accesible disponible implicaba llegar con varios minutos de anticipación al comienzo de la actividad. Además de recrear los viajes para usuarios de sillas de ruedas, se hizo lo propio para personas sin esta condición, conformando una base de datos de 78 viajes. La comparación de los tiempos de viaje entre uno y otro grupo dan cuenta de que los viajes simulados para usuarios de silla de ruedas insumen prácticamente el triple de tiempo respecto a los mismos viajes cuando no existe esta restricción. Asimismo, un hallazgo relevante tiene que ver con el peso temporal de todos los componentes del viaje y no únicamente el tiempo dentro del autobús. En particular, es resaltable la espera impuesta por la imposibilidad de llegar en un horario cercano al comienzo de la actividad. Estos resultados sugieren en muchos casos que estos viajes son prácticamente inviables para usuarios de sillas de ruedas, dando cuenta de un proceso de planificación que -por la vía de los hechos y con la disponibilidad de transporte accesible al momento del relevamiento- da por sentado la no utilización del transporte público por parte de esta población. También apunta al hecho que la incorporación de unidades accesibles es una de las medidas necesarias, pero que también es necesario tener en cuenta otros factores como el estado de las aceras o la organización urbana en materia de actividades tanto espacial como temporalmente.

Palabras clave: accesibilidad, personas con discapacidad, transporte público, Montevideo.

PERCEPCIÓN DE PADRES Y MADRES SOBRE LA MOVILIDAD ACTIVA DE LOS ESCOLARES

*Hermida Carla*¹⁶

*Ballari Daniela*¹⁷

*Orellana, Daniel*¹⁸

Existe un cuerpo teórico que demuestra que el entorno urbano y construido incide en la forma de desplazamiento desde y hacia las escuelas (Rothman et al., 2017; Davison, Werder y Lawson, 2008). Dentro de este tema, la literatura evidencia que varias de las decisiones sobre los desplazamientos de los niños en edad escolar, son tomadas por los padres/madres (Davidson Werder y Lawson, 2008; McMillan, 2005); por un lado, debido a sus propias percepciones relacionadas con el entorno, y por otro, por la conveniencia de rutas y horarios. En cuanto a la percepción, los padres/madres tienden a percibir el barrio donde sus hijos deben desplazarse, de una manera más negativa que la de su hijo/a (Banerjee et al.; 2014). Joelsson (2019) al respecto afirma que, dependiendo del contexto espacial, social y cultural de los padres/madres, estos se convierten en “expertos en riesgos”, creando límites para la movilidad de sus hijos en base a juicios de percepción. Mc Millan (2005) sostiene que las decisiones de los padres/madres están influenciadas por la forma urbana y mediadores (tráfico real y percibido, seguridad), y moderadores (características socio-económicas y actitudes hacia diferentes modos). Estudios demuestran que una de las principales barreras para que los niños no acudan a la escuela a pie o en bicicleta, es la percepción por parte de los padres/madres acerca de la inseguridad, tanto vial del entorno inmediato de las instituciones, como del riesgo de ser víctimas de actos delincuenciales o de acoso (Ikeda et al., 2019; Ferri-García et al., 2019; Wridt, 2010; Huertas et al., 2018; Palma et al., 2019). En el contexto latinoamericano, los trabajos de Huertas-Delgado et al. (2018) y Palma et al. (2019), en Riobamba-Ecuador y Valparaíso-Chile respectivamente, encontraron como principales preocupaciones de los padres/madres: la velocidad, el volumen de tráfico, y la ausencia de adultos que acompañen a los niños; pero también consideran una barrera las emisiones vehiculares y la distancia entre la casa y la unidad educativa.

Para profundizar en esta reflexión se planteó como objetivo el explorar cuáles son las principales barreras para la movilidad activa de los niños, percibidas por los padres/madres, en tres escuelas públicas de la ciudad intermedia de Cuenca, en Ecuador. Metodológicamente se adaptó la encuesta para familias del proyecto PACO (Pedalea y Anda al COle) realizado por el grupo de investigación “PROFITH” de la Universidad de Granada (PROFITH, s.f.). Si bien la encuesta para familias del proyecto PACO está validada, fue necesario hacer ciertas adaptaciones en cuanto a expresiones y situaciones propias de la realidad local. La adaptación y validación de la encuesta se realizó mediante una validación transcultural (Mokkink et al. 2010), la revisión de temas y preguntas por un grupo de expertos, y el desarrollo de pruebas piloto (Kallio et al. 2016). Los cuestionarios se aplicaron en el año 2019-2020 a padres/madres de niños en edades de 10 a 12 años que firmaron el consentimiento informado, finalmente se obtuvo 156 encuestas válidas. Los datos se procesaron y visualizaron en R, a través de estadística

¹⁶ Escuela de Arquitectura/Facultad de Diseño, Arquitectura y Arte/Universidad del Azuay. Correo electrónico: chermida@uazuay.edu.ec

¹⁷ IERSE/Universidad del Azuay. Correo electrónico: dballari@uazuay.edu.ec

¹⁸ Llactalab/Universidad de Cuenca. Correo electrónico: daniel.orellana@ucuenca.edu.ec

descriptiva e inferencial; con las variables categóricas se utilizó la prueba de Chi-cuadrado de Pearson para las tablas de contingencia, así como la prueba de Fischer en otros casos, utilizando simulaciones de Monte Carlo para calcular los valores p .

Los principales resultados de este estudio fueron que, a pesar de que existe una comprensión entre los padres/madres de los beneficios de la movilidad activa (salud, ecología, etc), la seguridad vial y personal de los niños, así como la distancia, constituyen las principales barreras para su movilidad activa. En este sentido, se evidencia además un sesgo de género ya que el miedo es mayor con respecto a las niñas, y por ende se les inhibe más el movilizarse de manera activa. Resultó interesante que el clima, a pesar de que Cuenca es una ciudad lluviosa, no constituye una barrera para la movilidad activa. El nivel socioeconómico también resultó un determinante, en el sentido de que el caminar a la escuela está relacionado con los niveles de ingreso más bajos.

Al comparar los resultados con la literatura existente, podemos concluir que los resultados son contexto-dependientes, y estarán siempre supeditados a las condiciones socioeconómicas, a las normativas locales, a la geografía particular de cada sector, entre otras variables. Esto refuerza la importancia de ahondar en este tema, particularmente en nuestra región Latinoamericana, donde los aportes teóricos y metodológicos son aún incipientes.

Con estudios como este se espera poder contribuir a la política pública en materia de movilidad. En base a los resultados se pueden plantear posibles soluciones en el entorno construido para potenciar los modos de desplazamiento activos, soluciones que indudablemente implicarán inversiones menos onerosas que aquellas enfocadas en el vehículo privado. Además, la pandemia del Covid-19, tanto en las etapas de restricción vehicular, como en las de distanciamiento físico, evidenció la necesidad imperativa de mejorar las condiciones para la movilidad no motorizada. Si se mejoran las condiciones para que los niños puedan caminar o cicular a la escuela, se estará contribuyendo además para lograr condiciones más equitativas para la sociedad en general.

Palabras clave: movilidad activa, escuelas, percepción padres, escolares, movilidad no motorizada

DISCAPACIDAD Y ESPACIO EXCLUYENTE: EL CASO DEL ÁREA CENTRAL DE LA CIUDAD DE SANTA FE.

Wilkinson, Alan Francis¹⁹

Tradicionalmente, las ciudades se han pensado y diagramado considerando la existencia de una población homogénea desde el punto de vista de las facultades que las personas poseen para desarrollar sus actividades en el espacio urbano. Sin embargo, esta visión se aleja de la realidad, ya que la heterogeneidad es una característica ineludible en toda sociedad urbana, siendo las formas de movilidad uno de sus aspectos más evidentes.

Los autores Santos y Ganges y De las Rivas Sanz (2008) plantean una distinción que entendemos útil, al sostener que la movilidad es una característica inherente a la persona, mientras que la accesibilidad refiere al objeto-lugar. A partir de esta lógica, observamos que las personas que requieren del uso de ayudas técnicas, como silla de ruedas, para sus desplazamientos por el espacio público de la ciudad de Santa Fe, en muchas oportunidades deben circular por las calles con el peligro que ello representa para su integridad, ya que la existencia de rampas o vados en las esquinas del centro de la ciudad no es una constante.

Al referirnos a la discapacidad, se destacan dos formas interpretativas (Ferreira, 2008; Ferrante, 2014). Una de ellas, conocida como modelo médico, la considera como un problema individual que debe ser tratado y en lo posible corregido, y que condena a quien la posee a una vida marcada por la dependencia con respecto a otros. En cambio, según el modelo social, no se niega la existencia de dificultades físicas en la persona, pero la discapacidad no estaría determinada por ellas, sino más bien por las condiciones estructurales del entorno, pudiendo generarse situaciones de exclusión e injusticia socio-espacial. Frente a ello, Olivera (2006) expresa que allí donde las ciudades están adaptadas y la ciudadanía es solidaria y comprometida, las personas con discapacidad pueden vivir de manera independiente.

A partir de lo planteado, se evidencia como fundamental la proyección de espacios urbanos accesibles para todos, independientemente de las particularidades de cada persona, ya que todos podemos experimentar una reducción de la movilidad en algún momento de nuestras vidas y requerir de espacios adaptados a las nuevas necesidades.

Según Borja (2014) en el espacio público los ciudadanos se reconocen como tales, afirmando sus particularidades individuales, pero también los rasgos que los unen a la comunidad. Sin embargo, y como se hizo referencia anteriormente, ese espacio público no siempre cumple con el cometido de albergar y ser ámbito de oportunidades y derechos para toda la población, tornándose un espacio excluyente, el cual debe ser conquistado. En general, las restricciones espaciales conducen a privaciones materiales, sociales y culturales que marginan económica y socialmente a algunas personas.

La geografía debe ofrecer herramientas reivindicativas y estar comprometida con aquellos grupos que se encuentran en situación de vulnerabilidad social, en este caso haciendo conscientes a la comunidad y sus distintos actores decisores de que el diseño urbano es configurador de situaciones de segregación y discriminación, al no encontrarse todos los habitantes en igualdad de condiciones al momento de participar en la vida comunitaria y ejercer sus derechos, a la autonomía, movilidad, accesibilidad, uso

¹⁹ Universidad Nacional del Litoral. Correo electrónico: alanwilkinson95@gmail.com

y disfrute de la ciudad, sus lugares de trabajo, servicios y equipamientos. En otras palabras, del derecho a la ciudad (Correa Montoya, 2010; Harvey, 2012).

En este trabajo, analizamos la situación de la accesibilidad al espacio público de la capital provincial para personas con discapacidad motriz. El ámbito geográfico seleccionado para dicho análisis se corresponde con el “Área Central Primaria” (Ordenanza Municipal N° 11748), espacio delimitado por algunas de las principales avenidas y vías de circulación de la ciudad, y que se caracteriza por la existencia de una nutrida gama de bienes y servicios a la población, espacios de recreación, ocio y culturales. Al mismo tiempo, es el sector donde confluye la práctica totalidad de líneas de transporte público de pasajeros que cuentan con concesión municipal para la prestación del servicio.

Nuestra investigación se estructura en torno a la integración metodológica que, como su nombre lo indica, permite emplear metodologías cuantitativas y cualitativas en un mismo estudio, favoreciendo así una comprensión más completa del fenómeno abordado (Gallart, 1993). En ese sentido, interesa evaluar las condiciones materiales constitutivas del espacio público del centro santafesino en lo relativo a rampas y accesos como elementos fundamentales para garantizar una movilidad peatonal segura y, en la medida de lo posible, autónoma. Los datos recolectados fueron procesados en un sistema de información geográfica que permitió generar cartografías que reflejan su distribución territorial y características. Además, la consideración de la oferta local existente en materia de transporte público adaptado y accesible resulta relevante al momento de analizar los alcances del binomio movilidad-accesibilidad en nuestra ciudad.

Por otro lado, realizamos entrevistas en profundidad a personas con discapacidad motriz con el fin de recabar información sobre sus experiencias peatonales y así caracterizar las zonas que consideran accesibles o inaccesibles de la trama urbana, ya que como sostiene Corti (2015: 29) *“existen tantas ciudades como gente que la habita, y aun para cada persona la ciudad es distinta a lo largo del tiempo [...]”*. Entre otras cuestiones, interesa conocer sus percepciones sobre la ciudad, las características de sus desplazamientos cotidianos y sus posibles demandas hacia el municipio. En este sentido, Guber (2001: 77) señala que *“desde una perspectiva constructivista, la entrevista es una relación social de manera que los datos que provee el entrevistado son la realidad que este construye con el entrevistador en el encuentro”*. A partir de lo analizado, pudimos constatar que el espacio público del “Área Central Primaria” de la ciudad de Santa Fe posee condiciones de accesibilidad inadecuadas para garantizar el acceso y movilidad de personas con discapacidad motriz de manera autónoma y segura, lo cual vulnera sus derechos de circulación y las desalienta a hacer uso de los espacios públicos urbanos.

Palabras clave: accesibilidad, autonomía, barrera, derecho a la ciudad, espacio público.

SUBGRUPO 3: DERECHO A LA CIUDAD, OTRAS MOVILIDADES Y ELEMENTOS URBANOS ASOCIADOS A LA MOVILIDAD OTROS.

Refiere a aspectos generales urbanos, de organización de la ciudad o de reflexiones que trascienden el hecho de la movilidad cotidiana urbana aunque guardan relación con ella. Implica la consideración de otros elementos del sistema urbano que influyen o son influidos por la accesibilidad y la movilidad como, por ejemplo, los espacios públicos.

MOVILIDAD TURÍSTICA EN LA CIUDAD DE PUERTO MADRYN, CHUBUT, DURANTE LA TEMPORADA DE BALLENAS 2019

Kaminker, Sergio Andrés²⁰

Ordínez, Leonardo²¹

Pacho, Claudia Elizabeth²²

Santos Valencia, Ayelén Fernanda²³

Puerto Madryn es una de las ciudades turísticas que más se ha expandido en términos relativos en nuestro país desde 1970 en adelante. Este crecimiento acelerado, con diversos efectos -en especial sobre la población y la trama urbana-, no ha sido acompañado en la misma magnitud por procesos de planificación que los contengan. De forma casi análoga, se dio la consolidación del turismo como una de las principales actividades económicas, a partir de la confluencia de una serie de sucesos, como la declaración de Península Valdés como Patrimonio Natural de la Humanidad por la UNESCO a finales de la década del noventa, la reinauguración del muelle Comandante Luis Piedra Buena destinado a la recepción de cruceros, la apertura de la nueva terminal de ómnibus y la creación del Área Natural Protegida El Doradillo, generando un crecimiento progresivo en la llegada de turistas nacionales e internacionales.

De la exploración realizada surge que son escasos los estudios que describen la circulación de las y los turistas en los destinos, analizando las implicancias de la experiencia de movilidad sobre su nivel de satisfacción, el acceso a los atractivos en relación al perfil socioeconómico de los mismos y su imbricación con la movilidad urbana local.

En tal sentido, nuestro trabajo de investigación pretende analizar las características que adquiere la

²⁰ Instituto Patagónico de Ciencias Sociales y Humanas (IPCSH, CONICET), Laboratorio de Problemáticas Socioambientales, FHyCS, UNPSJB, Puerto Madryn. Dr. En Sociología., Director del proyecto de Investigación “Desigualdad, experiencia y movilidad urbana en una ciudad turística, Puerto Madryn, Chubut (2008-2018)”. Correo electrónico: sakaminker@gmail.com

²¹ Laboratorio de Investigación en Informática (LINVI), Facultad de Ingeniería, UNPSJB, Puerto Madryn. Dr. En Ingeniería. Co-director del proyecto de Investigación “Desigualdad, experiencia y movilidad urbana en una ciudad turística, Puerto Madryn, Chubut (2008-2018)”. Correo electrónico: leo.ordinez@gmail.com

²² Laboratorio de Problemáticas Socioambientales, FHyCS, UNPSJB, Puerto Madryn. Estudiante de la Tec. y Lic. en Turismo de la UNPSJB, sede Puerto Madryn. Integrante del proyecto de Investigación “Desigualdad, experiencia y movilidad urbana en una ciudad turística, Puerto Madryn, Chubut (2008-2018)”. Correo electrónico: claupacho@gmail.com

²³ Laboratorio de Problemáticas Socioambientales, FHyCS, UNPSJB, Puerto Madryn. Estudiante de la Tec. y Lic. en Turismo de la UNPSJB, sede Puerto Madryn. Integrante del proyecto de Investigación “Desigualdad, experiencia y movilidad urbana en una ciudad turística, Puerto Madryn, Chubut (2008-2018)”. Correo electrónico: ayelensantos98@gmail.com

movilidad turística en la ciudad de Puerto Madryn, indagar sobre sus efectos en el nivel de satisfacción de las y los turistas y en la accesibilidad a los atractivos de la localidad y la región, relacionando los desplazamientos con el perfil socioeconómico de las y los visitantes. El mismo, se enmarca dentro del proyecto de investigación “Desigualdad, experiencia y movilidad urbana en una ciudad turística, Puerto Madryn, Chubut (2008-2018)” cuyo objetivo general es analizar la movilidad de residentes y turistas, sus consecuencias en materia de desigualdad y las políticas públicas urbanas y turísticas asociadas a la problemática, en el cual una estudiante de la carrera de turismo se encuentra llevando adelante un trabajo con una beca de Estímulo a las Vocaciones Científicas del CIN y otra, su tesis de grado.

En este trabajo se plantea la utilización de metodologías híbridas y plurales, combinando técnicas. En primer lugar, se trabajó a partir del relevamiento, recopilación y análisis de fuentes secundarias para la elaboración de un inventario turístico, con una georreferenciación de los atractivos turísticos de la localidad y la zona, que contempla variables que originalmente la metodología no consideraba o lo hacía de forma secundaria, y que en este estudio son indispensables, como por ejemplo: distancias, tiempos, vías de acceso, materialidad de las vías, coordenadas, medios de transporte disponibles para arribar al lugar, entre otras. En segundo lugar, se analizaron los datos de la encuesta de satisfacción de turistas de la temporada de ballenas 2019, la cual por primera vez incorporó una serie de preguntas de movilidad local, producto del trabajo conjunto con la Secretaría de Turismo municipal. Este instrumento, además de brindar un perfil socioeconómico de los turistas que arriban a la localidad, permite conocer la ubicación del alojamiento, los atractivos visitados, el medio de transporte empleado en las excursiones, los motivos de no realización de las visitas o excursiones, el grado de satisfacción en relación a los servicios brindados por el destino, y otros. De las características particulares de los atractivos turísticos, se derivan una serie de problemas vinculados a la movilidad y la accesibilidad que afectan a la potencialidad turística de los mismos.

Puerto Madryn se caracteriza por contener a los sitios naturales como principal motivación de desplazamiento de turistas hasta el destino y sus alrededores. Los atractivos, en muchas ocasiones lejanos al centro urbano de la ciudad, suelen presentar dificultades en su acceso tanto a nivel infraestructura y de servicios, como por cuestiones de tiempo y precios. Las principales Áreas Naturales Protegidas (ANP) próximas a la localidad que atraen a las y los turistas son: el ANP Punta Loma, apostadero permanente de lobos marinos de un pelo ubicado a 17 km. al sur del ejido urbano de la ciudad y el ANP El Doradillo, lugar reconocido principalmente por la posibilidad de realizar el avistaje costero de ballenas, a 15 km. al norte. Entre las más alejadas, se destacan el ya mencionado ANP Península Valdés, cuyo puesto de acceso está a 45 km. al norte de la ciudad, y el ANP Punta Tombo, que contiene una de las principales colonias de pingüinos de Magallanes, ubicado entre 170 y 200 km. al sur, según la ruta de acceso elegida. Por ello, indagar y caracterizar el estado actual de situación referido a la movilidad y desplazamientos de los turistas, así como el acceso a los atractivos y nivel de satisfacción, resulta relevante para el conocimiento de la realidad turística de la ciudad, y sus implicaciones en materia de planificación y sobre la movilidad de turistas y residentes.

Para ello, en este trabajo se explicitan los vínculos entre la caracterización de los atractivos turísticos y las respuestas de las encuestas de satisfacción de turistas, en especial aquellas vinculadas específicamente a la movilidad.

Palabras clave: Movilidad, Atractivos turísticos, Accesibilidad, Satisfacción, Turistas.

INTEGRAÇÃO NOS TRANSPORTES: UM DESAFIO PARA AS REGIÕES METROPOLITANAS. BARROSO

Leandro Barroso Urbano²⁴.

Entendo que os meios de transportes estão intimamente ligados à expansão dos espaços urbanos uma vez que, entre outros aspectos, para o desenvolvimento de determinada área, novas oportunidades de se deslocar são necessárias. Por consequência, o crescimento de uma dada malha urbana será balizado pela sua infraestrutura de transportes ofertando à sua população a capacidade de se locomover e a facilidade de acesso às diferentes áreas do urbano considerado. Desta forma, os meios de transportes são fundamentais como instrumento de planejamento urbano visto ser vetores de expansão e adensamento das cidades.

Para uma racionalidade na expansão urbana e uma boa estruturação do espaço urbano, só seria possível através de um planejamento estratégico que não visasse somente os interesses fundiários e imobiliários. E sim políticas públicas com o intuito de desenvolver o setor econômico e social, usando o transporte como um instrumento em que se privilegiariam as interações espaciais na qual não poderia ter um olhar apenas intraurbano e seletivo, mas uma análise mais ampla devido à complexidade das interações, tendo em vista que o meio urbano e sua hinterlândia são dotados de várias centralidades. Então, agora devo elucidar os leitores sobre qual ponto de vista trabalharei neste artigo, minha base espacial de análise trata-se das regiões metropolitanas brasileiras, não serão apresentados estudos de caso, mas uma visão teórica da conjuntura espacial que vivemos nos dias de hoje. Faremos aqui uma correlação das regiões metropolitanas com os meios de transportes que na ocasião do estudo são os transportes públicos coletivos no seu amplo panorama, desde as infraestruturas, passando pelos meios e chegando ao modo de operação.

Nessa análise regional buscarei as possíveis relações que influencie nas transformações que ocorrem no espaço metropolitano. Dessa maneira, minhas observações não dará apenas ênfase ao deslocamento, mas a complexidade dos conteúdos que condicionam e materializam formas e apresentam fenômenos. A demanda por soluções que envolvem a escala regional é um desafio e estão presentes no dia a dia metropolitano como diz Moura e Firkowski (2001, p.126): “[...] sobre o destino do lixo nas metrópoles, a origem da água consumida, a tarifa e o trajeto dos transportes coletivos, ou ainda o emprego, o atendimento a saúde e a moradia [...]”.

Firkowski (2013) apresenta as três visões antagônicas que temos inserida na sociedade brasileira a respeito da criação das regiões metropolitanas: a primeira é uma compreensão teórico-conceitual global que seria uma visão acadêmica e intelectualizada; a segunda sendo uma compreensão institucional sobre a égide das leis estaduais; e por fim uma compreensão oficial dada pelo Instituto Brasileiro de Geografia e Estatística (IBGE), uma visão conceitual de metodologia própria para uma escala nacional. A fim de compreender as transformações sociais e as transformações na espacialidade que seria a produção e reprodução do espaço, visando chegar próximo de uma realidade que se torna cada vez mais complexas a literatura geográfica tem adotado novos termos, conceitos e teorias que contemple o fenômeno urbano e metropolitano.

²⁴ Universidade do Estado do Rio de Janeiro – Programa de Pós-graduação em Geografia – Mestrando – Linha de pesquisa: Globalização, Políticas Públicas e Reestruturação Territorial. Correo electrónico: leandrourbano@hotmail.com

Compartilho do entendimento de que o urbano não pode ser visto simplesmente como a delimitação da cidade, trata-se de um processo variado e em diversas escalas na qual evidenciam concentrações, manchas urbanas crescentes possuidoras de centralidade ou de policentralidade que se relacionam mutuamente com espaços descontínuos, fragmentados, mas que estão inseridos numa superestrutura capitalista que podemos chamar como Brenner (2018) denominou “urbanização planetária” ou mesmo Lefebvre (1999) “sociedade urbana”. Compreendo que a grande questão no espaço regional urbanizado é a integração, é a partir da integração que os espaços mesmo que fragmentados se tornarão coeso, a integração dará o caráter de unidade naquilo que é disperso como diz Lencione (2020). Desse modo, coloco a importância de trabalhar as regiões metropolitanas sobre o viés do deslocamento na qual as interações proporcionadas pelos transportes são responsáveis por oportunizar desenvolvimento social aos indivíduos, porque é a partir da relação interpessoal que podem surgir oportunidades de empregos, além das trocas culturais, profissionais e intelectuais que elevam a qualidade de vida do ser humano.

Logo, para tratarmos das integrações nos transportes da região metropolitana temos que falar sobre a gestão desse território e é nesse momento que esbarramos em interesses difusos, entre os entes federativos municipais, estaduais e a união, as empresas que operam os transportes e os interesses da população usuária do serviço. Vamos nos atentar no que envolve a jurisprudência do assunto, não cabe a essa pesquisa buscar uma historiografia sobre os avanços nas leis, mas relatar e desenvolver uma análise do que está em vigor no presente momento.

Tenho como objetivo nesse trabalho expor uma análise teórica-conceitual resgatando autores que trabalham com a complexidade do espaço urbano e suas metamorfoses. Buscando entender como funciona o papel dos transportes nessas “novas” configurações espaciais. Nesse sentido, as investigações a cerca das integrações nos transportes serão apresentadas sobre as contradições que existem entre as elaborações das teorias e dos conceitos e a égide das leis institucionais e as atribuições dos entes federativos.

Concluo que entre outros serviços, o transporte dentro da região metropolitana precisa ter uma visão de conjunto e o planejamento deve promover uma integração eficiente entre os modais, para assim, obter ligações entre os diversos pontos da região metropolitana, otimizando o tempo de deslocamento e garantindo o acesso ao espaço metropolitano.

COMUNIDADE, PARTICIPAÇÃO E MOBILIDADE: AVALIAÇÃO DO ACESSO E BARREIRAS À ATIVIDADE FÍSICA E LAZER

Ulían, Flávia²⁵
Silva, Ricardo Barbosa da²⁶
Wise, Nicholas²⁷
Bueno, Lais Moraes²⁸
Ferreira, Maria Gabriella Soares²⁹

A América Latina compreende um conjunto de países periféricos do sistema capitalista. Neles, as metrópoles são resultado da modernização influenciada pela industrialização mundial e nacional vinculada ao setor de serviços avançados. Novos imperativos em todas as escalas engendraram inchamento e diversificação das atividades urbanas, formando cidades de grandes dimensões que concentram pessoas, atividades econômicas e serviços, sendo este fenômeno denominado macrocefalia. Mas, com isso, vieram diversas barreiras relacionadas ao acesso às infraestruturas urbanas, que podem limitar a mobilidade daqueles que são desprivilegiados. A circulação intra-metropolitana torna-se uma condição inatingível para largas camadas de população que habitam as periferias. Há grupos que dispõem de poder de escolha de localização na cidade, restando aos demais residirem onde sobra espaço. Com acessibilidade insatisfatória, o indivíduo tem limitadas suas oportunidades de tomar parte de um conjunto de atividades.

O objetivo desta pesquisa baseia-se na necessidade de compreender a mobilidade urbana e o acesso aos espaços e equipamentos para prática de lazer e exercícios físicos. Isso é oportuno, visto que há alguns anos o país hospedou vários megaeventos esportivos e, com isso, ampliaram-se as desigualdades na cidade. Portanto, este artigo busca entender se a cidade está disponível para todos ou se a exclusão social está profundamente enraizada na rápida urbanização e em novos empreendimentos relacionados com esta espetacularização trazida pelos eventos internacionais.

A pesquisa considera ainda o senso de comunidade (social e psicologicamente), porque um fraco senso de pertencimento pode impactar na motivação para participar em atividades físicas ou lazer. Esta pesquisa, ao relacionar a prática da atividade física, o acesso a ela em virtude de desigualdades socioespaciais e a mobilidade urbana pretende gerar transformações espaciais na comunidade, na infraestrutura e na oferta da atividade física.

A área de estudo é Itaquera, município de São Paulo, Brasil. Com um passado rural, o crescimento da industrialização em Itaquera levou-a à função de “bairro-dormitório” a partir da década de 1960. Para aqueles que não conseguiam arcar com os custos da casa própria ou dos alugueis nas áreas centrais da cidade de São Paulo, o poder público começou a construir imensos conjuntos habitacionais a partir da década de 1970, segregando especialmente um número muito grande de pessoas em uma área carente de infraestrutura e serviços básicos, como escolas, creches, posto de saúde, ônibus, espaço para religião e lazer. O processo de valorização imobiliária intensificou-se principalmente após a construção

²⁵ Faculdade de Tecnologia do Tatuapé (Fatec Tatuapé), flavia.ulian@fatec.sp.gov.br

²⁶ Instituto das Cidades, campus Zona Leste, Univ. Federal do Estado de São Paulo (Unifesp), rbsilva@unifesp.br

²⁷ School of Community Resources and Development, Arizona State University, nick.wise@asu.edu

²⁸ Faculdade de Tecnologia do Tatuapé (Fatec Tatuapé), lais.bueno01@fatec.sp.gov.br

²⁹ Faculdade de Tecnologia do Tatuapé (Fatec Tatuapé), maria.ferreira19@fatec.sp.gov.br

do estádio de futebol Arena Corinthians. Apesar do discurso sobre o legado da Copa do Mundo, a região coexiste com uma realidade assinalada pela disparidade socioespacial e constante insuficiência de infraestrutura e serviços básicos para os seus residentes. Itaquera tem 488 mil habitantes, segundo o IBGE (dados de 2020), cerca de 4% da população da cidade de São Paulo.

O objetivo geral deste estudo é compreender que tipo de atividade física residentes de Itaquera praticam, com ênfase especial em que acesso eles têm para participar destas atividades. Objetivos específicos incluem: conhecer a área de pesquisa em suas características socioespaciais e o senso de pertencimento; investigar a participação em atividades físicas e de lazer dos moradores do distrito de Itaquera em relação ao seu desejo, recursos e disponibilidade de infraestruturas; verificar quais barreiras poderiam impedir a realização destas atividades para a comunidade de Itaquera e formas de minimizá-las: sociodemográficas, tempo dedicado ao lazer, gênero, raça, sexualidade, deficiência, idade, custos, acessibilidade, distância, segurança, saúde, lugar, isolamento social devido à pandemia, outros; pesquisar os modos de transporte para acesso a estas atividades; georreferenciar dados relativos à localização das residências dos participantes da pesquisa, lugares disponíveis para prática de atividades físicas e de lazer e a mobilidade e acessos a elas.

Para tanto, esta pesquisa fará a análise da rotina de participantes do estudo que previamente responderam a um questionário que buscava identificar a existência de barreiras encontradas pelos moradores da área de estudo em realizar atividades físicas e de lazer. Serão colhidos dados referentes aos deslocamentos e os participantes serão submetidos a um questionário mais aprofundado com intuito de entender as características sociais de cada indivíduo e o senso de pertencimento. O mapeamento dos dados de cada um subsidiará as análises no decorrer do período de estudo. Isso ajudará a entender os deslocamentos sem estar fisicamente com os participantes da pesquisa, tendo o auxílio de *softwares* escolhidos e pelos diálogos realizados com os participantes, utilizando os chamados métodos moveis como um recurso metodológico válido. Tais métodos possuem esta nomenclatura tanto por incluírem dados referentes ao movimento, mas também por possibilitarem a compreensão das diferentes manifestações das mobilidades. Assim, pretende-se desvendar as demais questões propostas como possíveis barreiras à realização de atividades físicas e lazer.

Palavras-chave: acessibilidade, atividades físicas, barreiras, Itaquera, lazer.



MESA 74

MESA 74: RELACIONES DE ESTRUCTURACIÓN TERRITORIAL ENTRE ZONAS PRODUCTIVAS Y LOS BORDES DE LAS CIUDADES – PUERTOS LATINOAMERICANOS.

Coordinadores: Hernández Arriagada, C. A., Alvarado Peterson, V., Garcia dos Santos, G.C., Murdoch Fernandes, C.

MESA 74: RELACIONES DE ESTRUCTURACIÓN TERRITORIAL ENTRE ZONAS PRODUCTIVAS Y LOS BORDES DE LAS CIUDADES – PUERTOS LATINOAMERICANOS.

*Coordinadores: Hernández Arriagada, C. A.¹,
Alvarado Peterson, V.²,
García dos Santos, G.C.³,
Murdoch Fernandes, C.⁴*

Desde la década de 1970, los territorios portuarios se han caracterizado por la aparición de nuevas dinámicas resultantes de los procesos de modernización, derivados de la contenedorización y la nueva logística impuesta a estas infraestructuras urbanas. Tal enfoque busca poner en debate a los agentes activos en los territorios, que geográficamente se han caracterizado por proporcionar expansión urbana en confrontación con los diversos aspectos de la degradación territorial, la aparición de ocupaciones y densidades costeras, la bancarrota de los sectores ferroviarios, la expansión del interior y el crecimiento de zonas industriales que han fortalecido los aspectos de innovación e inteligencias territoriales. La presente mesa temática tiene como objetivo abordar aspectos relacionados con la reestructuración productiva en áreas urbanas conectadas a los sectores portuarios consolidados o en el proceso de reestructuración territorial en América Latina. El vínculo con el eje temático propuesto se produce a través de la promoción de la discusión entre los agentes que trabajan en estos territorios y las políticas públicas de desarrollo en relación con la planificación y sus demandas que agregan diferentes características a la planificación tradicional, tales como procesos logísticos, impactos climáticos y tormentas geográficas, condiciones de transporte, quiebra de sistemas y bienes de movilidad de la población, estas características permiten el establecimiento de nuevos procesos regionales de desarrollo, gestión y ordenamiento territorial. La mesa temática, por lo tanto, tiene como objetivo principal llevar al debate de ciudades portuarias, soluciones y posibles escenarios futuros para el desarrollo de relaciones territoriales que están intrínsecamente vinculadas a los procesos económicos territoriales de ocupación urbana, infraestructura y características geográficas específicas de desarrollo.

¹ Dr. Arquitecto e Urbanista. Faculdade de Arquitetura e Urbanismo (FAUMACK) – Universidade Presbiteriana Mackenzie – São Paulo, Brasil. / Centro de Sínteses – Instituto de Estudos Avançados, IEA USP – São Paulo, Brasil.

² Dr. Geógrafo. Facultad de Arquitectura, Urbanismo y Geografía (FAUNG) – Universidad de Concepción, Concepción, Chile.

³ Mestranda Arquitecta e Urbanista. Pós-graduação em Arquitetura e Urbanismo (FAUUSP) da Universidade de São Paulo, Brasil.

⁴ Ms.c Arquitecto e Urbanista. Coordenador do Curso de Arquitetura e Urbanismo da Universidade Veiga de Almeida (UVA). Rio de Janeiro

PUERTO LÁZARO CÁRDENAS, UNA FRONTERA IGNORADA Y EL CONFLICTO LOCAL VS. GLOBAL

*Belen Figueroa Alvarado⁵
Salvador García Espinosa⁶*

La integración entre los países de Asia Pacífico y Estados Unidos, cada día adquiere mayor relevancia y en este proceso, Michoacán, específicamente el Puerto Lázaro Cárdenas se ubican como elementos clave de vinculación. El artículo expone y analiza como la competitividad estratégica del Puerto radica en gran medida en su capacidad intermodal con la infraestructura ferroviaria de los 4,250 kilómetros que hacen posible que las mercancías se trasladen hasta la frontera norte con Estados Unidos.

Dicha relación comercial se materializa de forma preponderante entre entre los puertos marítimos asiáticos de Hong Kong y Singapur con el de Long Beach en Los Ángeles California, en el continente Americano. De manera importante, a partir del año 2001, cuando China se incorpora a la Organización Mundial del Comercio, Sin embargo, el incremento comercial ha sido tal que, la capacidad del puerto de Long Beach en Los Ángeles ha quedado superado, lo que obliga a las navieras y al propio Puerto de Long Beach, ha desarrollar una estrategia complementaria y canalizar el excedente comercial al puerto más cercano.

Las opciones complementarias no son muchas y es aquí donde adquiere relevancia mundial el Puerto de Lázaro Cárdenas, por dos condiciones importantes a destacar:

- Se cuenta con un canal de acceso de 18 metros de profundidad y darsenas de 16.5 metros de ancho, que lo convierte en el único puerto mexicano protegido para recibir embarcaciones de hasta 165 mil toneladas de desplazamiento, es decir, los barcos que llegan a Long Beach.
- En virtud de que el 60% de los contenedores que llegan al puerto californiano, tienen como destino final la costa este, la infraestructura ferroviaria integrada al puerto michoacano, le permite ubicarlo a tan sólo 3,900 kilómetros de la ciudad de Chicago, distancia muy similar a la existente entre esta ciudad y Long Beach, que es de 3,750 kilómetros.

En este marco y tomando como caso de estudio los 400 kilómetros de vías que corresponden al trayecto por territorio michoacano, se evidencia la falta de una estrategia de integración en el ámbito urbano, dicha carencia atenta contra la potencialidad global del Puerto. Los bloqueos y protestas sociales que atentan contra el funcionamiento comercial del ferrocarril, cuyas pérdidas nada más durante el presente año se estiman en más de 22 mil millones de dólares, son sólo la manifestación más evidente del conflicto entre la dinámica global y la local.

Palabras Claves: Michoacán, Puerto Lázaro Cárdenas, Ferrocarril.

⁵ Estudiante del Doctorado en Desarrollo y Sustentabilidad en la Facultad de Economía Vasco de Quiroga, de la UMSNH. Salvador.garcia.espinosa@umich.mx

⁶ Dr. en Geografía, Profesor Investigador de Tiempo Completo de la Facultad de Arquitectura y Facultad de Economía Vasco de Quiroga de la UMSNH.

INTERIORIZAÇÃO DOS PROCESSOS ADUANEIROS E OS PORTOS SECOS BRASILEIROS: DIÁLOGOS SOBRE CIDADES MÉDIAS E CIRCULAÇÃO

Samarane Fonseca de Souza Barrosii

Este texto visa discutir a localização dos portos secos brasileiros em cidades médias e como isto ratifica as funções centrais que estes núcleos desempenham na rede urbana. Para isto, foram analisados os documentos disponibilizados pela Secretaria de Comércio Exterior do Brasil (SECEX) a fim de levantar as informações sobre os portos secos, além de estudos do Instituto Brasileiro de Geografia e Estatística (IBGE) que auxiliaram na caracterização das cidades que recebem estes empreendimentos.

A reestruturação produtiva que assolou grande parte do mundo a partir da década de 1970 também reverberou em reestruturações espaciais no Brasil. Uma das mais emblemáticas foi a interiorização das atividades produtivas como resposta às necessidades da nova fase do capitalismo. Sobre o padrão de acumulação flexível inaugurado ao fim da década de 1970, Harvey (1992) argumenta que surgiram novos setores industriais, de prestação de serviço e financeiros, assim como houve inovações tecnológicas e organizacionais. Em consonância a isso, aumentou o número e a dimensão de algumas cidades situadas mais ao interior do país ao passo que as mudanças no capitalismo se atrelam, diretamente, às mudanças urbanas (SPOSITO; SPOSITO, 2012).

A nova fase do capitalismo marcada por fluxos de diversas ordens demanda de inovações técnicas e normativas que garantam uma acumulação sem precedentes e isso perpassa, necessariamente, pela aceleração da circulação. Harvey (1992) propõe que as alterações e o desenvolvimento dos meios de comunicação e transporte engendram mudanças na velocidade dos fenômenos e, por isso, a percepção sobre a dimensão espacial é alterada.

Este processo foi designado por Harvey (1992) como compressão espaço-temporal e vai ao encontro do que Santos (1996) problematizou como aceleração contemporânea e o imperativo da fluidez nos deslocamentos materiais e imateriais.

Em função da aceleração da circulação, a aglutinação de atividades produtivas, de logística e de prestação de serviços tornou-se proeminente e facilitou a apropriação capitalista de uma série de espaços que antes não estavam previstos na acumulação. As redes técnicas tiveram como plano de fundo, em muito, a rede de cidades (SPOSITO, 2008) e aproveitaram de infraestruturas e do ambiente construído para ampliarem os fluxos a partir dos fixos já existente ou forjados.

No bojo das melhorias nos sistemas de circulação e para suprir gargalos econômicos e logísticos, os portos secos surgem no Brasil como alternativas técnicas e normativas para adaptação aos padrões internacionais e para otimização dos custos de transporte. A interiorização dos estabelecimentos portuários e o aumento da containerização engendraram uma nova regionalização das atividades de alfândega no país, a fim de garantir maior agilidade nos processos de distribuição das mercadorias (MONIÉ; VASCONCELOS, 2012).

Arroyo (2005, p. 227) define os portos secos brasileiros como “Lugares especiais, de origem normativa e sujeitos a legislação específica, que têm a finalidade de fazer com que o transporte de mercadorias exportadas e importadas (...) possam seguir sem interrupções nas fronteiras, portos ou aeroportos para

o controle aduaneiro”.

Desde sua institucionalização em 1996 os portos secos são geridos pela iniciativa privada, sendo que grande parte das empresas que se interessam em investir neste tipo de estabelecimento já são grandes atuantes em outras frações de capital, como as empresas de transporte e logística (ARROYO, 2005) e até mesmo empresas do setor imobiliário e financeiro (CLOLS, 2015).

Os portos secos são aqui entendidos como capital fixo ao passo que são incorporados ao processo produtivo pelas empresas privadas e corroboram com a aceleração da reprodução do capital, principalmente, por engendrar maior fluidez e porosidade territorial (ARROYO 2005; 2015). Ademais, é plausível apreender estes empreendimentos como infraestruturas pertencentes a rede logística por se combinarem a outros capitais fixos que condicionam ganhos competitivos e maior mobilidade para algumas parcelas do capital.

Quando se olha para a localização dos portos secos no Brasil, tem-se o maior número de empreendimentos na região concentrada (SANTOS; SILVEIRA, 2008) deste país, revelando uma localização estratégica na medida em que esta região é a mais dinâmica no que tange os elementos técnicos e outros capitais fixos que conformam a rede logística, como aeroportos e outros portos.

A situação estratégica é também ratificada quando se olha para as cidades onde estão os portos secos. Além de algumas capitais e grandes cidades, os portos secos tendem a se localizar em cidades que desempenham função de centralidade na rede urbana, como as cidades médias. Estas cidades, nos últimos cinquenta anos, tiveram os seus papéis ampliados e passaram a integrar os circuitos de acumulação, principalmente, por assumirem papel de intermediação entre as pequenas e grandes cidades (SPOSITO, 2017).

Atualmente, existem no Brasil 63 portos secos em funcionamento, sendo que grande parte está localizado em cidades entre 50.000 e 500.000 habitantes. Vale colocar que se sabe a diferença entre cidades médias e cidades de porte médio, sendo o segundo grupo atrelado diretamente às questões demográficas (SPOSITO, 2010). No entanto, a variável populacional é uma importante proxy para analisar as funções de cada cidade e a sua relação com o mercado e com as infraestruturas disponíveis (AMORIM FILHO; SERRA, 2001).

Quando analisadas qualitativamente, as cidades médias que abrigam os portos secos se destacam nos últimos estudos do IBGE (IBGE, 2017; 2020) como importantes articuladoras de território, seja por desempenharem função de capitais e centros regionais, seja por polarizarem um grande número de outras cidades em regiões geográficas intermediárias.

A capacidade de alcance espacial e articulação do território é importante para implantação dos portos secos por estes demandarem de boas conexões externas para o seu pleno funcionamento. Por outro lado, a instalação destes empreendimentos em cidades médias corrobora para a designação destas cidades como espaços privilegiados de circulação no âmbito da acumulação geral, além de ratificar o potencial de comunicação e articulação proporcionado pela situação geográfica destes centros urbanos (SPOSITO, 2001).

Tem-se então que a interiorização dos processos alfandegários agilizou o processo de circulação capitalista no Brasil, todavia, pelos portos secos estarem localizados em uma porção específica do território acabaram por cristalizar algumas desigualdades regionais já existentes. Ainda, a localização dos empreendimentos em cidades importantes na rede urbana demonstra a intencionalidade dos capitais privados que os gerem e corroboram para a acumulação capitalista.

VIVIENDAS OBRERAS DEL PUERTO DE LA PLATA

Mariana Belén Mirallasii

El presente trabajo analiza el estado actual de dos barrios surgidos antes de los 70' relacionados con la industria del Puerto de La Plata. Mediante estos casos se apunta a esclarecer la creciente autonomía entre el Puerto La Plata y las ciudades de Berisso y Ensenada. Siguiendo a Hoyle (1989)ii, quien propone una serie de momentos asociados a los cambios entre el puerto y la industria, podemos observar en el caso del Puerto La Plata que los dos primeros momentos, fuera del alcance de este trabajo, corresponden al “establecimiento” y “expansión” de las actividades entre puerto y ciudad entre los años 1882 y 1983. El tercer y cuarto momento, hacen referencia a los periodos de “autonomía” y “segregación”, en los que se desactivan numerosas industrias y luego con la logística de cargas en contenedores se independizan las actividades económicas de puerto y de la ciudad.

El Puerto La Plata y las ciudades que lo rodean crecieron conjuntamente en flujos y población, hasta el modelo de apertura económica que aparejó cambios en la matriz productiva. Debido a la generación puestos de trabajo que generaban las industrias portuarias, la cantidad de habitantes en las ciudades creció. Una de las principales fuentes de empleo eran los frigoríficos Armour y Swift, el primero cierra en 1969 y el segundo despide masivamente a sus empleados en 1973 para cerrar definitivamente diez años después. Otra industria característica y que actualmente representa la mayor cantidad de exportaciones del puerto es YPF. Ambas cadenas productivas asociaban otras industrias para su funcionamiento, generando más puestos laborales.

El dock central del puerto estructura la disposición de las industrias que lo rodean. El dock se excavó perpendicular al río de la Plata, entre dos núcleos urbanos: Ensenada al oeste y Berisso al este. La industria de los cárnicos se disponía en la margen de Berisso. Después de un sostenido conflicto gremial entre los trabajadores y Swift y Armour en los 50', el Estado como conciliador del conflicto- anuncia la construcción del Barrio Obrero de Berisso. Con una propuesta arraigada en las ideas de la ciudad de jardín de Howardii, el plan planteaba un núcleo de instituciones en un parque central con forma de avellana y las viviendas individuales en manzanas alargadas. Cada vivienda con su respectivo jardín, pregonaba mejorar las condiciones de ventilación y asolamiento, en oposición a los inquilinatos que habitaban muchas familias obreras. Entrada la década de los 70' y en un sostenido decaimiento de las exportaciones de carne, no se realizaron etapas del plan que se habían planteado para su crecimiento. El gran espacio verde central avellanado se pobló de viviendas con planes posteriores, principalmente de las últimas dos décadas.

En el extremo del dock y alineada longitudinalmente se encuentra la destilería de YPF, para la cual la empresa creó el Barrio YPF dentro de las inmediaciones del puerto. Las casas se encuentran incluidas en el área industrial de la planta, separadas de la trama de las ciudades de Berisso y Ensenada. Las viviendas pensadas para que los obreros se encontraran en la inmediatez de sus tareas laborales, son unifamiliares y se disponen en dos manzanas alargadas. En el marco de la descentralización de funciones del Estado, en el 93' se inicia el proceso de gestión de compra de estas viviendas por sus habitantes. Las viviendas que antes pertenecían a la empresa, se encuentran en un estado actual de deterioro.

Las iniciativas de vivienda analizadas están asociadas a la fuerte intervención del Estado en la política de vivienda y el carácter paternalista de las industrias, que proponían lo doméstico al alcance de las

emergencias de la producción.

El propósito de los lotes vacantes y del espacio público del Barrio Obrero fue desviándose. Los planes posteriores, no mantienen la presencia del espacio verde público central, que se ve reducido, fraccionado y carente de mantenimiento. Las casas nuevas mantienen el planteo de viviendas con jardines, incluyendo ventilación y asoleamiento.

Respecto al barrio YPF, se gestiona la compra de las viviendas por sus ocupantes cuando las mismas habían carecido de mantenimiento durante varias décadas. Esto implica que para sus habitantes, las mejoras a realizar fueron profundas, incluyendo instalaciones y retechados.

Muchas de estas actualmente son ocupadas por personas que carecen de relación con la empresa, y que por la ubicación del barrio se encuentran distanciadas del resto de la ciudad impidiéndoles transportarse a pie.

Concluyendo, el barrio obrero surge de los reclamos sindicales. Al cesar la industria de la carne, las actividades laborales de los habitantes del barrio se diversifican. Se continúan incluyendo planes posteriores que eliminan el espacio planteado inicialmente para el disfrute.

Paralelamente, el desvinculamiento de YPF con sus empleados, anula la función principal del barrio: tener cerca a los obreros. Los habitantes actuales de la otrora propuesta patronal, viven aislados de la diversidad de la ciudad.

Palabras claves: Puerto La Plata, vivienda obrera, Berisso, Ensenada

POLÍTICAS PÚBLICO PRIVADAS COMO INSTRUMENTO DE REESTRUTURAÇÃO TERRITORIAL DO PORTO DO RIO DE JANEIRO

*Cabral dos Santos, Fábio
Ferraz Zamboni, Raquel
Agostinho Maciel, Edson*

O projeto de reestruturação urbana da Zona Portuária do Rio de Janeiro, intitulado de “Porto-Maravilha”, consolidado pela Companhia de Desenvolvimento Urbano da Região do Porto do Rio de Janeiro (CDURP) através de uma sociedade de economia mista a partir do modelo de Operações Urbanas Consorciadas (OUC)ii, designando parcerias público privadas com o intuito de promover o desenvolvimento territorial da AEIUii da região do porto, apresentam como objetivo a nova reestruturação portuária frente a necessidade de reconectar o waterfrontii da Baía de Guanabara com o restante da cidade, promovendo uma nova urbanidade, gestão e ordenação territorial.

O resultado frente a interação de agentes que atuam no território, políticas públicas de desenvolvimento e a necessidade de agregar diferentes cenários de desenvolvimento portuário em relação a reintegração com a cidade permite um novo panorama a ser reestabelecido na Hinterlândiaii local, retomando a nova dinamização territorial.

O modelo portuário do Rio de Janeiro a partir das ações pela CDURP a partir da promulgação da Lei Complementar no102 de 23 de novembro de 2009 oficializa a gestão político-administrativa do território de forma mista, sendo de responsabilidade Municipal e de investidores quotistas. A lei mencionada delega ao setor privado responsabilidades antes atribuídas ao setor público.

As OUC baseiam-se em transformações urbanísticas estruturais, melhorias sociais e a valorização ambiental, tendo como maior objetivo a captação de investimento para renovação urbana de uma determinada área a partir de parâmetros urbanos próprios de acordo com a demanda do setor público e privado. A alteração da legislação urbana possibilita uma nova abordagem para a gestão da cidade e uma alternativa viável para a reversão do quadro de degradação urbana visto na zona portuária, apesar do Brasil já ter experiências nesse sentido em algumas cidades, essa iniciativa é recente e carece de maior maturidade, visto o longo tempo de duração que a intervenção possui para efetivar todas as suas propostas.

Ao estabelecer instrumentos capazes de oferecer diferentes formas de captação de recursos para implementação do modelo financeiro em função do desenvolvimento do projeto do porto, é flexibilizado o uso e ocupação do solo, mudanças no zoneamento da cidade e do potencial adicional de construção, antes não previsto no plano diretor da cidade, portanto houve a necessidade de sua alteração para que fosse adaptado ao estatuto da cidade e posteriormente efetivado em forma de lei para iniciar a OUC do projeto “Porto Maravilha”.

Essa necessidade mobilizou a categoria política para a revisão e criação de novas leis de caráter mais permissivo e flexível aos parâmetros urbanísticos vigentes, o que modificou radicalmente as possibilidades de intervenções locais, visando a atração de maiores investimentos no território e sua consequente reestruturação aos novos modelos econômicos.

Uma dessas ações é a promulgação da Lei Complementar no101 de 23 de novembro de 2009 que estabelece diretrizes e instrumentos de atuação na região, que inclusive se sobrepõem ao próprio plano

diretor da cidade (2001).

Devido o processo exigir elevados investimentos, acreditou-se que ao trazer o setor privado seria possível melhores condições de viabilidade financeira, técnica e operacional, mobilizando a concentração de capital em áreas da cidade consideradas degradadas, mas com potencial de recuperação e demanda de investimentos. Modelo observado na reestruturação portuária em outras localidades como o complexo portuário de Itajaí, o projeto de revitalização portuária de Puerto Madero e a aplicabilidade de Políticas público privadas nas regiões portuárias do Chile e da Colômbia. Tal panorama fomenta a discussão de agentes atuantes no território que buscam a reestruturação dos setores portuárias com suas áreas urbanas vinculadas, a partir da revisão de políticas públicas de desenvolvimento territorial em relação ao novo planejamento e desenvolvimento da região do porto levando em consideração processos logísticos, impactos climáticos, estratégias de fortalecimento econômico, valorização da paisagem natural dentre outros fatores que constituem a reestruturação territorial.

Palavra-chave: Legislação urbana; infraestrutura; setor portuário.

ADAPTAÇÕES DE ESTRUTURAS PORTUÁRIAS FRENTE A ELEVAÇÃO DO NÍVEL DOS OCEANOS

Von Zeska de Toledo, Paula

Estima-se que até 2050 um milhão de pessoas vivam em zonas costeiras e, é previsto, que até o final do século XXI, essas regiões sofram mais impactos climáticos como aumento do nível dos oceanos, ondas de calor marinha, ciclones tropicais, perda de gelo marinho e derretimento do permafrost. (IPCC, 2019)

Kopp et al. 2017 estipula que até o final do século XXI, o nível médio dos oceanos pode alcançar 1,5 metros (em projeção de Representative Concentration Pathway [RCP] 8.5).

O aquecimento da temperatura global provoca o aquecimento das águas de mares, rios e oceanos, dilatando o volume dos mesmos. Por isso eventos extremos relacionados aos oceanos, que costumavam acontecer historicamente, devem passar a acontecer anualmente ainda durante este século.

As cidades litorâneas Latino Americanas estão em situação de vulnerabilidade quando expostas as mudanças climáticas e aumento do nível dos oceanos. A região costeira é uma das mais populosas do mundo, com cerca de 521 milhões de habitantes dos quais 348 milhões vivem a 200 km da costa. Dessas aproximadamente 29 milhões estão em Low Elevation Coastal Zones – LECZ ou “Zonas Costeiras da Baixa Elevação”, que é definida como faixa litorânea com altitude menor que 10 metros. (McGranahan et al. 2007; UNEP 2007 apud. WORLD BANK GROUP, 2014).

Um estudo do Word Bank Group de 2014 apontou que uma elevação de 20 cm em 2050 poderia gerar uma perda anual aproximada de \$940 milhões de dólares nas 22 maiores cidades costeiras da América Latina, e em um cenário de 40 cm de aumento essa perda está estimada em \$1.2 bilhões. Carlos Nobre (2014) afirma que as medidas adaptativas ainda não atingiram o mesmo patamar que medidas de mitigação no âmbito das discussões, mas são tão importantes quanto.

Reguero et al. (2015) apresentam mapa referente ao impacto econômico da elevação do nível dos oceanos no continente latino-americano. Ao sobrepor este estudo com o mapa de portos da América Latina, é possível notar que cerca de 20 cidades com maior risco a infraestrutura construída apresentam portos. Assim, devemos analisar uma alternativa para adaptação para essas localidades.

Estruturas flutuantes são apontadas como uma possível solução para dois problemas enfrentados pelas cidades: o provável aumento do nível dos oceanos e a falta de espaço construtivo nas mesmas. O crescimento urbano desenfreado, somado a necessidade de mais áreas verdes na cidade, aponta para o uso das águas como alternativa viável. (PENNING- ROWSELL, 2019)

O aquecimento da temperatura global provoca o aquecimento das águas de mares, rios e oceanos, dilatando o volume dos mesmos. Por isso eventos extremos relacionados aos oceanos, que costumavam acontecer historicamente, devem passar a acontecer anualmente ainda durante este século. (IPCC, 2019) Com estes impactos, medidas adaptativas são de fundamental importância para áreas costeiras. Esteban et al. (2019) estudaram a possibilidade de elevar portos do Japão e da Indonésia em um metro afim de minimizar o efeito do aumento dos oceanos, porém ao final do estudo conclui-se o elevado custo dessa operação. Já Souravlias et al. (2020) apresentam um estudo de conceito para um porto

flutuante e o inserem como anexo ao Porto de Antuérpia. Ao final concluem que o layout escolhido para o projeto garante alto empilhamento de containers gerando eficiência e o favorecendo economicamente. Contudo a conexão entre os módulos flutuantes gera altos custos de manutenção tornando esta implementação inviável.

A Samsung Heavy Industries instalou em 2013 quatro docas flutuantes de apoio aumentando a eficiência e, conseqüentemente, reduzindo os custos de construção dos navios, uma vez que aproximaram o transporte de equipamentos entre a doca seca e a área de armazenagem. Estruturas flutuantes como estaleiros possuem um custo construtivo menor do que os construídos em terra, adaptando-se bem a locais de águas profundas. Além disso apresentam maior flexibilidade para modificações ou realocações caso ocorram mudanças no mercado. (OHL, ARNOLD, et al., 2019)

A metodologia se constitui da revisão bibliográfica de estudos e análises publicadas que se relacionam com o tema:

- Análise dos dados publicados pelo Painel Intergovernamental sobre Mudanças Climáticas (IPCC) da ONU;
- Análise de dados referentes a elevação do nível dos oceanos publicado por Kopp et al. (2017);
- Análise de estudos referentes a estruturas flutuantes suas aplicações e concepções em portos; Têm-se como finalidade mapear e rever os dados atuais referentes a estruturas portuárias flutuantes e propor possíveis utilizações das mesmas em cidades Latino-Americanas.

Com o objetivo de minimizar os impactos que poderão causar problemas econômicos e sociais, é importante iniciar uma discussão sobre medidas de adaptação. Diversos estudos apontam flutuantes como uma estratégia em pequena ou larga escala, porém faltam estudos específicos para as questões latino-americanas.

Palavras-chave: Elevação do Nível dos Oceanos. Adaptação portuária. Impacto Climático.

+BARRIOS PUERTO Y VILLA LOURDES, LA ACTUALIDAD DE SU ESPACIO: INERCIA Y CRISTALIZACIÓN.

Prandín, Griselda Alicia
Barabino, Nélica Margarita
Antonena, Hugo Javier
Artieda, Joaquín Rodolfo
Mascaretti, Silvia Beatriz

Algunas ciudades transforman sus paisajes al ritmo de procesos adaptativos a las necesidades de la globalización, pero en todas se puede ver cierta inercia del pasado acompañada por estructuras que todavía resisten al paso del tiempo.

Santos (1996) introduce el concepto de Rugosidad para identificar: “...*lo que permanece del pasado como forma, espacio construido, paisaje, lo que resta del proceso de supresión, acumulación, superposición, a través del cual las cosas se sustituyen y acumulan en todos los lugares...*”

Así, en muchos lugares existe una especie de enfrentamiento entre “tiempos”, pasado y presente, pues los restos y manifestaciones materiales del primero suelen condicionar al actual. Santos lo expresa cuando sostiene que el trabajo presente está condicionado por el pasado, y las herencias representan las formas en que nuestros antepasados produjeron ese espacio, de allí la idea de Inercia dinámica del espacio.

Esto nos permite comprender que toda construcción del espacio es dinámica pues es imposible pensar esa construcción desde “cero”, pero, cuando la intensidad de los cambios se profundiza, hace parecer que lo anterior deja de existir o queda envuelto en el nuevo contexto y sus restos materiales se expresan en el paisaje como situaciones o vestigios que han llegado hasta este presente por su propia inercia. Estos objetos (restos) han sido sostenidos por la dinámica de la misma modificación, pero ya no tienen la fuerza ni la utilidad necesaria para continuar sosteniéndose sino con mínimos niveles de funcionamiento: su inercia los hace permanecer, envejecidos, arrumbados, muriendo. La inercia dinámica del espacio se relaciona con esos restos del pasado cristalizado en formas que, parafraseando a Santos, se definen como esos espacios que esperan que el dinamismo del proceso espacial los refuncionalice. Gráficamente podríamos sostener que los conceptos de Inercia, cristalización, rugosidad y revitalización forman parte de una secuencia en el tiempo, que se inicia con un cambio en las condiciones de producción, trabajo, técnica, aplicación de políticas públicas.

Es el caso del sector pesquero de Mar del Plata donde muchas plantas de procesamiento en tierra minimizaron su actividad y posteriormente la suspendieron (inercia). Luego, todas las actividades asociadas siguen su mismo camino: fábricas de hielo, de cajones y embalajes, fábricas de redes y talleres navales lentamente van decayendo, algunas antes y otras después, sólo sostenidas por la inercia dinámica de su propia solidez y trayectoria. Sin embargo estas modificaciones y extinción del trabajo, no afecta la expresión material de esa actividad. En algunas oportunidades se encaminan a un proceso de revitalización que implica cambios en el uso del suelo, modificaciones en la estructura de las construcciones, la desaparición de unas y la construcción de otras nuevas y también la implantación de nuevos servicios en los mismos lugares. De esta manera habrá cambiado no sólo el perfil productivo del área considerada, sino también su aspecto material. En tanto, existen espacios construidos que ya no contienen la actividad original y que tampoco han sido alcanzados por el proceso de revitalización:

se han transformado en rugosidades.

En Puerto y Villa Lourdes, se aprecia una cantidad importante de grandes edificios en desuso, abandonados, pertenecientes a empresas pesqueras de renombre en el contexto anterior, pero que no pudieron aggiornarse al nuevo. Sin embargo otras sí pudieron hacerlo y hoy se presentan como grandes empresas, con construcciones e instalaciones modernas. En ese caso no debiera hablarse de revitalización, porque la actividad siguen siendo la misma (trabajo), pero si se ha modificado la técnica (plantas modernas), se ha adaptado el mecanismo de comercialización y el destino de la producción al mercado internacional dando por resultado modificaciones materiales en el espacio.

Ambos barrios son la resultante de procesos histórico-productivos: la concreción de la estación portuaria en 1922, la Central Eléctrica en 1928 (vieja usina), la Central Termoeléctrica, los depósitos de combustible (YPF) hasta la construcción del barrio “del puerto” lugar de asentamiento de pescadores y estibadores, así como la creación de la obra de la Gruta de Lourdes, en 1943. Todos estos hechos han aportado a la particular conformación socio territorial.

Estos barrios nos invitan al reconocimiento de su paisaje en un enfoque territorialista, una especie de inercia presente donde permanecen los mismos usos de suelo aún cuando ya no exista la actividad que los originó. Espacio y paisaje en un verdadero juego dialéctico que nos obliga a retrotraernos a la visión de cada momento del pasado, porque como bien lo apunta Bloch –citado por Santos (2000)- hablando de paisaje “...lo que tenemos delante de nosotros son sólo fragmentos materiales de un pasado -de sucesivos pasados- [...] de hecho, el paisaje permite sólo suponer un pasado. [...] el paisaje es historia congelada, pero participa de la historia viva...”. Barrios donde la mística de su historia lleva también a un análisis de su simbología, la misma que parece recordarnos la visión de otra ciudad, la que se construye al sur del núcleo fundacional, un espacio de territorialidad longeva que otrora se ubicaba fuera del ejido urbano.

El objetivo fue analizar el conjunto de fuerzas que existen en este momento y que le confieren el supuesto rumbo a las formas geográficas heredadas (verdaderas áreas cristalizadas), su supervivencia (inercia), su carácter como rugosidad y sus procesos de revitalización. Se seleccionó un ámbito territorial de escala barrial con patrones de localización relacionados a la actividad portuaria inicial, modificada a lo largo de un siglo. Se buscó una aproximación disciplinar a explicaciones analíticas, partiendo de conceptos de la Geografía que se mencionaron anteriormente.

El relevamiento de uso del suelo sirvió para la actualización de la información distrital, la comparación con el código de ordenamiento territorial, así como para la identificación de las mencionadas rugosidades.

Si bien los barrios no constituyen hoy el ámbito territorial –exclusivo- de las relaciones sociales, coincidimos con Borja (2012), en que para algunos grupos si lo constituye. Este trabajo nos acerca a esa idea, la de una territorialidad longeva con mayoritaria población que le otorga identidad. La identidad que se corresponde con la permanencia de la actividad portuaria.



MESA 75

**MESA 75: METRÓPOLES LATINO-AMERICANAS:
INSTRUMENTOS SUSTENTÁVEIS PARA O DESENVOLVIMENTO
TERRITORIAL FRENTE A INTEMPÉRIE**

Coordinadores: Tucunduva P. Cortese, T., Sotto, D., Garcia-Lima, C.

MESA 75: METRÓPOLES LATINO-AMERICANAS: INSTRUMENTOS SUSTENTÁVEIS PARA O DESENVOLVIMENTO TERRITORIAL FRENTE A INTEMPÉRIE(75)

Coordinadores: Tucunduva P. Cortese, T.¹,
Sotto, D.²,
Garcia-Lima, C.³

La línea anterior ejemplifica la organización del documento de resúmenes aprobados para su presentación en el XVIII Encuentro de Geografías de América Latina (EGAL 2021) y VIII Congreso Nacional de Geografía de Universidades Públicas de la República Argentina por mesa temática. Los coordinadores de mesa serán los encargados de enviar este documento en PDF a la organización del evento según se indica en el comunicado enviado. En la primera página se debe indicar el título de la mesa, número entre paréntesis y apellido e iniciales de nombres de los coordinadores a cargo de la mesa, y descripción de la mesa según fuera aprobada por la comisión académica del evento oportunamente, y en el formato que este texto indica en esta plantilla. Con nota al pie al dato de cada coordinador deberá indicar la pertenencia Institucional. Entende-se por intempérie todo evento disruptivo das condições normais de funcionamento das cidades, seja este causado por fenômenos naturais, como terremotos, tsunamis e tormentas, fenômenos biológicos, como epidemias ou pandemias, fenômenos antropogênicos, as alterações globais do clima que podem influenciar os meios urbanos e rurais de um território. Sob o influxo de intempéries, as redes existentes de funcionalidade territorial, colocadas à prova pela resposta imediata oferecida à emergência, passam posteriormente por necessárias reavaliações, devendo transformar-se ao longo do tempo. Nesse contexto, a atuação dos aspectos jurídicos e institucionais constituem mecanismos fomentadores para surgimento de novas urbanidades e redes sustentáveis que propiciam, por sua vez, possíveis metas para a formulação de cenários futuros tangíveis, instigando novas formas de ocupação humana. Mediante o intercâmbio multidisciplinar entre as diversas áreas do conhecimento, as novas redes territoriais propiciam interlocução de diferenciação quanto aos impactos em um território; incentivo a novos modos produtivos da economia e suas falências nos territórios; as lógicas geográficas; planejamento estratégico e os processos de urbanização. A mesa proposta pretende discutir, baseada em estudos de casos de cidades da América Latina, como a reconfiguração territorial, oriunda de intempérie, possibilita o surgimento de instrumentos para um novo modelo de crescimento socioeconômico através de um suporte em áreas significativas para estabelecimento de redes sustentáveis, originando infraestruturas inéditas de urbanidade e de produtividade.

¹ UNINOVE, Brasil e IEA USP, Brasil

² IEA USP, Brasil

³ Universidad de Concepción, Chile

ESTRATÉGIAS PARA PRODUÇÃO DE ENERGIA ELÉTRICA SUSTENTÁVEL NO VALE DO JEQUITINHONHA IMPLEMENTANDO SUA INFRAESTRUTURA SOCIOECONÔMICA

Paola Serafim Filócomo⁴

Paulo Roberto Corrêa⁵

A fim de proporcionar conceitos inovadores à expansão do mercado mundial combinando valores econômicos e culturais, a economia criativa trata da geração de renda através da multidisciplinaridade aplicada à experimentação de ferramentas antes impensadas (Brazil, 2016). Dessa forma, é nesse contexto em que a busca por novas fontes de energia elétrica se insere. Em uma tentativa de diminuição da ação humana predatória sobre a natureza, é onde surgem as fontes renováveis e alternativas para geração de energia elétrica. Com o aumento cada vez mais intenso da demanda por energia elétrica em escala mundial e os recursos finitos cada vez mais escassos, o incentivo ao combate quanto ao uso dos combustíveis fósseis⁶ como principal fonte geradora de energia cresce a todo momento (Orsini, 2012). Sabe-se que para se consolidar o desenvolvimento socioeconômico pleno de uma cidade, esta depende de boa infraestrutura para atender sua população. Para isso, é essencial que, entre outros fatores, o acesso à energia elétrica esteja ao alcance de todos os cidadãos. No cenário da urbanização brasileira, identificou-se que o fornecimento de energia elétrica na cidade de Mata Verde (localizada no Vale do Jequitinhonha) é provido pela Companhia Energética de Minas Gerais (CEMIG) que se abastece através de mais de 70 usinas hidrelétricas. Apesar de ser uma modalidade renovável de produção, a sede da companhia é em Belo Horizonte (MG) e o trajeto para distribuição é muito mais longo do que se a geração desse recurso acontecesse na própria cidade, com insumos que são descartados regularmente e que poderiam ser redirecionados a um uso mais satisfatório. Além disso, para que uma cidade seja reconhecida como criativa, é fundamental reconhecer sua identidade e fazer dela base para sua reinvenção (Fonseca, 2014). Dado que a palha - ou casca do café - é passível de transformar-se em biomassa⁷, esse é um método interessante para levar-se em consideração nas cidades cafeicultoras, como as localizadas no Vale do Jequitinhonha. Como forma de lucro, também pode-se vender o excedente de energia elétrica produzida, se houver, para outras localidades ou armazená-la. “A energia é essencial para que se atinjam os objetivos econômicos, sociais e ambientais inter-relacionados do desenvolvimento sustentável. Mas para alcançar essa importante meta, os tipos de energia que produzimos e as formas como utilizamos terão de mudar. Do contrário, danos ao meio ambiente ocorrerão mais rapidamente, a desigualdade aumentará e o crescimento econômico global será prejudicado” (UNDP World Energy Assessment: Energy and the Challenge of Sustainability, 2015). No tocante aos aspectos ecológicos da produção agrícola cafeeira do Brasil, identificou-se que os gases de efeito estufa (GEE)⁸, responsáveis pelo aumento da temperatura no planeta Terra, são

⁴ Universidade Presbiteriana Mackenzie / LABSTRATEGY / paola.filocomo@hotmail.com

⁵ Universidade Presbiteriana Mackenzie / LABSTRATEGY / pauloroberto.correa@mackenzie.br

⁶ Combustíveis fósseis é a denominação dada a um grupo de recursos não renováveis, poluentes que foram formados há milhares de anos a partir de restos de animais e vegetais. São eles: petróleo, gás natural e carvão. Fonte: eCycle; disponível em <<https://www.ecycle.com.br/8541-combustiveis-fosseis.html>>

⁷ Biomassa é toda matéria orgânica de origem vegetal ou animal usada intencionando produzir energia elétrica. Fonte: eCycle; disponível em <<https://www.ecycle.com.br/2970-biomassa>>

⁸ Gás carbônico (CO₂), metano (CH₄), óxido nitroso (N₂O) e halogenados (HFC, PFC e SF₆). Fonte: CETESB; disponível

intensificados na atmosfera também pela queima de resíduos agrícolas a céu aberto (Orsini, 2021). Portanto, a implementação de reatores de pirólise⁹ que permitam a adoção do sistema alternativo na cidade, permite a melhora tanto no desempenho sustentável quanto logístico da distribuição energética mataverdense. “As vantagens de um programa de desenvolvimento de fontes renováveis de origem vegetal, substituindo a energia fóssil do carvão mineral e do petróleo são de ordem ecológica e sociopolítica, porque é uma forma de energia limpa e pacífica, criadora de empregos, descentralizadora de renda, de poder e de população” -Vasconcellos, 2011. A metodologia dessa pesquisa prevê a reunião de informações relacionadas aos temas de estudo, são eles a energia elétrica como parte fundamental da implementação de boa infraestrutura socioeconômica e o potencial a ser demonstrado para as cidades cafeeicultoras a partir da adoção do uso da biomassa proveniente da casca do café como matriz de produção de energia elétrica. Estas abordagens, realizadas por meio de coletânea bibliográfica (acompanhamento teórico e documental), aproxima o pesquisador da temática a ser estudada. O desenvolvimento da pesquisa se dará a partir de informações teóricas adquiridas através da leitura de artigos científicos, teses, publicações em sites e blogs, notícias, vídeos explicativos e livros trazendo ao investigador propriedade para discussão sobre as metas propostas. Dessa maneira, objetiva-se compreender o processo de produção de energia elétrica originária da palha do café, as vantagens de sua implementação em cidades cafeeicultoras do Vale do Jequitinhonha e a viabilidade disso, além dos benefícios ao meio ambiente e à economia.

Palavras-chave: energia elétrica, cafeicultura sustentável, infraestrutura.

em <<https://cetesb.sp.gov.br/proclima/gases-do-efeito-estufa/>>

⁹ O reator de pirólise converte a matéria orgânica – neste caso, os resíduos da colheita do café, a palha do café – em produto energético por meio de um processo de decomposição térmico que ocorre em atmosfera inerte com elevadas temperaturas. Fonte: DAL-BÓ, 2016.

ZONA PRODUTIVA DE CAFÉ NO SEMIÁRIDO BRASILEIRO: O CASO DE MATA VERDE NO BAIXO JEQUITINHONHA.

Ana Clara Correia de Melo¹⁰

Mariana Chaves Moura¹¹

Edson Agostinho Maciel¹²

A produção do café chegou ao Brasil por volta do século XVIII. Seu desenvolvimento marcou a história do país devido sua importância na economia nacional. Por causa do clima e relevo favorável de certas regiões como no sul e sudeste de Minas Gerais, o cultivo do café passou a ser símbolo de riqueza nacional e gerou infraestrutura urbana e crescimento econômico nas grandes cidades. De acordo com a EMBRAPA¹³, o Brasil é o principal produtor de café mundial e segundo maior consumidor da bebida no mundo, comprovando a sua relevância para o país. Atualmente Minas Gerais é o estado com maior produção do grão no território nacional com 51% do cultivo. As regiões que formam o Vale do Jequitinhonha (MG) são conhecidas como zona de pobreza devido ao seu baixo IDH¹⁴. Apesar disso, apresentam uma diversidade e riqueza na sua produção e potencial de desenvolvimento econômico. Nos últimos anos a região do baixo Jequitinhonha tem se destacado como uma grande produtora de café, segundo o SEBRAE¹⁵. Entre as cidades que compõem esse complexo cafeeiro encontra-se Mata Verde, uma pequena cidade de 230.241km² e 8.644 habitantes, de acordo com o IBGE¹⁶. Apesar dessa visão otimista em relação ao seu potencial, observa-se que ainda necessita de melhores investimentos, novas técnicas de cultivo e cooperação para impulsionar sua produção. A cidade de Mata Verde, tem seu território entre a divisa do Estado da Bahia e de Minas Gerais. O que dificulta o controle e a administração local, pois há uma conurbação¹⁷ entre o bairro do Centro, em Mata Verde - MG, e Vila Bahia, em Encruzilhada - BA. Por conta dessa dualidade administrativa, há conflitos na tomada de decisão entre os dois estados acarretando num aumento da criminalidade e dificultando a fiscalização. O café é um dos produtos de maior importância para a economia da cidade, ocupando a maior área de plantação e o maior valor por tipo de plantação, contribuindo para criação de postos de trabalho no setor agrícola. Segundo a EMATER, Empresa de Assistência Técnica Rural de Minas Gerais, cerca de 120 cafeicultores do município (em sua maioria de pequeno e médio porte) colhem uma média de 100 mil sacas anuais. O solo fértil e de relevo montanhoso contribuem para o plantio com foco na espécie Arábica¹⁸, considerada umas das linhagens de grão de café de melhor qualidade. Todavia essas características impõem desafios aos

¹⁰ Universidade Veiga de Almeida / OPUS / ana.meloc9@gmail.com;

¹¹ Universidade Presbiteriana Mackenzie / LABSTRATEGY / marianchavess@outlook.com.br

¹² Universidade Veiga de Almeida / OPUS / edson.maciell@uva.br

¹³ EMBRAPA: Empresa Brasileira de Pesquisa Agropecuária;

¹⁴ IDH: Índice de Desenvolvimento Humano; o IDH é uma média composta por renda, educação e saúde confere o grau de desenvolvimento de determinado município. Disponível em: <<https://www.br.undp.org/content/brazil/pt/home/idh0.html>>.

¹⁵ SEBRAE: Serviço Brasileiro de Apoio às Micro e Pequenas Empresas;

¹⁶ IBGE: Instituto Brasileiro de Geografia e Estatística;

¹⁷ Conurbação: é a junção de duas cidades por meio do seu entorno. Fonte: Endici. Disponível em: <<https://www.labeurb.unicamp.br/endici/index.php?r=verbete%2Fview&id=39>>

¹⁸ Arábica: Coffea Arábica L. é uma espécie originada na Etiópia, que se adapta facilmente a lugares com alta umidade e climas amenos. Fonte: Alexandre Rosa dos Santos. Disponível em: <sbicafe.ufv.br/bitstream/handle/123456789/75/149583f.pdf?sequence=1&isAllowed=y>.

produtores. Devido a inclinação do terreno, a mecanização não é algo simples e nem com um custo acessível para se introduzir. Por conta disso há uma dependência e falta da mão-de-obra, que necessita ter experiência e técnica para colher os grãos, evitando desperdício e mantendo a qualidade da safra. Além do café, a cidade cultiva diversos outros produtos, como banana, laranja e mandioca e a criação de gado e pecuária, indicando ser uma região com capacidade na agropecuária. Todavia não há um investimento na agricultura familiar gerando uma dependência de abastecimento de outras regiões. Atualmente, as feiras livres realizadas entre sexta e domingo contam em sua maioria com produtos que são trazidos da CEASA ¹⁹ de Vitória da Conquista, uma cidade na Bahia há aproximadamente 138 km de Mata Verde. A presente pesquisa versa sobre a necessidade de um olhar para as pequenas cidades rurais com potencial para se desenvolver com menor dependência de cidades maiores. Desta forma, estudar soluções propostas em outras regiões da América Latina, que propulsionam estratégias conforme os objetivos de desenvolvimento sustentável recomendado pela ONU, torna-se importante para a região de Mata Verde. Através de artigos, bibliografias e documentários busca-se promover avanços na infraestrutura existente e gerar uma economia autossustentável para o local.

Palavras-chave: sustentabilidade; infraestrutura; produção; café; semiárido.

¹⁹ CEASA: Central de abastecimento



MESA 82

MESA 82: DIVISIÓN TERRITORIAL DEL TRABAJO Y FORMACIÓN DE ÁREAS CONCENTRADAS: TÉCNICA, TIEMPO Y ECONOMÍA URBANA

Coordinadores: Silveira, M. L., Di Nucci, J. Trinca Figuera, D., Gasca Zamora, J., Montenegro, M. R.

MESA 82: DIVISIÓN TERRITORIAL DEL TRABAJO Y FORMACIÓN DE ÁREAS CONCENTRADAS: TÉCNICA, TIEMPO Y ECONOMÍA URBANA

*Coordinadores: Silveira, M. L.¹,
Di Nucci, J.²
Trinca Fighera, D.³,
Gasca Zamora, J.⁴,
Montenegro, M. R.⁵*

Revelando diferentes usos de la técnica y el tiempo, el análisis de la sucesión y superposición de divisiones del trabajo permite comprender las transformaciones territoriales y urbanas. Inherente a cada división territorial del trabajo, la urbanización puede acelerarse y crear o reforzar grandes cuerpos urbanos como las metrópolis, aumentar el número y tamaño de las ciudades medias y multiplicar o disminuir las pequeñas aglomeraciones. Nuevas relaciones entre la ciudad y su entorno, regidas por una producción y circulación modernas, suelen desarrollarse sobre un medio ya industrializado. De allí la formación de áreas concentradas, polarizadas y polarizadoras, cuya explicación no reside únicamente en las jerarquías urbanas heredadas sino en las nuevas variables de la globalización como las finanzas, la información y los servicios cuaternarios, las virtualidades y la divisibilidad de la técnica contemporánea, la multiplicidad de consumos mercantiles y sociales y los movimientos de población. Sin embargo, el territorio es una arena de disputa entre agentes de fuerza desigual en función de los recursos técnicos, normativos y financieros de los cuales disponen. En cada ciudad coexisten divisiones territoriales del trabajo con niveles significativamente desiguales de capitalización, configurando diferentes circuitos de producción y consumo. Esas realidades demandan hoy un abordaje más comprensivo, que no se alcanzará sin una reflexión conceptual. Esta Mesa Temática espera recibir contribuciones de naturaleza teórico-empírica sobre las relaciones entre división territorial del trabajo y urbanización, orientadas a comprender la formación de áreas o regiones concentradas, sus estructuras internas, dinanismos e inserción en los respectivos territorios nacionales de América Latina.

¹ CONICET-Universidad de Buenos Aires, Argentina.

² CONICET-Universidad Nacional del Centro de la Provincia de Buenos Aires, Argentina.

³ Universidad de Los Andes, Venezuela

⁴ Universidad Nacional Autónoma de México, México

⁵ Universidade de Brasília, Brasil

NUEVOS OBJETOS TÉCNICOS, FINANCIARIZACIÓN Y RENOVADAS FORMAS DE CONSUMO

CAPITALISMO DE PLATAFORMA E PANDEMIA: TRANSFORMAÇÕES RECENTES DA ECONOMIA URBANA NA METRÓPOLE DE SÃO PAULO

Marina, Regitz Montenegro⁶

No período atual, o avanço da tecnificação alia-se ao crescente protagonismo da digitalização da circulação, aproximando-nos do denominado “capitalismo de plataforma”. No bojo desse processo, grandes cidades brasileiras sediam novas dinâmicas, haja vista a centralidade alcançada pela capilarização dos aplicativos na vida social. Redefinem-se, hoje, articulações entre os circuitos da economia urbana em um movimento de oligopolização do mercado, do território e do próprio cotidiano. No contexto de pandemia do Covid-19, modalidades de trabalho por plataformas de aplicativos se multiplicam e alcançam maior visibilidade, iluminando novos elos entre os circuitos e a emergência de formas renovadas de reprodução da desigualdade e da pobreza. A apreensão da realidade urbana passa, hoje, pela compreensão de processos multiescalares envolvidos na banalização dos aplicativos, os quais assumem novas expressões no contexto da pandemia, objeto de nossa investigação na metrópole de São Paulo. Resultado de um processo contínuo de modernização, a urbanização contemporânea é determinada pelas demandas das finanças e pelo uso estratégico da informação. Nas cidades, as mais variadas modalidades de trabalho e da técnica se encontram, atualmente, reformuladas, adequando-se às dinâmicas de um regime de acumulação financeirizado em que as plataformas assumem protagonismo. Variáveis determinantes do período da globalização, as finanças, a técnica e a informação se tornam, hoje, também dominantes (SILVEIRA, 2016). Nesse movimento, o circuito inferior da economia urbana (SANTOS, 1975) – composto pelas mais diversas atividades populares desenvolvidas com níveis escassos de capitalização e organização – incorpora novos dinamismos, os quais não deixam de aprofundar, contudo, sua subordinação ao circuito superior, ou seja, às grandes e modernas corporações, conforme revelam recentes pesquisas realizadas em diferentes metrópoles latino-americanas (SILVEIRA, 2016).

Malgrado os avanços alcançados na redução da pobreza ao longo dos anos 2000 no Brasil, o país voltou a registrar um forte crescimento da população pobre nos últimos anos, sobretudo nas grandes cidades. O aumento do desemprego, a desvalorização do salário-mínimo, a retração do consumo, o endividamento e a estagnação da redução da pobreza repercutem, conseqüentemente, sobre o aprofundamento da desigualdade. A chegada da pandemia do Covid-19 ao Brasil tem produzido efeitos devastadores sobre este quadro de crise social e econômica, aprofundando desigualdades estruturais do país. O contexto de quarentenas prolongadas e restrição à circulação tem explicitado a contradição entre a possibilidade do isolamento social das camadas abastadas e a necessidade do trabalho fora de casa e, logo, de maior exposição ao risco de infecção por parte dos trabalhadores mais pobres, cujo sustento encontra-se nas ruas. Os impactos sobre a população e o mercado de trabalho apontam para um processo conjunto de aumento do desemprego, empobrecimento, desestruturação de pequenas atividades e fechamento de empresas sem precedentes no país.

Trabalhadores do circuito inferior da economia têm sido especialmente penalizados pelo distancia-

⁶ Universidade de Brasília, Brasil, E-mail: montenegromarina@hotmail.com

mento social, visto que dependem, em grande medida, da circulação das massas e de economias de aglomeração. Os mais pobres, sobretudo negros de menor escolaridade, têm sido os segmentos mais afetados pela doença e pelos efeitos econômicos da pandemia. A categoria dos entregadores de aplicativos no país é composta, por sinal, em sua maioria por homens negros e residentes de bairros periféricos, evidenciando a conjugação entre as desigualdades de natureza racial, trabalhista e territorial (IBGE/PNAD-COVID19).

Agrava-se, assim, o processo de miserabilidade, precarização e subemprego no país. Ao agravamento da pobreza e do desemprego, soma-se, agora, a necessidade de maior exposição aos riscos à saúde por aqueles que dependem de seu trabalho nas ruas para sobreviver (ANTUNES, 2020). Nessa direção, é preciso atentar à renovação de dinâmicas que transformam a realidade das grandes cidades brasileiras, redefinindo os nexos entre os circuitos da economia. Inseridas nas totalidades do mundo e da formação socioespacial, a cidade conforma uma totalidade cuja compreensão implica considerar as inter-relações entre as escalas da cidade, da região, do Estado territorial e da globalização, ou seja, das escalas onde a geografia do neoliberalismo é definida (BRENNER, 2010). Regido pelas dinâmicas do capitalismo contemporâneo, o fenômeno das plataformas alcança atualmente os países da América Latina, redefinindo, por conseguinte, as dinâmicas urbanas. Embora assumam expressões singulares em cada país da região, as tendências gerais implicam a emergência de novas formas de desigualdade, mas também novas apropriações da técnica em questão.

Na busca da compreensão destes eventos que tomam as ruas das metrópoles latino-americanas, a exemplo de São Paulo, cremos que a explosão dessas atividades realizadas por meio de plataformas de aplicativos pode ser investigada a partir da interrelação entre diferentes processos que apontam para novos nexos entre os circuitos da economia urbana. O protagonismo dos aplicativos nos processos em curso aponta, ainda, para o novo estágio da difusão da técnica da informação entre os agentes menos capitalizados. A apropriação da tecnologia pela economia popular tem autorizado a criação de novos protótipos, redefinindo seus usos possíveis e desafiando a rigidez dos algoritmos controlados por grandes empresas. A conformação desse cenário nos convoca, portanto, ao desvendamento de suas implicações sobre novas desigualdades urbanas, potencializadas com a pandemia.

Palavras-chave: capitalismo de plataforma; economia urbana, técnica

EMPRESAS DE APLICATIVO DELIVERY, MEIO TÉCNICO-CIENTÍFICO-INFORMACIONAL E O NEOLIBERALISMO NO BRASIL.

Luiz André Grama Godoy⁷

Os aplicativos são a expressão de um processo que ocorre desde a reestruturação produtiva na década 1970, em que o desenvolvimento da microeletrônica, e posteriormente, da internet, são colocados em evidência. Hoje, a vida da população e seus trabalhos no dia-a-dia estão permeados pelo uso de aplicativos em seus *smartphones*. O objetivo principal deste trabalho é entender a dinâmica das empresas de aplicativo que entregam comida na cidade de São Paulo, que atuam com base nos aplicativos delivery (como o *iFood*, a *Rappi* e o *Uber Eats*), no contexto da consolidação do meio técnico-científico-informacional e da neoliberalização da economia no Brasil. Com base no objetivo principal, foram destrinchados outros objetivos: em primeiro lugar, estudou-se como as empresas de aplicativo *delivery* (*iFood*, *Uber Eats* e *Rappi*) fazem uso das novas tecnologias digitais e da infraestrutura urbana para funcionar. Em outras palavras, a pesquisa buscou analisar como os fixos e fluxos são organizados e utilizados por essas grandes empresas na cidade de São Paulo, e como a tecnosfera, expressão do meio geográfico atual, cria condições propícias para atuação dessas empresas. Segundamente, perceber como o processo de neoliberalização da economia brasileira, iniciado na década de 1990 e retomado fortemente em 2016, contribuiu para a precarização do emprego, para o aumento do trabalho informal, para o desemprego estrutural e para a privatização do território brasileiro. Isto é, como esses fatores propiciaram o surgimento e a popularização dos aplicativos delivery na cidade de São Paulo. Em terceiro lugar, saber como o predomínio do neoliberalismo contribuiu para criar uma psicofera favorável para que os consumidores e trabalhadores aderissem e popularizassem as empresas de aplicativo, e como esse processo se expressa de forma específica na cidade de São Paulo. O último objetivo é entender as relações entre as grandes empresas de aplicativo, os pequenos estabelecimentos e os entregadores e investigar especialmente o trabalho dos motoboys e ciclistas durante a pandemia do novo coronavírus, avaliando as maneiras que utilizam para se blindar do contágio e como as empresas de aplicativo os apoiam durante esse período.

Para alcançar os objetivos listados, foram necessárias extensas revisões bibliográficas, com leituras e fichamentos de livros nacionais e internacionais, artigos científicos, teses de doutorado e dissertações de mestrado, além de notícias e textos dos principais meios de divulgação de informações do país. Foi feito um levantamento de dados estatísticos e mapas referentes a aspectos econômicos e populacionais, através de artigos e documentos. Com esses dados, foi possível confeccionar gráficos e tabelas a partir do *software Excel* e também elaborar mapas através do *software Google Maps*. Foi feito também um acompanhamento da esfera política, em que já começam a transitar Projetos de Lei para regulamentar o trabalho dos entregadores. Além disso, foi realizado um trabalho de campo com entregadores e donos de estabelecimentos alimentícios.

Acredita-se que o tema abordado possua um caráter social relevante, visto que o estudo contribui para um melhor entendimento das novas formas de trabalho geradas pelas grandes empresas de aplicativo, ou seja, não só entender como essas empresas utilizam as infraestruturas urbanas e as tecnologias digitais a seu favor, mas também decifrar as relações mantidas com os estabelecimentos e os entregadores.

⁷ Universidade de São Paulo – luiz.andre.godoy@usp.br

O estudo se enquadra na corrente da Geografia Crítica e utiliza, principalmente, as bases teóricas de Milton Santos, através da sua concepção de globalização, para entender os fenômenos mundiais políticos e econômicos que contribuíram para o aumento da precarização do trabalho no Brasil. Também adquire centralidade o conceito do meio técnico-científico-informacional, para compreender como as novas tecnologias e infraestruturas urbanas influenciam para que uma empresa de aplicativo funcione com eficácia.

Os resultados da pesquisa indicam que os aplicativos *delivery* necessitam das novas tecnologias e das infraestruturas urbanas presentes na tecnosfera e da ideologia empreendedora e neoliberal da psicofera, para funcionar com eficácia no espaço. Com o auxílio dos investimentos e das influências do Estado, as empresas de aplicativos buscam as cidades e os bairros com melhores vias, melhores conexões a internet e alto nível de consumo. A crise econômica e sanitária decorrente da Covid-19 alavancou o uso de aplicativos *delivery* no Brasil. Os resultados também demonstraram a forte precarização que os entregadores sofrem em seu serviço. As extenuantes jornadas de trabalho, a pouca renda mensal, a falta de direitos e benefícios trabalhistas e o constante risco de se acidentarem pela cidade, demonstram que a luta em busca de melhores condições de trabalho é vital. Além disso, os pequenos e médios estabelecimentos, que ao adentrarem no aplicativo, pela necessidade de competitividade no mercado, sofrem com as taxas injustas e opressivas dos aplicativos, que acabam por prejudicar o desenvolvimento do restaurante ou do bar. Nota-se que muitos estabelecimentos estão criando seus próprios aplicativos para vender seus produtos

Palavras-chave: meio técnico-científico informacional, neoliberalismo, trabalho, precarização, aplicativos

AS PATENTES DA UBER COMO INSTRUMENTOS SOCIOTÉCNICOS DE EXTRAÇÃO GEOGRAFICAMENTE DIFERENCIAL DE RENDA NAS CIDADES

João Lucas de Souza Xavier

Bárbara Ramos Azalim

Fábio Tozi⁸

A consolidação da camada informacional ao meio técnico-científico redefiniu as relações sociedade-espaco-tempo com novas formas espaciais e conteúdos atualizados, além de permitir o florescimento do que se denomina “capitalismo de plataforma”. Por meio do híbrido informação-informática se estruturaram redes de informação e de capitais interdependentes entre Estados, empresas e outros agentes sociais. Nesse sentido, destacam-se as plataformas digitais, que são a expressão do conjunto de objetos técnico-informacionais incorporados ao processo de reprodução da sociedade e do capital, promotores da circulação de bens entre os diferentes lugares, mas que interagem entre si. As plataformas digitais são empresas de informação, baseadas na coleta e processamento de dados, mas não prescindem do território. O território, com suas materialidades e imaterialidades, torna-se um recurso, seja pela extração de dados estratégicos, pelo uso privado das infraestruturas públicas, pela drenagem financeira de recursos da economia urbana ou pela espoliação do trabalhadores.

A Uber é uma plataforma digital hegemônica - tanto que o neologismo “uberização” se consolidou como noção geral das novas formas de precarização do trabalho. Contudo, as ações de atuação da empresa são mais amplas e incluem a mobilidade em sua relação com o planejamento do território (entregas, fretes e deslocamentos), a coleta, gestão e processamento de informações e na dinâmica de fluxos de capitais. A empresa exerce centralidade de comando nos territórios mediante objetos técnico-informacionais lógicos, concatenados, automatizados e normatizados. Os algoritmos, capital fixo informacional, propriedade da empresa, garantem a extração de renda geograficamente diferencial por meio do uso eficiente das infraestruturas urbanas e as desigualdades do meio urbano construído aliado ao controle centralizado de motoristas dispersos.

Portanto, a empresa se expande mundialmente em busca do fortalecimento de sua posição dominante no mercado da inovação, indo além do setor de transporte intraurbano. No Brasil, desde a sua chegada em 2014, uma nova dinâmica se constituiu na mobilidade e na economia urbana a ela relacionada. Nacionalmente, a Uber estabeleceu duopólios territoriais com a chinesa 99/DiDi Chuxing. Em cada cidade, por sua vez, observa-se a constituição de um novo superior que se instala e passa a “vampirizar” a renda, os sistemas de transporte pretéritos e as formas de trabalho que antes se vinculavam ao circuito inferior da economia urbana (SANTOS, 1975), como motoristas e entregadores. O mercado de trabalho é afetado com a absorção pela Uber dos chamados “motoristas-parceiros” que, sob regulações trabalhistas débeis, trabalham como motoristas e recenseadores de dados essenciais para aperfeiçoar os seus algoritmos. Essas modernizações, no primeiro momento causam desordem nos usos e regulação do território, mas rapidamente são incorporadas na medida em que o Estado, em diferentes níveis, concede a esses agentes do circuito superior as autorizações normativas que regulam sua atuação corporativa na cidade e asseguram sua tendência monopolística, sob pretexto de livre concorrência. As cooperações entre instituições públicas brasileiras e plataformas digitais revelam que

⁸ Universidade Federal de Minas Gerais (UFMG), E-mail:joaolucasxavier@gmail.com; bramosazalim@gmail.com; fabio.tozi@gmail.com

estas empresas dependen da cidade.

A informação se tornou uma força produtiva e a Pesquisa & Desenvolvimento um dos pilares da competitividade pelo monopólio das grandes empresas nos países periféricos. A desigualdade, portanto, não está restrita apenas aos fluxos de capital, soma-se, igualmente, às desigualdades informacionais e normativas. A desigualdade na intensidade, distribuição, criação e processamento de informações nos territórios nacionais conforma uma divisão territorial do trabalho renovada e baseada na inovação e quantificável pelos registros de Propriedade Intelectual, particularmente de patentes. A patente é uma abstração que garante a fruição exclusiva de inovações, e sua concretude se dá quando ela é traduzida em objetos e serviços que fundamentam usos corporativos do território. Ainda que tenha reconhecimento e validade internacional, a unicidade da técnica guarda uma relação dialética com a rigidez normativa de cada país, que autoriza a forma monopolística da informação. A Uber se insere com destaque nesse paradigma ao requerer e proteger as inovações que possibilitam o seu uso algorítmico e corporativo do território.

Para comprovar essas hipóteses, a metodologia utilizada se baseou nos bancos de dados das patentes depositadas pela Uber nos principais Escritórios de registro de Propriedade Intelectual do mundo. Os resultados revelam uma nova divisão internacional do trabalho a partir da P&D, pela Uber. Os escritórios com maior número de patentes, depositadas são, respectivamente: USPTO (EUA), com 942 e ESPACENET (UE), com 764. Na América Latina apenas no caso brasileiro com o Instituto Nacional de Propriedade Industrial (INPI), com 44 entradas, e no México, com quatro depósitos de patentes da Uber. Portanto, o Brasil se destaca na divisão internacional do trabalho baseado na inovação.

A título de exemplo, há uma patente depositada no INPI, que dispõe sobre um sistema de coordenação de corridas direcionando motoristas a zonas que atingem maiores pontuações, de acordo com métricas próprias, sugerindo também as rotas ótimas. Logo, o recenseamento sistemático do território cria um banco de dados estratégico que a empresa utiliza para, uma vez mais, realizar um uso corporativo mais eficiente do território, extraíndo renda das áreas mais potenciais.

É latente então que a Uber possui uma leitura particular do território que possibilita o uso do mesmo para o atendimento de seus interesses corporativos: o espaço urbano é qualificado em termos de lucratividade potencial, os motoristas são estimulados a atender tais zonas e o uso do meio urbano construído se dá por sugestões também qualificadas. Depreende-se, portanto, que há um planejamento privado da circulação de pessoas pelas cidades que seleciona e exclui áreas (por GeoFencing, ou “cercamento geográfico”) e que dita a dinâmica de trabalho dos motoristas e os fluxos gerais de circulação de pessoas e objetos. Nesse contexto, as atividades ligadas aos circuitos inferiores da economia urbanas são reféns das modernizações, cujos efeitos observados têm sido o aumento da dependência em relação aos agentes hegemônicos, especialmente a Uber, para as etapas de distribuição e circulação, levando ao aumento da extração do dinheiro que antes circulava nesse circuito e em consequência o aumento das jornadas de trabalho.

Palavras-Chaves: Uber, patentes, economia urbana, uberização, algoritmo.

UBERIZAÇÃO E A PRECARIZAÇÃO DO TRABALHO ALIADAS AO DESEMPREGO EM 2021

Lucas Costa⁹

O Trabalho está presente na humanidade desde muito tempo atrás, com registros históricos evidentes. O trabalho sempre fez e fará parte da vida do ser humano, principalmente nos dias atuais, em que o processo de globalização mundial avança rapidamente, gerando grandes níveis de desigualdade social. É impossível imaginarmos um ser humano do século XXI sem um trabalho que lhe proporcione condições de vida digna e justa. Com o passar dos anos em muitos países, os trabalhadores começaram a ter direitos mínimos para se trabalhar, para beneficiar não somente o trabalhador, mas sim a economia como um todo. No Brasil a luta pelos direitos trabalhistas foi um acontecimento importante e marcante para o povo brasileiro. A CLT (Consolidação das leis de trabalho) garante direitos e deveres para todo empregador cumprir, como a garantia do FGTS, o salário mínimo, décimo terceiro, férias, e outros fatores para que os trabalhadores tenham um mínimo de garantia perante a sociedade.

A uberização é um termo que vem sendo discutido para um novo padrão das atividades de trabalho (POCHMANN, 2016). Este padrão consiste no trabalhador entrando com sua mão de obra, sua ferramenta de trabalho, combustível, o motorista arca com suas despesas e possíveis concertos de suas ferramentas como carro, celular e outros acessórios. Temos também danos à saúde, acidente com dano no veículo, assaltos e violências que a sociedade proporciona dentre outras coisas, a empresa que no qual esse trabalhador presta serviço entra apenas com a tecnologia e a ligação direta entre o motorista e o passageiro, o entregador de alimento e cliente. A Uberização não atua somente nessas atividades de entrega e de transporte de passageiros, e sim começa se mostrar cada vez mais presente em outros setores da sociedade. Uberização, terceirização do trabalho e precarização são termos com seus diferentes significados, porém que caminham juntos em alguns aspectos a serem discutidos. Em 2015 no Brasil o debate acerca da terceirização e a reforma trabalhista passou a ter destaque, principalmente quando foi aberto a votação do Projeto de Lei 4330/04, que foi aprovado pelo Senado Federal (PLC 30/2015) em 2017 sancionado pelo presidente da época Michel Temer. Este projeto tem como base a terceirização do serviço, ampliando a possibilidade das empresas contratarem pessoas terceirizadas para realizar serviços.

Druck (2016, p.35) afirma que o processo de terceirização tem suas raízes na revolução industrial, onde a autora cita que o toyotismo foi a maior inspiração. O toyotismo é um modo de produção que sucedeu o modelo fordista a partir de 1970, e suas características principais são o modelo de produção flexível, onde um funcionário opera em mais de uma máquina e em também diferentes setores, outra característica é o estoque de produtos que são conforme a demanda, e o modelo just-in-time

A terceirização acabou repercutindo no campo de ação dos sindicatos que passaram a ter menor força de ação na garantia das leis trabalhistas que amparam estes trabalhadores. O trabalho terceirizado foi década a década, sendo adotado em atividades tanto no setor privado como no público, tendo maior expansão nas duas últimas décadas, frente a aprovação de leis que liberam a adoção nas atividades-meio e também naquelas consideradas atividades-fim (COSTA, 2020, p.4).

Nesta nova fase de trabalho por aplicativo, o trabalhador além da força de trabalho, também deve

⁹ Licenciado em Geografia pela Universidade Estadual de Londrina/UEL. Mestrando em Geografia pela Universidade Estadual de Londrina., lucascosta0594@gmail.com

oferecer os recursos necessários para exercer sua função, ou seja, as ferramentas de trabalho que podem ser o seu automóvel, uma motocicleta, e até mesmo bicicleta. Também é fundamental ter um aparelho celular do tipo *smartphone* e com acesso à *internet*, para poder trabalhar. Porém este trabalhador por atuar na informalidade, acaba não tendo um dos seus direitos trabalhistas garantidos, no caso a aposentadoria por tempo de serviço. Como a maior parte das empresas que contratam o serviço por aplicativo não formalizam a contratação via carteira de trabalho, o trabalhador que não contribuir com a previdência privada, fica desamparado. Há que se destacar também o fato de não haver uma certeza de salário, tendo em vista que o trabalhador só ganha se houver chamadas/pedidos, e assim dependendo totalmente da demanda que todo mês pode variar.

No Brasil o desemprego atingiu aproximadamente a taxa de 14,2% de brasileiros segundo dados do Instituto Brasileiro de Estatística e Geografia (IBGE) em 2021. O que acaba forçando muitas pessoas irem atrás deste tipo de atividade, os trabalhos por aplicativo. Uma massa muito grande da população mundial atua nesse setor, onde a legislação para a atuação deste trabalho varia de país para país, no Reino Unido ficou decretado que as plataformas digitais de transporte de passageiro como Uber, devem sim se responsabilizar por direitos e vínculos empregatícios. Cabe aos pesquisadores e ao Estado analisarem e discutirem este novo padrão de trabalho, pois o mesmo tem muitas pendências a serem discutidas.

NUEVAS ESCALAS Y MEDIOS DE LA FINANCIARIZACIÓN INMOBILIARIA EN MÉXICO: LOS FIDEICOMISOS DE INVERSIÓN EN BIENES RAÍCES (FIBRAS)

José Gasca Zamora¹⁰

La financiarización es un tema que trascendió a partir de la década de los noventa. Esto se debió a una reconfiguración de la arquitectura del sistema capitalista, en la cual se advirtió un proceso que daba cuenta de un cambio en la correlación de fuerzas que impulsan la acumulación. El poder adquirido por los medios, instrumentos y agentes financieros implicó el surgimiento de lo que se ha denominado régimen de acumulación financiarizado, el cual constituye uno de los rasgos que distingue el capitalismo global contemporáneo.

La financiarización presenta múltiples facetas y segmentos para su análisis. Una de ellas se refiere a la presencia creciente que adquirió en diversos sectores y actividades. El mercado inmobiliario es posiblemente el renglón que capta mayores recursos financieros en el mundo, de lo cual se desprende la estrecha conexión entre las finanzas, la producción del medio edificado y los procesos de urbanización. En los países de América Latina, la financiarización en sus expresiones urbanas hasta hace poco era un tema muy poco estudiado y, en el mejor de los casos, aunque se reconocía, mantenía una posición subyacente. Las preocupaciones y discusiones en los estudios urbanos han estado dominadas en buena medida por fenómenos que resultan más objetivos, relacionados a las morfologías de la urbanización, las transformaciones en las funciones urbanas y los conflictos en torno a la producción del espacio urbano. De esta manera se han logrado visibilizar numerosos trabajos que abordan aspectos como los efectos nocivos de las formas de urbanización difusa; los cambios de la estructura urbana monocéntrica a policéntrica; los nuevos procesos de gentrificación y segregación socioespacial; y la discusión sobre la transgresión de entornos de habitabilidad social, vinculados con los modelos de hiperdensificación, regeneración de centros históricos y la erosión del espacio público, entre otros.

La irrupción de la crisis financiera-inmobiliaria registrada entre 2007 y 2009 llamó la atención de distintas disciplinas sociales interesadas en el análisis del capitalismo contemporáneo. Fue en parte por esta razón que el tema de financiarización, en relación con la ciudad, fue puesto de relieve por distintas comunidades académicas del mundo latinoamericano, especialmente por parte de geógrafos, economistas y urbanistas radicados en Brasil, Chile, Argentina y México. Así, desde hace una década se advierte un ascenso en cuanto a la producción de artículos, libros y foros especializados dedicados a explorar la perspectiva de la financiarización en su conexión con los mercados inmobiliarios y la producción del espacio urbano. La dimensión que actualmente alcanza el mercado inmobiliario de numerosas ciudades y metrópolis solo es posible explicarlo mediante el proceso de financiarización, esto es a través de las fuentes, agentes, instrumentos y estrategias que permiten materializar las formas diferenciales que se observan en la producción del medio edificado. El binomio financiero- inmobiliario implica la movilización de importantes volúmenes de recursos provenientes de distintas fuentes que son colocados en carteras diversificadas de proyectos residenciales, inmuebles de uso productivo y los destinados a la circulación de bienes y servicios. La perspectiva de la financiarización inmobiliaria resulta pertinente porque es una de las claves para explicar los medios y agentes que impulsan la principal fuerza en la producción del medio edificado en las grandes ciudades y, por tanto, son responsables de orientar el rumbo y las

¹⁰ Universidad Nacional Autónoma de México-Instituto de Investigaciones Económicas. jgascas@gmail.com

transformaciones que registra el espacio urbano.

El proceso de reformas institucionales del sector financiero y bancario que registró México desde la década de los ochenta y noventa generó las condiciones para adoptar nuevos modelos de inversión inmobiliaria que habían surgido en otros países, mismos que inspiraron la creación de formas análogas que comenzaron a operar en la última década del siglo XX y la primera del XXI. Se puede constatar que en México existen tres modalidades de fondos de inversión que están dominando el mercado inmobiliario. La primera, el de titulización que opera desde el mercado bursátil y que corresponde a los Real Estate Investment Trust (REIT), la segunda corresponde a los Certificados de Capital de Desarrollo (CKD) y, finalmente, los Fideicomisos de Inversión en Bienes Raíces (FIBRAS), este último es el segmento más dinámico y de mayor volumen de recursos destinados a carteras diversificadas de proyectos, incluidos la producción de inmuebles residenciales, comerciales, industriales, de transporte, logística y energía.

Actualmente existen 16 FIBRAS en México que financian alrededor de 2 mil proyectos agrupados en portafolios de proyectos en inmuebles en el sector residencial, oficinas, centros comerciales, parques industriales, infraestructura energética, de transporte y logística. Aunque todos los estados de México participan de este proceso, se registra una tendencia de concentración en las mayores zonas metropolitanas y ciudades, así como otra de diversificación de productos inmobiliarios. Estos procesos están asociados al dinamismo del mercado inmobiliario residencial, de oficinas y centros comerciales que registran las principales metrópolis del país; así como el proceso de división territorial del trabajo, que favorece áreas que requieren inmuebles de soporte para sectores manufactureros de exportación y logística, tales como parques industriales, centros de distribución, así como infraestructuras de transporte y de energía.

El objetivo de esta ponencia es analizar la lógica espacial que está siguiendo la financiarización inmobiliaria en México a partir del crecimiento, penetración y difusión del principal fondo de inversión del mercado mexicano: los FIBRAS. Se trata de develar unas de las facetas más emblemáticas que se registra en la geografía de la financiarización inmobiliaria en México

Palabras clave: financiarización, mercado inmobiliario, bienes raíces, fondos de inversión inmobiliaria

FINANÇAS, TERRITÓRIO E TÉCNICAS DA INFORMAÇÃO: A TOPOLOGIA DAS FINTECHS NA AMÉRICA LATINA E NO BRASIL

Fabio Betioli Contel¹¹

As *fintechs* não são fenômeno tão fácil de ser definido. Elas sequer aparecem nos dicionários de economia e finanças mais antigos, e mesmo na edição de 2008 do *Dictionary of Finance and Banking* de Oxford, o termo também não existe. Do ponto de vista etimológico, *fintech* é simplesmente uma abreviatura que une as palavras inglesas “*financiam*” e “*technologies*”. O neologismo surge no contexto da banalização das técnicas da informação, que permitiu por sua vez que uma nova lógica se instalasse na maior parte das atividades econômicas, mas principalmente nas de serviços (já intensivas no uso da informação, pela própria natureza destas atividades). Todas as pequenas empresas de alto conteúdo tecnológico que surgiram recentemente para prestar serviços financeiros – seja de forma complementar aos atores financeiros “tradicionais”, ou seja para competir como os mesmos – podem ser consideradas *fintechs*. Em outras palavras, todas as *startups* ligadas à prestação de serviços financeiros, podem ser chamadas de *fintechs*. Para Tsai e Peng (2016, p. 7), as *Fintechs* podem ser consideradas simplesmente como o resultado da “*combination of financial services with information technology*”.

As *fintechs*, portanto, são empresas extremamente inovadoras e que prestam serviços mais fáceis de serem usados pelo público. Faz parte da natureza das *fintechs* também o fato de possuírem estruturas de funcionamento extremamente “enxutas” e automatizadas, e portanto de pequeno tamanho relativo. É justamente esta característica de alta composição orgânica do capital que permite a consecução de outra de suas principais características: tanto seus custos operacionais são baixos (o que gera elevadas economias internas), como também são baixos os preços dos produtos e serviços ofertados.

No Brasil – assim como na América Latina – o surgimento das *fintechs* é um fenômeno bastante recente. Segundo estudo do Banco Interamericano de Desenvolvimento (BID, 2017, p. 17), “estima-se que 60% de todas as empresas jovens *fintech* que operam atualmente na América Latina surgiram entre 2014 e 2016”, como mostra a tabela abaixo:

Tabela: América Latina: ano de surgimento de *fintechs* (em 1000 unidades)

	Antes de 2011	2011	2012	2013	2014	2015	2016
Início							
%	10,9	7,0	7,7	14,4	15,1	23,2	21,8

Source: (BID, 2017, p. 16)

Para os analistas da Fintechlab (2017), o ano de 2016 foi o “divisor de águas” para o desenvolvimento das *Fintechs* no Brasil. Tanto pelo grande número de empresas que surgiram no ano, quanto pelo aumento da complexidade da divisão do trabalho neste “setor” do circuito financeiro. No diagnóstico

¹¹ Departamento de Geografia / USP / Brasil

daquilo que chamaram de “ecossistema brasileiro de *Fintech*”, existem cinco tipos principais de atores: as próprias *fintechs*, os reguladores, as associações do setor, os investidores e as aceleradoras (FINTE-CHLAB, 2017, p.5).

Assim, o fenômeno das *fintechs* tem se difundido com grande rapidez em todos os países capitalistas, sejam eles mais centrais, sejam mais periféricos. A utilização das tecnologias da informação no setor financeiro criou uma grande expectativa sobre o caráter “disruptivo” das *fintechs*, e em relação à possibilidade de serem quebrados os monopólios de prestação de serviços financeiros, principalmente a concessão de crédito. A presente pesquisa utilizou a revisão bibliográfica e a pesquisa documental/estatística com o objetivo de estabelecer uma interpretação sobre a recente difusão das *fintechs* na América Latina e no território brasileiro. A pesquisa mostrou que o Brasil se constitui no maior mercado para as *fintechs* na América Latina, e até o ano de 2019 estavam em funcionamento 529 *fintechs* no país, distribuídas nos seguintes segmentos: meios de pagamento (151 empresas, 29%), empréstimos (95 empresas, 18%), gestão financeira (90 empresas, 17%), investimentos (38 empresa, 7%) e seguros (37 empresas, 5%). Dentro das *fintechs* que mobilizam empréstimos no país, destacamos oito bancos digitais em atuação no Brasil: BTG Pactual Digital, Banco Digital Maré, Banco Original, Neon, Banco Inter, Next, Sofisa Direto e Nubank. Este último, fundado em 2013, cresceu rapidamente e hoje possui cerca de 12 milhões de clientes e valor de mercado de US\$ 10 bilhões. Até o momento, porém, o potencial de transformação efetiva do mercado de crédito – que possa redundar numa ameaça ao oligopólio bancário constituído – tem se mostrado baixo, por vários motivos: 1. o enorme poder econômico e político dos grandes bancos comerciais no Brasil (típicos agentes do circuito superior da economia urbana); 2. o desenvolvimento de *fintechs* pelos grandes conglomerados econômicos nacionais (principalmente do setor bancário); 3. a compra de *fintechs* lucrativas e eficientes por outras grandes firmas financeiras; 4. a concentração do consumo de produtos e serviços das *fintechs* à algumas áreas metropolitanas (sobretudo São Paulo e Rio de Janeiro); 5. as altas taxas de analfabetismo (escolar e digital) de parte significativa da população brasileira (o que as tornam reféns de práticas financeiras mais predatórias executadas por vários tipos de agentes de crédito).

No que diz respeito à sua topologia no Brasil, é possível concluir também que a concentração das *fintechs* é bastante pronunciada: segundo dados da *PwC Pesquisa Fintech Deep Dive* (2019), nada menos que 57,1% delas estão concentradas no estado de São Paulo. Já a pesquisa *Distrito Fintech Report Brasil* (2020) mostra que 70,3% delas estão concentradas na Região Sudeste; se somarmos a esta cifra os 20% que estão localizados na Região Sul, vemos que nada menos que 90,3% dos totais estão localizadas na chamada Região Concentrada do território brasileiro.

Palavras-chave: usos do espaço; financeirização; circuitos da economia urbana; fintechs

DIVISIONES TERRITORIALES DEL TRABAJO, ACTORES FINANCIEROS Y URBANIZACIÓN EN EL ÁREA CONCENTRADA DE ARGENTINA

Derlis Daniela Parserisas¹²

En el periodo actual de la globalización la presencia de variables dominantes, como la información, la tecnociencia y las finanzas, transforman los procesos de producción y de consumo en las ciudades. En éstas coexisten diversas divisiones territoriales del trabajo que pueden ser pensadas como circuitos de la economía urbana. El circuito superior está integrado por actividades intensivas en el uso de capital y tecnología con altos grados de organización mientras que, cuando esos grados son bajos, se identifican actividades vinculadas al circuito inferior que son intensivas en mano de obra.

Los circuitos de la economía urbana se relacionan entre sí, son opuestos y complementarios. Una de las formas posibles de vinculación entre ellos es a través de las finanzas, es decir, por medio de la oferta y el consumo de productos y servicios financieros ofrecidos en las ciudades. Sin embargo, esa relación implica una existencia subordinada y dependiente para las actividades del circuito inferior. En ese sentido, podemos reconocer una división territorial del trabajo hegemónica vinculada al circuito superior, cuyo motor es la finanza, que se impone a las demás.

Los bancos pueden reconocerse como actores tradicionales del circuito superior pero, además de ellos, en las ciudades existen nuevos actores financieros que ofrecen productos y servicios de intermediación financiera vinculados al comercio y al consumo. De esa manera, los flujos financieros y de dinero encuentran nuevas formas de expansión territorial, fundamentalmente, a partir de la información y los sistemas técnicos que están en la base de la modernización tecnológica en el periodo contemporáneo. En otras formas de trabajar menos capitalizadas existe una subordinación a los modos de circulación del dinero que se da a través de instrumentos financieros tales como préstamos, tarjetas de crédito y tasas de interés elevadas. Asimismo, proliferan, en todos los estratos sociales, los servicios financieros orientados a la intermediación en los pagos mediante aplicaciones digitales utilizadas en teléfonos inteligentes o *smartphones*.

De esa manera, las finanzas junto con la información, y aprovechando los objetos técnicos del periodo, se difunden y buscan alcanzar más puntos en el territorio a pesar de que su difusión se concentre en determinadas porciones de la red urbana argentina. De allí que podría reconocerse un proceso socioespacialmente selectivo, es decir, la existencia de un área concentrada donde la contigüidad de las variables del periodo –tecnociencia, información y finanzas– es más fuerte que en otras partes del territorio.

En Argentina, el área concentrada abarcaría el Área Metropolitana de Buenos Aires y las provincias de Buenos Aires, Córdoba y Santa Fe. En esa porción del territorio nacional, tiene lugar la difusión selectiva de variables junto a la presencia de un medio técnico-científico-informacional consolidado. Ello permite reconocer la preeminencia de las finanzas a través de la concentración de depósitos, préstamos, sucursales financieras bancarias y no bancarias instaladas en ciudades de la red urbana en el área concentrada.

¹² Instituto de Geografía, Historia y Ciencias Sociales (IGEHCs) CONICET/UNCPBA. Argentina. dparserisas@fch.unicen.edu.ar

La presencia de sucursales de bancos públicos y privados, de capitales nacionales y extranjeros es más densa en el área concentrada, como así también las sedes de empresas, denominadas *fintech*, que emergen como nuevos actores financieros en el territorio. Sin embargo, los flujos de dinero e información adquieren nuevos dinamismos en el territorio, fundamentalmente, con la presencia de plataformas digitales como Mercado pago, Afluente, Moni, entre otras aplicaciones de bancos por ejemplo: Cuenta DNI del Banco de la Provincia de Buenos Aires, Getner del Banco Santander, BNA+ del Banco de la Nación Argentina, entre otras.

Al tiempo que aumenta la presencia de estos actores financieros del circuito superior en el territorio, también se multiplican las demandas de dinero líquido mediante el acceso a préstamos personales y las necesidades de pagos electrónicos en los consumos urbanos. Se pueden reconocer situaciones que dan cuenta de la profundización de la dependencia del circuito inferior, es decir, de las actividades menos capitalizadas de las ciudades. Se generan condiciones de endeudamiento y pobreza de la población, principalmente a través del acceso de préstamos personales de dinero con elevadas tasas de interés.

El objetivo del trabajo consiste en estudiar el fenómeno financiero y su relación con el territorio a partir de las acciones y la organización del circuito superior de la economía urbana, reconociendo actores financieros cuya existencia es reciente en las ciudades. Proponemos estudiar la oferta de servicios en entornos digitales ofrecidos por bancos, entidades no bancarias y otras nuevas empresas que, en los últimos años, ofrecen servicios financieros mediante entornos virtuales como las empresas *fintech* vinculadas a los medios electrónicos de pago y a la oferta de préstamos de dinero.

La estrategia metodológica del trabajo se basa en el uso de fuentes primarias y secundarias. Las primeras se refieren a entrevistas a informantes clave en bancos públicos y privados de ciudades intermedias de la provincia de Buenos Aires y de la Ciudad de Buenos Aires. Asimismo, las fuentes secundarias consisten en consultas de trabajos académicos escritos sobre urbanización, sistema bancario y series estadísticas de instituciones públicas como el Banco Central de la República Argentina y consultas realizadas en revistas temáticas especializadas.

Palabras clave: Argentina, globalización, finanzas, economía urbana.

DIVISÃO TERRITORIAL DO TRABALHO FINANCEIRO NO BRASIL: TOPOLOGIA DAS “FINANCEIRAS” E CIRCUITOS DA ECONOMIA URBANA

Juliana Santos Oliveira¹³

A hegemonia e complexificação das finanças no comando dos processos de acumulação no capitalismo contemporâneo impõem novos desafios analíticos aos mais diversos campos das ciências sociais e, em especial, à geografia (SANTOS, 1996; MARTIN, 1999; CHESNAIS, 2016; SILVEIRA, 2009; CONTEL, 2009; HARVEY, 2017), assim, esta proposta de trabalho convida a refletir sobre a divisão do trabalho financeiro no Brasil a partir da posição ocupada pelas “Financeiras”, oficialmente denominadas “Sociedades de Crédito, Financiamento e Investimentos” (SCFIs), tendo como foco o destacado papel destas instituições na oferta e circulação do crédito no território brasileiro, sobretudo no século XXI¹⁴. Para alcançar este objetivo central analisaremos a crescente participação das “Financeiras” na oferta de crédito no mercado brasileiro, bem como sua topologia¹⁵ no território, considerando tanto a localização de suas sedes e filiais quanto a capilaridade de sua extensa rede de correspondentes no país, o que possibilitará algumas aproximações à compreensão dos nexos entre os circuitos da economia urbana¹⁶ à medida em que as “Financeiras”, pertencentes ao circuito superior, estabelecem fortes relações com agentes do circuito superior marginal e circuito inferior por meio de diversos mecanismos e técnicas de oferta de crédito e financiamento, sendo os correspondentes um elo fundante deste processo¹⁷. Assim, se as redes são instrumentos de poder (RAFFESTIN, 1993), a topologia das redes de “Financeiras” também expressam essas relações, sobretudo, do poder do dinheiro que circula na forma de crédito, de modo que a localização de suas sedes e redes de atendimento nos dá indicações das estruturas de comando dos fluxos de crédito neste ramo da intermediação financeira, obedecendo à racionalização das atividades que se faz de forma centralizada, processo típico do período técnico-científico-informacional (GOTMANN, 1995; SANTOS, 1996) e, de forma geral, quando analisamos as topologias das redes de financeiras nos deparamos com dois processos articulados, o primeiro de concentração do comando, representado pela localização das sedes em dois pontos privilegiados do território, nas cidades de São Paulo e Porto Alegre; e o segundo de difusão da rede de filiais, postos e correspondentes, ampliando a capilaridade da rede no país. Neste sentido

¹³ Doutoranda no Programa de Pós Graduação em Geografia da FFLCH/USP. Endereço eletrônico: julianaoliveirageo@usp.br.

¹⁴ Esta proposta de trabalho está diretamente relacionada à pesquisa, em nível de doutorado, intitulada: “As financeiras e os novos nexos dos circuitos da economia urbana: técnicas do crédito e endividamento da população pobre no Brasil” financiada pela Fundação de Amparo à Pesquisa do Estado de São Paulo (FAPESP), processo nº: 20/06723-8.

¹⁵ “Cada empresa, cada ramo de atividade, produz uma lógica territorial cuja manifestação mais visível é uma topologia, isto é, esse conjunto de pontos e áreas de interesse para a operação da empresa que (...) revela sua capacidade de macro-organizar o território nacional” (SILVEIRA, 2009, p.69).

¹⁶ Teoria proposta por Milton Santos, podemos caracterizar os dois circuitos da economia urbana segundo três aspectos fundamentais: capital, tecnologia e organização. O circuito superior caracteriza-se por ser intensivo em capital, dispor de tecnologia importada e de alto nível e organizar-se articulando diferentes escalas. Já o circuito inferior caracteriza-se pela baixa capitalização, sendo intensivo em trabalho, dispondo de baixo nível tecnológico e organizando-se localmente ao manter relações privilegiadas com sua cidade ou região (SANTOS, 2004; SILVEIRA, 2016).

¹⁷ Para o desenvolvimento destas dimensões empíricas nos apoiaremos em relatórios financeiros, marcos normativos e dados de localização da rede de atendimento das SCFIs publicados pelo Banco Central do Brasil. A sistematização destes dados será apresentada na forma de gráficos e mapas.

a destacada relevância das SCFIs na divisão territorial do trabalho financeiro, sobretudo na oferta de crédito desburocratizado (SANTOS, 2007; SILVEIRA, 2009), articula-se à modernização do sistema financeiro nacional, refletindo o incremento da concorrência e complexificação da atuação de agentes não bancários (Non bank banks) (BRAGA, 1993; DOW, 1999), cuja especialização das ações, no caso das SCFIs com foco nas populações de menor renda (SANTOS, 2007; SILVEIRA, 2009; MONTENEGRO, 2012), produz topologias que se diferenciam daquelas operacionalizadas pelas instituições bancárias tradicionais, bem como estabelece novas técnicas e mecanismos para oferta de crédito por meio de uma complexa rede de correspondentes de norte a sul do país. A partir destas dimensões da análise buscaremos, também, entrever como as financeiras coordenam as dinâmicas de circulação do crédito por intermédio das relações complexas que estabelecem com diversos agentes em todo território nacional, reforçando os nexos entre o circuito superior da economia e sua porção marginal, bem como com agentes pertencentes ao circuito inferior que, cada vez mais, parecem recorrer a diversos serviços de crédito para desempenho de suas funções econômicas. Em suma, diante da hipercapilaridade do crédito (CONTEL, 2009) como dimensão fundamental da ampliação das esferas de valorização dos capitais, bem como das práticas de consumo (HARVEY, 2002; SILVEIRA, 2017), nossa intenção é investigar o papel das SCFIs nas dinâmicas financeiras por intermédio de sua topologia no território brasileiro, bem como as articulações constituídas por estas instituições entre os circuitos da economia urbana.

Palavras-chave: “Financeiras”; divisão territorial do trabalho financeiro; crédito; circuitos da economia urbana; Brasil.

FINANZAS, TÉCNICA Y URBANIZACIÓN: LA PARTICIPACIÓN DE RAPPI E IFOOD EN SÃO PAULO

Villy Creuz¹⁸

La urbanización terciaria de los países latinoamericanos es proceso en lo cual las ciudades (medias, grandes y metrópolis) tienden a reunir las condiciones materiales e inmateriales de realización de las variables dominantes. En ese sentido, las finanzas son, en el período de la globalización, yuxtapuesta a las variables técnica e información, los vectores constitutivos de los eventos en el planeta.

De hecho, con la emergencia del medio técnico-científico-informacional (Santos, 1994) las ciudades se convierten en lugares de donde partes los órdenes para la producción de la plusvalía.

Eso ocurre con más vigor en la globalización porque estamos experimentando la internacionalización y el aumento de los flujos de informaciones, bienes, servicios y de personas en tránsito.

Al mismo tiempo, hay también una concentración de los saberes tecnológicos en grandes centros urbanos, como el saber científico: genético, biomedicina, fármacos; están presentes también los saberes vinculados a la administración y a la gestión financiera con la participación de economistas globales y de los dueños de los grupos de inversión.

Por lo demás, a menudo, en las grandes ciudades están las más importantes universidades que se comprometieron a fabricar innovaciones técnicas y administrativas de empresas conocidas como *startups*. El rol de condiciones materiales e inmateriales de las ciudades hay un profundo cambio en los hábitos de consumos. El uso de celulares y de las aplicaciones, más las condiciones favorables de las formas geográficas (señal de antenas móviles, avenidas, oferta de instrumentos tecnológicos). Ese es el caso de la ciudad de São Paulo, en Brasil.

De hecho, en las grandes ciudades, como São Paulo, hay un medio construido propicio a la operación de ciertas actividades. En ese sentido, queremos señalar la participación de actores sociales, en el contexto de la formación socioespacial brasileña, de pedidos y de entregas a domicilio de alimentos y bienes de consumo no durables.

Así, en San Pablo, la concentración de personas en la ciudad, más de 12 millones, y también de viviendas permanentes (según datos de 2019 son 4.054.458) estimula la demanda por alimentos con más de 12 mil restaurantes y bares, y más 3 mil panaderías en toda la ciudad, aumentando el mercado de empresas de intermediación, como iFood y Rappi.

En el caso del iFood, parte de un rubro nombrado *Tech Food*, nació en 2011 en Brasil y pronto aumentó su mercado realizando fusiones con otras empresas como el Grupo Mobile y Spoon Rocket. La expansión de la empresa fue brutal a lo largo de 10 años. Sin embargo, en los últimos dos años la empresa acomodó la aplicación y los canales de contactos entre clientes y restaurantes y, además, entre proveedores y restaurantes y, finalmente, entre restaurantes y entregadores.

En el caso de iFood, conocemos una profunda transformación en la naturaleza de sus negocios. Desde una intermediaria entre el consumo de las familias y los restaurantes del barrio en la zona oeste de la ciudad, hacia la emergencia de una empresa que se convierte en el centro de comando de la oferta y de la demanda de alimentos prontos en diversas ciudades en Brasil. En ese orden de cosas, señalamos

¹⁸ Instituto de Geografía “Romualdo Ardissonne”, Facultad de Filosofía y Letras, Universidad de Buenos Aires– CONICET/ Argentina.

la última innovación de la empresa que se refiere a los servicios de pago a los clientes. Hay el acontecimiento de un nuevo tipo de intermediación, pese a las finanzas como la variable central. En ese sentido, el costo de la intermediación es alto para los restaurantes, a quienes, a menudo, pagan alrededor de 27% del valor cobrado de los clientes.

El producto es la tarjeta de alimentación para empresas y sus empleados, con la cual los empleados reciben una tarjeta de iFood para solicitar alimentos desde de sus casas directamente por la aplicación, en particular, en la pandemia, en que un número reducido personas con altos grados de poder de compra pueden ejecutar sus funciones desde sus domicilios.

En otra manifestación de empresas de intermediación vinculada a los alimentos podremos señalar en caso de Rappi, empresa colombiana fundada en 2015, opera en diversos países: Colombia, Perú, Argentina, Chile, Uruguay, Costa Rica, México, Ecuador y Brasil. La empresa ejecuta sus servicios a través de la aplicación para celulares y, así, se vuelve en una plataforma para intermediar la comercialización entre restaurantes, comercios, farmacias, supermercados y los clientes. Rappi elige algunos comercios (farmacias, supermercados y restaurantes) para establecer grupos para descuentos y promociones. Además, hay una demanda por servicios de personas que realizan las entregas (con motocicletas y bicicletas) de dichos productos en las residencias de los clientes.

Esa empresa también procura volverse en una financiera, convirtiéndose en una plataforma de pagos. Los clientes asumen, al crear las cuentas, una tarjeta de pago de Rappi, haciendo los pagos por medio de la plataforma de la empresa.

En ese orden de cosas, queremos señalar la participación de las dos empresas— iFood y Rappi— como las líderes del mercado y que reúnen características de las más novedosas en el interior del circuito superior de la economía urbana. Es decir, poseen la capacidad de transformarse en empresas de servicios intermediadoras del consumo de alimentos (las etapas de producción en la oferta de alimentos: proveedores, restaurantes, entregadores y clientes) hacia plataformas financieras de pago.

Aquí percibimos el control del capital, del tiempo de circulación del dinero y de la innovación técnica involucrada en paralelo al fenómeno de aceleración contemporánea de la vida cotidiana en centros urbanos. En ese sentido, las ciudades realizan la plusvalía financiera global y abrigan toda la miríada de objetos técnicos (calidad de conexión de internet 3G y 4G, oferta de celulares modernos, densidad de comercios en los barrios que ofrecen servicios de entregas en las aplicaciones).

Precisamente por dicha razón se vuelven más espesos los flujos de información, capitales, mercaderías, bienes, servicios y personas. Las finanzas emergen en las distintas ramas de producción y, sus manifestaciones son encontradas en el cotidiano de la población en las filigranas de los eventos.

Palabras clave: Técnica; Finanzas; Economía Urbana; iFood; Rappi

FINANCEIRIZAÇÃO DA SEGURIDADE SOCIAL: CIRCUITOS DA ECONOMIA URBANA E REGIMES PREVIDENCIÁRIOS NO TERRITÓRIO BRASILEIRO

Caio Zarino Jorge Alves¹⁹

O sistema de aposentadoria brasileiro é considerado híbrido por ser composto por dois grandes arranjos institucionais distintos cuja principal característica diferenciadora a partir da qual outras particularidades afloram é a natureza de sua constituição: a) pública: previdência social, regime ao qual articulamos mais diretamente o “circuito inferior da economia urbana” (SANTOS, [1979] 2008; SILVEIRA, 2016) e elementos de um desenvolvimento regional mais redistributivo; e b) previdência privada, regime ao qual ressaltamos os vínculos mais diretos com o “circuito superior da economia urbana” (SANTOS, [1979] 2008; SILVEIRA, 2016) e o reforço à concentração dessas atividades na “Região Concentrada” (SANTOS e SILVEIRA, 2001) do país.

A previdência pública se estrutura pelo Regime Geral de Previdência Social (RGPS) como parte do tripé formado junto com a saúde e a assistência social enquanto eixos constitutivos da seguridade social dos cidadãos, conforme aprovado pela Constituição Federal brasileira de 1988. O caráter universal associado à previdência pública como direito de cidadania se viabiliza pela filiação obrigatória (associação compulsória de todos que apresentem vínculo empregatício) e pelo regime de repartição (pacto de solidariedade intergeracional). Projetada dessa forma, a previdência social é engendrada tanto como mecanismo de proteção social quanto como instrumento de redistribuição de renda vinculada ao desenvolvimento regional. Tal potencialidade parece se sustentar por algumas evidências empíricas no território brasileiro: a) quase 70% dos benefícios previdenciários classificados como “rurais” (correspondentes em sua quase totalidade a um salário mínimo) são direcionados para municípios com menos de 50 mil habitantes (VALADARES e GALIZA, 2016, p. 50); b) quanto menor o Produto Interno Bruto (PIB) e a densidade demográfica do município, maior tende a ser o peso do benefício previdenciário na economia local (FRANÇA, 2019).

Para contemplar a elevada capilaridade da previdência social no território brasileiro, a abrangência de seus benefícios depende, entre outras coisas, da flexibilidade logística e operacional do Estado para garantir o direito de seguridade social destinado à população permeada pela “flexibilidade tropical” (SANTOS, 1996 [2008], p. 324) e distribuída entre municípios que ocupam patamares menores na hierarquia da rede urbana nacional. Nesse sentido, o Instituto Nacional de Seguridade Social (INSS) mobiliza não apenas estruturas mais rígidas das Agências da Previdência Social (APS) mas também meios dinâmicos e versáteis, como as Unidades Flutuantes de Atendimento (PREVBarcos) e os carros (PREVMoveis), para chegar em pontos do território distantes dessas agências. Pelo conjunto das características descritas, estabelecemos uma articulação entre a previdência social e o “circuito inferior da economia urbana” (SANTOS, [1979] 2008; SILVEIRA, 2016) já que tal regime parece se constituir em contribuição significativa para o consumo em comércios e serviços vinculados organicamente ao meio construído e à dinâmica cotidiana dos lugares, por meio da intensividade do fator trabalho, mas com baixos teores de técnica, capital e organização incorporadas aos processos de produção e distribuição.

¹⁹ Doutorando no Programa de Pós-Graduação em Geografia Humana pela Universidade de São Paulo. Contato: caio.zarino.alves@usp.br

Entretanto, desde a constituição da previdência pública enquanto seguridade social assegurada pela Constituição de 1988, desenrola-se um processo de reformas desse regime no sentido de restringir o seu alcance. Em seu lugar, a previdência privada organizada sob o Regime de Previdência Complementar (RPC) é apresentada como mais adequada por meio da justificativa institucional expressa pela transição demográfica marcada pelo aumento da expectativa de vida da população. Soma-se ao aspecto demográfico as dificuldades de arrecadação da previdência social diante de altos índices de desemprego e/ou da disseminação de atividades sem vínculo empregatício estável, assim como as medidas de Desvinculação de Receitas da União (DRU).

Diante desse quadro geral e em convergência com a psicosfera da austeridade fiscal que reitera a ortodoxia da restrição das despesas públicas, o regime privado de previdência tem tido importância crescente no país. Caracterizado pela adesão facultativa, o acesso à previdência privada decorre da decisão e possibilidade individual sobre a participação em plano previdenciário complementar, que pode se dar por duas vias: a) Entidades Fechadas de Previdência Complementar (EFPC): planos vinculados à empresa empregadora e destinados aos trabalhadores com os quais mantém vínculo empregatício - mais conhecidos como fundos de pensão; b) Entidades Abertas de Previdência Complementar (EAPC): fundos previdenciários operados por instituições financeiras que se beneficiam da “hipercapilaridade das finanças no território” (CONTEL, 2006) e são destinados à qualquer pessoa física, independentemente de seu vínculo ou condição laboral. Além disso, a previdência privada não opera pelo regime de repartição, mas sim pelo de capitalização; ou seja, os benefícios previdenciários privados dependem de rendimentos positivos dos investimentos feitos pelos fundos nos mercados de capitais a partir da poupança formada pelas contribuições.

Tendo esse arranjo, o Regime de Previdência Complementar (RPC) deteve em 2019 o controle de investimentos correspondentes à 26% do PIB brasileiro (o mais alto patamar de ativos registrado pelo sistema até então), montante esse operado por aproximadamente 330 entidades. Na medida em que tais agentes realizam ou atuam em sinergias com agentes que operam complexas e instáveis projeções atuariais, previsões de rentabilidade de diferentes classes de ativos e ponderações de riscos, os fundos de previdência privada (aberta e fechada) contam com altos teores de técnica, capital e organização tanto em si quanto no meio construído que os contém, enquanto fragmentos seletivos do território brasileiro. Em análise das dez maiores entidades abertas e fechadas do regime de previdência privada em 2020, temos uma convergência entre a tendência à concentração econômica pela formação de oligopólios e a concentração espacial em “complexos de serviços produtivos avançados” (SASSEN, 1991; WAIENGNIER et. al, 2019; BASSENS et al., 2020) ou “complexos corporativos metropolitanos” (CORDEIRO, 1992; ALVES, 2018; ALVES, 2019) de “centros de gestão do território” (CORREA, 1989; CORREA, 1996). Exercem, portanto, funções intrínsecas ao “circuito superior da economia urbana” (SANTOS, [1979] 2008; SILVEIRA, 2016) e, diante da precarização do regime de trabalho no país, destinam-se cada vez mais a segmentos da população também vinculados a esse circuito (tanto pela produção quanto pelo consumo).

Palavras-chave: financeirização, fundos de pensão, circuitos da economia urbana

ESPECIALIZACIONES TERRITORIALES PRODUCTIVAS, PROCESOS DE URBANIZACIÓN Y POLÍTICAS PÚBLICAS

AS CONSEQUÊNCIAS DA INTENSA MODERNIDADE TÉCNICO-CIENTÍFICA NA AGRICULTURA CANAVIEIRA DA MACROÁREA DE RIBEIRÃO PRETO – SP

Rosa Ester Rossini²⁰

No final do século XX, 85% dos canaviais do centro-sul do país ainda colhiam cana sem utilização de máquinas sofisticadas (Baccarim e Ferreira, 2014), enquanto que no estado de São Paulo 60% do corte já era realizado mecanicamente. O uso da queimada para o corte da cana estava com os dias contatos.

A legislação, após várias prorrogações, determinou o fim da queima do canavial em 2014, fato não atendido, nem mesmo com a proibição do fogo nos canaviais que distassem até um

(1) quilômetro do centro urbano. A luta continua. A adequação dos equipamentos para a moagem integral da cana vai sendo feita de maneira mais intensiva na macroárea de Ribeirão Preto com a utilização da palha de cana para a produção de etanol, torta para o gado e outros produtos. A criação do boitel passa a ser uma realidade eliminando a migração dos animais para outras áreas do país como o pantanal mato-grossense e oeste do estado de São Paulo, sul do Mato Grosso do Sul, Goiás, Minas Gerais, Paraná e Mato Grosso (Sampaio, 2015). Os canaviais se expandem de forma acelerada por estas áreas devido a implantação de novos métodos e novas plantas industriais altamente tecnificadas promovendo lucros com os ganhos de produtividade nestes espaços outrora ocupados pelas pastagens (Sampaio, 2010; Bini, 2008 e 2015). Até mesmo Usinas do Nordeste do país migram para essas áreas que, devido ao relevo menos movimentado, facilitam a mecanização e aumentam a produtividade.

Na safra de 2017/2018 o Estado de São Paulo respondeu por quase 63,7% de todo o açúcar produzido no Brasil e representou 47,5% do total de etanol (anidro e hidratado) (UNICADATA, 2018), evidenciando “a manutenção da primazia da importância de São Paulo no setor sucroalcooleiro brasileiro (Martins et al, 2018).

Por esse e outros motivos o século XXI marca nova fase do desenvolvimento agrícola, biotecnológico, industrial, logístico e gerencial, acompanhado por seu processo de expansão, concentração e internacionalização (Santos e Silveira, 2001; Sampaio, 2015; Bini, 2013; Rossini, Santos e Sampaio, 2018). Com estas aplicações e utilizações promovendo a reestruturação das atividades, homens e mulheres são paulatinamente descartados e a substituição ocorre via máquinas sofisticadas obrigando as pessoas, para sobreviver, a se utilizarem de outras formas de organização do trabalho e das atividades vinculadas tanto à produção familiar nos assentamentos dos sem-terra e em outras atividades como a de pedreiros/as, trabalho por conta própria.

As mulheres não voltam para o trabalho como o de empregadas domésticas porque “dizem que é uma prisão”. Preferem trabalhar na construção civil como pedreiras e na limpeza de edificações recém construídas ou como diaristas. Tem havido tendência de serem cuidadoras de idosos. A pesquisa irá mostrar essas novas possibilidades de engajamento na força de trabalho.

Assiste-se no campo do capital a paulatina aglutinação de grupos familiares na associação aos capitais

²⁰ Universidade de São Paulo. E-mail: rossini@usp.br

intersetoriais e financeiros internacionais (maiores, mais capitalizados e mais multinacionalizados), que buscam aumento de produtividade e da competitividade econômicas expressas na chamada racionalidade, tecnificação, geração de poucos novos empregos em substituição à volumosa utilização da mão de obra volante e difusão de usinas canavieiras (Sampaio, 2015; Freitas, 2013 e 2014; Rossini, 2017; Rossini, Santos e Sampaio, 2018). Nesse sentido, a nova fase da agricultura canavieira é a da “criação de espaços nacionais da economia internacional” em nosso país (Santos e Silveira, 2001). Além disso, o espaço geográfico com o acúmulo da ciência técnica, informação e informatização, tem um papel privilegiado na medida em que cristaliza os momentos anteriores e é o lugar do encontro entre passado e futuro, mediante relações sociais do presente que nele se realizam (Santos, 1996).

Dentro destas perspectivas para uma compreensão aprofundada desta nova fase evidenciada por novos signos das empresas e a internacionalização da produção e do produto, é importante e necessário que sejam levados em consideração os novos papéis do Estado; a tônica de circulação como fator essencial de acumulação; a revolução propiciada pela informação e sua manipulação que liga pela velocidade e simultaneidade os lugares graças aos avanços da informática; as possibilidades de produção de novas geografias evidenciadas pelas novas formas, produto do desenvolvimento e avanços tecnológico e social; a exploração humana desenfreada e o seu oposto, isto é, os avanços dos processos de libertação evidenciados de um lado pela disseminação dos conflitos e de outro pela existência, em número cada vez maior de organizações populares e sociais como a questão do meio ambiente que, no momento atual, o governo federal liberou a “bagatela” do uso de mais de 220 agrotóxicos aos 197 já liberados que, em sua maioria, estão proibidos nos países desenvolvidos comprometendo a qualidade de vida e saúde da população.

Eis a importância de estudar a Força de Trabalho tanto das pessoas na atividade da cana como daquelas do lugar que perderam o emprego/ocupação no corte da cana e que procuram trabalho, como daquelas que migram porque na sua área não há mais trabalho devido ao avanço da agricultura mecanizada. Há que se ter também o olhar voltado para o “novo” sindicato assistencialista bem como as perspectivas da reforma da Previdência para a população da cidade e do campo. Somam-se ainda as perspectivas nada animadoras a respeito da questão agrária no momento atual.

Pretende-se descobrir os novos caminhos/destinos das pessoas que estiveram engajadas na atividade de corte de cana na condição de mão de obra volante e que, em sua quase totalidade, perderam a oportunidade de trabalho sem que tivesse havido, por parte do Estado, o preparo para enfrentar os novos tempos. Cito, como exemplo, a Companhia Muller de Bebidas, popularizada pela aguardente 51, no município de Pirassununga – SP, que cultiva com cana, em uma área de 9000ha (entre área própria e arrendada), a empresa possuía 25 operários no trabalho agrícola, exercendo atividade de operadores de máquinas, em pesquisa de campo realizada em outubro de 2017. Não havia nenhuma mulher exercendo essa atividade. Em abril de 2018, no retorno ao campo, na mesma empresa, havia, na mesma atividade, 20 operários, sendo duas mulheres (Rossini, Santos e Sampaio, 2018).

Palavras-chave: mão de obra volante; agricultura canavieira; macroarea de Ribeirão Preto- SP; modernidade técnico-científica

A PRECARIZAÇÃO DO TRABALHO NO SETOR AVÍCOLA BRASILEIRO

Nivea Muniz Vieira²¹

A BR-163, que liga o estado de Mato Grosso ao do Pará no Brasil, é uma das principais vias de escoamento da produção da cadeia carne/grãos de Mato Grosso e um grande desafio em termos de problemáticas sociais e ambientais. São mais de 1700 quilômetros de estrada atravessando uma das regiões mais ricas da Amazônia e do Brasil em recursos naturais, potencial econômico, diversidade étnica e cultural, com a presença de biomas como a Floresta Amazônica e o Cerrado, além de áreas de transição entre eles e bacias hidrográficas importantes, como a do Amazonas, do Xingu e a do Teles Pires-Tapajós (ISA, 2009).

O estudo do processo de ocupação da área sob influência da BR-163, bem como a própria implantação dessa rodovia, nos forneceram elementos para entender o caminho percorrido na seleção e na apropriação desse espaço pela agricultura moderna. O desvendamento de tal ocupação nos permite apresentar e analisar o levantamento de vulnerabilidades sociais e ambientais postas por esse processo. Falamos da produção do espaço para a entrada da soja, do nível técnico aplicado, da evolução da produção e da passagem de um modelo monocultor com base na produção sojifera para um modelo baseado na diversificação, a saber, a cadeia carne/grãos, que ocorre, especialmente, nos anos 2000.

Localizados no estado de Mato Grosso, municípios no eixo dessa rodovia, têm sofrido profundas transformações com a instalação da cadeia carne/grãos, especialmente, a partir dos anos 2000. A Brasil Foods (BRF) é um dos principais agentes nesse processo, onde se destacam os municípios de Nova Mutum, Sorriso e Lucas do Rio Verde. No presente estudo, iluminaremos o município de Lucas do Rio Verde, tendo como referência as particularidades das relações capital/trabalho no processo de implementação da cadeia carne/grãos.

A partir dos anos 2000, com a entrada da BRF no município, agricultura e indústria uniram-se em um processo produtivo, que verticalizou e diversificou a produção com um modelo técnico produtivo embasado em técnica, ciência e informação. Empresas de grande porte apresentam um modelo técnico-produtivo, apontando para a implantação da maior cadeia carne/grãos da América Latina.

O objetivo geral dessa pesquisa é sinalizar a precarização do trabalho e da vida do trabalhador em meio ao significativo desenvolvimento regional da área sob influência da BR-163 e de Lucas do Rio Verde nas particularidades de sua inserção na cadeia carne/grãos nos anos 2000 no que tange ao setor avícola.

A cadeia carne/grãos envolve a revolução genética na produção de frangos, suínos e bovinos, traduzidos em tecnologias de ponta que produzem impactos nos municípios em que se instalam, instituindo novas relações de trabalho. A partir do esgotamento do velho, surge um novo modelo técnico-produtivo, que implica em novas demandas por trabalho, nova escala de produção, possibilidades encontradas no cerrado mato-grossense. É a verticalização da produção em que cadeias incorporam tecnologias com vistas a atender segmentos de consumo mais exigentes com a utilização de técnicas ainda mais apuradas, o que ocorre a partir de transformações no trabalho com a reprodução de uma organização espacial particular à área concentradora dessa atividade.

²¹ Doutora em Geografia Humana (USP). Integrante do NUCLAMB (CNPq/UFRJ). Elaboradora de Material Didático e Pedagógico de Geografia no âmbito da Secretaria Municipal de Educação do Rio de Janeiro. Professora da SEEDUC e Professora Mediadora da Licenciatura em Geografia do CEDERJ (UERJ). E-mail: niveamuniz@yahoo.com.br.

Riscos naturais mesclam-se aos sociais e econômicos, resultando em vulnerabilidades e transformações espaciais diversas. O trabalho e sua precarização (no caso dos trabalhadores migrantes empregados na cadeia carne/grãos) devem ser destacados no que tange aos impactos sociais. A força de trabalho, que migra de diversas regiões brasileiras, tem como meta a sobrevivência e a melhoria da qualidade de vida, o que, raramente, encontram, apesar de se deslocarem com essa promessa. Portanto, a cadeia carne/grãos é analisada na economia do agronegócio, destacando aspectos ligados a novas demandas por trabalho, atrelando-as ao nível técnico implementado e aos impactos sociais provocados por essa atividade.

As mudanças gerais nas relações capital/trabalho foram articuladas ao nível técnico em um contexto em que se instituíram incrementos de processos migratórios e novas relações de trabalho. As reorganizações espaciais instauradas com esse processo alteraram significativamente a vida, trazendo benefícios e prejuízos aos trabalhadores migrantes advindos das Regiões Nordeste ou do Norte do Brasil, que compõem a massa empregada no setor.

Em seus movimentos repetitivos e rápidos, trabalham como máquinas e são obrigados a alcançar altos níveis de produtividade de forma acelerada. Há uma busca cega pelo lucro que, de maneira geral, relativiza o trabalho e o trabalhador em sua humanidade e em sua capacidade de resistência social, fomentando processos de precarização do trabalho.

As principais fontes de dados secundários utilizadas foram IBGE (Instituto Brasileiro de Geografia e Estatística) e RAIS (Relação Anual de Informações Sociais). Os dados primários foram obtidos por meio de trabalhos de campo realizados na região desde 2006. Nesse contexto, novos objetos e ações são inseridos e as atividades são realizadas a partir de significativas alterações da natureza e de constantes reorganizações espaciais. Trabalho, técnica e espaço foram conceitos essenciais para a análise. Para isso, embasados, sobretudo, em Milton Santos, utilizamos autores como Júlia Adão Bernardes, Thomaz Júnior, Ricardo Antunes, Guy Standing e Jonathan Crary.

Palavras-chave: Precarização do Trabalho, Técnica, Espaço, Setor avícola.

REGIONALIZACIÓN PRODUCTIVA Y URBANIZACIÓN: UN NUEVO TIEMPO PARA EL EXTREMO ORIENTE PARAGUAYO

Germán Francisco Burwood Clavijo²²

El objetivo principal de esta propuesta es intentar elaborar una comprensión crítica del proceso de urbanización en la frontera extremo-oriental del Paraguay. Además de Ciudad del Este y su área metropolitana (Presidente Franco, Minga Guazú y Hernandarias), la región extremo-oriental alberga un conjunto de pequeños centros urbanos cuyas funcionalidades son fuertemente determinadas por la especialización productiva en el cultivo intensivo de soja y otras oleaginosas. Entre los ejemplos más representativos de estas ciudades del campo, o mejor dicho, del agronegocio, podemos citar Santa Rita, San Alberto, Nueva Esperanza, Dr. Juan Eulogio Estigarribia y María Auxiliadora.

Ahora bien, el país se divide oficialmente en dos macrorregiones: el Chaco, al oeste del río Paraguay, y la Región Oriental (RO) al este del mismo río. Cuando decimos región extremo-oriental, nos referimos a la franja meridiana que se ubica en la orilla derecha del río Paraná, en la frontera con Brasil y Argentina, y que agrupa al departamento de Alto Paraná, el norte del departamento de Itapúa y el este de los departamentos de Caazapá, Caaguazú y Canindeyú. Es en esa porción del territorio paraguayo que se extiende de manera contigua el cultivo intensivo de la soja, habiendo otros frentes de avance más recientes en el norte y sudoeste de la RO.

La expansión de la agricultura científica globalizada en la región extremo-oriental tiene su principal antecedente en el movimiento de colonización del área a partir de la década de 1960. Hasta entonces, nuestra actual región agroexportadora, como la llama el geógrafo paraguayo Fabricio Vázquez, era dominio de compañías obrajeras y yerbateras que demandaban poca densidad técnica y organizacional, así como tampoco requerían una división del trabajo intensa. El paisaje del Este era, de esta manera, caracterizado por un extenso dominio forestal bajo el comando de pocos latifundistas y algunas empresas extractivistas. Había pequeñas aglomeraciones a orillas del río Paraná, que abrigaban puertos para el comercio de la madera y la yerba mate.

Entre ellas cabe resaltar Puerto Presidente Stroessner, actual Ciudad del Este. Allí se construyó en 1965 el Puente de la Amistad y se firmó en 1973 el tratado de Itaipú, eventos que simbolizan el inicio de una cooperación estrecha entre las dictaduras paraguaya y brasileña. Es a través del puente mencionado que a finales de la década de 1960 ingresa un flujo intenso de migrantes, pioneros rurales que venían quedando al margen de la modernización del campo en Brasil. Fueron ellos quienes estimularon la creación de un mercado de tierras hasta entonces prácticamente inexistente en la región. Ese movimiento de migración brasileña se mantuvo intenso hasta mediados de la década de 1980, como demuestra el geógrafo francés Sylvain Souchaud; aunque de cualquier manera la dinámica fronteriza “brasiguaya” originada con la internacionalización de la frontera agrícola torna imposible mensurar los flujos pendulares actuales entre un lado y otro del río Paraná.

De manera general, podemos decir que fue este movimiento migratorio, provocado por la modernización del campo brasileño y alentado por el Estado paraguayo, el puntapié de la intensificación de la división territorial del trabajo en el extremo oriente paraguayo. La tasa de población urbana sobrepasó

²² Doctorando del Programa de Pós-Graduação em Geografia de la Universidade Federal de Santa Catarina, Florianópolis, Brasil. ge.burwood@gmail.com

el 50% en el censo de 1992 y si bien ello responde por el gran crecimiento de Asunción y su región metropolitana, también cabe resaltar el inmenso crecimiento de la población en Alto Paraná, donde Ciudad del Este y sus ciudades aledañas son concebidas hoy en día como una metrópolis por geógrafos como Fabricio Vázquez y Kevin Goetz y la arquitecta Mabel Causarano.

Tanto la metrópolis esteña, como las pequeñas ciudades de la región, son locus de diferentes etapas de los circuitos espaciales productivos de la soja. Minga Guazú, por ejemplo, es sede de una fábrica de aceite de Cargill, al mismo tiempo que la región albergaba en 2004 el 84% de los silos del país y el 85% de la capacidad estática de acopio, según datos de la Cámara Paraguaya de Exportadores de Cereales y Oleaginosas. Asimismo, según la Cámara Paraguaya de Procesadores de Oleaginosas y Cereales, el peso del complejo soja en las exportaciones globales osciló entre 20% y 50% en la década de 2010.

La superposición de divisiones territoriales del trabajo en nuestra región de interés se hace patente en los conflictos que se han generado en torno al acceso a la tierra. El movimiento campesino del Paraguay congrega agentes en los diversos rincones del territorio y mantiene una historia de conflicto constante con el Estado y los latifundistas en el país con una de las estructuras de tenencia de la tierra más desiguales del mundo. El extremo oriente es quizás el lugar donde esa realidad es más contrastante: agricultura científica globalizada y agricultura campesina, mucha más intensa en trabajo que en capital, coexisten de manera conflictiva. Esa desigualdad socioespacial a la que apuntamos se explica por la desigualdad de las técnicas empleadas en la agricultura, pero también por la brecha que separa las temporalidades de los dos grandes usos agrícolas del territorio mencionados.

La dialéctica entre las fuerzas de dispersión y concentración en el territorio dan cuenta de explicar que se haya impuesto un tiempo hegemónico en la región, o sea, el tiempo de las grandes empresas que comandan el circuito espacial productivo del complejo soja —algo similar a lo que defendió Samuel Frederico para el caso del cerrado brasileño—. La selectividad e intencionalidad de dicha temporalidad, genera centralidades urbanas funcionales a su reproducción, al mismo tiempo que amplía su área de producción al ejercer presión sobre las áreas aledañas. Ello justifica la importancia del estudio de la región extremo oriental para comprender la formación socioespacial paraguaya y el papel creciente de las ciudades en el país más rural de América del Sur.

Palabras clave: urbanización, Paraguay, agricultura científica globalizada.

LA CONSTRUCCIÓN DE ESCALAS DE PRODUCCIÓN Y REGULACIÓN: EL CASO DE LA “REGIÓN DEL MANÍ”

María Florencia Valinotti²³

En Argentina, hacia mediados de la década de 1990 se consolidaron profundas transformaciones económicas, políticas y territoriales. La transición hacia un nuevo régimen de acumulación de capital propició la especialización productiva en un conjunto limitado de bienes agropecuarios y mineros destinados a la exportación. De esta forma, se insertó en una renovada división internacional-regional del trabajo como nuevo país agrícola orientado a satisfacer las necesidades globales de abastecimiento de las grandes corporaciones (Gras y Hernández, 2013).

La matriz productiva emergente privilegió aquellos territorios que fueran susceptibles de reorganizarse en función de las demandas del mercado mundial. Si bien la soja transgénica constituyó el producto paradigmático del modelo otros cultivos también pudieron acoplarse a estas dinámicas. Fue el caso del maní, que desde mediados de la década de 1970 inició un proceso de transformación en el destino y las formas de producción.

Históricamente emplazado en la provincia de Córdoba, el sector comenzó a desarrollarse en la década de 1950 y se expandió en el marco del proceso de sustitución de importaciones iniciado en el país (Iparraguirre, 2014). Estaba orientado principalmente hacia la producción de aceite de maní para el mercado interno y externo. A comienzos de la década de 1980 la introducción de variedades tipo “*runner*” permitió iniciar la reorientación del mismo hacia el “consumo humano” y los mercados internacionales. Del mismo modo, de manera progresiva se generó una creciente concentración de la producción primaria por parte de las industrias seleccionadoras que en la actualidad constituyen las principales productoras del cultivo, alcanzando el 80 % de la producción (Cámara Argentina del Maní, 2015).

La trayectoria socio-productiva y su disposición espacial configuraron al sector agro-industrial manisero como una economía regional de orientación exportadora que se desarrolla en un 90% en la provincia de Córdoba. Su creciente expansión y concentración geográfica en el triángulo que comprende las ciudades de Río Cuarto-Villa María-La Carlota ha propiciado la construcción de un perfil productivo regional fuertemente especializado (Valinotti, 2016).

Considerando que el espacio deviene en territorio a partir de la apropiación concreta o abstracta de un actor (Raffestein, 1991), y que, toda acción que implique un ejercicio de poder o influencia sobre el espacio se entiende como un acto de territorialización en beneficio de un sector de la sociedad por sobre otros (Finola y Maldonado, 2017); es posible afirmar que en los últimos quince años ha tenido lugar un proceso de re-territorialización liderado por las industrias maniseras. Este se caracteriza por el desarrollo de diversas estrategias materiales y discursivas destinadas a la construcción de una nueva escala espacial denominada “Región del Maní”.

Concebimos a la escala como algo que se produce, como “un proceso que siempre es profundamente heterogéneo y disputado” (Swyngedouw, 2010: 58), ya que “es el resultado y el producto de la lucha social por el poder y el control (Swyngedouw, 1997 en Jessop, 2008: 220). Así, “la escala no es,

²³ Instituto de Investigaciones Sociales, Territoriales y Educativas, ISTE, CONICET-UNRC. Becaria postdoctoral. Correo electrónico: flovalinotti@gmail.com

en consecuencia, ni social ni políticamente neutral, pero sí encierra y expresa relaciones de poder” (Swyngedouw, 1997 en Peck, 2010:86). Es decir que, a pesar de que se caracterizan por su inexactitud y dinamismo, sus interrelaciones e imbricaciones, producen en determinados momentos y espacios “jerarquías geográficas relativamente estables en las cuales actividades organizadas en distintas escalas tienden a predominar sobre otras” (Fernández, 2010:306). La configuración escalar remite a dos dimensiones, por un lado a los arreglos estructurados por medio de flujos y redes que interconectan actividades económicas y por otro, a órdenes de regulación que se plasman en arreglos geográficos institucionales de gobierno. Para Swyngedouw (2010) existe una “tensión continua entre las escalas de regulación y las escalas de redes” (p. 57), porque a medida que las escalas de redes se contraen o expanden, las escalas de regulación emergen como compromisos territoriales institucionalizados. En ese sentido, en tanto espacio de flujos y redes, la región del maní se articula a partir de la acción de las industrias maniseras en el territorio conectadas a los espacios globales. En tanto orden de regulación, es posible visibilizar la emergencia del “Consortio de Municipios y Comunas del Sector Productivo e Industrial Manisero de la Provincia de Córdoba”²⁴ como una estrategia destinada a institucionalizar compromisos territoriales.

Es por ello que este trabajo tiene por objetivo describir y analizar el proceso de construcción de la “región del maní” identificando los actores socio-económicos y políticos implicados en su desarrollo. Asimismo, procuramos evidenciar su estructura interna y sus vínculos e interrelaciones con otras escalas espaciales. La estrategia metodológica utilizada fue de tipo cualitativa y comprendió diversas entradas al campo mediante entrevistas semi-estructuradas, notas y análisis *in situ*. Se concluye que desde el prisma de este estudio de caso es posible identificar la relación dialéctica entre la movilidad y fluidez propia del capital y la necesidad que éste tiene de establecer un anclaje espacial para su reproducción convergiendo en la producción de regionalidad (Harvey, 2004 en Brandao, 2010) e inter-regionalidad (Brandao, 2010).

Palabras clave: Territorio, Escala, Región, Matriz Productiva, Maní

²⁴ Con fecha de creación en 2018, el consorcio de tiene como objetivo “promover, integrar y gestionar la participación del cluster manisero (...) en los diferentes estamentos gubernamentales a los fines de atender el desarrollo económico, social, ambiental e institucional...(Acta Constitutiva, 2018).

URBANIZAÇÃO CORPORATIVA E AGRONEGÓCIO GLOBALIZADO: A ECONOMIA URBANA DAS CIDADES DO AGRONEGÓCIO NO MATOPIBA PIAUIENSE²⁵

Matheus Dezidério Busca²⁶

O avanço do agronegócio globalizado no bioma Cerrado (AB’SÁBER, 2003) consolidou novas regiões produtivas associadas diretamente aos circuitos globais de comercialização de *commodities* agrícolas, as regiões produtivas do agronegócio – RPAs (ELIAS, 2011). A difusão do agronegócio globalizado e a constituição destas RPAs nos cerrados do Centro-Norte do Brasil (nos estados do Maranhão, Tocantins, Piauí e Bahia), especialmente a partir da década 1990 (ALVES, 2015), consolidaram, no campo, o meio técnico-científico-informacional nesta porção do território brasileiro, a partir da construção de grandes infraestruturas de produção agrícola, de transportes e comunicação e de informação (SANTOS, 1993).

O fato de as RPAs serem formadas, segundo Castillo *et al.* (2016, p. 269), “pela combinação entre espaços agrícolas modernos e espaços urbanos não metropolitanos”, nos faz pensar no papel central desempenhado por estes espaços. Ainda de acordo com Castillo *et al.* (2016), são as cidades médias (SPOSITO, 2010) que, sobretudo, tornam-se elos dos circuitos produtivos das *commodities*. Em outras palavras, as cidades médias das RPAs são os pontos onde os vetores da economia global se articulam com o território, e assim, efetivam a produção. Nas palavras de Arroyo (2008, p. 03), “é na encruzilhada da circulação, das redes e dos fluxos que as cidades crescem”.

O modelo de produção da agricultura científica globalizada necessita do urbano para seu desenvolvimento (ELIAS, 2006; 2011), isto é, de relações urbanas (SANTOS, 1993). Isto somente é possível de se compreender se entendermos o urbano (e o rural) como relações sociais, e não como adjetivos territoriais (ENDLICH, 2006). Os circuitos superiores tanto da economia urbana (SANTOS, 2008 [1979]) quanto da economia agrária (ELIAS, 2011), em municípios com forte especialização produtiva do agronegócio, são articulados e integrados, corroborando para um aprofundamento da divisão territorial do trabalho, que por sua vez reflete a divisão internacional do trabalho (SMITH, 1988; SILVEIRA, 2002).

Por fim, segundo Elias (2006; 2011), há municípios em que toda a economia urbana se adapta para suprir todas as demandas do seu campo modernizado, atingindo um nível muito maior de especialização produtiva e de aprofundamento da divisão territorial do trabalho: as cidades do agronegócio. Nestas cidades, a partir do consumo produtivo do agronegócio, podemos observar, segundo Elias (2006, p. 58), “a materialização das condições gerais de reprodução do capital do agronegócio”, o que reforça uma reestruturação da relação cidade-campo (MOREIRA, 2020), onde a cidade passa a ser funcional às atividades produtivas do campo (SANTOS, 1993).

A partir do que foi exposto, o principal objetivo deste trabalho foi compreender a reestruturação da economia urbana, a partir do aprofundamento da divisão territorial do trabalho pautado pela sojicul-

²⁵ Este trabalho é derivado de uma pesquisa financiada pela Fundação de Amparo à Pesquisa do Estado de São Paulo (FAPESP), a qual agradeço pelo financiamento. Fundação de Amparo à Pesquisa do Estado de São Paulo (FAPESP), Processo Fapesp Nº 2019/20234-2.

²⁶ Aluno do Programa de Pós-Graduação em Geografia da Universidade Estadual de Campinas (Unicamp). E-mail: matheusdusca@gmail.com.

tura, e como esta reestruturação reorganiza a relação cidade- campo nos municípios de: Baixa Grande do Ribeiro, Uruçuí, Ribeiro Gonçalves e Santa Filomena, pertencentes à microrregião Alta Parnaíba Piauiense, no estado do Piauí. A escolha deste conjunto de municípios se deu levando em conta três fatores: *i*) estão entre os maiores produtores de soja do estado do Piauí; *ii*) estão inseridos na região de planejamento MATOPIBA – que visa, sobretudo, a expansão do agronegócio globalizado; e *iii*) a cidade de Uruçuí ser considerada uma cidade do agronegócio, de acordo com a definição de Elias (2011).

Para tanto, nossa abordagem teórico-metodológica foi baseada nas proposições metodológicas de Elias (2011; 2015) sobre reestruturação urbana e circuitos da economia urbana e agrária, ao passo em que identificamos as transformações impostas pelo agronegócio na economia urbana dos municípios selecionados, compreendendo quais processos e quais agentes estavam envolvidos em tais transformações. E adotando o conceito de cidade do agronegócio (ELIAS, 2011), pudemos analisar a reestruturação da relação cidade-campo, especialmente no município de Uruçuí.

A metodologia de pesquisa se valeu de um sistemático levantamento bibliográfico (artigos científicos, livros e teses) e estatístico (dados secundários acerca da dinâmica da produção agrícola, da economia urbana de forma geral e sobre empregos nos municípios selecionados). Os dados secundários foram obtidos de diversas bases oficiais, tais como o Censo Agropecuário, o Censo Demográfico – ambos do Instituto Brasileiro de Geografia e Estatística (IBGE) – e as bases RAIS (Relação Anual de Informações Sociais) e CAGED (Cadastro Geral de Empregados e Desempregados).

Por si só, os dados do Censo Agropecuário (2017) já nos mostram a significativa especialização produtiva da soja na microrregião Alto Parnaíba Piauiense/PI, uma vez que os quatro municípios integrantes da microrregião – Baixa Grande do Ribeiro, Ribeiro Gonçalves, Uruçuí e Santa Filomena – correspondem a 72% da área colhida e 71% da quantidade produzida de soja de toda a porção piauiense da região MATOPIBA. Este processo de especialização produtiva corresponde, dialeticamente, ao aprofundamento da divisão territorial do trabalho, à medida em que, especialmente no município de Uruçuí, a economia urbana se reestruturava e se organizava a partir do consumo produtivo do agronegócio da soja, tornando-se funcional ao desenvolvimento do agronegócio. Fato este que reflete inclusive na taxa de crescimento da população urbana do município, que, entre 2000 e 2010 ficou em 18%, bem acima das médias nacional (8%) e estadual (7%) (CENSO DEMOGRÁFICO, 2010). O processo geral que podemos identificar nos quatro municípios estudados é que, com o avanço da sojicultura, as relações cidade-campo foram profundamente reestruturadas, na medida em que a economia urbana dessas cidades foi se adequando às demandas do consumo produtivo do campo modernizado, já que sua urbanização se dá por conta da presença de vetores hegemônicos globais, os quais materializam nas cidades as condições necessárias para o desenvolvimento do agronegócio no campo.

Palavras-chave: Agricultura Científica Globalizada, Cidade do Agronegócio, Divisão Territorial do Trabalho, Especialização Produtiva, MATOPIBA.

A CENTRALIDADE DA CIDADE PEQUENA DE JAGUAPITÁ/PR: O IMPULSO DO SETOR AVÍCOLA

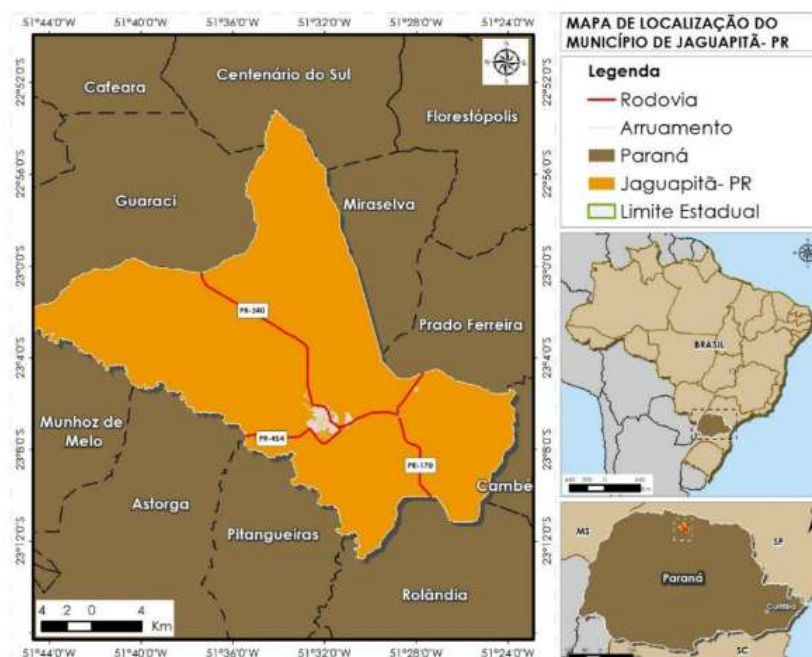
Thiago Henrique de Abreu Santana²⁷

Edilson Luis de Oliveira²⁸

Joaquim Pérciles Mazzon do Nascimento²⁹

As cidades pequenas representam grande parte do cenário urbano brasileiro e, embora os eventos econômicos tenham mais visibilidade nas grandes metrópoles, não anula que nas pequenas cidades possuam interessantes aspectos a serem abordados, pelo contrário, estas localidades manifestam diversos fenômenos a serem estudados por diferentes áreas do conhecimento. As pesquisas sobre pequenas cidades têm aumentado nos últimos anos. Um termômetro para este aumento é o número de trabalhos enviados para o evento dito “Simpósio Nacional sobre Pequenas Cidades – SINAPEQ” que já está em sua 5ª edição. Com isso observa-se que cidades pequenas dispõe de importantes aspectos a serem abordados, inclusive no que tange as discussões econômicas.

Figura 1: Localização da cidade de Jaguapitá/PR



Fonte: O autor (2020)

²⁷ Mestrando no programa de pós-graduação em Geografia da Universidade Estadual de Londrina. E-mail: thiago.santana@uel.br.

²⁸ Professor Adjunto do Departamento de Geociências e Programa de Pós Graduação em Geografia da Universidade Estadual de Londrina. E-mail: edilson@uel.br.

²⁹ Mestrando no programa de pós-graduação em Educação da Universidade Estadual de São Paulo. E-mail: Joaquim.perciles@unesp.br

Jaguapitá é uma cidade pequena localizada no norte do estado do Paraná, que por sua vez fica no sul do Brasil. Outro aspecto importante de sua localização é estar na região metropolitana de Londrina, que possui uma rede bem articulada com cidades próximas entre si. Está possui cerca de 13,740 mil habitantes, segundo a estimativa do Instituto Brasileiro de Geografia e Estatística – IBGE, onde foi projetado o aumento da população em relação ao último censo (2010) que marcou 12.225 mil habitantes, um aumento de mais de 1500 pessoas. Este aumento representa muito em uma cidade do porte de Jaguapitá, principalmente o aumento da área urbana em função da criação de mais moradias. A cidade evidenciada no presente estudo caracteriza-se como cidade pequena tendo em vista que, em meio aos estudos sobre cidades pequenas existem critérios para que este título seja concebido. Seguindo o pensamento de Fresca (2001) “não deixa de ser interessante encontrarmos cidades cujas populações urbanas oscilam em torno de 2.000 habitantes e aquela onde tal número chega próximo dos 50.000 habitantes e ambas sejam consideradas pequenas.” O que traz a dúvida de que, mesmo entre o parâmetro do qual a estudiosa ressalta, existem diferenças entre estas, o que culmina no pensamento de Milton Santos (1979), que separa as cidades pequenas em “cidades pequenas e cidades locais”, onde as cidades locais compreendem o menor escalão de cidades do Brasil, são aquelas que atendem apenas as demandas imediatas de sua população. Já as cidades pequenas são aquelas que ultrapassam o denominado nível mínimo existente nas anteriores citadas, mas que essa complexidade não seja tão elevada a ponto de serem consideradas cidades médias. O pensamento de Milton Santos aprimora o entendimento sobre as pequenas cidades, trazendo consigo o aporte teórico sobre o tema. Dessa forma, Jaguapitá adentraria o conceito das cidades pequenas e os aspectos que fazem essa cidade receber essa definição estão ligados ao desenvolvimento industrial que a cidade possui.

O desenvolvimento industrial do qual a cidade apresenta, muito se da por conta do setor avícola, muito presente na região. Uma das empresas, aqui denominada X, surge no início dos anos 90 e impulsiona os investimentos no setor industrial da cidade e no campo que viria a necessitar da criação de frangos em larga escala, e todo essa movimentação da empresa X modificou impulsiona a econômica não somente da cidade em que está instalada, mas, também de todas as cidades vizinhas. Em uma perspectiva inicial, é importante que se tenha em mente a trajetória do setor industrial da cidade, que em 2007 teve a criação de mais uma indústria do setor avícola, o que viria a tornar a cidade um polo regional de empregos e serviços.

Além do impacto regional, uma das empresas possui influência do capital internacional, pois exporta seu produto para países do oriente médio e, devido a religião seguida pelos países, os produtos exportados precisam de um corte especial do qual a empresa teve de se especializar. Outro aspecto global presente na cidade é a presença de haitianos e senegaleses buscando trabalho nas empresas do setor avícola. Isso demonstra o impacto causado pela empresa e pelo próprio setor industrial da cidade, que influência para além de seu território.

Dessa forma, a identificação do principal vetor de crescimento da cidade possibilita a compreensão da atual posição de Jaguapitá no cenário regional, em que, de acordo com a teoria de Christaller (1966), estaria exercendo a função de lugar central frente as cidades locais e até cidades pequenas de seu entorno, devido a presença do setor industrial avícola, que com seu avanço levou outras frentes de desenvolvimento como, o surgimento de diversos bancos e cooperativas de crédito rural que têm ligação direta com os produtores rurais e os criadores de frango da região, também o surgimento de empresas que prestam serviços para essas indústrias do setor avícola, como fábrica de ração para granjas, casas agropecuárias e, com isso locais para a compra de bens de consumo o que atua como atrativo para que pessoas de outras cidades do entorno procurem os serviços existentes em Jaguapitá. O índice de atração, que é medido pela quantidade de pessoas que procuram determinada cidade para

compras de produtos básicos e produtos com maior valor agregado, e é disponibilizado pelo estudo do Região de Influência das Cidades – REGIC, mostra a influência que Jaguapitá exerce frente as cidades de seu entorno.

Diante dos dados, é fato de que a cidade de Jaguapitá, uma cidade pequena, acaba por exercer o papel de polo de empregos e serviços para as cidades locais e pequenas que estão em seu entorno, uma vez que as empresas do setor avícola empregam pessoas de 17 cidades diferentes, inclusive imigrantes que vieram em função dos empregos oferecidos. Exacerbando a complexidade das relações existentes na cidade que direcionam os fluxos em direção a cidade provocando alterações no seu território.

Palavras-chave: Cidades Pequenas, Cidades Locais, Jaguapitá-PR, Centralidade.

MODERNIZACIONES AGROPECUARIAS EN LA PROVINCIA DE CÓRDOBA: TOPOLOGÍA EMPRESARIAL, ESPACIOS URBANOS Y ARTICULACIÓN

Gabriela Inés Maldonado³⁰

Natalia Astegiano³¹

Ana Laura Picciani³²

La modernización agropecuaria, entendida como el proceso en el cual se incorporan los datos centrales del periodo histórico vigente, se encuentra representada hoy por la expansión del modelo de agrobiznes y se sustenta en la consolidación de sistemas de infraestructura y topologías empresariales que determinan la forma en la que el territorio es usado. En el periodo actual, la ciencia, tecnología, información y finanzas se constituyen en los elementos claves de la nueva división territorial del trabajo (Santos, 2000) que crea una jerarquía entre los lugares y redefine, a cada momento, la capacidad de acción de las personas, de las firmas y de las instituciones (Santos y Silveira, 2001). Esta división territorial del trabajo puede ser estudiada también al interior de los circuitos espaciales de producción y de cooperación puesto que la matriz de análisis que deriva de estas categorías contempla aspectos que involucran las actividades que participan del circuito, las necesidades que éstas crean, las infraestructuras que son implantadas y utilizadas por diferentes actores sociales, los flujos materiales e inmateriales que se generan y la lógica funcional que explica las razones de su localización.

En este sentido, nos interesa abordar en esta ponencia un análisis que recupere la división territorial del trabajo de las empresas vinculadas a la transformación de granos, a la provisión de agroinsumos y a la maquinaria agrícola en la provincia de Córdoba. De esta manera, poder comprender cuáles son los puntos de articulación entre los diferentes circuitos espaciales de la producción y círculos de cooperación que dichas empresas establecen.

Al igual que lo que acontece en la región pampeana en general, la actividad agropecuaria en la provincia de Córdoba tiene una trayectoria territorial sustantiva (aunque no homogénea). Considerando los tres cultivos de mayor producción de la región pampeana (trigo, maíz y soja) entre las campañas 1970-2019, en la mencionada provincia, se observa un notable crecimiento de la superficie destinada a los mismos: el cultivo del trigo registra un incremento del 325%; por su parte el cultivo del maíz evidencia un aumento del 210%; y, con respecto a la soja y puesto que a inicios del periodo de referencia el cultivo de la misma era incipiente, el incremento de la superficie destinada a ésta superó el 14 mil por ciento.

Sostenemos que este proceso de agriculturización, visualizado en parte por la transformación del destino del uso del suelo agropecuario, es sustentado también por la expansión y consolidación de una red de sucursales y casa matrices de empresas vinculadas tanto a la transformación de granos y a la provisión de insumos agropecuarios como a la venta de maquinaria agrícola, encargadas de difundir y promover el denominado “paquete tecnológico” del agrobiznes. Esta red de empresas y sus sucursales se traducen en topologías empresariales que permiten reconocer la selectividad espacial que se expresa en la forma en la que usan el territorio. Siguiendo a Silveira (2007), advertimos que cada empresa “tiene una forma particular de combinar los objetos que necesita para el ejercicio de su acción y

³⁰ Departamento de Geografía, ISTE-UNRC-CONICET; e-mail: gimaldonado@hum.unrc.edu.ar.

³¹ Centro de Investigaciones María Saleme de Burnichon (CIFYH-FFYH UNC); n_astegiano@hotmail.com

³² Departamento de Geografía, ISTE-UNRC-CONICET; e-mail: apicciani@hum.unrc.edu.ar.

una forma particular de organizar las acciones para poner a funcionar tales objetos. Se trata de puntos y áreas que la empresa selecciona y que conforman su base material de existencia” (Silveira; 2007:15). De esta manera, en la actividad agropecuaria la dialéctica entre un orden global y un orden local se materializa a través de las exigencias de los agentes empresariales, quienes desenvuelven su racionalidad mediante la búsqueda de lugares susceptibles de ser incorporados a los circuitos espaciales de producción de commodities agrícolas. El ejercicio del poder regulatorio por parte de empresas y del poder público no es independiente de los sistemas de ingeniería y de los sistemas normativos presentes en cada lugar. Por su parte, los círculos de cooperación entrelazan las distintas empresas ya que a través de éstos se canalizan los flujos de información y de financiamiento (ambos siempre selectivos), puesto que, tal como sostiene Castillo (2007), el Estado renuncia parcialmente a su posición de comando de los circuitos espaciales productivos, y esa tarea es asumida por las grandes empresas del agronegocio. Entonces, atendiendo a que la provincia de Córdoba se caracteriza por: un notable proceso de agriculturización; poseer porciones de su superficie tanto en la zona núcleo de la región pampeana como en áreas de expansión del agronegocios; ser sede tanto de importantes agroindustrias de larga trayectoria como de agroindustrias vinculadas a procesos más recientes como la producción de biocombustibles; poseer una importante trayectoria asociada a la producción de maquinaria agrícola, entre otros; nos interesa reconocer el papel de ciertos espacios urbanos que se constituyen en puntos de unión entre las distintas topologías empresariales vinculadas a transformación de granos, provisión de agroinsumos y maquinaria agrícola. De esta manera, observamos que ciudades como General Deheza y más recientemente Villa María y Río Cuarto constituyen puntos de articulación de la producción agroindustrial pero también de comercialización de agroinsumos; ciudades como Córdoba, San Francisco y Marcos Juárez se consolidan como puntos de articulación de la producción y comercialización de maquinaria agrícola, a las que se agregan Río Cuarto, Villa María y Río Tercero como centros neurálgicos de concesionarias de maquinarias agrícolas; y ciudades como Sinsacate, Jesús María y Vicuña Mackenna se fortalecen como puntos de producción y comercialización de agroinsumos en áreas de expansión de la frontera agrícola. En este contexto, también se pretende dar cuenta de que la selectividad de cada circuito en particular, expresado en parte por la topología empresarial, atiende procesos históricos y recientes que imprimen ciertas particularidades a las distintas regiones cordobesas, proceso en el cual la infraestructura se convierte en una trama que articula los puntos y redes de los circuitos estudiados.

Palabras claves: modernización agropecuaria, circuitos espaciales de producción y círculos de cooperación, agroindustrias, maquinaria agrícola, insumos agropecuarios.

AZULEJOS, AUTOMÓVEIS E GENÉRICOS: REESTRUTURAÇÃO PRODUTIVA DO MUNICÍPIO DE ANÁPOLIS/GO (1976-2020).

Cézar Freitas Barros³³

A primeira empresa a se instalar no Distrito Agroindustrial de Anápolis (DAIA), fundado em 1976 no estado brasileiro de Goiás, foi a Cemina S/a. Inaugurada no ano de 1978, a empresa era uma subsidiária do grupo Cecrisa, e produzia pisos de cerâmica. Depois dela, várias indústrias de processamento de bens agropecuários se instalariam no município nas décadas seguintes, aproveitando-se dos generosos programas de incentivos fiscais criados pelo estado de Goiás, pelas isenções fiscais municipais criadas para a área do distrito e pela infraestrutura desenvolvida para atração de capital privado nesta porção de 9,5 Km² do território goiano. Em 2007, após novo programa de incentivos fiscais e o desenvolvimento de uma série de infraestruturas logísticas que permitem maior fluidez ao território anapolino e uma ligação mais rápida à Região Concentrada do Brasil, instala-se aquele que talvez seria o maior marco nos discursos sobre o desenvolvimento do município desde então: uma unidade fabril da Caoa/Hyundai, montadora de carros e pequenos caminhões considerada empresa motriz. Antes disso, em 1989, já se instalara no distrito a primeira indústria de medicamentos, a Neoquímica. A partir da lei nacional de produção de medicamentos genéricos, de 1999, e das mesmas vantagens aproveitadas pela fabricante de veículos, uma série de empresas farmacêuticas se instalariam em Anápolis a partir da década de 2000, constituindo um polo farmacêutico especializado majoritariamente na produção de medicamentos genéricos, de cerca de 48 empresas envolvidas na produção direta de remédios ou insumos. A Cemina, por sua vez, foi desativada em 2016, 38 anos após sua inauguração. A mudança na mercadoria produzida, mais do que uma simples troca de produto, indica uma reestruturação produtiva daquele território. Se no seu começo o DAIA tinha como principal função processar parte da produção realizada em sua área de polarização regional para os mercados consumidores da região Centro-Oeste e Sudeste do país, em algumas décadas passa a fazer parte de um circuito de produção de maiores escalas, com a participação de empresas nacionais e transnacionais de fabricação de medicamentos, uso de objetos técnicos mais sofisticados para a circulação de mercadorias e um mercado consumidor de escala nacional.

Objetivos

Buscamos dimensionar as consequências da mudança da estrutura produtiva de Anápolis e do DAIA, através da identificação das empresas de maior poder hierárquico instaladas no município e dos usos que elas realizam do território goiano para a circulação de mercadorias e utilização de benefícios fiscais. Busco também refletir sobre as permanências deixadas pela estrutura produtiva anterior, funcional à agroindústria, nos objetos físicos e normas residuais no território, a serem incorporados por uma nova produção.

Abordagem teórico-metodológica

Analisando a manifestação das divisões regionais e internacionais do trabalho nos territórios, Soja (1993) indica que as novas divisões não substituem por completo as divisões anteriores. Estas con-

³³ Doutorando em Geografia Humana pelo Programa de Pós-Graduação em Geografia Humana (PPGH), da Universidade de São Paulo (USP). E-mail: Cezar.freitas.barros@gmail.com.

tinuam “vivas” e em atividade. As reestruturações portanto, são apenas parciais, e não substituem as antigas relações sociais e produtivas. A abordagem de Soja (1993) nos ajuda a compreender como novos usos do território se apropriam e conflitam com atores e usos realizados em períodos anteriores. Importante contribuição também é feita por Santos (1996) a respeito da produtividade espacial e do uso do território realizado de maneira hierárquica pelas firmas. Aquelas de maior poder político e econômico são capazes de impor seus ritmos e prioridades aos objetos ligados diretamente à produção, e também aos objetos ligados à circulação de mercadorias e informações. Constitui-se assim circuitos espaciais de produção regidos por ordens distantes e integrados em diferentes escalas territoriais. Associado a isto está a fragmentação dos territórios, uma vez que a necessidade de produção não responde às necessidades das populações locais e da reprodução material da vida. O poder das redes e da circulação no uso e controle do território é discutido por Arroyo (2015), e pode ser observado em Anápolis, empregado sobre rodovias duplicadas, ferrovias, um Porto Seco e uma Plataforma Logística Multimodal, que conta ainda com um aeroporto de cargas. Por fim, Antas Jr. (2019) analisa, também a partir do conceito de circuito espacial produtivo, o caso do complexo industrial da saúde no Brasil, no qual se encaixa a mercadoria que disputa o topo da hierarquia pelos usos do território anapolino nas duas últimas décadas.

Conclusões

O município de Anápolis, no estado brasileiro de Goiás, ganhou uma centralidade artificialmente criada pelo Estado na década de 1970, materializada no Distrito Agroindustrial de Anápolis, com o objetivo de processar a produção primária e dinamizar uma porção do interior goiano, aumentando sua posição hierárquica na rede urbana brasileira. O ganho na produtividade espacial e na fluidez gerada pelos investimentos públicos em objetos técnicos atraiu empresas de setores de produção de bens de maior valor agregado, caso de uma montadora de veículos e, especialmente, do polo farmacêutico. Os novos ramos produtivos ligam Goiás e Anápolis a fluxos e demandas longínquas e exigem uma reconfiguração do território para atender às novas ordens, mas as estruturas anteriores não deixam de existir. Configuram-se assim rugosidades, permanências que colocam em conflito diferentes objetivos privados de apropriação territorial.

Palavras-chave: Distrito Agroindustrial de Anápolis, reestruturação produtiva, uso do território, circuitos espaciais de produção.

GLOBALIZACIÓN Y DESIGUALDADES SOCIOTERRITORIALES. EL CASO DEL ESTADO DE GUANAJUATO, MÉXICO Y DEL SECTOR AUTOMOTRIZ

Susana Suárez Paniagua³⁴

En la actualidad el proceso de globalización está propiciando una serie de transformaciones en todos los territorios, pero ello no significa que todos los espacios geográficos adquieran la misma configuración, ya que ésta, es resultado de la interacción que se produce entre la dinámica capitalista global y las condiciones y características que presentan cada uno de los territorios, así como de las respuestas de los actores locales, razón por la cual nos encontramos con una variedad de expresiones espaciales. La globalización no significa tampoco que todos los espacios geográficos experimenten los mismos ritmos de crecimiento económico, ni alcancen los mismos niveles de bienestar social, sino que, por el contrario, la relocalización del capital productivo y financiero, ha profundizado las disparidades económicas ya presentes entre los territorios y al interior de los mismos, con cambios importantes, entre otros, en las relaciones rural-urbanas, y que traen como consecuencia palpable: el beneficio para unos y la pérdida o daño para otros.

Ciertamente los territorios no presentan los mismos cambios y estos dependen, en gran parte, de la posibilidad de su integración o bien de su exclusión, en los flujos y circuitos económicos de la globalización, posibilidad supeditada a las condiciones sociales, económicas y políticas que presenta cada espacio social concreto, así como a las capacidades de respuesta de sus actores. También la integración o exclusión de los territorios a los circuitos económicos de la globalización depende de las decisiones de inversión que obedecen cada vez más a las condiciones favorables que los lugares ofrecen para la acumulación de capital, lo que ha propiciado intensos procesos de competencia entre las regiones para atraer inversiones.

Sin duda, una acción trascendente que las empresas realizan, es un cuidadoso análisis de las ventajas comparativas y competitivas que ofrecen los diferentes territorios para realizar sus inversiones. Entre esas ventajas podemos mencionar: una posición geográfica favorable, es decir, que el territorio en donde se instalen pueda interconectarse rápida y fácilmente a otros lugares; infraestructura, transportes, comunicaciones y servicios públicos adecuados; estructura productiva, tejido organizacional (gobierno, cultura, calidad de la mano de obra), estabilidad política, así como instituciones capaces de tomar decisiones rápidas, con flexibilidad e inteligencia al interactuar con el entorno globalizado, en suma, con condiciones que permitan la operación del capital productivo y financiero

De tal suerte, que la globalización articula hoy a diferentes lugares a partir de las ventajas comparativas y competitivas que presentan; fragmenta el espacio porque en cada lugar existen lógicas peculiares a partir de las cuales articularse a la globalidad. (Martínez et al., 2003). En este contexto asistimos a procesos de concentración de recursos, diversificación, diferenciación y exclusión acelerados, tanto en el ámbito mundial como en el interior de países y regiones, con otras palabras, observamos la expresión espacial de la división internacional del trabajo.

Es por ello, que es importante conocer en territorios concretos, los procesos de diferenciación social y territorial, que la globalización está ocasionando, las formas y grados en los que los territorios par-

³⁴ Profesora-Investigadora de la Escuela Nacional de Estudios Superiores, Unidad León de la Universidad Nacional Autónoma de México. Correo e: ssuarez@enes.unam.mx

ticipan en la nueva división del trabajo, de ahí surge nuestro interés por estudiar estos procesos en el estado de Guanajuato, México, particularmente con base en el desarrollo de la industria automotriz y su relocalización en este espacio geográfico. Cabe señalar, que Guanajuato es un estado que presenta un gran dinamismo económico, que se refleja en importantes transformaciones en el uso, ocupación y apropiación del territorio, ahora impulsadas por el proceso de globalización. Entre las principales transformaciones territoriales, se encuentran las generadas por el desarrollo del sector automotriz, derivado de la relocalización de empresas transnacionales de este sector en varias localidades de este estado, lo que a su vez ha profundizado las desigualdades sociales y territoriales, marcando una diferente situación de los territorios en la división social del trabajo. Este trabajo tiene como propósito analizar las expresiones territoriales de la división social del trabajo, causadas por la relocalización de empresas transnacionales en el sector automotriz y del surgimiento de empresas de autopartes, en el marco de la desregulación, apertura y liberalización económica instrumentadas por el gobierno, así como por su interacción con las condiciones, recursos y capacidad de los actores locales con cada territorio, y por ende la diversidad y desigualdad social y territorial que presenta esta entidad federativa.

Para ello, partiremos de las contribuciones de Falker Fröbel, Jurgen Heinrichs y Otto Kreyre sobre la nueva división internacional del trabajo, que exponen las transformaciones que están ocurriendo en el mercado mundial y transformando la geografía, precisamente a través de la reestructuración de la industria, así como de los planteamientos de diversos autores, para quienes el capital necesita de anclajes espaciales, de territorios que interactúan con el proceso global, de acuerdo con sus recursos, actividades, productivas, conocimientos y capacidades, lo que da lugar a una disparidad económica, social y territorial entre los espacios geográficos.

Palabras clave: Globalización, Desigualdades Territoriales, Relocalización productiva

PROJETO URBANO “REVIVER CENTRO” – “NOVAS” POLÍTICAS PÚBLICAS PARA REVITALIZAR O CENTRO DO RIO DE JANEIRO PÓS-PANDEMIA

Ana Beatriz da Rocha³⁵

Paulo Reis Filho³⁶

Em janeiro de 2021, a Prefeitura da Cidade do Rio de Janeiro anunciou uma “nova” proposta para a região central/histórica da cidade: o projeto urbano “Reviver Centro”, que estimulará a recuperação socioeconômica e urbanística do Centro via uso residencial, estabelecendo diretrizes para a renovação e manutenção do espaço público e dos bens históricos existentes. O principal objetivo do projeto “Reviver Centro” é reverter o processo de esvaziamento do tecido social e econômico da região central da cidade, severamente afetada pela crise sanitária decorrente da propagação do vírus SARS-Covid-19. De certo, as medidas adotadas para minimizar o contágio da nova doença, como o fechamento de atividades comerciais não-essenciais, suspensão de eventos presenciais, restrição da circulação de pessoas (e de capital), contribuíram para o colapso das economias das cidades – e na região central do Rio de Janeiro não foi diferente. Contudo, o processo de gradual declínio da região vem acontecendo desde os anos 1980 e se intensificou depois das Olimpíadas, em 2016. Na verdade, a região central da cidade passou por diversas transformações em sua imagem e identidade ao longo dos séculos. Vários planos urbanísticos grandiosos foram implementados, de forma não-simultânea, em diferentes trechos da região central, o que acabou por evidenciar e/ou “apagar” aspectos históricos distintos destes microcosmos. Dentre estes trechos, destacam-se as regiões: Portuária, Praça XV-Candelária, Castelo, Cinelândia, Lapa, Praça Tiradentes-SAARA, Cruz Vermelha e Central do Brasil – todas contempladas com intervenções urbanas significativas ao longo do século XX, e que também fazem parte das intervenções propostas pelo projeto urbano “Reviver Centro”.

Mas o quê é o projeto urbano “Reviver Centro”?

Em linhas gerais, o projeto visa reestruturar estas regiões, propondo a transformação de edifícios de uso comercial vazios em uso residencial misto, com lojas nos pavimentos térreos e apartamentos nos pavimentos superiores – além de incentivar o uso das coberturas dos edifícios como áreas de lazer e/ou convívio dos moradores. Para isso, foi elaborado um conjunto de novos decretos e legislações cujo objetivo é alterar os padrões urbanísticos e construtivos vigentes, propondo o adensamento populacional e incentivando a renovação de usos, dos espaços públicos e da vida cotidiana da/na região central da cidade. Dentre as iniciativas, destacam-se: 1) benefícios fiscais (redução de taxas e impostos); 2) revisão de exigências urbanísticas (como Área Total Edificada e gabarito de altura para novas edificações residenciais) e permissões para alteração de uso do patrimônio construído; 3) restrição a criação de novas vagas de garagem nos edifícios revitalizados e/ou a reutilização das garagens existentes para usos de lazer e/ou comercial; 4) incentivo à locação social e redução de pagamentos de taxas (onde 20% das unidades devem ser destinadas à servidores públicos e estudantes universitários de baixa renda). Apesar de o foco ser a reestruturação de edifícios já existentes, o projeto evidencia a necessidade de se repensar os espaços urbanos adjacentes de forma a criar áreas mais atrativas na região central após o

³⁵ Departamento de Arquitetura. Escola de Arquitetura e Urbanismo. Universidade Federal Fluminense (TAR/EAU/UFF) – Brasil E-mail; tiz.darocha@gmail.com

³⁶ Agência UFRJ de Inovação. Universidade Federal do Rio de Janeiro e Escola Superior de Propaganda e Marketing. Rio de Janeiro (ESPM-Rio) – Brasil. E-mail: paulo@inovacao.ufrj.br; pauloreis@espm.br

horário comercial (09:00 às 17:00). A ideia é aproveitar as melhorias urbanas recentes, implementadas dentro do escopo “Rio Cidade Olímpica”, que contribuíram para criar uma nova imagem e identidade para as regiões Portuária, Central, Praça XV- Candelária, Cinelândia e Praça Tiradentes – muito em função dos novos equipamentos urbanos de uso público (como os Museus de Arte do Rio e do Amanhã, na Praça Mauá, e a roda gigante Rio Star, na região portuária); das novas vias de pedestres (como o Boulevard Olímpico e Orla Prefeito Luiz Paulo Conde, que liga a região portuária à Praça VX); e do novo modal de transporte – VLT (veículo leve sob trilhos). A recuperação de estruturas industriais antigas (como Aquário Municipal e o Armazém da Utopia, na Gamboa) e revalorização de marcos históricos importantes (como o Cais do Valongo, a Pedra do Sal, os Morros da Providência e do Livramento, etc..) permitiram uma “redescoberta” da região portuária.

As melhorias urbanas “Olímpicas” também contaram com incentivos fiscais e a revisão das regras urbanísticas vigentes, permitindo a especulação fundiária e a mudança nos parâmetros de uso do solo se valendo dos Certificados de Potencial Adicional de Construção (CEPACs) – que possibilitaram uma reestruturação de usos, formas e funções de estruturas industriais e também do espaço urbano circundante. Assim como o “Reviver Centro”, a Operação Urbana Consorciada Porto Maravilha, criada pela Lei Complementar 101/2009, estabeleceu diretrizes para “reinventar” a região portuária como uma área de negócios, turismo e entretenimento – além de propor soluções para questão habitacional. O intuito era construir edifícios habitacionais na região para suprir uma (teórica) carência de alojamentos para atletas e árbitros durante as Olimpíadas – que, posteriormente, seriam vendidos preferencialmente para servidores públicos de baixa/média renda. Ou seja: a provisão de novas moradias seria uma consequência da implementação de novos padrões urbanísticos na área. A prioridade não era a “retomada” do Centro como bairro residencial, mas sim permitir a especulação imobiliária e fundiária em uma região da cidade que vinha sendo negligenciada por políticas públicas desde a década de 1980.

A diferença, agora, é que há inúmeras edificações vazias na região – e o discurso passa a ser a importância de se “Reviver” o Centro via moradia. Ou seja: a questão habitacional passa a ser prioridade e não consequência de um novo processo de especulação. Mas como implementar este projeto urbano considerando a grave crise econômica, social, produtiva, de capital, de ocupação e uso do solo, etc.. vista no Centro devido às suas características mono-funcionais? Como “seduzir” novos moradores/investidores para uma área que, apesar do apelo histórico, cultural, de oferta de serviços etc., foi severamente afetada pela crise político-econômica- financeira pós-Olimpíadas e sofre com a derrocada de capital oriunda da crise sanitária atual? Como atender as demandas do século XXI, da cidade 4.0, multifuncional, inclusiva, sustentável, criativa, se há problemas que ainda nos remetem ao século XIX, como desigualdade, racismo, miséria, falta de oportunidades, sobretudo em áreas como os Morros da Providência e do Livramento, a Região Portuária, etc.? Como propor alternativas urbanísticas de acordo com a Agenda 2030 se ainda temos questões atreladas à escravidão a serem resolvidas? Estas são algumas das questões que pretendemos abordar neste trabalho. (996 palavras)

Palavras-chave: Cidade; Imagem; Identidade; Políticas públicas urbanas

ECONOMÍA URBANA: PLURALIDAD DE DIVISIONES TERRITORIALES DEL TRABAJO

OS CIRCUITOS DA ECONOMIA URBANA E O COMÉRCIO ATACADISTA DE MERCEARIA BÁSICA EM FORTALEZA/CE

Lucas de Holanda Rolim³⁷

No período atual, as mudanças ocorrem de forma veloz e em escala global, mas não atingem todos os lugares na mesma velocidade, diferenciando-os no espaço e no tempo. No que concerne ao comércio atacadista destacamos a modernização e expansão, associadas a maior fluidez, que no Brasil, desde os anos 1990 ganha papel de destaque frente ao processo de internacionalização e concentração do capital varejista. Ao longo dos últimos trinta anos a atividade atacadista está imersa em metamorfoses que não articulam todos os estabelecimentos. A pesquisa em desenvolvimento busca realizar uma análise-síntese geográfica qualitativa das dinâmicas econômicas do território cearense, pela atividade comercial atacadista, no início do século XXI. Para isso, tomamos como recorte analítico, o comércio atacadista de mercearia básica que, segundo a Associação Brasileira de Atacadistas e Distribuidores de Produtos Industrializados (ABAD) corresponde as empresas que comercializam alimentos, bebidas, produtos de higiene e limpeza, e como recorte empírico, a cidade de Fortaleza, capital do estado do Ceará, no Nordeste brasileiro, que desde o final do século XX e início do século XXI, recebe um grande número de empresas de capital internacional e nacional do ramo supermercadista, mas com foco no comércio atacadista, os chamados atacarejos, é o caso das grandes redes atacadistas Makro (1995), Assaí Atacadista (2008), Maxxi (2008), Atacadão (2009) entre outras (os anos correspondem ao início da atividade com loja aberta). Essas empresas se instalam e modificam a forma de produzir, distribuir, comercializar, consumir e a relação com o espaço e os territórios em que se inserem. Como não conseguem alcançar todo o território da cidade, deixam “brechas” que possibilitam empresas de pequeno e médio porte que atuam no ramo da distribuição de produtos de mercearia básica efetivem suas atividades, geralmente voltadas no abastecimento do comércio de vizinhança (pequenos mercados – as bodegas e mercearias e, mercados com até 4 *check-out*) que difere dos atacarejos por ser voltado para reposição dos produtos faltantes ou que acabaram das compras do abastecimento mensal das famílias. O comércio atacadista distribuidor é um elo entre os circuitos da economia urbana, assim, objetivamos o estudo em explicar como o elo acontece com as empresas distribuidoras de mercearia básica de pequeno e médio porte na cidade de Fortaleza. Então, a fim de organizar o percurso teórico-metodológico da pesquisa, estruturamos 3 eixos temáticos que norteiam a leitura do objeto, são eles: 1) Território e Circulação 2) Circuitos da Economia Urbana e 3) Dinâmicas Econômicas e Comércio Atacadista de Mercearia Básica, articulados a procedimentos metodológicos, tais quais: a) Levantamento bibliográfico e documental, que permitam ler o objeto pelos eixos temáticos e os conceitos norteadores; b) Hemeroteca Temática quinzenal no google alerta com as palavras-chave: comércio atacadista, distribuidores de mercearia básica c) Levantamento estatísticos, organização e interpretação do banco de dados da Relação Anual de Informações Sociais (RAIS) do Ministério do Trabalho e Emprego (MTE), da Pesquisa Anual de Comércio (PAC) do Instituto Brasileiro de

³⁷ Mestrando do Programa de Pós-graduação em Geografia (ProPGeo), da Universidade Estadual do Ceará (UECE); Integrante do Laboratório de Estudos Agrários, Urbanos e Populacionais (LEAUP). E-mail: lucashrolim.geografia@gmail.com

Geografía e Estatística (IBGE), do ranking da Associação Brasileira de Atacadistas e Distribuidores de Produtos Industrializados (ABAD), do Instituto de Pesquisa Econômica do Ceará (IPECE) e da Junta Comercial do Estado (JUCEC); d) Trabalho de campo para analisar de forma empírica os fluxos (materiais e imateriais) e entrevistar os donos e/ou responsáveis pelos estabelecimentos no intuito de entender o elo com os circuitos da economia urbana. A desigualdade de renda e de densidade populacional, técnica e normativa somadas às diferentes condições de fluidez do território e às necessidades, gostos e costumes regionais contribuem para o Brasil ser um aglomerado de mercados. Diante de tanta diversidade de mercados, a racionalidade organizacional das empresas atacadistas se depara com o fator que o território também é normatizado e que isso pode ser um fator limitante para as suas estratégias de logística e atuação. O território fortalezense, no que tange a atividade atacadista de mercearia básica das empresas de pequeno e médio porte, é articulado em rede por meio das horizontalidades das zonas de contiguidade que formam extensões contínuas. É o espaço banal, em que os atores são considerados na sua contiguidade. Por meio de encontros e desencontros e do exercício do debate e dos acordos, busca-se a readaptação às novas formas de existência. À guisa de conclusão, o território se metamorfoseia mais do que um simples recurso e constitui um abrigo permitindo que aconteça o elo entre os circuitos da economia urbana por meio do comércio atacadista de mercearia básica em Fortaleza. Este estudo, por intermédio das impressões apresentadas contribui para a leitura do comércio atacadista de mercearia básica e das metamorfoses da atividade, sobretudo em Fortaleza, além de proporcionar o debate acerca da circuitos da economia urbana tendo a mesma como elo.

Palavras-chave: Comércio Atacadista; Circuitos da Economia Urbana; Distribuidores de Mercearia Básica em Fortaleza.

A INSTALAÇÃO DE FRANQUIAS KFC E OS CIRCUITOS DA ECONOMIA URBANA EM BELO HORIZONTE (MG)

Marina Araújo³⁸

Fábio Tozi³⁹

O artigo analisa a expansão da rede estadunidense de *fast-food* Kentucky Fried Chicken (KFC), especializada na venda de frango frito em baldes, no Brasil e sua recente instalação em Belo Horizonte (MG). Ao mesmo tempo, busca compreender as redes e estabelecimentos brasileiros que mimetizam o KFC. Para tanto, a base teórico-metodológica é a teoria dos dois circuitos da economia urbana (SANTOS, 1979). Atualmente, o KFC é a terceira marca de restaurante *fast-food* mais valiosa do mundo, com 24.104 pontos de venda localizados em 144 países e teve duas tentativas fracassadas de implantação no Brasil, nas décadas de 1970 e 1990. Em 2003, ocorreu a terceira instalação no país, no Rio de Janeiro (RJ), quando passou a oferecer refeições completas (com arroz, feijão e salada), para além dos sanduíches e baldes de frango que compunham o seu cardápio tradicional, e talheres aos seus clientes. Assim, a partir dessas adequações aos hábitos alimentares brasileiros, a franquia se estabeleceu e contava com 46 estabelecimentos em 2018, chegando a 96 restaurantes em 2021. Até 2016, as unidades do KFC se localizavam apenas nos estados de São Paulo e Rio de Janeiro e, a partir de 2017, foram inauguradas unidades em outras Unidades da Federação, expandindo-se para as regiões Sudeste e Nordeste entre 2018 e 2019 e, em 2020, para a região Sul do Brasil, além do Distrito Federal. Essas novas unidades estão localizadas em capitais ou municípios de regiões metropolitanas e localizam-se em *shoppings centers*, sendo a primeira delas em Belo Horizonte. Portanto, essa cidade teve um papel importante na estratégia de “interiorização” do KFC no Brasil. A unidade belo-horizontina foi instalada em um *shopping center* localizado em uma zona de alta renda da cidade, o que revela que sua chegada levou em consideração certo recorte de consumidores. Posteriormente, entre 2019 e 2020, foram inauguradas outras quatro unidades do KFC na capital mineira: três delas se localizam nas proximidades de estações do metrô e do sistema de ônibus de trânsito rápido BRT e se encontram em *shoppings* mais periféricos e populares, o que revela uma estratégia de instalação em centralidades periféricas já consolidadas. Contudo, pequenos estabelecimentos locais e franquias de redes nacionais e regionais especializadas em venda de frango frito no balde já haviam se instalado nas áreas periféricas de Belo Horizonte. A primeira unidade de uma rede nacional com essa especialidade instalou-se na cidade em 2012, cinco anos antes da chegada do KFC. Em 2017, ano da inauguração da primeira loja belo-horizontina do KFC, identificamos outros 20 restaurantes com essa especialidade na cidade. De 2012 a 2020, observa-se a instalação de quatro franquias nacionais de frango frito no balde (Frango Americano Brasil, Lug’s Franchising, Frango Texano e Chicken Town) e a criação de duas franquias regionais belo-horizontinas (a Dot Chicken, em 2013 e a FranGO! Fried Chicken, em 2014), além de outros estabelecimentos de pequeno porte não-franqueados. Evidencia-se, assim, a relação dialética entre psicoesfera e tecnoesfera: a chegada da materialidade da primeira unidade da KFC em Belo Horizonte foi precedida e se beneficiou de uma psicoesfera difundida por estabelecimentos que mimetizavam a rede estadunidense (redes de franquias ou pequenos estabelecimentos). Assim, o

³⁸ Universidade Federal de Minas Gerais, Brasil. E-mail: marinaaraujo84@gmail.com

³⁹ Universidade Federal de Minas Gerais, Brasil. E-mail: fabio.tozi@gmail.com

espaço revela a relação dialética entre os circuitos da economia urbana, cujas localizações e tarefas se diferenciam pelos graus de capital, tecnologia e organização. Portanto, franquias nacionais/regionais, estabelecimentos locais e unidades da rede global KFC coexistem na cidade, gerando novas organizações espaciais de acordo com cada contexto social existente nos lugares e abrigando divisões sociais e territoriais do trabalho superpostas e interdependentes, apesar das suas lógicas distintas (SILVEIRA, 2010). Analiticamente, pode-se situar a rede global KFC como pertencente ao circuito superior da economia urbana pela sua tecnologia importada e de alto desempenho, capitalização e organização burocrática, além de publicidade para atrair consumidores e ampliar seu escopo territorial e sua escala de vendas. Por sua vez, no circuito inferior se encontram os estabelecimentos locais belo-horizontinos com trabalho intensivo (baixa densidade tecnológica) e formas de organização localmente adaptada ou recriada, além de recursos limitados. As relações com os clientes são mais presenciais e a escala de atuação é limitada. Já as franquias nacionais e regionais instaladas em Belo Horizonte possuem formas de produção menos modernas do ponto de vista tecnológico e organizacional, mas dispõem de certa organização científica, *marketing* e tecnologia, sendo integrantes do circuito superior marginal emergente. Portanto, a partir da diversidade e da convivência dos estabelecimentos dedicados à venda de frango frito no balde em Belo Horizonte pode-se afirmar, como propõe a teoria, que os circuitos da economia urbana são vaso-comunicantes. Diante do fortalecimento do circuito superior, formas de trabalho criativas e imitativas surgem no circuito inferior, satisfazendo às demandas das camadas populares e sua limitação financeira de consumo. Ao mesmo tempo, as empresas do circuito superior marginal ou emergente encontram brechas nas áreas nas quais a KFC não se instalou, bem como no oferecimento de cardápios adaptados aos hábitos alimentares brasileiros (refeição completa e uso de talheres, ao invés do simbólico “comer com os dedos” que caracteriza a rede americana). Contudo, como outras redes de *fast-food* americanas, o KFC influenciou, por meio da informação difundida mundialmente, a criação de novos hábitos de consumo em Belo Horizonte, mesmo antes de sua presença concreta, como parte de um processo de “globalização do gosto”. Portanto, a precedência da psicoesfera sobre a tecnoesfera na capital mineira revela a ação de forças sociais hegemônicas que geram uma relação dialética e indissociável entre os circuitos da economia urbana neste território, mas o surgimento de estabelecimentos pertencentes ao circuito inferior e marginal indicam que esse processo não é de mão única.

Palavras-chave: Fast-food, KFC, franquias, globalização do gosto, teoria dos circuitos da economia urbana.

LA ECONOMÍA POPULAR COMO FORMA DE APROPIACIÓN DEL ESPACIO: LA COLONIA OBRERA

Diana García Aguilar⁴⁰

La colonia Obrera es un barrio popular ubicado al sur del Centro Histórico de la Ciudad de México el cual está pasando por una serie de transformaciones generadas por la entrada inmobiliaria, lo cual se ha visto reflejado en el cambio del paisaje tradicional, el aumento del precio del suelo y el desplazamiento de residentes originarios. Bajo este contexto se destaca que uno de los aspectos que ha mantenido “a raya” el avance inmobiliario son los pequeños establecimientos comerciales que existen en la colonia, debido a la importancia que tienen no solo para el desarrollo de la economía vecinal, sino porque los negocios especializados como la industria gráfica o textil tienen tal relevancia que a pesar de la presión se han mantenido estables e incluso en crecimiento.

En este sentido se resalta la importancia que los pequeños comercios han tenido y continúan teniendo como una alternativa de subsistencia para los habitantes del barrio, además de ser puntos clave de reunión que contribuyen al estrechamiento de lazos vecinales y la consolidación de la comunidad, que se ve reflejado finalmente en la lucha por sus espacios económicos y por consiguiente de vivienda. Este trabajo tiene como objetivo analizar históricamente el impacto que la economía popular ha tenido en la consolidación tanto económica y social del barrio, por otra parte busca comprender las lógicas de distribución de los establecimientos comerciales y cuáles son los más representativos. Finalmente busca analizar como la imagen comercial del barrio ha marcado las relaciones sociales y se ha convertido en parte fundamental de la identidad de la colonia.

Abordaje teórico metodológico

Se le ha llamado economía popular a aquella adoptada por clases populares que han sido excluidas del mercado tradicional y que al no encontrar empleo han decidido formar parte de negocios locales o bien emprender uno propio. Este tipo de economía tiene una gran diversidad de lógicas que al final tienen como objetivo la subsistencia y la mejora de la calidad de vida. Gómez (2013) plantea que este tipo de economía juega un papel clave en la configuración vecinal, ya que la ocupación de un espacio comercial implica la interacción de diversos actores y grupos, lo cual se ve reflejado en la consolidación de redes afectivas, de apoyo e información, así que forma parte fundamental en la constitución de la comunidad e identidad. Por otra parte, el aspecto comercial representa también la reproducción de la cultura a través del paisaje en el cual los habitantes pueden reconocerse como parte de la comunidad.

En cuanto a la metodología se llevó a cabo una revisión hemerográfica de datos estadísticos y económicos, observación participante y contacto con informantes clave, sin embargo, es preciso mencionar que la investigación sigue en proceso.

Desarrollo

A finales del siglo XIX ocurrió una ampliación de vías de ferrocarril y tranvía hacia el centro de la ciudad, contribuyendo a la activación de la industria y la movilidad entre el centro y la periferia, cuestiones clave para el desarrollo de la colonia Obrera; al mismo tiempo ocurría un crecimiento urbano en colonias aledañas por lo que se buscó mano de obra para la construcción. Estos dos factores fueron

⁴⁰ Universidad Nacional Autónoma de México, Posgrado en Geografía. Correo: dianmanzan1@gmail.com

determinantes, ya que atrajo a migrantes provenientes de estados cercanos en búsqueda de empleo, sin embargo, lo ofertado por la industria y la construcción no fue suficiente, así que los habitantes optaron por establecer pequeños negocios familiares como zapaterías, herrerías, panaderías, tienditas, entre otros; algunos de estos tuvieron un éxito tal, como lo es el caso del sector gráfico, que comenzaron a crecer y actualmente continúan en ascenso.

Según el Directorio Estadístico Nacional de Unidades Económicas (INEGI) la colonia Obrera cuenta en total con 2, 343 unidades económicas, en las cuales predominan los servicios con 900, actividades manufactureras con 777 y comercio al por menor con 452. El 84% de estos tiene entre 1 y 5 personas trabajando en dichos establecimientos dejando en claro que son pequeños emprendimientos. La distribución en general está dispersa de manera similar por toda la colonia, sin embargo, se observa una concentración de manufactura textil al noreste de la colonia, al contrario de la industria gráfica que se concentra al centro-sur-sureste. Por otra parte los servicios se distribuyen en mayor medida en los ejes viales que rodean la colonia, así como las calles que la atraviesan como Bolívar, Isabel la Católica y 5 de febrero.

En cuanto al comercio informal, se ubicaron dos pequeños tianguis en las calles de Rafael Delgado y Alfredo Chavero, así como fuertes concentraciones fuera de los metros Obrera, Doctores, San Antonio Abad y Chabacano, sin embargo, uno de los lugares más relevantes es el llamado “tianguis nocturno” ubicado en la calle de Bolívar, el cual se ha convertido en uno de los lugares más importantes de consumo, reunión y dispersión entre las personas que habitan el barrio e incluso habitantes de otras colonias.

Conclusiones

La colonia Obrera funciona bajo una lógica de economía popular como alternativa a las condiciones de desempleo y bajas oportunidades laborales.

La industria gráfica se ha convertido en una de las principales actividades económicas, convirtiéndose en uno de los puntos más visitados de la CDMX para impresión, compra y suaje, generando así una imagen colectiva entre los habitantes del barrio con la que se sienten identificados y representados.

El comercio informal ubicado sobre la calle de Bolívar es un punto estratégico comercial y de reunión que, si bien es aceptado y querido por los residentes, ha generado una serie de conflictos como la generación de basura y ruido, así como el “cobro de piso” por parte de delincuentes.

La economía popular debe ser vista también desde una perspectiva crítica, ya que a pesar de funcionar como una alternativa, puede no dejar de lado relaciones de explotación, bajos salarios, jornadas extenuantes, entre otros. Por otra parte, como lo menciona Pablo Chena (2028) la economía popular puede ser también el camino hacia una economía social, más autónoma, cooperativa, democrática y solidaria.

Palabras clave: economía popular, comercio informal, identidad.

MERCADO SOCIALMENTE NECESSÁRIO: O ABASTECIMENTO DE ALIMENTOS NAS FEIRAS LIVRES DE CAMPINAS (SP, BRASIL)

Jéssica Aparecida dos Santos Rodrigues⁴¹

A partir da análise das feiras livres, procuramos investigar a evolução do sistema de abastecimento de alimentos na cidade de Campinas - SP e a manutenção dos mercados tradicionais em situação de complementaridade e competição com grandes redes de distribuição de alimentos no período de 2000 até 2019. A pesquisa busca conhecer a cidade a partir do abastecimento por meio das feiras, como realidades organizadas que se dão em redes que garantem sua permanência e, também, como forma de ampliar os estudos acerca do cotidiano alimentar da cidade. Partimos da investigação teórica acerca dos dois *circuitos da economia urbana* e do *mercado socialmente necessário*, com o objetivo de compreender a evolução e a participação das feiras livres no abastecimento alimentar do município de Campinas. Buscamos investigar a dinâmica desse mercado de rua que envolve, principalmente, um circuito curto entre a compra realizada nos distribuidores - como a Ceasa (Centrais de Abastecimento S/A) - e sua comercialização, tornando relevante a contiguidade e todo um conjunto de práticas comerciais não burocratizadas e que valorizam o contato face-a-face e a negociação. Tomamos a cidade de Campinas (SP) como uma totalidade, buscando compreender o cotidiano da feira livre a partir da economia política da cidade. Investimos na reflexão teórica e metodológica acerca dos *circuitos da economia urbana*, do *mercado socialmente necessário*, das “economias de proximidade” e do abastecimento urbano em *acontecimentos solidários*, trabalhos de campo, visitas técnicas e levantamento de dados secundários a fim de compreender a participação das feiras livres no abastecimento de alimentos no município. Tal compreensão é atravessada pelo conhecimento da tipologia dos produtos distribuídos e da quantidade comercializada, da dimensão dessa economia de proximidade na grande cidade e da permanência da feira livre. Para conhecer a cidade de Campinas através das feiras livres, é fundamental perseguir os nexos e as relações de complementaridade existentes entre esse comércio e o das grandes redes de supermercados, sua participação, o pessoal empregado e o trabalho familiar, bem como a precarização do trabalho que aí se desenvolve, as taxas de natalidade e mortalidade das bancas. Por ser um fenômeno que acompanha o estabelecimento de núcleos urbanos, a feira livre remete à organização das cidades no decorrer de sua história e, assim, para efeitos analíticos buscamos compreender a evolução da distribuição das feiras livres em Campinas no período entre os anos de 2000 e 2019. Verifica-se que Campinas presencia nesse período dois momentos bastante marcantes, (i) uma significativa expansão do consumo, possibilitando o aumento das vendas e geração de emprego e renda às feiras livres, bem como a expansão das grandes redes de distribuição, produzindo um complexo sistema de concorrência na cidade, e (ii) uma retração do consumo a partir da crise do emprego e da renda verificados a partir de 2015. Assim, a pesquisa apresenta questionamentos que buscamos compreender para uma melhor análise dessa vida de relações em Campinas: a dimensão da economia de proximidade numa grande cidade que abriga importantes demandas do capital e se configura cada vez mais corporativa, a forma de estabelecimento da distribuição semanal e da localização das feiras livres, e as estratégias, ou *arte da viração*, de feirantes em face do acirramento da competição e modernização da cidade. Para o enfrentamento

⁴¹ Graduanda em Geografia no Instituto de Geociências da Universidade Estadual de Campinas (Unicamp) – jess.srodrigues@gmail.com.

dessas questões, partimos da hipótese de que a feira livre atua em complementaridade e competição com o mercado corporativo, contudo, dispõe de técnicas cotidianas sustentadas pela contiguidade oferecida pelo lugar. Assim, sua permanência se dá a partir do atendimento às necessidades criadas e sustentadas pela sociabilidade presente na cultura e na economia territorializadas. Esse mercado de rua é homólogo e complementar ao mercado hegemônico, ao qual é subordinado, mas guarda em sua lógica de funcionamento caráter próprio de circuitos econômicos enraizados nos lugares. Aprender os elementos próprios, internos a esse “comércio flutuante” de rua, que vem sofrendo competição significativa das grandes redes de distribuição e comercialização é uma forma de captar processos de resiliência ao aprofundamento da racionalização dos mercados e da cidade. Ainda assim, no mercado de rua, a feira livre permanece e se atualiza frente a uma cidade corporativa, ou seja, planejada e normatizada, principalmente, para o mercado hegemônico. A contiguidade assegura a existência e permanência do mercado de rua por meio do *território como norma*, quando a proximidade, a cultura e as demandas locais, endógenas, emergem como forma de troca e reorganizam o espaço consoante um cotidiano compartilhado em um *mercado socialmente necessário*. Assim, o convívio dos circuitos curtos e contíguos dos inúmeros agentes revela e viabiliza nexos entre pequenos e médios produtores direto com consumidores, atendendo à demanda dos lugares. Buscamos entender a produção urbana que se manifesta em circuitos econômicos, aqui reconhecidos como superiores e inferiores, sua realização e consequências de acordo com o funcionamento tanto do capital quanto do trabalho, num espaço partilhado entre o mercado hegemônico, aquele que busca o lucro, e o *mercado socialmente necessário*, norteador pela sobrevivência. No município de Campinas, são realizadas em torno de 80 feiras livres distribuídas em seis dias da semana pela cidade, de terça-feira a domingo, segundo uma a distribuição - oficial - compreendendo as cinco regiões da divisão municipal, com concentração na região central. As pesquisas desenvolvidas no município de Campinas acerca do abastecimento alimentar estão concentradas nas investigações a partir das grandes redes de supermercados e atacadistas, havendo pouca informação sobre a participação das feiras livres. Para tanto, recorreremos à discussão quanto à organização do trabalho e a sociabilidade nas feiras livres, cuja análise dos processos cotidianos situa a feira como um mercado de trabalho posicionado no circuito inferior da economia urbana.

Palavras-chave: uso do território; circuito inferior da economia urbana; mercado socialmente necessário; acontecer solidário; feiras livres.

DIREITO AO TERRITÓRIO: COMER E MORAR NO CENTRO HISTÓRICO DE SÃO LUÍS (BRASIL)

Livia Cangiano Antipon⁴²

Márcio Cataia⁴³

O aprofundamento da pobreza estrutural, especialmente a partir de 2016, potencializou um determinado uso do centro histórico da cidade de São Luís (MA) – cidade que possui 1.108.974 habitantes (IBGE, 2020) – com o adensamento de atividades do circuito inferior da economia urbana. Tais atividades manifestam-se, entre outros, nos múltiplos estabelecimentos de comercialização popular de alimentos – vendinhas, barracas, mercados, restaurantes, bares, quiosques, ambulantes com carrinhos e isopor, vendedores e vendedoras com suas bicicletas – e conformam o que reconhecemos como uma *situação alimentar urbana*, um recorte do comércio alimentar composto por trabalhadores e fornecedores da comida aos trabalhadores dependentes desse circuito para manutenção de suas rotinas.

Em tal situação são comercializadas refeições prontas (os chamados pratos feitos, quentinhas ou marmitas), com predominância de alimentos regionais (açai juçara, mandioca, bolo de aipim, tapioca com queijo e coco, café com leite e suco de frutas) e comidas a serem preparadas nas residências, à exemplo dos mercados.

Analicamente, entendemos a *situação alimentar urbana* a partir da teoria dos *dois circuitos da economia urbana*, segundo a qual a cidade é entendida em sua totalidade como um sistema econômico formado por circuitos interdependentes e complementares, os quais se diferenciam pela intensidade das variáveis de capital, organização e tecnologia; especialmente, em nossa pesquisa, interessa-nos o funcionamento do circuito inferior – constituído por atividades de pequenas dimensões, trabalho intensivo e destinado às classes de menor renda, materializando-se nas diversas manifestações econômicas instituídas para a sobrevivência.

Em um contexto de desmantelamento de políticas públicas voltadas às questões alimentares no território nacional, os dados do IBGE (2017; 2020) revelam que no Maranhão 52,4% da população sobrevive com menos de R\$ 406,00/mês, e que 66,2% de sua população vivencia, em maior ou menor grau, o fenômeno do risco de fome e fome em seus cotidianos – a maior porcentagem do Brasil. Quando analisamos os dados da última Pesquisa de Orçamentos Familiares (2019) chama atenção a disparidade de gastos com alimentação entre as classes brasileiras. Famílias com baixos rendimentos, estipulados em R\$ 1908,00/mês – aproximadamente metade da população ludovicense (IMESC, 2020) –, gastam, em média, R\$328,75 com a alimentação – sendo 20,6% desse valor destinados à alimentação “fora do lar” e 79,4% à alimentação “nos domicílios”. A média brasileira de gastos com a cesta básica, em fevereiro de 2021, foi de R\$ 551,84 (DIESSSE, 2020). Assim, boa parte da população ludovicense convive com vulnerabilidades alimentares.

Tanto as pesquisas documentais e de dados secundários, quanto os trabalhos de campo até agora realizados (entre 2019 e 2020), evidenciam um processo de empobrecimento e precarização do trabalho

⁴² Doutoranda do Programa de Pós-graduação em Geografia do Instituto de Geociências da Unicamp, Brasil, e bolsista da Fundação de Amparo à Pesquisa do Estado de São Paulo - Fapesp (liviacangiano@gmail.com)

⁴³ Professor do Departamento de Geografia do Instituto de Geociência da Universidade Estadual de Campinas, Unicamp, Brasil (cataia@unicamp.br)

somados, evidentemente, às distintas maneiras cotidianas de sobrevivência nos interstícios do núcleo central: informações como as de que as primeiras cestas básicas no período pandêmico de Covid-19 foram distribuídas aos vendedores ambulantes da cidade, sobretudo os da alimentação, e de que mesmo diante da exposição a tal situação pandêmica esses sujeitos continuaram a exercer o trabalho de venda de alimentos no núcleo central, não raro, com o envolvimento da família inteira para manter o negócio, “*e não correr o risco de morrer de fome*”, alertam sobre a condição de vulnerabilidade de tais grupos sociais.

A precariedade do trabalho é patente: a parcela de trabalhadores e trabalhadoras que não moram no centro, realizam longos deslocamentos, muitas vezes em precários transportes coletivos, entre suas casas nas periferias de São Luís e seus pontos de vendas. Por essa razão, guardam seus carrinhos, seja em casarões que funcionam como estacionamento desses equipamentos, seja nas próprias ruas do centro, acorrentando-os em algum poste ou portão de alguma casa; se não sobra dinheiro para o pagamento de tais estacionamentos, retornam, caminhando com seus carrinhos e por entre automóveis pelas vielas, e por isso, violentas, avenidas da cidade.

Por outro lado, avulta, também, a associação do circuito inferior da economia às concentrações de ocupações urbanas nos casarões do centro histórico de São Luís, abrigo para parte desses trabalhadores. Averiguamos a origem desses moradores e trabalhadores: migrantes da baixada ocidental maranhense e moradores das periferias da cidade, que veem no núcleo central uma oportunidade de geração de renda e redução dos custos de vida – buscam, majoritariamente, poder morar próximo aos seus locais de trabalho.

Tais ocupações, além de se caracterizarem como espaços de luta, são justamente os lugares onde boa parte dos sujeitos que ali habitam – sobretudo mulheres negras – preparam os alimentos a serem comercializados no centro histórico. Revela-se, dessa maneira, a centralidade do papel de diversos sujeitos no espaço urbano, cujo trabalho – alimentar a cidade – se concretiza a partir da luta pela moradia popular.

O circuito inferior revela, então, a pobreza urbana das metrópoles, pois trata de sujeitos que travam cotidianamente uma luta para existirem em seus lugares a partir de uma obtenção mínima de recursos que garantam a sobrevivência em outros mercados da cidade, que não os hegemônicos. Ou seja, um mercado precário, cujo princípio é a garantia de uma existência mínima do Outro na urbe: do pobre e de sua economia.

Buscando entender as formas-conteúdo dessas atividades econômicas reveladoras do modo como os sujeitos urbanos, inserindo-se na divisão territorial do trabalho, encontram lugares de sobrevivência, refletimos sobre os caminhos para que a economia política se torne ferramenta instrumental ao entendimento da luta pelo direito ao território e, portanto, ajude a construir uma existência cidadã.

Palavras-chave: São Luís, circuitos da economia urbana, situação alimentar, pobreza urbana, precarização do trabalho.

PESCADORES DE SÃO JOÃO DA BARRA (RJ) DIANTE DAS INCERTEZAS DO RECENTE DERRAMAMENTO DE PETRÓLEO

Camilla Ribeiro Leal⁴⁴
Márcio Antonio Cataia⁴⁵

Buscamos nessa pesquisa, trazer resultados preliminares acerca do derramamento de petróleo na costa brasileira durante o segundo semestre de 2019, que é considerado aqui um evento geográfico a partir da compreensão teórica-metodológica *miltoniana*. Os eventos geográficos mudam as coisas, transformam os lugares e trazem novas características, que revelam as formas, funções, estruturas e processos que fundam a divisão territorial do trabalho e, assim, compreende como os lugares ao mesmo tempo se diferenciam e, neste caso, se moldam e resistem às imposições desses novos usos do território. Por isso, escolhemos São João da Barra, no norte do estado do Rio de Janeiro; essa região geográfica tem na pesca artesanal uma atividade importante para a geração do emprego e da renda, além de ser um espaço de disputa, também se revela como abrigo da força de uma classe trabalhadora precarizada e pobre, resistente as incertezas com a qual é obrigada a conviver cotidianamente. É na pesca artesanal que encontramos a maioria dos sujeitos sociais atingidos pelo derramamento de petróleo, visto que é a principal atividade da costa brasileira e responsável tanto pela contribuição alimentar quanto por ser importante posto de trabalho, porém ainda vive nos limites contraditórios e paradoxais do capitalismo. Para desenvolver os intentos dessa pesquisa, uma metodologia que se mostre coesa com o sistema de conceitos que esse resumo apresenta e igualmente operacional, é aquela baseada no circuito inferior da economia urbana. Conceito e metodologia que compreende o resultado indireto da modernização e se constitui de formas de capital não intensivo, serviços e comércios não modernos e de pequena dimensão que são voltados sobretudo ao consumo da população mais pobre. Essa compreensão de conceitos nos ajuda a tensionar a discussão para uma economia política da pesca artesanal articulada em rede pois, a economia não anda sozinha, ela não se comporta como um ente alheio às relações sociais e políticas, mas traz em si todos os aspectos da sociedade. Logo, a pesca artesanal não é uma atividade econômica isolada, ela integra as dinâmicas dos dois circuitos da economia urbana pois, possui práticas tradicionais e filiadas ao circuito inferior da economia urbana, mas ao mesmo tempo integra o comércio do circuito superior por meio de vasos comunicantes, como as atividades entre a distribuição e consumo, por isso se torna necessário compreender como o circuito produtivo da pesca artesanal se integra à economia política das cidades. Nesse ponto se encontram variáveis para discutir o trabalho produtivo e a divisão do trabalho e que analiticamente podem ser encontradas na realização da produção do pescado. Dessa forma, pode se discutir a tensão e mediação que se encontra o trabalho na pesca artesanal, entre a economia política da cidade e o circuito produtivo da pesca, sobretudo, quando as comunidades pesqueiras ainda amargam prejuízos e incertezas devido o derramamento de petróleo e agora, a pandemia. Para maior sustentação à discussão do circuito produtivo da pesca e como essa atividade se conforma no circuito inferior da economia urbana foram obtidos dados secundários como, documentos oficiais, levantamento de dados estatísticos referente ao trabalho produtivo na pesca artesanal, relatórios acerca do

⁴⁴ Mestranda em Geografia no Programa de Pós Graduação em Geografia na Universidade Estadual de Campinas (Unicamp) - camillarleal@gmail.com.

⁴⁵ Professor do Programa de Pós Graduação em Geografia na Universidade Estadual de Campinas (Unicamp) – cataia@unicamp.br

derramamento de petróleo na costa brasileira, além das buscas em bancos de dados, livros, artigos e revistas. Desse modo, o conceito de circuito inferior da economia urbana é importante para essa pesquisa, pois enfatiza as consequências que se fazem presentes na economia dos pequenos produtores, no mercado socialmente necessário, na condição espacial e na organização das materialidades da cidade em face da produção e das divisões do trabalho que se articulam. Portanto, objetivamos compreender como o território usado e praticado é dinamizado em um lugar onde a economia territorial, enraizada dos pequenos negócios do circuito inferior da economia urbana é realizado frente a eventos que escapam ao controle do lugar. Para tanto, é possível apontar as rugosidades entre as técnicas e os eventos geográficos, porque a pesca artesanal, suas localidades, técnicas e embarcações, sobretudo em contextos urbanos, são rugosidades, que só pelo fato de existirem, impõem-se como formas de resistência às pressões e formas de modernização que varrem as histórias dos lugares e, o derramamento de petróleo – interpretado aqui como um evento geográfico – é a ruptura e mudança no contexto das localidades de pescadores artesanais. Entender a reprodução e manutenção da pesca artesanal, os seus processos de mercantilização, seu comportamento no circuito inferior da economia urbana e como ela se integra na economia política da cidade é um árduo trabalho, principalmente como os pescados são incorporados na cidade a partir do consumo ou como o Estado provê bens, recursos, políticas públicas que são necessários à produção. A articulação da rede urbana e das dinâmicas intraurbanas das cidades litorâneas nos ajudam a elucidar a complexidade das fragmentações da organização da economia da pesca artesanal e como estas podem ser capazes de acirrar processos de diferenciação espacial e desigualdade no mundo da divisão territorial do trabalho, sobretudo, na hierarquização do trabalho produtivo da pesca, como as peixarias, os atravessadores, os supermercados e demais agentes que se encontram estritamente nos entrepostos comerciais da produção. Por isso, existe uma dependência entre os dois circuitos da economia urbana, a cidade e a economia política da cidade e, só assim, é possível compreender a construção do espaço urbano, a formação socioespacial e a articulação entre as forças produtivas.

Palavras-chave: circuito inferior da economia urbana; divisão territorial do trabalho; derramamento de petróleo; pesca artesanal.

CIRCUITOS DA ECONOMIA URBANA E TRANSPORTES: A COMPLEMENTARIDADE DOS SERVIÇOS NO INTERIOR DE MINAS GERAIS

Hugo Henrique Cristiano⁴⁶

Edilson Luís de Oliveira⁴⁷

Na rede urbana brasileira, cidades intermediárias desempenham papéis relevantes atuando como polos microrregionais, viabilizando funções que atendem desde a integração local- global até necessidades básicas da reprodução social. Sua posição hierárquica na rede urbana, quando comparada às cidades locais, é, até certo ponto, determinada pelas diversas funções exercidas, mediadas pela justaposição e superposição produzidas pelas diversas redes (técnicas e de outras naturezas) que compõem a rede urbana.

No Brasil, apesar da crescente importância econômica das interações virtuais, o cotidiano da população de menor renda nas cidades locais e intermediárias permanece, em grande medida, ligado a deslocamentos físicos, assegurados pela fluidez proporcionada pela estrutura dos serviços de transportes. A necessidade destes serviços está atrelada à intensificação do processo de urbanização e às novas densidades das redes urbanas, indicadores da materialização dos processos de produção, circulação e consumo, desde a escala local, até a global (CORRÊA, 1994).

Vale ressaltar, que a plasticidade recorrente no meio construído das cidades brasileiras, principalmente pela dispersão desigual do meio técnico-científico-informacional, nos revela uma complexa sobreposição das dinâmicas territoriais e de produção de tempos distintos que, coexistem e se redefinem constantemente no espaço urbano, sobretudo nos países subdesenvolvidos. Assim, as modernizações reforçam a seletividade entre os lugares, revelando a existência de racionalidade na (re)configuração do espaço, onde se impõe uma hierarquia entre as diversas escalas espaciais e suas interdependências (SANTOS, 2014; SILVEIRA, 2015).

Cada aglomerado urbano reunirá equipamentos, infraestruturas e serviços correspondentes à sua inserção na rede urbana e nos contextos regionais por meio da divisão do trabalho. Tal inserção possibilitará ou não o desenvolvimento de determinadas atividades econômicas no âmbito do circuito superior e do circuito inferior da economia urbana. A espessura de cada circuito e sua diferenciação serão tanto movidas, quanto motoras do desempenho das economias urbanas de cidades locais, cidades intermediárias e dos processos de integração interurbana entre elas.

Levando em consideração este cenário, o objetivo desta pesquisa é analisar os sistemas de deslocamento entre as cidades locais de São João Batista do Glória, Fortaleza de Minas, Itaú de Minas e a cidade intermediária de Passos, localizadas no interior do estado de Minas Gerais. Essas classificações (cidades locais e intermediária) levam em conta desde o porte demográfico, até a complexidade da estrutura de comércio, serviços e empregos, tomados como indicadores da inserção desses aglomerados na divisão territorial do trabalho e também do processo histórico da formação desses aglomerados urbano e da própria região em que se localizam.

O foco da análise é pautado pela teoria dos circuitos da economia urbana (SANTOS, 1979) e da divisão do trabalho, considerada como processo e como dado essencial da construção das centralidades

⁴⁶ Discente em Geografia (bacharel) na Universidade Estadual de Londrina (UEL), graduado em Licenciatura pela Universidade Estadual de Londrina (UEL) e professor da SEE/MG no município de Passos/MG. Email: hugohcristiano@gmail.com.

⁴⁷ Professor Associado, atuando como professor efetivo no curso de Graduação e Programa de Pós-Graduação em Geografia, DGEO/CCE – Universidade Estadual de Londrina (UEL). Email: edilson@uel.br

microrregionais. Para tal, adota-se na pesquisa uma abordagem quali-quantitativa de caráter descritivo, por meio de documentação indireta e de entrevistas (LAKATOS; MARCONI, 2014). Assim, foram realizadas revisões bibliográficas sobre o tema em questão, também foram realizadas coletas de dados sobre o trabalho, emprego, tipo de transporte e fluxo de passageiros entre os municípios abordados na pesquisa.

As cidades intermediárias do interior de Minas Gerais desenvolveram um papel importante de centralidade para os municípios menores, organizando o território por meio do arranjo microrregional, sobretudo a partir do século XX (AMORIM FILHO et al, 1982; 2007). Em uma “perspectiva *christalleriana*”, as cidades intermediárias ganharam destaque como centros microrregionais importantes. Passos, por exemplo, cidade com aproximadamente 115 mil habitantes (IBGE, 2020), situada na mesorregião sul-sudoeste de Minas Gerais, exerce sua centralidade por meio da oferta de bens menos ubíquos no comércio varejista e de serviços especializados que atendem, sobretudo, os setores da saúde, educação e lazer.

Outro ponto importante é a oferta de emprego e de ocupação, o mercado de trabalho (formal e/ou informal) dos municípios próximos não absorve a mão de obra disponível. Consequentemente, esses trabalhadores buscam alternativas de emprego e ocupação em cidades próximas como Passos. Os fluxos decorrentes são, portanto, ligados a necessidades de trabalho e consumo e são essenciais para identificar algumas interações que ocorrem entre Passos, São João Batista do Glória, Fortaleza de Minas e Itaú de Minas.

A partir de 2016, as crises políticas sucessivas, aliadas a impactos da inserção subordinada do Brasil na mundialização econômica, produziram uma forte recessão econômica que atingiu com força os trabalhadores gerando elevados índices de desemprego e expansão de atividades ditas informais em todo país. Em Passos e nos municípios próximos, o mercado de trabalho formal (contratações reguladas pelas leis trabalhistas) se retraiu. Quedas acentuadas no número de vínculos empregatícios foram observadas. O fechamento de empresas do setor de mineração contribuiu fortemente no desemprego local. O desemprego reforça as carências locais por trabalho e ocupação e, em geral, implica o crescimento do circuito inferior da economia urbana como forma de perpetuação da pobreza.

Analisando os dados relativos aos fluxos pendulares nas cidades locais da microrregião de Passos, verifica-se há um número elevado de trabalhadores que diariamente se desloca para outros municípios. Aliado aos fluxos gerados pelo consumo, impõe-se a necessidade de sistemas de transportes intermunicipais que atendam essas demandas. Desenvolvem-se então interstícios nos quais se inserem atividades do circuito inferior. Uma delas é o serviço alternativo de transporte de passageiros denominado mototáxi.

Localmente, essa modalidade de transporte só é utilizada em caso de urgência, pois os preços praticados pelos mototaxistas nas viagens intermunicipais são superiores aos do transporte coletivo operado pelas empresas de ônibus. Para a população das três cidades próximas a Passos que foram analisadas, a utilização do serviço dos mototaxistas é mais relevante e frequente quando essas pessoas precisam se deslocar dentro do espaço intraurbano de Passos. Isto ocorre porque o transporte coletivo dentro de Passos é precária e conta com poucas linhas, além da tarifa cobrada que é próxima ao valor do serviço prestado pelos mototaxistas. Conclui-se que o desenvolvimento do transporte alternativo por meio dos mototaxistas explica-se tanto pelas margens deixadas por atividades do circuito superior, atuando, portanto, de forma complementar a esses serviços, como em razão da crise permanente explicitada pelas “sístoles e diástoles” do modo de produção vigente, materializadas no aumento do desemprego e da carência por trabalho e ocupação.

Palavras-chave: circuitos da economia urbana, cidades intermediárias, transporte de passageiros, serviço de mototáxi.

MOBILIDADE CIRCULAR E A MOTILIDADE DOS TRABALHADORES FEIRANTES DA REGIÃO METROPOLITANA DE FORTALEZA/CE⁴⁸

Costa, Maria Regiane da⁴⁹

O presente resumo tem como foco a apresentação de parte da pesquisa de doutorado em desenvolvimento sobre a mobilidade espacial de trabalhadores no contexto metropolitano. Para realizar esse estudo definimos como recorte do objeto de estudo os trabalhadores feirantes que comercializam confecção e circulam entre as feiras livres periódicas na Região Metropolitana de Fortaleza (RMF). O estudo tem como ponto de partida interpretar a configuração dos circuitos de feiras livres que caracteriza o movimento circular desses trabalhadores. Elas, as feiras livres, são interpretadas como lugares de relações sociais, econômicas e culturais que envolvem pessoas, mercadorias e informações (BRAUDEL, 1998). O deslocamento de pessoas e bens sempre foi uma particularidade dos mercados periódicos e por isso a mobilidade espacial é uma característica correlacionadas aos trabalhadores feirantes, pois eles se deslocam para as feiras livres e levam consigo inúmeros produtos, promovendo o fluxo e o consumo nos lugares. O feirante é o agente social que protagoniza diretamente as múltiplas mobilidades para esses pontos comerciais. Nesse sentido, consideramos os fatores que definem a capacidade do movimento de cada um deles e um sistema formado por elementos estruturais dá forças e possibilidades para o intenso fluxo de feirantes. Por esse viés que Kaufmann (2004) propõe uma discussão sobre essas forças e os elementos que geram a capacidade dos sujeitos sociais se mover de um lugar ao outro, entendido pelo autor como motilidade. Segundo Kaufmann (2004) a motilidade pode ser definida como a capacidade de entidades (bens, informação ou pessoas) serem móveis no espaço social ou geográfico, ou como a maneira pela qual entidades acessam e se apropriam da capacidade para mobilidade socioespacial de acordo com suas circunstâncias. Para correlacionar a mobilidade e motilidade dos trabalhadores em questão, selecionamos os municípios de Cascavel, Horizonte, Pacajus e São Gonçalo do Amarante que possuem mercados periódicos com maior centralidade e convergência de vendedores. Estes situam-se em uma região metropolitana, que nas últimas décadas passou por uma reestruturação econômica e como consequência concentra a maior parte da população do Ceará. Parte dessa população está ocupada nas atividades econômicas com vínculos empregatícios, outra demanda que se encontra desempregada e busca renda nas atividades autônomas, a exemplo das feiras livres. Os mercados periódicos dos municípios citados possuem especificidades de caráter metropolitano e feições típicas do Nordeste brasileiro e comercializam inúmeros produtos (vestuários, alimentos, artesanatos, animais). Na RMF, elas possuem abrangências multiescalares (estadual e regional), sendo que as feiras livres de Pacajus e Cascavel, são as maiores com 1.160 e 1.075 feirantes respectivamente. As menores são Horizonte e São Gonçalo do Amarante com 315 e 380 trabalhadores respectivamente. Elas funcionam em dias diferentes e configuram uma organização espacial e temporal que permite a formação de circuitos semanais. Assim, a partir da sexta feira pela manhã em São Gonçalo do Amarante; nas manhãs de sábado, em Cascavel; e nas tardes do mesmo dia, em Horizonte. Em Pacajus, a mobilidade circular dos feirantes se fecha na manhã de domingo. Assim, confirma-se um arranjo espacial e temporal, de modo que foram formados três principais cir-

⁴⁸ Esta pesquisa está sob orientação da Profa. Dra. Denise Cristina Bomtempo.

⁴⁹ Doutoranda em Geografia pelo Programa de Pós-Graduação da Universidade Estadual do Ceará - PROPGE; docente de Geografia do Instituto Federal do Ceará - IFCE; pesquisadora do Laboratório de Estudos Agrários, Urbanos e Populacionais - LEUAP. E-MAIL: regiane3074@gmail.com

cuitos de feiras: **Circuito 01**: formado pelas cidades de Cascavel/CE, Horizonte e Pacajus, e que estão interligadas pelas rodovias CE 253 e pela BR 116; **Circuito 02**: constituído apenas por Cascavel/CE e Pacajus, e possui a maior participação de feirantes; **Circuito 03**: composto por São Gonçalo do Amarante, Cascavel, Pacajus e Horizonte, e caracteriza-se por um roteiro longo. Assim, objetivamos promover uma discussão sobre as articulações geradas pelos feirantes para promover a mobilidade na Região Metropolitana de Fortaleza, no contexto atual. Para isso, buscamos a relação entre circuitos de feiras livres e a motilidade. Ainda seguimos uma linha de raciocínio para alcançar os objetivos, que perpassa por temáticas e conceitos, tais como: mobilidade espacial (URRY, 2005; Lévy (2000), trajetórias de vidas e trabalho (SILVA, 2013) movimento circular (TARRIUS, 2000); motilidade (KAUFMANN, 2004; MONTULET, 1998); circuitos da economia urbana (SANTOS, 2012; SILVEIRA, 2010; MONTENEGRO, 2011) e RMF (SILVA, 2005). Os procedimentos metodológicos consistem em levantamentos bibliográficos e documentais, como: banco com referencial bibliográfico pertinente ao tema, que levaram à interpretação teórica do objeto; levantamento documental a partir de variáveis e indicadores. Na pesquisa de campo coletamos dados sobre os lugares de origem dos feirantes, os elementos estruturantes com a finalidade de compreender a motilidade e trabalho desses agentes sociais. Após essas ações, concluímos que o conceito de motilidade contribuiu para a análise dos fatores que impulsiona o deslocamento dos feirantes. Ainda entendemos que a mobilidade desses agentes envolve fatores e processos diferentes que estão interligados a estrutura do sistema produtivo e no cotidiano vivido das pessoas, englobando todo o sistema de técnico e gestão do espaço, a exemplo a atitude física, aspirações, as tecnologias de transporte, os meios de comunicação acessibilidade de bens, restrições espaço-temporais entre outros. Constatamos que o crescimento do número de feirantes que se movimenta entre as cidades da RMF dá-se em função do aumento da concentração populacional, e de parte desta, desempregada; e daqueles que estão fora dos setores formais da economia e por isso, eles recorrem às feiras mais dinâmicas com a finalidade de conseguir renda. Esses comerciantes aproveitam a dinâmica estruturantes da RMF e a circulação é facilitada pelo acesso de transportes modernos e interligações de vias entre as cidades. Portanto, a mobilidade circular dos feirantes, em síntese, perpassa pela dimensão espacial cotidiana, residencial e do trabalho e ainda constitui parte fundamental dos processos multiescalares que articulam as dinâmicas do consumo e do comércio nas feiras livres da RMF.

Palavras-chave: Mobilidade espacial; Feirantes; Motilidade; Economia urbana.

MIGRAÇÕES E DINÂMICA LABORAL EM LOCALIDADES SUL-MINEIRAS (BRASIL) NO FINAL DO SÉCULO XIX

*Gil Carlos Silveira Porto*⁵⁰

*Flávia Vieira Lourenço*⁵¹

*Henrique Damásio*⁵²

*Leandro Henrique Cunha Fermino*⁵³

A construção de São Paulo enquanto metrópole nacional é reflexo e condição da formação socioespacial brasileira. Parte das localidades sob sua influência desenvolveu-se a partir da segunda metade do século XIX com expansão da cafeicultura, com mudanças técnicas advindas da chegada de ferrovias e da industrialização daí resultante. Investigar como essas localidades se formaram é uma das possibilidades de estudo em geografia histórica, à medida que determinada configuração espacial do presente, e as relações sociais que asseguram seu movimento, reflete uma sucessão de modernizações.

Usualmente, os estudos de geografia do passado revelam usos pretéritos do território, entendido por nós como sendo sinônimo de espaço geográfico. O espaço é “formado por um conjunto indissociável, solidário e também contraditório, de sistemas de objetos e sistemas de ações, não considerados isoladamente, mas como o quadro único no qual a história se dá” (SANTOS, 2006, p. 63). Essas localidades são identificadas como objetos geográficos dispostos na configuração territorial, e analisar o contexto e os motivos da chegada e saída de migrantes, que compõem uma rede complexa de ações (os fluxos), é uma das maneiras de operacionalização do conceito de espaço acima descrito.

O resumo aqui proposto contém resultados iniciais de uma pesquisa em andamento, cujo objetivo geral é explicar a contribuição da migração estrangeira para a formação de localidades sul-mineiras (em Minas Gerais) no período de formação do seu meio técnico. Para a obtenção dos dados que serão aqui apresentados, realizou-se até o momento, consulta ao recenseamento de 1872. As variáveis selecionadas para o alcance do objetivo foram a população absoluta de cada município, a população não-natural e a distribuição do contingente populacional por atividades laborais, espelho de uma divisão de trabalho identificada no período proposto. Nos municípios escolhidos estão localizadas as cidades sul-mineiras mais dinâmicas da atualidade. Esses municípios são: Alfenas, Cabo Verde⁵⁴, Caldas, Itajubá, Pouso Alegre e Três Pontas⁵⁵.

O século XIX foi de grandes transformações na sociedade e no espaço geográfico de diferentes nações, entre essas, incluímos o Brasil. Se nos primeiros 25 anos desse século a sociedade e o espaço se reorganizaram com a chegada da família real portuguesa e o fim do processo de colonização, no último quartel dos Oitocentos acontecimentos sacudiram as estruturas sociais e espaciais do Império, como a aprovação da Lei Áurea e seus reflexos, a chegada da República e seus desdobramentos, entre outros (PORTO, 2014). Nesse contexto, se insere a “transição de uma cultura predominante baseada em mão de obra escrava para uma baseada sobretudo em imigrantes assalariados” (IDEM, p. 109), ajudando assim a consolidar um modo de vida tipicamente urbano, sobretudo em localidades do sudeste

⁵⁰ Professor Adjunto de Geografia Humana da Universidade Federal de Alfenas - Unifal-MG (Brasil).

⁵¹ Discente do curso de Geografia Licenciatura da Unifal-MG.

⁵² Discente do curso de Geografia Licenciatura da Unifal-MG.

⁵³ Discente do curso de Geografia Bacharelado da Unifal-MG.

⁵⁴ Do qual fazia parte a freguesia que atualmente corresponde ao município de Poços de Caldas.

⁵⁵ Do qual fazia parte a freguesia que atualmente corresponde ao município de Varginha.

brasileiro.

De acordo com o recenseamento de 1872, as unidades municipais mais populosas eram Alfenas (com 25.155 hab.), Três Pontas (com 24.136) e Itajubá (com 23.262); já o município de Caldas, era o de menor número de habitantes (2.391). No que se refere à população estrangeira, já se observa expressivo contingente de não nacionais nessas localidades, sendo que Itajubá e Três Pontas receberam mais da metade desse contingente e Cabo Verde e Caldas o menor número. Esse poder de atração de Itajubá e Três Pontas pode ser explicado por uma maior proximidade das cidades de São Paulo e Rio de Janeiro. No que se refere à incipiente divisão territorial do trabalho nos municípios em questão, o recenseamento de 1872 listou grande número de profissões. São elas: Profissões liberais (exceto religiosos), capitalistas e proprietários, profissões industriais e comerciais, costureiras, operários, lavradores, serviço doméstico e os sem profissão. No presente escrito serão apresentadas informações sobre os capitalistas, proprietários industriais e comerciais (grupo 1), lavradores (grupo 2) e sem profissão (grupo 3).

Em relação ao grupo 1, observamos que os municípios de Pouso Alegre e Itajubá, respectivamente, apresentaram o maior número de capitalistas e proprietários, enquanto Cabo Verde e Alfenas eram os municípios de menor expressão em relação a essa variável. Nenhum escravo foi identificado neste grupo. Cabe ressaltar a situação de destaque do município de Pouso Alegre que detinha quase totalidade dos integrantes desse contingente. Ou seja, dos 303 contabilizados, 238 tinham residência nessa unidade municipal.

Em relação aos “lavradores”, identificamos que os municípios de Três Pontas e Pouso Alegre juntos, apresentaram maior número em relação aos demais, sendo: Três Pontas com 2.181 escravos e 4.593 livres (totalizando assim 6.774) e Pouso Alegre com 851 escravos e 5.640 livres (totalizando 6.491). Uma menor quantidade de lavradores foi contabilizada em Alfenas e Cabo Verde, tendo em Alfenas 278 escravos e 2.472 livres, (somando 2.750) e Cabo Verde possuindo 326 escravos e 1.794 livres, (totalizando 2.120). Examinando os dados referentes aos escravos, observou-se que compõem uma minoria em relação aos lavradores livres em todas as localidades estudadas.

Em relação aos “sem profissão”, notamos que o número de habitantes nesse extrato nos municípios era igual a 44.282 indivíduos. Percebeu-se que os municípios de Alfenas e Itajubá apresentavam número expressivo de trabalhadores nessa condição, sendo 9.485 e 8.429, respectivamente. Já nos municípios de Caldas e Cabo Verde o número de habitantes sem profissão era menor, composto principalmente por escravizados, sendo que no primeiro era de 888 e no caso do município de Cabo Verde identificou-se 709 indivíduos sem ocupação.

No cômputo geral, em relação aos habitantes em idade de trabalhar nos municípios em questão, observa-se por um lado que a grande maioria dos trabalhadores não tinha profissão. Contabilizou-se 44.282 nessa situação, dos quais 37.667 eram livres e 6.615 escravos. Esse contingente de mão de obra correspondia a quase 50% da população total desses municípios, que naquele ano era de 109.549. Por outro, identifica-se um número muito pequeno de donos de algum meio de produção; apenas 303 eram proprietários, correspondendo a menos de 0,3% da população. Essa discrepância é um dos indicativos da distribuição desigual da renda e da terra no Brasil, aspecto que marca nossa sociedade até os dias atuais.

Palavras-chave: formação socioespacial, localidades sul-mineiras, século XIX, migração estrangeira, ocupação laboral

VILA ODILON À VILA DA FUMAÇA EM OURINHOS-SP: TRABALHO E LUGAR EM ANÁLISE NO DOCUMENTÁRIO OLEIROS E OLARIAS DE SEIS A OITO FUIROS (2021)⁵⁶

Giuseppe Forioni Bragaia⁵⁷

Weber Carvalho⁷²

Lucas Fukami Bittencourt⁵⁸

Movimento de Dramaturgia Rural, Coletivo Estudos Geografia Latino Americana CEGLA

Este artigo busca investigar a aplicabilidade de dois importantes conceitos que nortearam a discussão da recente produção do documentário *Oleiros e Olarias de Seis a Oito Furos*, são elas: *Trabalho* e *Lugar*. O objetivo é compreendermos a aproximação da *Episteme* acadêmica na análise do material. Trata-se do ofício dos *Oleiros* e *Oleiras*, no contexto da esfera produtiva, a manufatura que ocorrem nas *Olarias* no bairro da Vila Odilon no município de Ourinhos-SP. Para isso, apresentamos a contribuição analítica da Ciência Geográfica, uma vez que ela esteve presente na elaboração e durante o registro da memória. A repercussão permitiu também uma reflexão após a veiculação do documentário. Houve uma questão central: o que fazer com as formas dessas produções obsoletas e, por fim, qual o destino desses trabalhadores e trabalhadoras?

Como resultado preliminar neste resumo, recorreremos às contribuições dos autores que corroboram na análise. Deste modo, o texto apresentado, foi construído a partir de dois aspectos que dizem respeito a modificações no *Espaço Geográfico* e transformações no mundo do trabalho.

O primeiro aspecto são as contribuições teóricas de Milton Santos, ligado as noções de *totalidade* e *lugar*, fundamental para analisar seu efeito dinamizadoras paisagens. Outro aporte é de David Harvey, de como a *circulação do capital* e as fases do desenvolvimento capitalista possuem arrebatamento na relação do *sujeito/objeto*.

Em segundo, as constatações de Robert Brenner no estudo dos processos que se desencadeiam na *crise* do setor manufatureiro e de Ricardo Antunes para compreender o impacto nos trabalhadores, evidenciando o caráter *organizacional do trabalho*.

O trabalho executado a partir das diversas técnicas, que se sucedem no manuseio da matéria prima das Olarias, é perpetuado de geração a geração. É o aprimoramento do conhecimento que, ao atingir sua maioria, alcança grande dimensão espacial. É pelo trabalho que é significado que dinamizam as paisagens⁵⁹.

A totalidade tende as técnicas a se tornarem obsoletas, em razão dos rumos do capital, que seguem transformando a técnica e a ciência. Isso influi sobre os espaços produzidos, no meio rural e no meio urbano. Nesse processo de construção do conhecimento, o espaço solidifica momentos passados e é

⁵⁶ Autoria de Lucas Nascimento Silva e Weber Carvalho, uma produção audiovisual da Lei Aldir Blanc Ourinhos – SP. Disponível em: <https://www.youtube.com/watch?v=s778hSKs3b4>

⁵⁷ Mestrando em Geografia PPGG/Unesp Rio Claro, Instituto de Geociências e Ciências Exatas (IGCE). Bel./Lic. UNESP - Ourinhos. Membro do Grupo de Pesquisa Dinâmicas e Processos Territoriais – DITER, Laboratório de Geografia Humana – LAGHU, UNESP Ourinhos. Colaborador em *Oleiros e Olarias de Seis a Oito Furos* (2021). [gf.bragaia@unesp.br](mailto:gfb.bragaia@unesp.br)

⁵⁸ Graduando em Lic./Bach em Geografia UNESP, Ourinhos-SP. Pesquisador do Centro Latino-Americano de Estudos em Cultura – CLAEC. Membro do Laboratório de Geografia Humana – LAGHU, UNESP Ourinhos. lucas.bittencourt@unesp.br

⁵⁹ Trecho obtido no Documentário *Oleiros e Olarias de Seis a Oito Furos* (2021)

também o lugar de encontro com o futuro mediante as relações do presente que nele se realizam⁶⁰. As Olarias e seus trabalhadoras(es), possuem um vínculo mútuo e permanente de influência. Nelas, são registradas as lembranças, as experiências na formação dos sujeitos. Essas situações ocorrem pela afinidade entre o indivíduo e seu grupo, ao enlace da sociabilidade sustentada, primeiro pelo trabalho, necessárias a subsistência.

A partir da noção do *Lugar*, notamos os significados neles impressos. O espaço, assim, ganha forma e conteúdo. É da *forma-conteúdo* que as coisas, registradas na paisagem cotidiana, são continuamente transformadas e ressignificadas⁶¹.

As normas modificam a organização e regime do trabalho. Dessa forma, com a complementação da subjetividade das relações de produção com sua objetividade, fica cada vez mais vigente a influência do ambiente da experiência, do qual nascem as percepções, as leituras simbólicas⁶² e as aspirações.

Nesse ínterim, existe uma tensão permanente⁶³ entre o processo e a forma, o sujeito e o objeto. O *capital*, conseqüentemente, transforma a relação dos *sujeitos e objetos*⁶⁴ com o *espaço geográfico* e, através disso, transparece nas suas demasiadas formas a transfiguração espacial.

O global que aproxima as relações sociais em determinado tempo histórico acaba tendo um significado em cada lugar que não pode ser apreendido senão no nível da totalidade⁶⁵. Assim, as olarias acabam se tornando um uso secundário no quesito de recursos e giro de capital devido à falta de interesse em investir na sua produção.

O segundo aspecto nos mostra que a transformação paisagística, isto é a transformação da paisagem física e social⁶⁶. Assim os trabalhadores, são reféns, dominados e coagidos pela sua própria criação vencendo uma relação recíproca de dominação com o objeto. É a dialética entre sujeito e objeto que acaba por moldar os destinos da produção.

Na literatura, verificamos abundante conteúdo sobre o crescimento do capital financeiro internacional. Como consequência, a produtividade do ramo das indústrias de transformação caísse, é a crise secular da produtividade e crise atual estão na compressão dos lucros do setor manufatureiro⁶⁷. O cenário mudou o padrão de acumulação e não uma mudança profunda no modo de produção.

Por fim, defendemos que a pesquisa se justifica pois expõem uma complexidade relacional que a produção cultural e a exposição conceitual, registrando interpretações caras a nossa análise.

Identificamos que as sucessivas formas de ressignificação são notadas na relação comunitária. Ela é fruto dos avanços da técnica, que repercutem outras ordens: técnica e organizacional. A contraditoriedade encontrada no “gosto” e na “angústia” dos Oleiros é o sentido de desconstrução da identidade, acometendo de maneira mais profunda, o descolamento da realidade. São os danos na paisagem e nas pessoas.

Outrossim, é importante que a noção de totalidade espacial não caia no limbo transformando a ideia de espaço apenas no acontecimento momentâneo do lugar, mas que isso transponha, pois a condição espacial de um lugar se encontra diretamente ligada, de forma objetiva e subjetiva, com a totalidade.

O registro das memórias da produção da cerâmica, evidencia conceitos supracitados, a partir dos relatos desses trabalhadores. Trata-se de um empreendimento, cujo trabalho “pouco valorizado” se encontra em constante declínio.

⁶⁰ (SANTOS, 2015).

⁶¹ (2021)

⁶² (HARVEY, 2005).

⁶³ Op. cit.

⁶⁴ Op. cit.

⁶⁵ (SANTOS, 2015).

⁶⁶ Ver Harvey (2005, p. 163).

⁶⁷ Ver Brenner (1999, p. 12)

Afirmamos que a espacialidade deve ser considerada. A sociedade vai entrar em contato com a história das estruturas que as protegem hoje, onde estudamos e trabalhamos, de *muitos senhores Darios*. As apropriações destes lugares que se desvalorizaram acabaram, ao fim e ao cabo, por apresentar uma paisagem bastante degradada⁶⁸.

Acreditamos que esse registro é extremamente importante, uma mensagem a se levar deste documentário. Uma valorização no contexto em que se apresentam alternativas, ao contínuo desprestígio e mal remuneração. É o reconhecimento de que há um grande mérito, a profissão de *Oleiro e Oleira*.

Palavras-Chave: Espaço Geográfico, Trabalho, Lugar, Vila Odilon-Ourinhos/SP, Olarias.

⁶⁸ (2021)

LA DIVERSIDAD EN LA INSERCIÓN LABORAL ENTRE LOS MUNICIPIOS LATINOAMERICANOS.

Fernando Ariel Manzano⁶⁹

Tradicionalmente las estructuras ocupacionales suelen analizarse a niveles agregados. En este trabajo se pretende ahondar en la vertiente espacial de la inserción laboral de la población ocupada a partir del análisis de su distribución a nivel municipal, y de su dispersión respecto al tamaño de habitantes en estas unidades políticas-administrativas, para los países de América Latina, ponderando la ampliación de autonomía política que han tenido los municipios en las últimas décadas en la región. En términos empíricos, se realizan procedimientos de homogenización sobre la fuente utilizada que permite explorar la información requerida, correspondientes a los últimos censos de población realizados en los países de la región. De manera de llevar adelante el estudio de los cambios en la distribución de la categoría ocupacional según sexo por tamaño de municipio, interrelacionando todos los países que cuentan con los insumos estadísticos necesarios. Las diferenciaciones existentes en términos de densidad poblacional entre los municipios de cada país, se articulan con los patrones de inserción laboral, hallándose relevantes resultados respecto a la variable categoría ocupacional.

Descripción del problema:

Este trabajo hace referencia a la inserción laboral de la población latinoamericana, delimitada a partir de la categoría ocupacional. Dicha variable es de particular relevancia dado que vincula el tipo de desarrollo productivo y la estructura ocupacional de un área geográfica. El análisis tradicional se limita a la comparación de resultados de datos muy agregados, como la información a nivel total país o regional, quedando ocultas detrás de valores promedios, las heterogeneidades existentes a una escala menor (Manzano y Velázquez, 2016). Las unidades espaciales utilizadas son los municipios –quienes han tenido en las últimas décadas una ampliación de su autonomía política en América Latina (Fernández, 1993; Palma, 1995)–, de manera de captar la diversidad de resultados en la variable categoría ocupacional a nivel de los gobiernos locales.

Abordaje teórico-metodológico:

En América Latina, como también en los países desarrollados, hay evidencias de un desbalance entre las habilidades que tiene la fuerza laboral y las que demandan los sectores productivos (Busso *et al.*, 2012; Cappelli, 2014; Mourshad *et al.*, 2011). En el mismo sentido, la alta heterogeneidad en los salarios y en la calidad del empleo, y los efectos poco homogéneos de las políticas laborales, representa un interés creciente (Posso, 2010). En la actualidad, las teorías económicas sobre el mercado de trabajo son numerosas y muy diferentes entre sí. Esta situación aleja las posibilidades de acuerdos, respecto a una teoría superadora que permita interpretar de forma adecuada la multiplicidad de elementos relacionados al mercado de trabajo, así como en menor medida abordar la dinámica laboral

⁶⁹ Investigador en Instituto de Geografía, Historia y Ciencias Sociales (CONICET/UNCPBA) y Centro de Investigaciones Geográficas (FCH/UNCPBA). Email: fernando14979@hotmail.com

de un área geográfica determinada (Farné, 2003; Neffa y Korinfeld, 2006).

Los municipios constituyen áreas político-administrativas de carácter local, en donde se asienta un conjunto de habitantes, regidos en sus intereses vecinales por la misma municipalidad (Borja, 1987). Durante la década del noventa en el contexto de los desarrollos neoliberales, se llevó adelante un proceso de transformación y descentralización en América Latina (Palma, 1995) – denominado Reforma del Estado (Fernández, 1993)–. Esta descentralización política en la región, privilegia una ampliación de autonomía política y administrativa en favor de los gobiernos locales (Palma, 1995). Pasando los municipios a resolver cuestiones y tomar decisiones en el ámbito local, sobre algunos temas que antes se decidían en niveles superiores (Fernández, 1993).

Se utilizan datos desagregados a nivel municipal – o sus equivalentes cantones, comunas, distritos y secciones censales– disponibles en 14 países de los 20 que conforman la región de América Latina. A partir de dicha información censal, se establece una jerarquía de municipios (Tonelli, 1991), según el tamaño de su base poblacional: mayores de 1.000.000 de habitantes; 500.000 a 1.000.000; 100.000 a 499.999; 20.000 a 99.999; y menos de 20.000 personas.

Siendo la unidad de análisis del estudio la población ocupada revelada en los últimos censos de población llevados adelante por los Institutos nacionales de estadística de los países de la región. Los ocupados son clasificados en categorías ocupacionales– para comparar la información se aplicaron procesos de homogeneización–, que dan cuenta del tipo de inserción de cada individuo en la actividad económico-social del trabajo (Palomino, 1987).

El análisis de las diferentes formas de inserción laboral de los individuos en América Latina, en base a la unidad territorial municipio, resultaría de utilidad en el planeamiento de acciones de control y localización de recursos, en el marco de la aplicación de diversas políticas que permitan revertir el impacto negativo en el mercado de trabajo debido a la crisis del COVID- 19 – situación de mayor complejidad que la pasada recesión de 2007-2013– (Ruesga, Pérez- Ortiz y Sell, 2018).

Conclusiones:

La distribución espacial de los ocupados respecto al tipo de inserción laboral en los países de América Latina, se caracteriza por presentar notables diferencias según sea el tamaño de los municipios. En este marco se generan fuertes diferenciales en términos de precariedad a nivel intrapaís, que forman parte de las causas de la desigualdad social en la región. Los municipios de menor tamaño –“muy pequeños” y “pequeños”–, presentan las mayores participaciones relativas entre los ocupados de cuenta propia y trabajadores familiares, con independencia del sexo de los trabajadores. Existiendo en todos los países una tendencia decreciente en el nivel de asalarización y creciente en la participación del cuentapropismo conforme disminuye el tamaño de los municipios –con excepción de Argentina que se mantiene relativamente estable en varones, y presenta un leve descenso en mujeres–.

Teniendo en consideración el tamaño municipal entre los determinantes generadores de desigualdades en la modalidad de inserción al mercado de trabajo y la mayor autonomía política de los municipios para tomar decisiones en el ámbito local. Sería de utilidad en la planificación de políticas de los gobiernos locales ponderar la proporción de población en edad de trabajar que poseen en términos comparativos, en línea con la generación de medidas que tengan como objetivo un mayor nivel de equidad en la inserción laboral y social.

Palabras claves: Inserción ocupacional. Municipios. Sexo. Densidad poblacional. América Latina. Análisis espacial.

CIRCUITO ESPACIAL PRODUTIVO DE ELETRÔNICOS: INDÚSTRIA 4.0 E TRABALHO FEMININO EM CAMPINAS (SÃO PAULO, BRASIL)

Luiz Fernando Vieira dos Santos ⁷⁰

A indústria 4.0 é um termo cunhado pelo governo alemão para o programa de desenvolvimento de fábricas inteligentes altamente tecnológicas. Tais fábricas são apoiadas na computação, conectividade e automação, sendo essa última característica mais evidente na etapa da produção. A era 4.0 tem como objetivo uma produção mais eficiente, mais rápida e mais flexível. Consideramos nesta pesquisa que na era da indústria 4.0 a rede que estrutura tal indústria não se mantém sem a mão de obra feminina nem sem uma economia política da cidade. Tal hipótese também se alicerça no pressuposto fundamental de que os processos de terceirização e quarteirização – extensivos do processo de industrialização na indústria 4.0 – redimensionam a divisão sociosexual do trabalho, fazendo com que o trabalho feminino ganhe mais relevo em volume e em habilidades estruturais. Nesse sentido, na tentativa de aprofundar o debate sobre a economia política da cidade, objetivamos compreender, a partir da análise do *circuito espacial produtivo* de eletrônicos, a relação entre a atual expansão do trabalho morto, ou seja, a automação propiciada pela combinação das tecnologias na era da chamada indústria 4.0 e o uso da força de trabalho feminina em Campinas (SP - Brasil). A indústria de eletrônicos integrada ao complexo eletroeletrônico instalado no Brasil é um importante ponto de partida na análise de geração de emprego e renda nas grandes cidades do país, uma vez que este complexo agrega elementos da Indústria 4.0, conjuntamente à flexibilização do trabalho. Nesse contexto, novos questionamentos analíticos se impõem na busca de se entender o chamado “processo de desindustrialização” que em outra linha de pensamento entende-se como “disseminação de modos de produção” e “metamorfoses do mundo do trabalho”. Alguns autores, ao observarem o mundo do trabalho no capitalismo contemporâneo, perceberam uma múltipla processualidade, ou seja, observaram uma diminuição da classe operária tradicional ao mesmo tempo em que se expandiu o trabalho assalariado decorrente da ampliação do setor de serviços. Observou-se também que houve uma ampliação da participação feminina no mundo operário ao mesmo tempo em que se começa a figurar no mundo do trabalho uma *subproletarização* intensificada, presente na expansão do trabalho parcial, temporário, precário, subcontratado, muitas vezes realizado sob a forma do *part-time*. É nesse universo de trabalho *part-time*, precarizado, que é característica do período atual, no mundo do trabalho em vários setores, sobretudo o de serviços, mas também visível na produção propriamente dita (mais especificamente na subetapa da montagem) do setor de eletroeletrônicos no Brasil que aumenta significativamente a mão de obra feminina. Na Região Metropolitana de Campinas encontram-se grandes polos de produção de eletrônicos e importantes centros de tecnologia. O município, em especial, abriga grande parte das indústrias que participam de determinadas etapas do circuito espacial produtivo de eletroeletrônicos, no suprimento de materiais e na montagem do produto final. Samsung, HP, GE e Foxconn são exemplos de unidades industriais instaladas em Campinas (SP - Brasil) e municípios do seu entorno. Portanto, consideramos como pontos importantes e que buscaremos abordar neste trabalho o entendimento de como um circuito espacial produtivo se orienta segundo a força de trabalho e renda de

⁷⁰ Mestrando em Geografia no Programa de Pós Graduação em Geografia da Universidade Estadual de Campinas (Unicamp) – fernando.lf2005@gmail.com.

uma determinada cidade. De igual modo, a compreensão de como essa mesma cidade, do ponto de vista do espaço habitado, se metamorfoseia frente a reprodução do capital. Ao mesmo tempo, como o funcionamento das relações de trabalho e da economia urbana possibilitam a permanência de ricos e pobres em uma permanente tensão cujas contradições são reveladas na dinâmica do lugar. Para tanto, tomamos como recorte empírico as dinâmicas produtivas da unidade industrial da Samsung e de suas principais empresas prestadoras de serviços, buscando reconhecer como nelas se estabelecem as relações de trabalho, principalmente ligados às mulheres. Como recorte temporal, portanto, escolhemos os anos entre 2013 e 2019, tendo em vista que o número de smartphones em uso nesse período ultrapassa o número de habitantes no Brasil e a indústria

4.0 se torna expressão da produção. Buscaremos reconhecer se realmente a força de trabalho tanto na produção, mais especificamente na etapa da montagem dos aparelhos *celulares*, *tablets* e *notebooks*, bem como a mão de obra das prestadoras de serviço, é majoritariamente composta por mulheres e se as formas de trabalho das mulheres se caracterizam pela flexibilidade, terceirização, trabalho de curto prazo, jornada de trabalho parcial ou intermitente. Trata-se, porém, de um aprofundamento do entendimento da relação que existe entre trabalho feminino e espaço geográfico. A economia política da cidade se insere nessa discussão, uma vez que, a partir da leitura da concepção teórica e metodológica *miltoniana*; é possível identificar a forma como a própria cidade se organiza diante da produção. O conceito de circuito espacial produtivo é igualmente importante para este trabalho, pois enfatiza as variáveis como circulação, condição espacial e produto e como estes se relacionam no espaço geográfico, ou seja, nos leva a compreender as nuances das divisões – territoriais e sexuais- do trabalho no espaço geográfico e, permite, compreender a divisão social do trabalho *numa perspectiva multiescalar*. A divisão do trabalho, nesse contexto, é fundamental para compreender o resultado indireto do processo de industrialização e modernização. No período atual esses fenômenos ganham novas camadas de complexidade, seja pelas normas, seja pelas formas, e ajuda a tensionar a análise sobre a Indústria 4.0 ou 4ª Revolução Industrial e sua conformação no século XXI.

Palavras-chave: Indústria 4.0; circuito espacial produtivo de eletrônicos; trabalho feminino; Campinas – SP.

GEOGRAFÍA DE LOS/AS TRABAJADORES/AS Y SINDICATOS DE SERVICIOS: ENTRE EMPRESAS FRAGMENTADAS Y BARRIOS PERIFÉRICOS

Domingo Pérez Valenzuela

La precarización expresa el aumento en la necesidad de sobrevivencia y lucha por la existencia que atraviesa el proletariado contemporáneo, pujado por la aceleración de la pobreza relativa a nivel global que se inicia en el proceso productivo y luego se expande en la reproducción. Refiere entonces a un proceso de degradación multidimensional tanto del trabajo como de la vida en la clase trabajadora actual, generalizado en el capitalismo neoliberal.

En este marco, la literatura de estudios del trabajo ha estudiado que los trabajadores industriales de países capitalistas centrales en el siglo XX conservaban un poder sindical estratégico tanto en el proceso de trabajo como también por la ubicación cercana de su residencia con la fábrica. Posteriormente, en países donde la industrialización decaía en parte, la literatura en los 90' ha encontrado experiencias de revitalización sindical en distintas partes del Globo que han enfrentado la precarización frecuentemente con estrategias comunitarias, locales y/o territoriales. De esta forma, este diagnóstico señala la necesidad de una estrategia sindical vez más conectada con dimensiones fuera del lugar de trabajo, con expresión en el sindicalismo comunitario (Tufts 1998), estrategias locales de revitalización (Voss y Sherman 2000), centros de trabajadores (Roca 2020), empresas recuperadas (Azzellini 2018) y talleres sindicales en barrios de trabajadores pobres (Pérez 2020). A su vez, la huelga política general ha readquirido protagonismo como táctica en diversos países en la actual ola global de protestas, realizada masiva y principalmente por trabajadores precarizados no-sindicalizados (Gallas y Nowak 2016), frecuentemente habitante de los barrios periféricos en las ciudades neoliberales.

¿Cuál es la relevancia de esta geografía? Históricamente, cuando los lugares de trabajo y las comunidades residenciales estuvieron estrechamente conectadas durante el siglo XX, i) la clase de disposición política en los trabajadores tendió a ser más holística e intensa, ii) la acción política-militante más probable, y iii) las huelgas más difíciles de ser derrotadas –sea por métodos pacíficos o violentos– (McFarland 2019). Actualmente, sin embargo, esto ha cambiado en la gran metrópolis capitalista. Como consecuencia, el poder sindical ha variado profundamente con la nueva geografía de los suburbios de la clase trabajadora a nivel mundial, de la que existe poca evidencia sistemática (Freeman 2003). A su vez, se suma en la ciudad neoliberal la fragmentación socioespacial de la empresa, especialmente del sector de servicios, la cual debilita el poder sindical en el lugar de trabajo, pero permite una nueva cercanía con los barrios de trabajadores. En esta línea, Moody (2017) ha profundizado en la relevancia que han tomado el transporte y la logística como el centro neurálgico del capitalismo actual: los nervios que mueven los productos han sido reconfigurados en enormes centros de transporte y almacenes, que llevan a decenas de miles de trabajadores precarizados a concentraciones geográficas densas en áreas urbanas adyacentes o grandes en EEUU, con barrios de trabajadores precarizados generalmente migrantes. En estas condiciones, ¿qué implica el territorio tejido entre la producción y reproducción para la lucha sindical? Los estudios anteriores han explorado la revitalización de algunos sindicatos en la ciudad, especialmente del sector de servicios (MacDonald 2017); no obstante, esta evidencia es acotada a los países capitalistas centrales. En el Globo Sur, al contrario, poco se conoce de esta realidad. Por ello, los trabajadores precarizados de servicios en América Latina, que tienden a habitar barrios precarizados y alejados del circuito productivo en las

grandes ciudades neoliberales, permanecen desconocidos por la literatura de la clase trabajadora. La presente investigación busca determinar cómo la geografía de los/as trabajadores/as de servicios en la ciudad neoliberal dependiente –caracterizada por la fragmentación del lugar de trabajo y por residir en barrios masivos periféricos– impacta en su posibilidad y estrategia de organización sindical. Para ello, se realizará una aproximación multi-casos en Santiago, Chile, respecto a los años 2019-2020 (tiempos de auge neoliberal y luego crisis política y pandémica), mediante 28 entrevistas en profundidad semi-estructuradas en seis sectores laborales, comparando trabajadores sindicalizados vs. no-sindicalizados. (El terreno se realizará entre mayo-septiembre del 2021). De esta forma, la investigación busca producir evidencia semi-explicativa sobre cómo la estructura urbana en países neoliberales no-desarrollados afecta la organización sindical.

De esta forma, la investigación permitirá profundizar en seis focos de estudio en la literatura científica: (i) las nuevas formas de trabajo (empresas fragmentadas espacialmente), (ii) los vínculos entre producción y reproducción (relación empresa-hogar en economías dependientes) y (iii) las estrategias socioespaciales de los sindicatos como forma de respuesta al escenario anterior. A su vez, la investigación situada en referencia a la urbanidad neoliberal histórica de Chile, pero también en contraste con la revuelta social en 2019 y la pandemia en 2020, permitirá entregar información sobre problemáticas actuales de última relevancia internacional: (iv) el impacto de la pandemia Covid-19 en los procesos productivos y (v) el aumento de huelgas generales de trabajadores precarizados. Con ello, finalmente, se profundizará en (vi) qué rol han jugado los trabajadores sindicalizados vs. no-sindicalizados en estas dimensiones.

Palabras clave: sindicalismo, proceso de trabajo, propiedad privada, barrios precarios, geografía del trabajo.

O TRABALHO (IN)FORMAL DAS CLASSES SOCIAIS DE CATADORES DE MATERIAIS RECICLÁVEIS⁷¹

Uillmer Rodrigues Xavier da Cruz⁷²

Ricardo Alexandrino Garcia⁷³

A percepção de que os sujeitos de nossa época têm mantido cada vez mais relações não com outros sujeitos, mas sim com objetos, é o ponto de partida para a crítica de Baudrillard (1995) ao que se convencionou chamar de *sociedade de consumo*. Ainda que consumir além do necessário seja uma prática comum a qualquer sociedade no curso da história da humanidade, na sociedade de consumo essa prática se torna imperiosa, definindo um estilo de vida, a saber: o do consumo prestigioso, atrelado à distinção social. Esse estilo se define pela abundância de produtos, serviços e bens materiais sempre à disposição das pessoas, que gera, como consequência, o desperdício, fazendo com que a civilização atual seja qualificada como *civilização do caixote de lixo*.

Ocorre que, devido ao consumo em excesso e à obsolescência calculada dos objetos, na atualidade o lixo é produzido como nunca ocorreu antes. As estatísticas apontam para a produção mundial de cerca de 2 milhões de toneladas de lixo por dia e 730 milhões de toneladas por ano (WEB-RESOL, 2014). É nesse contexto que se avista a importância e a imprescindibilidade dos trabalhadores que manejam esse material no cotidiano das cidades: os catadores, que cumprem não só uma função socioambiental, de organização dos centros urbanos e reaproveitamento de resíduos enquanto materiais recicláveis, mas também uma função socioeconômica, coletando e triando matéria-prima para a indústria, e gerando renda para sua subsistência.

Contudo, apesar da relevância da atividade desses trabalhadores, é um segmento populacional que prossegue não recebendo o devido reconhecimento, além de ser submetido a condições desfavoráveis de trabalho (insalubridade, baixa remuneração, ausência de garantias trabalhistas etc.) e discriminação dos grupos em posição mais elevada na hierarquia social. Tendo em vista esse paradoxo entre valor e desvalorização do trabalho do profissional da catação, esta pesquisa se propõe a examinar a fonte de tal contradição, percorrendo, para tanto, noções como as de *capitalismo (sistema capitalista de produção e Estado capitalista)*, *trabalho (trabalho formal e trabalho informal)*, *estratificação social (divisão social do trabalho e classe social)* e *relações de consumo (sociedade de consumo, consumo prestigioso e produção de lixo⁷⁴)*.

Parte-se da hipótese de que, apesar da importância de seu trabalho, os catadores, por lidarem com os restos do consumo das classes posicionadas hierarquicamente em nível superior, acabam sendo assimilados também como restos, sobretudo em um Estado que produz miragens de autogerência, baseadas

⁷¹ Palavras iniciais, O trabalho (in)formal das classes sociais de catadores de materiais recicláveis. O presente resumo faz parte da pesquisa A produção social do trabalho (in)formal na rede de reciclagem no estado do Rio de Janeiro, em andamento no curso de Doutorado em Geografia — Programa de Doutorado em Geografia, do Instituto de Geociências da Universidade Federal de Minas Gerais, na linha de pesquisa de Produção do Espaço, Ecologia, Política, Cultura e Educação em Geografia. À Fundação de Amparo à Pesquisa do Estado de Minas Gerais (FAPEMIG) pela concessão de bolsa de pesquisa.

⁷² Doutorando em Geografia pela Universidade Federal de Minas Gerais (UFMG) e Departamento de Ciências Sociais da Universidade Nacional de Quilmes (UNQ) em regime cotutela. Bolsista de doutorado da Fundação de Amparo à Pesquisa do Estado de Minas Gerais (FAPEMIG) (2020) - uillmer@ufmg.br

⁷³ Professor do departamento de Geografia do Instituto de Geociências (IGC) da Universidade Federal de Minas Gerais (UFMG) - alexandrinogarcia@ufmg.br

⁷⁴ Os autores das obras mencionadas neste resumo expandido usam o termo “lixo”, porém, a Lei 12.305/2010 utiliza o nome “resíduos e/ou rejeitos”.

em ideais como os de liberdade e igualdade de oportunidades. Contudo, esses ideais apenas mascararam sua desimplicação com a sociedade civil, quando atribui aos sujeitos a exclusiva responsabilidade por seu (in)sucesso ou fracasso. Tal hipótese assenta-se em obras como as de Nicos Poulantzas (*Poder político e classes sociais* e *O Estado, o poder e o socialismo*), Saes (*Estado e democracia: ensaios teóricos*) e Antunes (*A desertificação neoliberal e Adeus ao trabalho?*), dentre outros autores marxistas, além de seus respectivos comentadores, as quais desdobram as relações entre Estado capitalista e divisão de classes sociais.

À vista do que se propõe, este resumo expandido apresenta como objetivos específicos: (1) traçar um panorama sobre a noção de trabalho, delimitando seu sentido dentro do sistema capitalista de produção; (2) relacionar a divisão do trabalho no sistema capitalista à estratificação social no Estado capitalista; (3) conceber o lugar do catador dentro dessa sociedade de classes; (4) analisar a importância da atividade de catação em uma época marcada pelo consumo excessivo, pela obsolescência dos objetos e pelo conseqüente desperdício; e (5) examinar o paradoxo entre a importância do catador no mundo contemporâneo, a desvalorização de seu trabalho e sua conseqüente invisibilidade. Para atingir os objetivos propostos, propõe-se desenvolver uma pesquisa qualitativa acerca da disposição dos catadores no Estado capitalista.

A pesquisa qualitativa é aquela que se ocupa do que não se pode ser quantificado, isto é, do que não se pode ser mensurado com números. Na perspectiva de Minayo (2009), trata-se de uma modalidade de pesquisa interessada por significados, motivos, aspirações, crenças, valores e atitudes. Neste resumo, ela assume a forma de pesquisa bibliográfica, consistindo, pois, em um levantamento de informações contidas em livros, teses, dissertações e artigos, além de outros documentos e publicações com vistas a formar um conhecimento sobre o assunto em pauta (MACEDO, 1996). Esse levantamento baseia-se nas seguintes palavras-chave: *trabalho, trabalho formal, trabalho informal, sistema capitalista de produção, Estado capitalista, classe social, consumo, sociedade de consumo, catação e catador de material reciclável*.

Esta pesquisa está organizada em três seções: a primeira trata do Estado capitalista e da estratificação social baseada na divisão do trabalho. A segunda seção discute a noção de trabalho, delimitando seu sentido no sistema capitalista em face aos dois estatutos que pode assumir: o de trabalho formal e o de trabalho informal. A terceira seção, por fim, ocupa-se da problemática do catador, dando ênfase ao estatuto de seu trabalho, ao seu lugar no Estado capitalista e a sua importância, paralelamente à sua desvalorização e conseqüente invisibilização na sociedade de consumo.

Palavras-chave: Catador de material reciclável, Classe social, Estado capitalista, Sociedade de consumo

ÁREAS CONCENTRADAS: FORMACIÓN, DINÁMICAS, REGULACIONES

EL ÁREA CONCENTRADA COMO APROXIMACIÓN TEÓRICO-METODOLÓGICA EN TORNO A LA DIFERENCIACIÓN ESPACIAL EN LA ARGENTINA

Silvia Inés Busch⁷⁵

Matías Donato Laborde⁷⁶

Si la diferenciación espacial ha sido uno de los temas abordados por los estudios geográficos desde la institucionalización de la disciplina, fue a partir de la década de 1970 que, desde enfoques críticos, geógrafos y geógrafas como David Harvey, Milton Santos, Doreen Massey y Neil Smith han convergido en explicarla a partir del modo de producción capitalista. A partir del período de la globalización, las sucesivas modernizaciones en las formaciones socio-espaciales periféricas han dado lugar a una entidad ontológica novedosa.

La geografía regional clásica puede leerse como un relato capaz de asignar a cada segmento un lugar dentro de la configuración territorial del país (Quintero, 2002). En este artículo proponemos aportar a la reflexión sobre la constitución de áreas, concentrada y marginal, como agencias estructurantes del territorio en los países periféricos. Se trata de explorar en qué sentidos la difusión de variables del período técnico-científico-informacional ha dado lugar a la conformación de porciones del territorio cuyas relaciones funcionan como clivaje; un umbral para pensar cualquier diferenciación en el territorio nacional.

En los países periféricos, la mayor selectividad de los vectores de la modernización lleva a una profunda polarización. Se constituyen así áreas concentradas, en las que objetos y acciones modernas tienden a converger allí donde la división del trabajo es más intensa (Santos, 1993; Santos y Silveira, 2012). Trabajadores y trabajadoras coexisten con objetos técnicos y acciones tecnificadas; como señala Raffestin (1993), el proletariado es indispensable en la instauración del poder económico. En la obra “Por una geografía del poder”, el autor establece también una diferenciación entre nodosidad, centralidad y marginalidad, e indica que la relación se constituye entre centralidad y marginalidad; se trata de relaciones entre actores hegemónicos y subordinados. Incluso con las innovaciones en los medios de transporte y de comunicación y el abaratamiento de los costos en la circulación, la economía actual necesita áreas continuas, dotadas de infraestructuras (Santos y Silveira, 2012).

Moraes y Costa (1987) adoptan el materialismo histórico y dialéctico y proponen abordar la realidad a partir de uno de sus segmentos llegando así a la totalidad. Tomando los postulados de Santos (2000) podemos sostener que el espacio es un conjunto indisociable de sistemas de objetos y de sistemas de acciones en cooperación y conflicto. En otras palabras, el espacio es especificación del todo social, un aspecto de la totalidad que está siempre en movimiento (Santos, 2000). En ese proceso de totalización, podemos reconocer cristalizaciones, situaciones que constituyen totalidades conteniendo singularidades (Silveira, 2001).

Por lo tanto, adoptamos una doble perspectiva para el análisis del área concentrada: la primera abarca el análisis constitucional, que permite estudiar los elementos materiales e inmateriales que conforman

⁷⁵ Consejo Nacional de Investigaciones Científicas y Técnicas de Argentina - Universidad de Buenos Aires.

⁷⁶ Facultad de Humanidades y Ciencias de la Educación. Universidad Nacional de La Plata.

el espacio como un sistema de objetos, acciones y normas, y la segunda, la perspectiva relacional, tiene en cuenta las diferentes escalas de su manifestación: mundo, formación socio-espacial y lugar (Santos, 2000). Ninguna de estas puede ser pensada aisladamente ya que no tienen autonomía de significado porque no tienen autonomía de existencia (Silveira, 2011).

En la actualidad, la idea de área concentrada nos permite discutir en Argentina el uso del territorio por parte de actores con grados diferenciados de capital, técnica y organización. Di Nucci (2010) considera que el área concentrada en Argentina abarcaría el Área Metropolitana de Buenos Aires, la provincia de Buenos Aires y Córdoba, y el centro y sur de la provincia de Santa Fe.

Es en esta porción del territorio donde el medio técnico-científico-informacional tiene una mayor difusión y, según Di Nucci (2010), es la que recibe el mayor monto de las inversiones públicas y privadas, de capitales nacionales y extranjeros. Diferentes estudios han aportado interpretaciones en torno a las dinámicas que constituyen al área concentrada en el país analizando diferentes especializaciones territoriales a partir de la perspectiva de los circuitos de la economía urbana. En este trabajo proponemos realizar una reflexión teórico-empírica a partir del análisis de estudios sobre procesos de modernización en los ramos de bebidas gaseosas y aguas saborizadas (Di Nucci, 2010), automóviles (Donato Laborde, 2017), alimentos (Busch, 2018), sistema financiero (Parserisas, 2018), automóviles y maquinaria agrícola (Donato Laborde y Astegiano, 2018) y en la producción agrícola (Schiaffino, 2018).

Estos estudios dan cuenta de la capacidad de las grandes empresas de macro-organizar el territorio, además, las sedes centrales se ubican en lugares estratégicos del área concentrada. Sin embargo, para la realización de sus actividades productivas también utilizan lugares más allá del área concentrada. Este fenómeno y la expansión de variables como el consumo y las finanzas invita a indagar sobre la relación en términos funcionales entre el área concentrada y las áreas marginales. En el análisis, la formación socioespacial y la subordinación a escala mundial median las relaciones de poder, las decisiones de los actores, la intensidad de los flujos, la concentración de objetos y densidades técnicas en el país.

La reflexión sobre el área concentrada busca enriquecer la explicación del uso de territorio teniendo en cuenta las diferentes existencias y las crecientes desigualdades.

Palabras Clave: globalización, territorio usado, formación socioespacial

CIRCUITO SUPERIOR Y FORMACIÓN DEL ÁREA CONCENTRADA: EXPANSIÓN DE CADENAS DE COMERCIALIZACIÓN EN CIUDADES BONAERENSES

Josefina Di Nucci⁷⁷

En el período actual, la ciencia, la técnica, y la información se posicionan como vértices en la organización del espacio, constituyéndose como la base misma de todas las formas de utilización y funcionamiento del territorio. Junto a estas variables, el consumo y las finanzas se conforman como partes esenciales en la generación del lucro capitalista y de la dinámica del proceso de reproducción del espacio urbano. Así, el comercio adquiere nuevas lógicas, dinámicas y formatos que permite a las empresas hacer un uso selectivo y diferencial del territorio, modificándose las relaciones con y entre los lugares. Afirmamos que estas características dominantes de la actualidad configuran y organizan la base sobre la cual los actores (que resultan algunos más y otros menos dependientes de dichas variables) usan y se apropian del territorio, no de manera azarosa sino jerárquica, atendiendo y aprovechando (aunque a veces ignorando) las divisiones territoriales del trabajo preexistentes. De esta manera, en cada período de la historia, y dependiendo de la fuerza y el tipo de relación entre las variables, se viabiliza un determinado uso y apropiación del territorio. En palabras de Silveira (2017: 42-43) “quienes tienen más fuerza para distribuir esos factores en el territorio, alcanzar las formas de organización que permitan alcanzar lo más altos excedentes y comandar tales factores a partir de un puñado de puntos en la red urbana es, ciertamente, el circuito superior”.

Se destacan nuevas formas de producción, comercialización y consumo, que en el circuito superior se expresa a través de “la formación de las redes externas de proveedores, las franquicias, la tercerización, el lanzamiento de nuevos productos y marcas, las formas científicas de propaganda, las asociaciones entre administradoras de tarjetas, bancos, cadenas comerciales y otros agentes” (Silveira, 2011: 8).

Las empresas hegemónicas, pertenecientes al circuito superior de la economía, respondiendo a la “selectividad espacial en la realización de funciones, mediante criterios como la necesidad, la rentabilidad y la seguridad de una producción concreta” (Santos, 1996: 51), encuentran diferentes formas de expandirse y usar el territorio.

En este sentido es que venimos observando una fuerte expansión de los consumos que puede estudiarse a partir de la difusión de las empresas especializadas en la comercialización y en la generación de consumos, como son, entre otras, las grandes cadenas comerciales de supermercados y las cadenas de tiendas de electrodomésticos.

Para que la propagación del circuito superior se realice, existen transformaciones territoriales y urbanas, que permiten que la urbanización se acelere. Así, en Argentina, la provincia de Buenos Aires (incluyendo la Región Metropolitana de Buenos Aires) ha sido en diferentes etapas de la formación socioespacial un área de expansión territorial moderna, por ser parte de la región central argentina y como resultado de la historia del territorio y de la conformación de la red urbana de nuestro país, en cuanto a su cercanía e interacción con la metrópolis de Buenos Aires, la presencia de importantes ciudades grandes y la conformación de las diferentes redes de transporte, entre otros aspectos. En las diferentes etapas de la historia, las modernizaciones del territorio se hicieron especialmente presentes

⁷⁷ Instituto de Geografía, Historia y Ciencias Sociales (IGEHCs), Facultad de Ciencias Humanas, Universidad Nacional del Centro de la Provincia de Buenos Aires. Email: dinucci@fch.unicen.edu.ar

en esta provincia e incluso aceleraron los procesos de producción, por lo cual la presencia actual del medio técnico- científico-informacional consolidado y particularmente de las variables claves del periodo, son más generalizables y densas que en otras partes del territorio argentino.

El circuito superior de escala de origen global, nacional o metropolitano se hace cada vez más presente de manera intensiva y extensiva, en cuanto a su dominio y presencia, en una mayor cantidad de ciudades, a través por ejemplo de la instalación de las redes de cadenas comerciales. Como indican Sposito y Góes (2015; 113) se genera así “la redefinición de la división interurbana del trabajo, en que las ciudades medias vienen teniendo sus papeles alterados por la intensa acción de los grandes capitales”. Esta presencia que se intensifica en la metrópolis y ciudades grandes, va tomando fuerza en cada vez más cantidad de ciudades medias y ciudades pequeñas de la provincia de Buenos Aires, lo cual lleva a preguntarnos si pueden considerarse como nuevas áreas de expansión del medio técnico-científico-informacional y, por lo tanto, refuerzan la concreción del área concentrada del país.

Estas topologías empresariales permiten ver que la expansión de estas firmas comerciales implica el crecimiento del circuito superior, en el sentido de que con ellas en cuanto formato y lógica de comercialización, llegan el crédito desburocratizado, las innovaciones tecnológicas en modalidades de pago, el *e-commerce* y la entrega de dinero adelantado (préstamos), entre otros.

Así, el arribo de tiendas de comercio de grandes marcas supermercadistas internacionales y nacionales (como Walmart, Carrefour, Jumbo que incluyen Ve a y Disco, Coto, La Anónima y Dia%) y de cadenas de electrodomésticos (como Garbarino, Musimundo, Frávega, Naldo Lombardi, Ribeiro, Megatone y Otero) implica para una ciudad media o pequeña la transformación de la estructura de consumo y la estructura productiva toda, cambia el dinero que circula en los lugares, se reestructura el crédito y las relaciones productivas, comerciales y la vida urbana en general. Significa que las finanzas, que es una variable determinante del periodo que atravesamos, pase a ser una variable dominante en estas ciudades. La porción marginal del circuito superior de las ciudades medias y pequeñas se vuelve una vez más vulnerable, debido al decrecimiento o cierre de cadenas de comercialización de empresas regionales y locales que poseían una fuerte presencia en el interior provincial pero que no pueden competir con la fracción financiera y tecnológica que hoy representan las cadenas de comercialización supermercadistas y de electrodomésticos.

Palabras clave: circuito superior, área concentrada, territorio usado, ciudades, cadenas de comercialización.

O COMÉRCIO ELETRÔNICO E O REFORÇO À CONCENTRAÇÃO REGIONAL NO TERRITÓRIO BRASILEIRO

Igor Venceslau⁷⁸

O comércio eletrônico ou *e-commerce* é uma atividade econômica e uma prática espacial que permite a comercialização à distância. Por sua natureza, possibilita aos agentes ampliarem sua capacidade de ação, ao alcançarem consumidores em outras escalas (não local), aumentando a oferta de mercadorias em circulação e potencializando o consumo. Especialmente com o crescimento exponencial dessa atividade na pandemia da Covid19, sua relevância foi ressaltada, seja pela necessidade mesma de compras em contexto de fechamento dos estabelecimentos comerciais, seja pela criação de novas necessidades por meio da exposição maior à publicidade nas telas. No entanto, a difusão do comércio eletrônico nos territórios latino-americanos se apresenta como uma nova leva de modernização – denominada *digital* – que se assenta sobre formações socioespaciais marcadas pela desigualdade, aí incluída a desigualdade regional. Essa condição incontornável – à uma econômica e política – assinala a estrutura que permite (ou não) a emergência e desenvolvimento das atividades da chamada economia digital (MALECKI e MORISET, 2008). Como as desigualdades regionais dos territórios, fruto das diferentes densidades técnicas, geram um desenvolvimento diferenciado das novas atividades econômicas? E ainda: que consequências a rápida difusão de inovações e modernizações como o comércio eletrônico produz nos territórios já desiguais da América Latina? Este trabalho é fruto dos resultados já alcançados na investigação de doutorado em curso, que trata da emergência e difusão do *e-commerce* no Brasil. Nesta comunicação, temos como objetivo apresentar e discutir a relação entre a difusão do comércio eletrônico, como uma atividade da chamada economia digital, e o reforço à concentração regional no território brasileiro. Estudar essa atividade no Brasil é particularmente importante por se tratar do maior mercado de compras virtuais do continente latino-americano e pela destacada atuação de agentes de diversas origens – regional, nacional, internacional – nesse mercado. O trabalho está fundamentado na teoria do espaço de Milton Santos, especialmente articulando os conceitos de divisão territorial do trabalho e meio técnico-científico-informacional que, apesar de formulados em momentos distintos, conjuntamente nos oferecem um caminho interpretativo atual para as atividades econômicas mais modernas. A metodologia da pesquisa utilizou revisão bibliográfica sobre o tema; pesquisa documental sobre as principais empresas de comércio eletrônico com atuação no Brasil, identificação da sua sede ou filial no país e no exterior; elaboração gráfica e cartográfica dos dados coletados; e análise e discussão fundamentada. Um primeiro momento dos resultados permitiu identificar 57 grandes empresas de comércio eletrônico com atuação no Brasil, muitas delas estrangeiras. Essas empresas/grupos têm diversas origens, revelando uma relação comercial complexa na troca dessas mercadorias, incluindo: 1) empresas dos EUA, como a Amazon, e Europa Ocidental, como a Privalia, reforçando a tendência histórica de origem dos capitais nesses países capitalistas centrais; 2) a recente chegada de várias empresas da Ásia, especialmente da China, sendo Alibaba o grupo principal; 3) origens em países que caracterizam a chamada relação Sul-Sul, como Argentina com o grupo Mercado Livre, mas também a África do Sul. Num segundo momento, identificamos que todas as filiais dessas empresas estrangeiras se localizavam, no Brasil, naquilo que Milton Santos e María

⁷⁸ Doutorando em geografia humana na Universidade de São Paulo, Brasil. Processo nº 2018/04130-0, Fundação de Amparo à Pesquisa do Estado de São Paulo (FAPESP). E-mail: igorvenceslau@usp.br

Laura Silveira (2001) denominaram de Região Concentrada, e dentro desta especialmente na metrópole de São Paulo. Ao incluir todas as demais grandes empresas nacionais pesquisadas, revelamos que, sem exceção, todos os maiores agentes do comércio eletrônico com atuação no Brasil estão na Região Concentrada. Essa constatação é ainda mais preocupante que se nota que, ao lado da concentração econômica (essas 57 empresas respondem por 69% do faturamento em vendas *online* do país), a concentração geográfica é maior que outras de modernizações pretéritas (indústria, se quisermos). Assim, as teses que advogam que o espaço geográfico perde importância com as atividades da economia digital não se verificam, pois o que se tem é um reforço à localização estratégica como condição primordial de seu funcionamento e reprodução. Como consequência, tem-se que a Região Concentrada é praticamente a única a partir da qual as grandes empresas logram agir em tempo real (*online*) e remotamente (à distância), no Brasil. Obviamente existem agentes que comercializam na Internet em outras regiões, mas estes são regionais e minoritários. Na prática, compra-se cada vez mais pela Internet, isso significando, no caso brasileiro, adquirir cada vez mais mercadorias de grandes empresas localizadas na área *core* do país. Essa área é justamente aquela que vem experimentando, nas últimas décadas, uma densidade técnica que oferece as condições de conectividade e fluidez territorial que são exigidas pelas novas formas de comercialização e consumo. Como resultado de uma divisão territorial do trabalho que alça uma determinada região à condição isolada de “vendedor”, enquanto as outras se bastam à função de “consumidores”, a concentração econômica regional do território brasileiro é reforçada e atualizada. E, não menos importante, uma vez que essas grandes empresas vêm adotando o modelo *marketplace*, ou seja, abrindo suas plataformas para comercializar produtos de uma miríade de pequenos vendedores autônomos, eis um paradoxo: quando as técnicas do presente permitem, finalmente, aos agentes do circuito inferior saltarem escalas comercializando em mercados distantes, têm-se justamente o mecanismo através do qual a hegemonia do circuito superior se consolida. Eis então a produção de novos nexos entre os circuitos da economia urbana nessas novas atividades.

Palavras-chave: comercio eletrônico; meio técnico-científico-informacional; divisão territorial do trabalho; Região Concentrada; Brasil.

INDÚSTRIA 4.0: AS DIFERENTES FACETAS DO DESENVOLVIMENTO INDUSTRIAL NO ESTADO DE SÃO PAULO

Eduardo Nardez⁷⁹

Tomamos como ponto de partida a nova revolução produtiva que está em marcha, fundada no desenvolvimento e na combinação de novas tecnologias. Fenômeno conhecido como a Quarta Revolução Industrial que tem sido associada à crescente convergência de domínios tecnológicos diferentes, por meio da inteligência artificial, robótica avançada, *big data*, computação em nuvem, internet das coisas, nano e biotecnologia, impressão 3D etc.

A I4.0 tem uma diferença crucial entre as outras revoluções industriais que a precederam, enquanto as 3 primeiras trouxeram a produção em massa, as linhas de montagem, a eletricidade e a tecnologia da informação. A quarta suplantará um novo paradigma dos meios de produção, redimensionando as características do espaço e do tempo. O avanço da I4.0 em outros termos, não está associada apenas a corrida tecnológica, mas a um importante componente geopolítico.

Porém, é muito difícil falar de indústria 4.0, em um país como o Brasil que enfrenta necessidades nas tecnologias já dominadas, nem sequer possui domínio da 3ª Revolução Industrial. Além do mais, é impossível imaginar que o consumo brasileiro estaria em medida suficiente para oferecer estímulos ao avanço da indústria 4.0, a qual o desemprego registra 14 milhões de desempregados e que 40 milhões de trabalhadores vivem à margem da legislação trabalhista.

O Brasil continua sendo uma constelação de regiões de distintos níveis de revoluções industriais. Segundo Sposito (2019), há territórios com maior densidade de atividades com avanços tecnológicos e outros com menor densidade tecnológica. Mesmo no estado mais industrializado como São Paulo, o seu desenvolvimento econômico se deu forma desigual. O “capitalismo polimórfico” do território paulista, identifica-se diferentes agentes econômicos e sujeitos sociais que operam em varias escalas espaciais e em várias dimensões na transformação do espaço.

Compreender o processo histórico-espacial do estado de São Paulo é levar em consideração as principais políticas que foram desenvolvidas em escala nacional e resultaram na desconcentração de capital da região metropolitana de São Paulo em direção a municípios do interior do estado, como Campinas, Sorocaba, São José dos Campos, e mais tardiamente, nos municípios do Oeste Paulista, como é o caso de Presidente Prudente.

A distribuição industrial de alta tecnologia encontra-se entorno de um raio de 150 km da capital paulista, principalmente nas cidades de Campinas e São José dos Campos, centros dinâmicos e diversificados com maior probabilidade para se inserir na manufatura avançada, contando com um polo de indústrias que agregam valor para os seus produtos e representam uma intensificação de ramos como máquinas e equipamentos (médicos, óticos, de automação e precisão), produtos farmacêuticos, transportes, químicos, aeronáutico etc.

A vasta infraestrutura que constitui essas cidades proporciona um ambiente para os domínios tecnológicos de digitalização da produção, nanotecnologia, biotecnologia e de tecnologias de produção digital avançada (PDA), que combinam hardware (robôs avançados, impressoras 3D), software (análise

⁷⁹ Graduando em Geografia pela Universidade Estadual Paulista, Faculdade de Ciências e Tecnologia. E-mail: eduardo.nardez@unesp.br

de big data, computação em nuvem e inteligência artificial) e conectividade (internet das coisas–IoT). As considerações até aqui feitas recebem a denominação de Multicomplexo Territorial Industrial Paulista (MCTIP), o local que reúne as condições notáveis para a produção e concentra os complexos territoriais industriais (Selingardi-Sampaio, 2009).

Os municípios exteriores ao MCTIP e mais distantes da capital tiveram uma gênese industrial discreta. As características da cidade de Presidente Prudente envolve a distância de centros economicamente mais dinâmicos, isso ao longo do tempo apresentou fraca capacidade de acumulação capitalista, sendo que desenvolveu indústrias endógenas e processos de agroindústrias. Setores industriais com pouca expressividade para o processo de desenvolvimento, pois não incorporam características transformadoras, e são fundadas, quase que exclusivamente na implantação de unidades de portes pequeno e médio, sendo em sua grande maioria ramos e setores tradicionais.

Apesar dos bolsões de densidade tecnológica, o estado de São Paulo dispõe de uma estrutura produtiva mais dinâmica comparada ao país. Sua dinâmica está ligada à concentração do complexo industrial, que leva o perfil de suas exportações a serem suficientemente distintas. Quando comparamos o estado paulista com o Brasil, verifica-se uma superioridade de produtos de maior valor agregado em relação à federação que concentra grande parte de sua exportação direcionada a *commodities*. As exportações do estado paulista atuam como estabilizadores, principalmente para diversificar a pauta brasileira e diminuir a vulnerabilidade aos choques externos.

Portanto, as inovações envolvem grandes desafios que requerem compromissos de longo prazo e o envolvimento de diferentes atores, disciplinas e instrumentos. Para desenvolver a indústria 4.0, são necessárias políticas que orientem para os objetivos propostos, que podem ser definidas com ações públicas baseadas em conhecimentos tecnológicos. A política de inovação tem um papel para o progresso econômico, mas é um processo complexo e sistêmico. Sua complexidade, diz respeito, que não basta ter uma boa ciência se não houver uma base produtiva, é necessário ter capacidade para utilizar os princípios científicos descobertos para a geração de novos produtos. Pode-se dizer que a política de inovação envolve a relação entre ciência e produção.

Assim, o processo de capacitação de um país e de sua economia doravante a apropriação e criação de novas tecnologias, não ocorre em um curto espaço possível. Deve-se passar por longo processo de formação de recursos humanos, pesquisadores, tecnólogos e gestores.

Para Brandão (2004), dispomos de um potencial em nossas heterogeneidades estruturais (produtivas, sociais e regionais) que poderia ser usado essa diversidade e criatividade no sentido de avançar de forma social, política e produtiva. Para isso, é preciso trabalhar no processo que ele chama transescalar (escala nacional, regional e local). Considera-se, também, o que Tânia Bacelar enfatiza de uma agenda para o Brasil, a qual leva em conta as particularidades do território brasileiro.

Palavras-Chave: Indústria 4.0, desenvolvimento desigual, estado de São Paulo.

CONVERGENCIA TECNOLÓGICA Y SISTEMAS TÉCNICOS EN EL ÁREA CONCENTRADA DE ARGENTINA

Guillermo Schiaffino⁸⁰

La difusión del medio técnico-científico-informacional (Santos, 1996, 2000) ofrece nuevas posibilidades para las comunicaciones provocando modernizaciones selectivas en el territorio. Analizando Brasil, el concepto de región concentrada ha sido estudiado por Santos y Torres Ribeiro (1979, citado por Di Nucci, 2010) y por Santos y Silveira (2001). La región concentrada en el caso brasileño “se trata de un área continua, donde una división del trabajo más intensa que en el resto del país garantiza la presencia conjunta de variables más modernas

– una modernización generalizada – al paso que, en el resto del país, la modernización es selectiva, inclusive en aquellas manchas o puntos cada vez más extensos y numerosos donde están presentes grandes capitales, tecnologías de punta y modelos elaborados de organización” (Santos, 1993, 2008, p. 42-43).

Di Nucci (2011), en su investigación de doctorado, plantea la existencia de un área concentrada en Argentina: “se hace referencia a la concentración de variables económicas, demográficas, urbanas, de infraestructuras, de empresas, de finanzas, de mercado, entre otras” (p. 4).

La formación de un área concentrada en Argentina permite identificar una difusión más contigua del medio técnico-científico-informacional, es decir, una mayor presencia y densidad que en otras áreas del país. En esa porción del territorio, formada por la ciudad de Buenos Aires y las provincias de Buenos Aires, Córdoba y Santa Fe, las densidades de infraestructuras, empresas, instrumentos y productos financieros y flujos de personas, mercaderías y de relaciones comerciales son mayores.

En ese cuadro de situación, el desarrollo de los sistemas técnicos, especialmente de las técnicas de la información y de la comunicación, han permitido el perfeccionamiento de las comunicaciones móviles, de internet y del *smartphone*. De esa manera, se puede observar una manifestación hacia la convergencia tecnológica, ya que se unifican e integran en un mismo objeto diferentes tecnologías, funciones y servicios. En otras palabras, es la posibilidad de combinación de diferentes servicios a través de una misma infraestructura y, a su vez, el funcionamiento de un mismo servicio a partir de distintas plataformas y dispositivos.

Las renovadas formas de comunicación y conexión a internet son posibles en virtud de los sistemas técnicos vinculados a las telecomunicaciones. Esa infraestructura está compuesta por redes y nodos troncales de distintos prestadores, que permiten el transporte de datos e información entre distintos puntos de la red. Los vínculos que unen los nodos troncales se producen a través de las frecuencias que componen el espectro radioeléctrico y del tendido de la fibra óptica y, por tanto, se pueden ofrecer diversos servicios como la telefonía fija, móvil y acceso a internet.

Analizar la difusión de los sistemas técnicos y distintos datos sobre el uso de los *smartphones* e internet es una forma analítica de pensar la formación del área concentrada de Argentina. Por ejemplo, en septiembre de 2020, según el informe sobre el acceso a internet (INDEC, 2020) se registraron 31.610.458 de accesos a internet móvil y 7.635.307 de accesos mediante internet fija en Argentina.

⁸⁰ Becario CONICET. Instituto de Geografía, Historia y Ciencias Sociales, Facultad de Ciencias Humanas, Universidad Nacional de Centro de la Provincia de Buenos Aires. Guille_schia@hotmail.com

La ciudad y la provincia de Buenos Aires concentran el 48,78% del acceso de internet móvil y el 64,67% del acceso a través de internet fija. Le siguen las provincias de Córdoba (8,71% y 8,42% respectivamente) y Santa Fe (7,89% y 7,54% respectivamente). De tal modo, el área concentrada reúne más del 65% de los accesos a internet móvil y más del 80% del acceso a internet fija del país.

En cuanto a la comunicación móvil, su funcionamiento se basa en el envío y recibo de señales de ondas de radio a la antena de telefonía más próxima, denominada estación base o radio base (ERB). El área de cobertura de una estación base se denomina célula y su radio de acción depende de distintos factores como la cantidad de usuarios conectados, el medio construido y los edificios de altura y el relieve. Como se trata de una comunicación que se caracteriza por la movilidad, esos sistemas técnicos van transmitiendo la información a la respectiva estación de base.

A inicios de 2017, existían 28.559 radio bases, de las cuales 5.359 correspondían a la red 2G, 8.566 operaban simultáneamente en 2G y 3G, 2.658 eran 3G y 11.982 pertenecían a la red 4G. Ya en diciembre de 2014 se habían instalado las primeras antenas 4G en algunas áreas de la ciudad de Buenos Aires, Córdoba y Rosario pero, a partir de 2015, la red comenzó a desplegarse en el resto de Argentina, acumulando en el tercer trimestre del 2020 un total de 33.004 estaciones. Sin embargo, la mayor concentración de estaciones de base se encuentra en la provincia de Buenos Aires (38,18%), en la Ciudad Autónoma de Buenos Aires (11,78%) y en las provincias de Córdoba (9,70%) y Santa Fe (7,88%), que juntas suman el 67,55% de las radios bases 4G. El resto de las provincias tiene menos del 3,5% de estaciones 4G (ENACOM, 2020).

La difusión selectiva de esos sistemas en el territorio argentino permite pensar, junto a otras variables, en la formación de un área concentrada del país. Además, si pensamos que los sistemas técnicos, especialmente aquellos vinculados a las telecomunicaciones, permiten nuevas posibilidades de producción, circulación y consumo, esa distribución selectiva refuerza la atracción del área concentrada para la instalación o ampliación de nuevas empresas. El uso del *smartphone*, considerado como un objeto técnico e informacional de uso portátil y personal, manifiesta la tendencia hacia la convergencia tecnológica. La proliferación de esos objetos proporciona una capacidad informática y de comunicación generalizada e inalámbrica, contribuyendo a crear nuevas configuraciones en el territorio y a dinamizar la vida económica de las ciudades.

Palabras claves: telecomunicaciones, convergencia tecnológica, smartphone

APROXIMACIONES PARA UNA GEOGRAFÍA DEL SISTEMA UNIVERSITARIO EN EL ÁREA CONCENTRADA DE ARGENTINA

Ignacio Celis Marín⁸¹

Los sistemas universitarios nacionales son el resultado histórico-concreto de cada formación socioespacial. Como tales, en cada país se erige una topología o, más bien, una geografía universitaria íntimamente relacionada con el proceso de urbanización y la red urbana nacional.

Del mismo modo, esta geografía del sistema universitario no es un resultado pasivo de la historia espacial. Como afirman Santos y Silveira (2000, p.57), “la educación, una actividad económica y social de peso, tiene, por eso, un papel fundamental en la caracterización del espacio nacional”. Mejía (1990) problematizó esto al reflexionar sobre las mediaciones entre la educación y la formación social y económica. La educación no es una mera reproducción del modo de producción, cuestionando la idea *althusseriana* de aparato ideológico de Estado, sino también una instancia socio-histórica donde se hibridan procesos de ruptura y transformaciones en cada sociedad.

Como camino de método, podemos tomar esto y pensar que, para comprender la *geografización* del sistema universitario nacional, la división territorial del trabajo (Santos, 2000) así como la urbanización constituyen una relación bi-unívoca con la educación superior universitaria (Santos y Silveira, 2000). En el periodo de la globalización esto representa entender que la geografía universitaria de un país se explica al relacionar la totalidad social, es decir, el mundo, con las mediaciones realizadas por cada formación socioespacial (Santos, 1996) y la historia espacial constituida también por sus lugares, que forman un entramado activo en la construcción de una totalidad concreta (Kosík, 1967).

En el contexto del desarrollo desigual y combinado de la división internacional del trabajo (Smith, 2020) y de la selectividad espacial (Santos, 2000) interna de los propios países, los sistemas universitarios nacionales se organizan en el territorio con formas-contenidos diversas que establecen características particulares en los lugares, así como una jerarquía producto de los procesos de concentración y dispersión de las universidades en la red urbana (Amorin, 2010; Teramatsu, 2015).

Nuestro objetivo versa sobre estas relaciones en un país como la Argentina. En particular, nos interesa esbozar una primera aproximación para caracterizar la geografía universitaria en el área concentrada de Argentina, enfocándonos en la expansión universitaria, la diversificación y especialización en el territorio de las universidades y sus vínculos con la división territorial del trabajo.

El área concentrada de Argentina es la porción del territorio nacional donde el proceso de urbanización se manifiesta con mayor intensidad (Di Nucci, 2010)⁸². La densidad de la red urbana y su importancia económica dinamiza las interacciones y los flujos (Correa, 1997) y retroalimenta su jerarquía frente al resto del territorio nacional. Asimismo, es donde las modernizaciones técnicas se han instalado prioritariamente, dotando de mayores contenidos científicos, técnicos e informacionales al medio geográfico.

Anteriormente (Celis, 2019) hemos caracterizado la expansión del sistema universitario contemporáneo como una capilarización de las existencias universitarias en la red urbana nacional. Sin embargo,

⁸¹ Universidad de Buenos Aires, Facultad de Filosofía y Letras, Instituto de Geografía “Romualdo Ardissonne” - CONICET, Argentina

⁸² La autora considera el área concentrada de Argentina como la porción del territorio nacional que aglutina el Área Metropolitana de Buenos Aires y las provincias de Buenos Aires, Córdoba y Santa Fe.

esta realidad se presenta como una difusión concentrada de las variables que constituyen las actividades universitarias, reimprimiendo la fuerza del sistema universitario en la metrópoli de Buenos Aires y en Córdoba, Rosario y La Plata.

En este sentido, el fenómeno que autores en Brasil han denominado como interiorización de la educación superior (Fiori, 2013; Teramatsu, 2015), se corresponde en Argentina con la difusión en ciudades de menor jerarquía de carreras de pregrado y grado e instalaciones de sedes universitarias de menor complejidad y financiamiento. Por su parte, en aquellas ciudades de mayor jerarquía del sistema universitario, se valorizan las especializaciones disciplinares y profesionales, la investigación avanzada y las carreras de posgrado.

El sector privado, de creciente importancia en un país con tradición en la educación pública, se localiza mayoritariamente en el área concentrada de Argentina, especialmente en cuanto al número de instituciones y al estudiantado de carreras de posgrado, donde 9 de cada 10 estudiantes estudian en una de estas instituciones.

Las nuevas modalidades de educación, como las extensiones áulicas o la educación a distancia, también se manifiestan intensamente en el área concentrada. La fuerza centrípeta de su red urbana hace que se instalen con preferencia en ciudades intermedias o pequeñas cercanas a los grandes centros urbanos, pero también en estas grandes ciudades donde ya hay una tradición universitaria consolidada y una mayor diversidad de actividades asociadas. Al decir de Santos y Silveira (2000, p.59), las tensiones entre el Estado, el mercado y el territorio producen un “verdadero círculo vicioso” de superposición de la oferta académica “en las áreas geográficas ya privilegiadas”.

Con base en los datos de la Secretaría de Políticas Universitarias, entre los años 1988 y 2020, la proporción de instituciones universitarias en el área concentrada de Argentina aumentó de un 60% a un 68%. En este período, de un total de 53 universidades en el país en 1988, 32 se localizaron en el área concentrada. En tanto, en el año 2020, de un total de 133 casas de estudio, este número ascendió a 91. Sin embargo, el número de estudiantes matriculados en carreras de grado en esta porción del territorio nacional disminuyó levemente, de un 75% del universo de estos estudiantes en el año 1998 a 73% en el año 2018. Mientras, el estudiantado de posgrado de instituciones públicas se mantuvo estable, en igual período, pasando de un 83% a un 84%.

Mientras se experimenta una banalización de la oferta académica y la matrícula en el país, en el área concentrada se vive un proceso de diversificación de las instituciones. Allí se localizan 28 de los 29 rectorados de instituciones universitarias especializadas en Argentina, en distintas disciplinas y áreas profesionales. Se destaca entonces el ascenso de algunos aspectos cualitativos que deben ser considerados en el análisis de las transformaciones contemporáneas del sistema universitario.

Frente a una división del trabajo cada vez más demandante de conocimientos, ciencia y técnica, la educación universitaria se transforma en un consumo productivo disputado por las ciudades, por lo que la comprensión de su geografía nos permite una nueva entrada para la caracterización de las áreas concentradas.

Palabras clave: urbanización, división territorial del trabajo, sistema universitario, área concentrada

INTEGRACIÓN DE LOS CIRCUITOS DE LA ECONOMÍA URBANA EN EL ÁREA CONCENTRADA DE ARGENTINA

María Laura Silveira⁸³

Las condiciones de aglomeración y dispersión en el espacio cambian con las épocas, al sabor de la división del trabajo y de sus respectivas variables explicativas. Procesos de ocupación y colonización, instalaciones portuarias, ferroviarias y viales, aptitud de los suelos, demandas externas e internas de alimentos y de otros insumos básicos, mecanización del territorio y de la producción, desarrollo industrial, comercial y financiero dieron lugar a una precoz red urbana en una amplia área constituida por la Ciudad de Buenos Aires y las provincias de Buenos Aires, Córdoba y Santa Fe. Extendida y constituida por núcleos separados por escasas distancias, esa red urbana posibilitó el dinamismo rural y, en cierta medida, industrial, aunque siempre subordinada al gran efecto polarizador de la metrópoli de Buenos Aires. Fundamentalmente Córdoba y Rosario, pero también ciudades como Santa Fe, Río Cuarto, La Plata, Bahía Blanca, Mar del Plata, Olavarría, Tandil, Venado Tuerto, Pergamino y San Nicolás de los Arroyos, entre otras, crecieron demográfica y económicamente al ritmo de su incorporación a las sucesivas divisiones territoriales del trabajo en el país.

En el periodo de la globalización, las variables determinantes, al volverse dominantes, imponen una racionalización de la economía y del espacio. En otras palabras, tecnociencia, información y finanzas se difunden sobre ese medio ya industrializado, sustituyendo divisiones territoriales del trabajo preexistentes por nuevas condiciones espaciales de producción, capaces de generar concentraciones y polarizaciones de otra naturaleza. La implantación de macrosistemas técnicos, que permite la disociación de la producción y la gestión, así como la circulación ampliada de insumos, mercaderías, personas y dinero son manifestaciones de las relaciones entre el Estado y las nuevas formas de organización de la producción. Pero también la divisibilidad de la técnica contemporánea posibilita el surgimiento de porciones marginales del circuito superior en ciudades de tamaños y jerarquías menores. En consecuencia, se reorganizan el circuito superior y el circuito inferior de las economías urbanas y se altera la naturaleza de las articulaciones verticales y horizontales de los agentes y actividades económicas. Particularmente en las grandes ciudades, el circuito superior y el circuito inferior están interrelacionados en función de la utilización común de algunos factores de producción –aunque su acceso sea segmentado por la capacidad de pago– y de la interdependencia de la oferta y la demanda. Además de la oposición dialéctica que los define y de sus relaciones verticales, existe, dentro de cada circuito, una articulación horizontal con diferentes grados de integración. En la metrópoli las interrelaciones e interdependencias en el terciario calificado o cuaternario, producto de la adopción de patrones externos pero también de una industrialización interna, se refuerzan y crean su propio mercado. Esto permitiría entender el crecimiento por auto-propulsión del circuito superior en una ciudad como Buenos Aires.

Grandes empresas, particularmente orientadas al consumo en escala, pero también interesadas en desconcentrar alguna etapa productiva, instalan sus sucursales en metrópolis regionales y ciudades medias o adquieren firmas preexistentes, reduciendo la competencia a una situación de oligopolio. Bajo pretexto de maximizar la eficiencia y crear nuevos empleos, tal dinámica suele ser legitimada

⁸³ Investigadora Principal de CONICET, Instituto de Geografía-Universidad de Buenos Aires; maria.laura.silveira.1@gmail.com

por el poder público. El impacto de esos procesos sobre la urbanización es directo porque tanto la tendencia a la fusión de empresas, como la disminución de firmas en virtud de la mortalidad frente a la competencia y a las crisis macroeconómicas llevan a una reducción de los lugares de regencia y, de ese modo, a una mayor rigidez en las relaciones entre áreas polarizadoras y áreas polarizadas. Se trata de una tendencia a la concentración con efectos acumulativos.

Cuando una ciudad incorpora las variables técnicas, informacionales y financieras que robustecen el circuito superior, la integración entre actividades económicas tiende a darse fuera de la ciudad, generalmente al sabor de la topología de una gran empresa ajena a los intereses regionales. Eso también ocurre con bancos nacionales y extranjeros, entidades financieras no bancarias, cadenas mayoristas y minoristas de comercio y servicios, aseguradoras, fintech y firmas de recepción de pagos, recaudación y envío de remesas, entre otras. Demandas financieras nacen y se desarrollan en porciones del territorio donde el trabajo moderno requiere altos capitales fijos y de giro. Crece la dependencia del conjunto de actividades económicas en relación al circuito superior por la necesidad de dinero anticipado que se observa en el aumento del crédito, y con frecuencia, en el empobrecimiento de ciertas actividades, la disminución de la liquidez y el endeudamiento. Pero, al mismo tiempo, esa omnipresencia de la finanza revela un efecto de desconcentración del consumo. Mientras tanto, el circuito inferior, resultado indirecto de las modernizaciones, no puede funcionar sin crédito de alguna especie por su estructural falta de liquidez. Por ello, se ha vuelto el principal mercado del crédito personal, el cual ha mostrado un crecimiento importante en las últimas décadas. Esto provoca una desarticulación horizontal y contribuye activamente para desviar los excedentes obtenidos en el lugar y los ahorros locales hacia las metrópolis y hacia el exterior. Es por eso que el circuito inferior, cada día más subordinado al circuito superior, perpetúa la pobreza. El endeudamiento parece ser una de las más claras evidencias de la articulación vertical de los circuitos de la economía urbana en las diversas escalas. En esta ponencia y en base a investigaciones teórico-empíricas propias y colectivas buscaremos reflexionar sobre las condiciones y manifestaciones de la integración de los circuitos y su papel en la formación del área concentrada de Argentina.

Palabras clave: área concentrada, circuitos de la economía urbana, técnica, finanzas

CONCENTRAÇÃO DO TRABALHO FINANCEIRO NA METRÓPOLE DE SÃO PAULO E RECONFIGURAÇÕES NO CONTEXTO PANDÊMICO

Wagner Wendt Nabarro⁸⁴

Fruto de um sucessivo processo de concentração de atividades econômicas, o centro corporativo metropolitano de São Paulo apresenta primazia no setor financeiro brasileiro, abrigando grande parte das sedes e escritórios nacionais de bancos, corretoras de valores, empresas de informação financeira, gestores de fundos, entre outros. Originando-se a partir da industrialização levada a cabo no início do século XX, os nexos financeiros dessa metrópole ofuscaram aqueles do Rio de Janeiro, anteriormente capital nacional, tornando São Paulo um inevitável nó das redes financeiras que atravessam o território brasileiro na atualidade.

A concentração do setor financeiro na metrópole, como vem sendo trabalhada nas perspectivas dos estudos urbanos e da geografia econômica, conta com um processo cumulativo, na medida em que agentes que necessitam mobilizar operações econômicas de alta complexidade buscam localizar-se próximos a serviços que necessários para suas atividades ou potenciais clientes. Por outro lado, essa concentração pode ser também impulsionada a partir de projetos políticos que visem o destaque da cidade perante as variáveis econômicas do período – como atestam as incorporações imobiliárias realizadas entre as avenidas Faria Lima e Berrini para formar um novo centro corporativo.

Em paralelo a esse processo de concentração – e entrelaçando-se a ele – ocorre um processo de informatização que cada vez mais torna digitais atividades, documentos e mesmo conversas que anteriormente dependiam de encontros presenciais. Exemplo clássico disso é o pregão da bolsa de valores brasileira que, a partir de 2007, passou a ser realizado de maneira completamente eletrônica, prescindindo do saguão onde antes os corretores se localizavam com seus telefones e computadores. A potencial eliminação das distâncias a partir do advento das tecnologias da informação e comunicação e de seu uso para atividades econômicas já foi desmistificada pela literatura. O que presenciamos, pelo contrário, foi um aumento relativo da concentração de certas atividades econômicas, em destaque aquelas que demandam grande uso de informação e tomadas de decisão – portanto associadas a maiores giros de capital e profissões de maiores rendas. Um reforço à metropolização que vem sendo associado sobretudo à persistente importância dos contatos face-a-face para a tomada de decisões, a disponibilidade de infraestruturas como edifícios inteligentes e redes eletrônicas de qualidade, a existência de amenidades urbanas e ao número de profissionais qualificados.

O contexto da pandemia de Covid-19 significa potencialmente um novo ciclo de informatização. A partir das medidas de distanciamento social – com maior ou menor efetividade de acordo com as necessidades e as decisões públicas e privadas de cada lugar – diversos agentes econômicos passaram a reorganizar suas atividades, aprofundando-se na prática do trabalho remoto (*home office*) e aderindo a uma banalização da prática da videoconferência. Também em suas atividades cotidianas os profissionais tiveram de se adaptar a novos usos da cidade, evitando contatos sociais em atividades de lazer, educação e transporte. Até mesmo o mercado imobiliário registrou novas dinâmicas na cidade associadas à possibilidade do afastamento em relação às áreas próximas aos locais de trabalho em decor-

⁸⁴ Doutorando no Programa de Pós-Graduação em Geografia Humana da Universidade de São Paulo (USP). wagner.wn@gmail.com

rência do trabalho remoto. É nesse sentido que se recoloca a questão sobre a localização das atividades corporativas de maior complexidade, destacando-se o setor quaternário, que envolve o segmento do setor de serviços caracterizado pelo uso intensivo de informação (empresas de atividade financeira, jornalística, publicitária, seguradora, entre outras).

Seguindo medidas que obrigaram a interrupção de atividades presenciais e visando a não descontinuidade de atividades econômicas, várias reformulações foram feitas pelas corporações do setor financeiro. Questões como o estabelecimento de feriados bancários e a manutenção do mercado de capitais durante períodos de *lockdown* estiveram em evidência. A aceleração contemporânea à qual se refere Milton Santos não permite, afinal, abrir janelas de interrupção e, deparando-se com esse obstáculo, os agentes econômicos precisaram reestabelecer diretrizes. Em São Paulo, a bolsa B3 decidiu por não interromper suas atividades mesmo em períodos de comércio fechado e o reposicionamento de feriados com vistas à diminuição de circulação foi contornado pela atividade bancária.

Finalmente, alguns agentes aproveitaram o período para anunciar a reformulação de suas operações internas. Eventos corporativos do mercado de capitais foram reconfigurados para o formato de videoconferência – colocando em questão os contatos face-a-face. Corretoras de investimento anunciaram novos planos para reposicionamento de escritórios, incluindo casos de abertura de sedes e filiais fora de São Paulo e a adoção permanente do trabalho remoto.

Junto desse fenômeno, o aumento da participação de pessoas físicas no mercado de valores brasileiro impulsionou novas estratégias, fruto também da expansão e banalização das técnicas de informação bancária, bem como da publicidade dos investimentos. O período pandêmico do ano de 2020 foi marcado por uma forte crise financeira seguida de uma também rápida retomada, na expectativa de novas estratégias corporativas e dos efeitos da retomada econômica.

É questionável, no entanto, a efetividade de uma desconcentração de serviços, bem como a permanência desses eventos entre os agentes econômicos referidos. Se um período de crise e de rápidas transformações pode levar a novos caminhos econômicos, por outro lado o papel das grandes metrópoles parece estar longe de ser abalado. O aprofundamento no uso das tecnologias da comunicação e informação no setor financeiro depende da instalação de uma tecnosfera que envolve, por exemplo, a banalização de aparelhos *smartphone* e a expansão das redes de acesso a internet. A essas transformações, portanto, corresponde uma psicofera marcada pelas novas sensações e racionalidades da digitalização de atividades, envolvendo fatores como a banalização das redes sociais e da comunicação por vídeo. Tudo isso parece ser fortalecido pela aglomeração das metrópoles – ainda que em temporário e incipiente distanciamento social – na medida em que é o meio que permite trocas mais frequentes de informação, bem como a flexibilização na reformulação de atividades econômicas (como definição de novas estratégias de venda, novos produtos, novos clientes), sendo fatores fundamentais para uma permanência – ou talvez um recrudescimento ainda maior – da concentração metropolitana.

Palavras-chave: metrópole, finanças, trabalho corporativo, São Paulo, pandemia.



MESA 83

MESA 83: GEOGRAFÍAS AL SERVICIO DE LA PAZ Y LOS DERECHOS HUMANOS

Coordinadores: Cárdenas Ferrucho, F., Díaz Carnero, E.I., Herrera, T., Montesinos Ciuró, E., Pérez, G., Ysunza, V.

MESA 83: GEOGRAFÍAS AL SERVICIO DE LA PAZ Y LOS DERECHOS HUMANOS

*Coordinadores: Cárdenas Ferrucho, F.¹,
Díaz Carnero, E.I.²,
Herrera, T.³,
Montesinos Ciuró, E.⁴,
Pérez, G.⁵,
Ysunza, V.⁶*

En diversos contextos latinoamericanos es posible reconocer una crisis profunda de Derechos Humanos y de falta de condiciones de paz positiva en términos Galtungnianos, en tanto se observan violencias directas e indirectas como: asesinatos de líderes y defensores de territorios, en especial en México, Honduras, Guatemala, Colombia, Brasil, Costa Rica, entre otros países; discriminación hacia diversas colectividades (comunidades LGTBTT, pueblos indígenas y afrodescendientes que se organizan y defienden sus derechos y territorios); incremento de desplazamiento forzados, internos y externos (refugio) motivados por grupos armados que controlan territorios, así como por consecuencias del cambio climático y procesos extractivistas; múltiples violencias de género, entre muchos otros procesos. La mesa temática busca generar un espacio de encuentro, diálogo y reflexión crítica sobre desde la Geografía Política y la Geopolítica a partir del cual se pueda intercambiar enfoques, categorías analíticas, experiencias, investigaciones y propuestas de acción entre quienes participen, a fin de posibilitar la construcción de alternativas desde lo local y lo regional, en articulación con diferentes actores sociales. Es de nuestro interés, problematizar y compartir abordajes teóricos y prácticos, situados desde Latinoamérica, en torno a los Derechos Humanos, las Geografías para la paz y los derechos socioterritoriales, articulados con temas de inseguridad y violencia, crisis y conflictos, pobreza y desigualdad, corrupción e impunidad, democracia y Estado. Todo lo anterior, con el fin de analizar los retos que plantean las debilidades y fortalezas institucionales en América Latina para enfrentar conflictos y procesos de paz como contradicciones propias de la sociedad capitalista contemporánea.

La organización de los resúmenes presentados a nuestra mesa considera dos bloques o sesiones. Cada uno de ellos con una apertura de la discusión, más bien de tipo teórica-metodológica, con dos presentaciones, seguidas por seis trabajos que aterricen la reflexión en casos prácticos. Estos últimos trabajos no están restringidos a un ámbito geográfico, sino que vienen desde distintas geografías latinoamericanas para dotar de sentido a la paz como una práctica social contextualizada.

¹ Universidad Pedagógica Nacional, Universidad Externado de Colombia, Instituto de Geografía para la Paz A. C.

² El Colegio De La Frontera Norte, Instituto de Geografía para la Paz A. C.

³ Universidad Nacional Mayor de San Marcos, Instituto de Geografía para la Paz A. C.

⁴ Universitat de Barcelona, Instituto de Geografía para la Paz A. C.

⁵ Programa de Posgraduación en Geografía de la Universidade Federal Fluminense - UFF, Instituto de Geografía para la Paz A. C.

⁶ Universidad Nacional Autónoma de México, Instituto de Geografía para la Paz A. C.

GEO-GRAFÍAS DE LA PAZ: REFLEXIONES CRÍTICAS Y VINCULACIÓN DESDE LA JUSTICIA

Tania Herrera⁷

Carla Eleonora Pedrazzani⁸

Ginno Pérez Salas⁹

Valeria Ysunza¹⁰

Francys Cárdenas¹¹

Como integrantes del Instituto de Geografía para la Paz A. C. (IGP) y en el marco de nuestro espacio de formación, nos interesa aportar a una reflexión crítica desde las primeras aproximaciones que hemos realizado en torno a las vinculaciones entre geografía, paz y justicia espacial. La propuesta parte de realizar una revisión crítica de los términos a partir de algunos interrogantes que posibilitan adentrarnos tanto en las discusiones a nivel teórico como desde lo práctico en diálogo a los propios recorridos y experiencias en diversos territorios de Latinoamérica. En este sentido, nos preguntamos cuándo, cómo y desde dónde se habla de paz en Geografía, cuáles son aquellas limitaciones en la definición de paz, de qué maneras se la comprende dentro de la disciplina y cómo se vincula con procesos que suceden en los propios territorios. Asimismo, anudamos a la reflexión la categoría de justicia como manera de abrir un espacio de discusión que nos permita enfocarnos en las espacialidades que se generan desde maneras otras de concebir a la paz a partir de las tramas comunitarias. Es decir, desde el reconocer la existencia de geo-grafías de la paz.

Cairo (2019), expone un recorrido por las nociones de paz dentro de los análisis geográficos que surgen a partir del nacimiento de la geografía política en el s. XIX. Las diferentes posturas en torno a la visión de la paz van desde la anulación de las posibilidades de conflicto (según Ratzel y Mackinder), la “geopacífica” (de Griffith Taylor) en contraparte a la Geopolitik alemana, hasta la propuesta de la “geografía pacifista” (de William Bunge), intentando advertir sobre los peligros de la guerra, en la que los geógrafos anarquistas Kropotkin y Reclus se resistieron ante la asociación de la geografía con el imperialismo y la guerra.

Cabe mencionar que estos distintos planteamientos sobre la paz no sólo son diferentes en sus enfoques teóricos, también lo son en cuanto a su posicionalidad ético-política. Lo importante de estas reflexiones, de acuerdo con Cairo, es repensar en nuestras incidencias pacíficas a partir de nuestro análisis y quehacer geográficos, puesto que los conflictos y las guerras (entendidas como conflictos permanentes), como herramientas de dominación micro y macrogeopolítica, provocan no solo muertes sino millones de migraciones forzadas, resultado la desigualdad que controla y mantiene a

⁷ Universidad Nacional Mayor de San Marcos- Instituto de Geografía para la Paz A.C. Correo electrónico: therrerar@unmsm.edu.pe

⁸ Departamento de Geografía, Facultad de Filosofía y Humanidades (FFyH), Universidad Nacional de Córdoba (UNC) – Instituto Superior de Estudios Pedagógicos (ISEP), Ministerio de Educación de la provincia de Córdoba – Instituto de Geografía para la Paz A. C. Correo electrónico: carla.pedrazzani@unc.edu.ar

⁹ Programa de Posgraduación en Geografía de la Universidade Federal Fluminense - UFF, Instituto de Geografía para la Paz A. C. Correo electrónico: drilopez84@gmail.com

¹⁰ Colegio de Geografía, Facultad de Filosofía y Letras, UNAM. Instituto de Geografía para la Paz A.C. geovalysunza@gmail.com

¹¹ Universidad Externado de Colombia - Instituto de Geografía para la Paz A.C. Correo electrónico: francys.cardenascol@gmail.com

las sociedades en estados de vulnerabilidad y, por tanto, alejadas del bienestar, la justicia y dignidad, elementos a considerar en un proceso y cultura de paz.

Reconocemos que desde la geografía crítica, la paz –y sus opuestos– no ha sido fuerte a la hora de conceptualizar las respuestas a las opresiones. La influencia de la filosofía política ha sido importante para que las geografías de corte anarquista y marxista encuentren otros refugios conceptuales. Así, la preocupación por la (in)justicia social, espacial, parece al centro de estas reflexiones, para las cuales –y desde un giro postmoderno– los feminismos han sido determinantes, principalmente desde el llamado al análisis interseccional de la realidad.

El trabajo de Young (2000) ha sido inaugural en estas reflexiones. Para ella, la filosofía política tiene como tema central la justicia, pero es necesario un posicionamiento que ubique en primer plano a los grupos sociales que sufren las múltiples formas de injusticia. Plantea que no puede haber una teoría de la justicia independiente del contexto social: es necesario hablar de él, desde él. No se debe ignorar la manera en que son tomadas las decisiones, cómo se divide el trabajo en la sociedad, y cómo opera la cultura. Más que a una teoría, ella apunta a una reflexión situada sobre la justicia. Dos valores resultan clave cuando pensamos en la justicia: el autodesarrollo y la autodeterminación. La opresión son las trabas institucionales al despliegue de nuestras capacidades, en miras al autodesarrollo, y la dominación son las trabas institucionales a la determinación de nuestras acciones. “*La opresión normalmente incluye o implica dominación, es decir, obliga a la gente oprimida a seguir reglas fijadas por otras personas*” (Young, 2000: 68). La opresión es una experiencia colectiva pues formamos parte de grupos sociales. Por eso mismo, desde nuestra posición en el mundo, puede que hagamos frente a múltiples opresiones. Young las esquematiza en cinco: explotación, marginación, carencia de poder, imperialismo cultural y violencia.

En los territorios, estas múltiples caras de la opresión se presentan en simultáneo, y los propios habitantes pueden referirse a la paz como una forma de llamar al cese de estas injusticias. Por ejemplo, uno de los conflictos que aqueja a Latinoamérica es el inequitativo acceso a la tierra, a pesar los procesos de reforma agraria vía estatal y a través del mercado que no han tenido éxito. En este marco particularmente en Colombia producto de las luchas campesinas, la Ley N° 160 de 1994 crea las Zonas de Reserva Campesina (ZRC), con miras a la construcción de paz con justicia social. Actualmente hay 6 ZRC constituidas y 7 en proceso de constitución, y en total un movimiento socio territorial que agrupa 64 procesos, algunas de ellas se declaran ZRC de hecho. Éstas iniciativas amparada en la ley, y fortalecida al interior del movimiento campesino se ubican en zonas de alto conflicto social y armado, de allí que sean una alternativa para obtener justicia social y espacial en el sentido de materializar los derechos de los campesinos emitidos por la FAO y atender las demandas históricas del campesinado (tierra, créditos, proyectos productivos etc.). Pese a lo anterior, de 1994 a la fecha el pleno acceso y disfrute de las ZRC para campesinos y campesinas, aún dista de la realidad.

En relación a ello, Añón y Rufer (2019) llaman la atención sobre las referencias a la paz desde un bando que podríamos considerar como el de los opresores y la retórica de los conceptos asociados a la paz, los cuales remiten a un contexto bélico, donde hay aliados y enemigos. Allí, los usos del lenguaje delatan continuidades coloniales que se presentan en nuestro continente, situaciones que tal vez se vinculan en la negación a asumir a ciertos grupos sociales como sujetos de derechos y capaces de ejercer poder. Estas contradicciones son resultado de procesos coloniales heredados por los Estados/nación [o Repúblicas criollas] que a lo largo de los últimos 200 años crearon tensiones entre aquellos que se asumieron sujetos de derecho/poder (elites socioeconómicas) y aquellos que fueron excluidos del proceso y que resistieron y r-existen a través de sus propias formas de organización. Estas tensiones continentales se acrecientan con las prácticas en el terreno político/económico/social/cultural de orga-

nizar el territorio y de pacificarlo, ya no con la presencia de “invasores” europeos, sino con los “nuevos colonos” criollos/blancos que procuran aún “pacificar”/homogenizar el territorio.

La paz, entonces, pasa a ser entendida como un arma que obliga al otro a someterse a las políticas institucionalizadas por colonos internos (González Casanova, 2007) que responden a un sistema externo de hegemonización del Capital en territorios latinoamericanos. En este contexto, la paz desde los oprimidos pasa a ser entendida y practicada como una forma de resistir ante el avance de “la paz homogenizadora” (o pacificación) de las elites opresoras a través de políticas de estado. Es desde abajo y con la tierra que otras voces enseñan y practican la paz como una forma de r-existencia y justicia territorial armónica con la naturaleza, respetando las diversidades y colores que los territorios latinoamericanos poseen. Son estas formas contradictorias sobre la “paz” las que nos movilizan críticamente desde los territorios para analizar y comprender las geo-grafías de la paz y sus dinámicas espaciales en tiempos de un sistema-mundo.

Palabras clave: Paz, Justicia, Geo-grafías de la paz, Conflictos territoriales.

GEOGRAFÍAS AL SERVICIO DE LA PAZ Y LOS DERECHOS HUMANOS. RETOS Y HORIZONTES DESDE LA PROPUESTA DE GEOPAZ-INSTITUTO DE GEOGRAFÍA PARA LA PAZ (IGP)

Emiliano Ignacio Díaz Carnero¹²

A partir de la fallida estrategia de combate al narcotráfico implementada en México durante el gobierno de Felipe Calderón (2006-2012) -conocida como “Guerra contra las drogas” y que reproducía las políticas prohibicionista y punitivas iniciadas en la década de los setenta en Estados Unidos-, la violencia homicida en México creció exponencialmente. Además de este tipo de violencia, otras violencias comenzaron a intensificarse, como son las violencias de género (desde la reproducción de estereotipos y prácticas misóginas, pasando por la discriminación y el acoso, hasta violaciones y feminicidios, entre otras), el aumento de las desapariciones forzadas, los secuestros, las extorsiones, así como la criminalización de la protesta social y un aumento significativo de eventos que generaron desplazamientos forzados. Violencias generalizadas y específicas, que generaron, además graves y sistemáticas violaciones a los derechos humanos en diferentes partes del territorio nacional. Que a su vez, intensificaron y consolidaron la impunidad que ya estaba presente, ante la precariedad y debilidad institucional del Estado Mexicano.

Tanto en el mundo urbano como rural, pero sobre todo en este último, la fallida estrategia de combate a al narcotráfico que disparó las violencias en México, generó que la presencia tanto de grupos del crimen organizado como del ejército y las corporaciones de seguridad, fuera cada vez más visible en muchas regiones del país. Paralelamente a este proceso y contexto, los viejos conflictos agrarios comenzaron a presentar nuevos actores y nuevas dinámicas que intensificaron las viejas tensiones y profundizaron viejos rencores y contradicciones preexistentes desde hace muchas décadas. Tensiones y conflictos que históricamente habían sido evadidos y mal manejados, incluso negados, por parte del Estado mexicano, tanto por sus tres poderes, como por sus tres niveles de gobierno. Ante lo anterior, es visible el surgimiento de nuevos grupos de civiles armados que acosan regiones y amenazan tanto a las comunidades indígenas y campesinas, como a sus líderes. Lo que generó que los viejos conflictos sociales en el mundo rural se intensifiquen y adopten nuevas características.

En el caso de los conflictos agrarios -que desde el surgimiento del movimiento indígena zapatista en la década de los noventa, comienzan a tener nuevas dinámicas y demandas- también se intensifican y adoptan nuevas expresiones. Los conflictos agrarios dejan de ser no sólo disputas por la tierra, la definición de linderos y el acceso a ciertos recursos naturales, y comienzan a aflorar nuevas demandas y acciones, particularmente la exigencia por el reconocimiento de derechos al autogobierno y a la autonomía, en donde la autodefensa armada, comienza a ser un punto central ante las violencias generalizadas en el campo mexicano. En el caso de los pueblos indígenas, la demanda central se centró en el reconocimiento de las comunidades indígenas como sujetas de derecho. Demanda que quedó plasmada en los Acuerdos de San Andrés, firmados entre el gobierno federal mexicano y el Ejército Zapatista de Liberación Nacional en 1996. Acuerdos que se convirtieron en el marco jurídico de referencia de su época, pero que incluso hoy, su exigencia de cumplimiento, continúa siendo una de las principales demandas de las comunidades de los pueblos, naciones y tribus indígenas que participan

¹² El Colegio de la Frontera Norte/ Geopaz. Instituto de Geografía para la paz AC (IGP)

en el Congreso Nacional Indígena.

En este contexto, muchas comunidades indígenas y campesinas comenzaron a apropiarse de estas luchas y demandas, e iniciaron nuevos procesos políticos comunitarios que modificaron tanto las relaciones al interior sus núcleos agrario, como sus relaciones y alianzas hacia el exterior. De igual manera, la construcción de nuevas alianzas y redes de defensa comunitarias, también generaron nuevas dinámicas de represión y violencia.

En ese contexto de extrema violencia y de alta movilización social, es que surge la idea y el proyecto de Geopaz. Idea que es aterrizada a través de la figura legal de una Asociación Civil que lleva por nombre Instituto de Geografía para la paz (IGP). Organización sin fines de lucro que desde sus orígenes, se ha marcado como objetivo la articulación en sus praxis (teoría y práctica) de elementos provenientes tanto de la Geografía Política, como de los Derechos Humanos y los estudios de paz y de transformación de Conflictos en clave Galtungniana.

Esta comunicación, tiene como objetivo exponer brevemente tanto los elementos teóricos básicos, como la lógica metodológica de lo que denomino Geografía para la paz. Propuesta teórico-metodológica que retoma elementos provenientes tanto de la corriente crítica de la Geografía y la economía política, como planteamientos provenientes de la educación popular, el trabajo social y el desarrollo humano. Lo anterior, como un preámbulo de lo que será la planeación estratégica, horizontal y participativa, que hemos iniciado al interior de la organización y que en esta mesa, quiero compartir tanto con las personas que integramos el equipo latinoamericano de Geopaz, como con más colegas de diferentes partes de las Américas.

En ese sentido, se plantea que si el espacio es un producto social y la paz positiva es concebida como algo que se construye a través de acciones concretas, la praxis del IGP- Geopaz debe estar enfocada en acompañar procesos políticos que defensoras y defensores de derechos humanos hacen cotidianamente a múltiples escalas para producir y reproducir el espacio social desde la justicia social, la dignidad de las personas y a través de múltiples formas de acción colectiva. Tomando como marco de referencia el enfoque basado en los derechos humanos, desde una perspectiva y lógica decolonial y crítica. Ya que si el espacio es un producto social, es necesario aprender a trabajar con, desde y para las personas, los grupos y colectividades que contribuyen de manera cotidiana y de diferentes modos, a la producción y reproducción del espacio y los territorios. Personas y grupos que acompañamos a nivel local y regional. Reconociendo nuestras propias limitaciones tanto personas, como colectivo, así como los retos que implica hacer praxis situada en, desde y ante contextos muy diversos y complejos. Enfatizando la necesidad de ser muy respetuosos de los tiempos, ritmos y modos de los procesos comunitarios y locales que acompañamos y en los cuales intervenimos y buscamos incidir y aportar, pero sobre todo, escuchar y aprender. Por lo anterior, el IGP-Geopaz, está iniciando una etapa de planeación estratégica horizontal y participativa a cinco años, enfocada en una apropiación de nuevas metodologías que nos permitan fortalecer estas concepciones y prácticas, para lograr una praxis sólida y coherente; enfocada en acompañar procesos locales y comunitarios de defensoras y defensores de derechos humanos a través de la investigación para la incidencia social y política. Investigación, intervención, incidencia y praxis que articule técnicas cualitativas de investigación, con técnicas provenientes tanto del trabajo social, como del desarrollo humano, así como de la educación intercultural y comunitaria, y de la educación para la paz y de transformación de conflictos. Pero que sobre todo, se esfuerce por integrar en su praxis, el enfoque de género de los diversos feminismos críticos y decoloniales, para lograr articular e incorporar en nuestras reflexiones y actividades, las diferentes interseccionalidades que intervienen en la producción social del espacio de las personas y grupos con las que trabajamos, aprendemos y acompañamos.

GEOGRAFÍA Y PAZ: UNA VALORACIÓN DE LAS EXPERIENCIAS DE GESTIÓN TERRITORIAL POSTCONFLICTO EN COLOMBIA

Neysi Bibiana Contreras Urbina¹³

Pedro Manuel Pumarejo Tapia¹⁴

Después de más de medio siglo de confrontación y de existencia de una de las guerrillas más antiguas de Latinoamérica y de varios intentos de negociación, las Fuerzas Armadas Revolucionarias de Colombia - Ejército del Pueblo (Farc-Ep) y el Estado colombiano lograron suscribir y firmar en noviembre de 2016 “el acuerdo de la Habana” dando inicio al cese al fuego, la dejación de las armas y el inicio de la construcción de paz.

El propósito de la investigación hace referencia a la implementación de los puntos, 3.1.4.1 determina la creación de 20 Zonas Veredales Transitorias de Normalización (ZVTN) y 7 Puntos Transitarios de Normalización (PTN). A su vez, en el subpunto 2 del punto 3 se establecieron las directrices para la reincorporación efectiva de los exintegrantes de las Farc-Ep a la vida civil en lo económico, lo social y lo político del acuerdo de paz, con fin de evidenciar la efectividad de las acciones de estabilización en salud, educación y productividad, a efectos de continuar el proceso de reincorporación de los ex miembros de las Farc-Ep.

La investigación titulada “*Geografía y Paz: Una Valoración de las Experiencias de Gestión Territorial Postconflicto en Colombia*”, se propone presentar las experiencias de convivencia, reconciliación, desarrollos de actividad productiva y tejido social en los territorios ubicados en las Veredas de Filipinas (Municipio de Tame, Arauca) y Caño Indio (Municipio de Tibú, Norte de Santander), la efectividad de las estrategias institucionales, su articulación con las diferentes políticas, planes y proyectos del programa de inversiones.

En la Ruta de Reincorporación Social y Económica como proceso integral, sostenible y transitorio se indaga sobre el desempeño de la nueva arquitectura institucional, en cabeza de la Agencia de Renovación del Territorio - ART, creada para “coordinar la intervención de entidades nacionales y territoriales en zonas rurales afectadas por el conflicto priorizadas por el Gobierno nacional, a través de la ejecución de planes y proyectos para la renovación territorial de estas zonas, que permitan su reactivación económica, social y su fortalecimiento institucional para que se integren de manera sostenible al desarrollo del país”.

De manera concomitante se establece la facilidad del acceso a derechos en el proceso de reinserción familiar, el fortalecimiento de las capacidades individuales y colectivas, para la reincorporación social y económica, determinando los impactos en las etapas de reincorporación: temprana y a largo plazo, mediante la evaluación de la implementación de las siete dimensiones: educación, sostenibilidad económica, vivienda, salud, familia, bienestar psicosocial y comunitario, bajo un enfoque diferencial y de género.¹⁵

El diseño de la investigación es mixto, parte del análisis documental; de los programas de Desarrollo con Enfoque Territorial PDET¹⁶, resultados de observación directa, entrevistas y encuesta y su reflejo

¹³ neysicontreras@esap.edu.co

¹⁴ pedropumarejo@esap.edu.co

¹⁵ Resolución 4309 de 2019. “Ruta de Reincorporación”.

¹⁶ Estos planes son el instrumento que materializa la planeación a diez años, y en donde se definen las apuestas del territorio

en la estrategia denominada “geografía de paz” las salidas corresponden a mapas de caracterización que permiten conocer, contrastar y evaluar, el impacto en las zonas del estudio de casos, sobre el acceso de la población minoritaria a los beneficios derivados del programa, la evolución de las problemáticas sociales y ambientales propias de estos territorios.

La ventana de evaluación corresponde al tiempo transcurrido de la implementación, “casi cuatro años”, su contribución en la construcción de una paz estable y duradera con enfoque colectivo, rural y diferencial, medido a partir de los programas y proyectos

planteados, que se han ejecutado y financiados por el gobierno nacional: a) salud (puesto de enfermería); b) educación: biblioteca; c) servicios básicos : conexión de gas, energía eléctrica o planta eléctrica), recolección de basuras; d,) vivienda: módulos habitacionales e) proyectos productivos; en donde se evidencia la evolución del desarrollo del territorio, la construcción del tejido social y la capacidad de gobernanza, el acompañamiento institucional, el fortalecimiento del enfoque diferencial para estas áreas. Se presentan los resultados del estudio casos del cumplimiento de los puntos referidos del acuerdo de paz en los procesos estipulados.

Conforme a las evidencias de los planteamientos precedentes, se ilustra sobre la eficacia de la pedagogía para la paz, en disipar los antiguos y nuevos conflictos por la tierra y el territorio, comparando las características particulares con relación a violencias directa e indirectas, rutas de narcotráfico, presencia de otros grupos al margen de la ley, asesinatos de líderes sociales, discriminación entre otros.

A manera general los productos de la investigación, permiten identificar los avances de la implementación de los acuerdos en el territorio, la consistencia de la información, la validación del proceso con los habitantes, los impactos sociales y ecológicos generados en la zona, respaldo al proceso, frente a la emergencia del concepto de paz territorial, como novedad que busca atender a los viejos y nuevos conflictos por la tierra y el territorio, estando éstos en el corazón del origen e intensificación del conflicto armado en Colombia.

Las conclusiones, plantean como a partir de las experiencias de estos territorios de paz, la identificación de fortalezas y debilidades, la eficacia de las acciones generadas hasta el momento, contribuye significativamente a la alcanzar el objetivo propuesto con la firma del acuerdo de paz y con base en estas, se proponen recomendaciones que se constituyan como instrumento de estrategias de escalamiento territorial.

Palabras clave: 1. Geografía, 2. Paz, 3. Gobernanza, 4. AETCR, 5. Enfoque diferencial

LA TIERRA PARA QUIEN LA TRABAJA: LAS CONCESIONES FORESTALES COMUNITARIAS EN EL PETÉN, GUATEMALA

Roser Rodríguez Carreras¹⁷

Eduard Montesinos Ciuró¹⁸

Albert Contreras Riera¹⁹

La política de concesiones forestales comunitarias en la Reserva de la Biosfera Maya es un contrato legal entre el Estado guatemalteco y organizaciones de base comunitaria del Petén, que se instituyó durante la segunda mitad de los años 1990 en el contexto de los acuerdos de paz de 1996, tras décadas de guerra entre el Estado y las Fuerzas Armadas Revolucionarias. A esta política se le dió un enfoque desde abajo, ya que las comunidades que habitan el territorio, adoptando la forma de sociedad civil, asociación o cooperativa, pasaron a ejercer la gestión comunal de dicho territorio, obteniendo un rendimiento económico de los recursos forestales (madera certificada, palma de xate, pimienta, apicultura, etc.) así como del denominado ecoturismo. Los ingresos obtenidos son reinvertidos en sus comunidades, en alimentación e infraestructura y recursos en materia de salud y educación, así como en prevención de incendios y en la lucha contra el cambio climático y la deforestación.

La Reserva de la Biosfera Maya, al norte de Guatemala, fue creada en 1990 y está administrada por el Consejo Nacional de Áreas Protegidas (CONAP). Comprende unos 2 millones de hectáreas con un alto valor ecológico, pues cumple la función de corredor biológico de la selva mesoamericana y es un territorio con una gran biodiversidad y un rico patrimonio cultural. Representa aproximadamente el 20% del territorio guatemalteco y en ella habitan unas 180.000 personas. En el Plan Maestro de la Reserva de la Biosfera Maya se establecieron 3 zonas: una *zona núcleo* de conservación estricta (39% de la reserva), una *zona de amortiguamiento* (23% de la reserva), que pretende servir de freno al avance de la frontera agrícola, y una *zona de usos múltiples*, (38% de la reserva), donde se desarrolla propiamente la gestión forestal comunitaria, aunque tiene por finalidad combinar el aprovechamiento forestal con la preservación y conectividad ecológica. De hecho, en esta zona operan también 2 concesiones industriales que abarcan el 16% del área, aunque la superficie gestionada por las asociaciones comunitarias comprende el 44% de la superficie de la zona de usos múltiples.

El proyecto de las concesiones forestales comunitarias se gestó tras el genocidio maya durante la larga guerra civil, cuando algunas cooperativas de la región se desmantelaron y sus socios y socias tuvieron que exiliarse. En la actualidad, algunas de estas cooperativas se han reemprendido y forman parte de la Asociación de Comunidades Forestales del Petén (ACOFOP), creada en 1997. Los contratos vencerán entre 2022 y 2027, dependiendo del año de creación, por lo que esta investigación se ha planteado partir de cuáles fueron sus objetivos para analizar sus logros (mejoras en educación, salud, reducción de la pobreza, equidad de género) con la finalidad de ver las dificultades que atraviesa este modelo de gestión (presión de la frontera agrícola, incendios forestales, explotación petrolífera, narcotráfico). A partir de una revisión bibliográfica en profundidad²⁰ se consiguió inscribir esta experiencia en el

¹⁷ Universitat de Barcelona, España. Correo electrónico: roserodriguez@ub.edu

¹⁸ Universitat de Barcelona, España. Correo electrónico: emontesinos@ub.edu

¹⁹ Universitat de Barcelona, España. Correo electrónico: albertcontrerasriera@gmail.com

²⁰ Realizamos también una entrevista con un técnico forestal, buen conocedor del modelo, que aportó información de primera mano para triangular los datos analizados. A pesar de ello, esta cuestión es uno de los puntos débiles de la investigación y

contexto del desarrollo humano de Guatemala, que presenta uno de los niveles más bajos de América Latina. Los datos permiten afirmar (con la cautela necesaria por no haber podido realizar una investigación in situ) que, efectivamente, en cuestiones de nivel educativo, acceso a la sanidad, reducción de la pobreza y equidad de género, las comunidades peteneras que gestionan los bosques de la Reserva de la Biosfera Maya presentan una situación sensiblemente mejor que la media del resto del país, aunque no se pueda hablar de solución estructural de esos problemas sociales para ellas.

La propuesta de ponencia²¹ se realiza con la voluntad de establecer un diálogo internacional con otras experiencias de gestión territorial en contextos de acuerdos de paz en América Latina, para comprender mejor sus potencialidades y sus limitaciones. La historia política de Guatemala no puede entenderse sin tomar en consideración las estrategias geopolíticas de los Estados Unidos en toda la región, marcadas por la producción del subdesarrollo en cada uno de sus países. Existen otros elementos comunes, característicamente latinoamericanos, que pueden posibilitar que ese diálogo que se propone sea fructífero: las fuertes desigualdades sociales, que llegan a representar verdadera violencia estructural; la configuración territorial desarrollada desde la conflictividad social y la lucha de intereses privados, debido al colapso de unos Estados inoperantes y sin voluntad de canalizar el cambio social; y en última instancia la violencia directa que estalla cuando ese Estado inoperante se pone al servicio de las clases dominantes y reprime con la máxima dureza posible cualquier atisbo de disidencia. Pero como recogiera Eduardo Galeano en su libro sobre las Fuerzas Armadas Revolucionarias de Guatemala, en 1967, el comandante César Montes nos recuerda que a medida que la contrarrevolución avanza, la revolución se desarrolla. Las organizaciones de base y las cooperativas agrarias se han ido reorganizando tras los acuerdos de paz, mostrando la voluntad de recuperar el derecho a la tierra y el acceso a sus recursos.

pensamos en una campaña de trabajo de campo, cuando sea posible, para recoger in situ esa información de primera mano.

²¹ Hemos escrito un primer texto, que conforma un capítulo de un libro colectivo sobre experiencias alternativas de desarrollo económico y social en diferentes partes del mundo, financiado por la Unión Iberoamericana de Universidades (UIU) y con la participación de equipos de investigación de la Universidad de Barcelona y la Universidad Complutense de Madrid, principalmente. La intención es aprovechar esta ocasión para seguir haciendo crecer el proyecto y que tenga cierto recorrido en el futuro.

TRABAJO TERRITORIAL Y MICROPOLÍTICA: SOPORTES PARA ENFRENTAR LA COVID-19.

Catalina Ruz Escobar

El presente resumen se sitúa en el contexto del trabajo territorial surgido con el estallido social del 18 de octubre 2019 en Chile. A partir del cual se han organizado distintos territorios del país, pero en particular en Santiago. En este contexto, interesa poner de relieve que el devenir del estallido en revuelta social, ha gestado una micropolítica que consiste en crear agenciamientos que permitan que los procesos se apoyen “intensificándose” (Rolnik, 2019). Con esto, el tejido social tomó forma en sus modos de concebir una lucha común, contra los efectos del modelo económico, mediante asambleas territoriales, feministas, siendo espacios organizativos que antes no existían.

En lo que ocupa al presente resumen, se trata de relevar la respuesta del trabajo territorial frente a la Covid-19, como parte de un despliegue contrario a los dispositivos inmunitarios impulsados por las medidas sanitarias, que prescriben las autoridades públicas, cuando se pone en evidencia la imposibilidad de los sujetos más vulnerables de realizar cuarentenas y seguir los dispositivo del distanciamiento físico-social. Aquí, el trabajo territorial ha tenido que atender las necesidades poniendo el peligro, algunas medidas sanitarias de la contingencia, planteada desde la inmunidad y el discurso biomédico. Para desarrollar lo anterior, es preciso comenzar introduciendo aspectos descriptivos del estallido social del 18 de octubre y su objetivo de transformar la vida individualista, capitalista y patriarcal, para construir redes colectivas de “apañe” mutuo. Por esto, la pandemia ha generado un escenario crucial para desplegar lo que se venía gestando con la revuelta social. Así pues, la Covid-19 aparece en un contexto en que el trabajo territorial se había activado en defensa de dignidad, lo cual supuso la posibilidad de generar una respuesta comunitaria, fortaleciendo lazos de solidaridad por situaciones de emergencia en la pandemia, y constelando un sentido de justicia social para sopesar los déficit de la institucionalidad.

La micropolítica permite la articulación de los diversos procesos de singularización con que se politiza la vida de las vecinas/os del territorio. Aunadas/os por el valor de la justicia, expresado en la necesidad de colectivizar el malestar, la urgencia y la necesidad para responder a las demandas del territorio, en un sentido autónomo y autogestionado, sobre la base de las frecuencias y las sintonías que se dispongan, para aquello que resuene desde las diversas corporalidades que co-habitan.

El trabajo territorial lo entenderemos como una expresión de la comunidad, y en su relación con la micropolítica, es consecuente con la justicia social, como un horizonte de las prácticas que exigen el intercambio de puntos de vista, de escucha mutua y de atención, así como en el cuestionamiento sobre las formas de vida explotadas y desiguales. En este sentido, se releva el valor del apoyo mutuo para acabar con las injusticias sociales del modelo neoliberal, en un esfuerzo de relatar el intento de comprender la experiencia colectiva (Vercauteren, Crabbé, Muller 2010).

Situarse desde la micropolítica implica reconocer los agenciamientos, las confianzas y nuevas reterritorializaciones que acusan la sed de transformación social, en tanto, la respuesta comunitaria a la pandemia ha sido efecto de estos enlaces y redes para hacer frente a la co-existencia precaria desde la micropolítica y prácticas de libertades (Vercauteren, Crabbé, Muller 2010, 143).

La respuesta de los territorios a las necesidades de alimentación, se ha manifestado en la consigna de

solo el pueblo ayuda al pueblo, mediante las ollas comunes y las prioridades que la misma comunidad organizada dicta, de acuerdo con las necesidades que pesquisan las/os agentes territoriales.

El trabajo territorial en la pandemia ha sido un soporte crucial para las/os sujetos más vulnerables, y aquellos que han padecido la precarización y el empobrecimiento por la cesantía. Los agentes activos y organizados participan de acopios de alimento y ollas comunes que se montan en los conventillos o domicilios de algunas vecinas, recuperando con ello, la dimensión histórica de la memoria colectiva que entrañan las ollas comunes en coyunturas políticas, históricas, económicas y sociales.

En efecto, se expone que el estallido social ha permitido fortalecer la solidaridad a través de las redes de acopios de alimentos y de cuidados, dejando al descubierto la inoperancia de las políticas públicas focalizadas del actual gobierno, para cubrir las necesidades de emergencia presentadas en la pandemia.

Finalmente, relevar el trabajo y el esfuerzo colectivo por mantener la revuelta desde una reterritorialización del trabajo político, anclado en *no soltar la calle*, contrarrestando el criterio inmunitario que excluye de la inmunidad a quienes dependen de redes de apoyo colectivas para sostener la vida.

GEOGRAFÍA, PAZ Y DERECHOS HUMANOS: TENSIONES Y APORTES DESDE LAS GEOGRAFÍAS DEL TERROR, UN ESTUDIO EN EL MUNICIPIO DE GRANADA ANTIOQUIA-COLOMBIA

Luis Felipe González García²²

La presente investigación analiza el aporte y tensión de la geografía a la paz y los derechos humanos desde el estudio de caso del rol del salón del “nunca más”²³ en la construcción de memoria histórica y su participación en procesos de justicia y reparación de derechos, con esta finalidad se utiliza la herramienta para el estudio de la *geografía del terror* y sus manifestaciones espaciales en el municipio de Granada-Antioquia. Desde la pregunta *¿Cómo los lugares de Memoria reconfiguran los procesos de justicia y reparación a las víctimas en el contexto de posacuerdo en Granada-Antioquia?* Se busca entender como este objeto de estudio desde una mirada geográfica aporta a la paz y los derechos humanos; para tal fin el presente texto se estructura en tres partes: En primer lugar, es presentado el planteamiento del problema, en el que se sitúa la relación entre memoria histórica, geografías del terror y ddhh desde un acercamiento empírico al salón del *Nunca Más*, para dar lugar así a la pregunta de investigación y su respectivo objetivo. En segundo lugar, se anuncian algunos de los fundamentos teóricos constitutivos del objeto de estudio, desde una perspectiva geográfica, política e histórica. Y, en tercer lugar y último, se describe brevemente la propuesta metodológica para acercarse a dicha realidad, finalmente se aborda las tensiones y el aporte de la Geografía a la Paz en Colombia desde el estudio de caso propuesto.

Los conflictos y juegos de intereses son visibles en el abordaje que se ha hecho en Colombia del conflicto armado, pues siendo este un tema sumamente relevante en el acontecer nacional, ocupa poco espacio en los currículos y es abordado parcialmente en los mismos, pues se ha centrado en la mención de los sectores enfrentados, las cifras y consecuencias para el país, pero poco se centra en los procesos que le han dado origen y permiten su permanencia en el tiempo así como del reconocimiento de las voces que de una u otra manera han hecho parte del conflicto. Tampoco han estado exentas las pugnas que entre estas políticas de la memoria se dan en los territorios locales pues mientras la institucionalidad se ancla al discurso oficial; es decir el de la memoria impuesta, algunos colectivos, personas e instituciones opta por resistir desde las voces invisibilidades por la historia oficial. A esta pugna la llamamos políticas de la memoria, las cuales actúan en el municipio de granada en relación a: la ausencia curricular, las relaciones institución-comunidad, y la resistencia de la población al olvido, la narración o Espacialización de la memoria desde antes de poder o control, cómo el ejercicio discursivo escolar sobre el conflicto dónde desde el marco institucional-escolar no cobra gran relevancia pero desde el comunitario se expresa, se narra, se desarrolla en el papel del “salón del nunca más” que

²² Miembro del Semillero de Investigación GEOSEM, egresados del programa Licenciatura en Educación Básica con Énfasis en Ciencias Sociales de la Facultad de Educación de la Universidad de Antioquia. Estudiante de Maestría en Ciencia Política Universidad de Antioquia. Colombia. Luis.gonzalez9@udea.edu.co - Universidad de Antioquia, Facultad de educación, Semillero de Investigación GEOSEM.

²³ El salón del *Nunca Más* es un lugar de construcción de memoria en el municipio de Granada-Antioquia que a través de fotografías, videos, talleres, etc., busca decir “Nunca más” desde los recuerdos, vivencias y relatos del conflicto en el territorio, este lugar de memoria como dice Gloria Elsy Ramírez-Mediadora del lugar-- “(...) no es solamente el espacio, el sitio, sino que es el punto donde tú encuentras la memoria, donde tú encuentras la historia de las víctimas del conflicto armado, donde la gente se ubica, donde la gente siente que ahí está su familiar”

a partir de su propuesta como eje estructurante en procesos de justicia y reparación de dh , se plantea como un lugar de memoria que la población ha construido y dónde se une para decir “nunca más”, manifestando la resistencia al olvido, que busca la verdad y la no repetición de los hechos en la construcción de la paz.

El contexto del posacuerdo en medio de un conflicto que genera transformaciones en las relaciones espaciales y cotidianas de las personas con el espacio habitado, genera a su vez reflexiones en torno a la contribución de los objetos del conocimiento social y la apropiación comunitaria, es así como en la construcción de sociedades más pacíficas - objetivo del milenio n^a 16 – se busca en este trabajo indagar por el aporte de la geografía la paz desde el caso de un lugar de memoria a la empatía, no repetición y re significación de los procesos sociales anclados a la historia y el espacio geográfico, que son transformados por la guerra.

Finalmente esbozaremos brevemente el componente teórico y metodológico de la propuesta, el aporte de la geografía a la paz desde el caso del salón del nunca más y su propuesta de lugar de memoria, se abordará desde los conceptos centrales de Memoria, entendida desde Ricoeur (2000) y Melich (2004) como un ejercicio narrativo de resistencia al olvido mediante el recuerdo, Geografías del Terror, desde posturas teóricas como las de Oslender (2006), quien la define como una herramienta de análisis para medir el impacto del terror y sus manifestaciones espaciales como la desterritorialización, la re-territorialización y los paisajes el miedo, esta será utilizada para analizar un territorio específico como Granada –Antioquia, con su historia, sus lugares de memoria, sus espacios de resistencia y dignidad . Esto finalmente desde un enfoque cualitativo el método estudio de caso y un paradigma interpretativo nos permitirá examinar el aporte y la tensión de esta teoría geográfica en el impacto del terror en el municipio para así establecer su participación en la justicia y la reparación de las víctimas, además de su rol en la construcción de la memoria colectiva en el contexto del posacuerdo en el municipio; y por lo tanto el aporte geográfico a la paz.

Palabras clave: Geografías del terror, lugares de memoria, espacialización de la memoria.

COSTA VERDE: UMA REGIONALIZAÇÃO DAS ASSOCIAÇÕES CANÁBICAS BRASILEIRAS

Follmann, Rafael dos Santos²⁴

Rosas, Celbo Antonio Ramos da Fonseca²⁵

“Cannabis Social Club” (CSC)²⁶ é uma associação não-lucrativa que visa fornecer cannabis entre um circuito fechado de adultos usuários de cannabis (Decorte et al., 2017). Surge na busca por leis com potencial interpretação de tolerância à cannabis, configurando uma atividade de cultivo coletivo que não se enquadre nas ofensas jurídicas locais. Portanto, os clubes de cannabis surgem primeiro como uma sociedade ativista. Com as recentes mudanças da ANVISA²⁷ e a popularização da cannabis medicinal no Brasil (Bôas & Rezende, 2020), cada vez mais associações canábicas são registradas reivindicando acesso ao medicamento. Cerca de 15 estados brasileiros possuem alguma associação canábica registrada (Figura 1 e Figura 2).

Figura 1:
Estados brasileiros com Associações Canábicas



²⁴ Mestrando no programa de Pós-Graduação em Geografia da Universidade Estadual de Ponta Grossa. rafaelfollmann@gmail.com

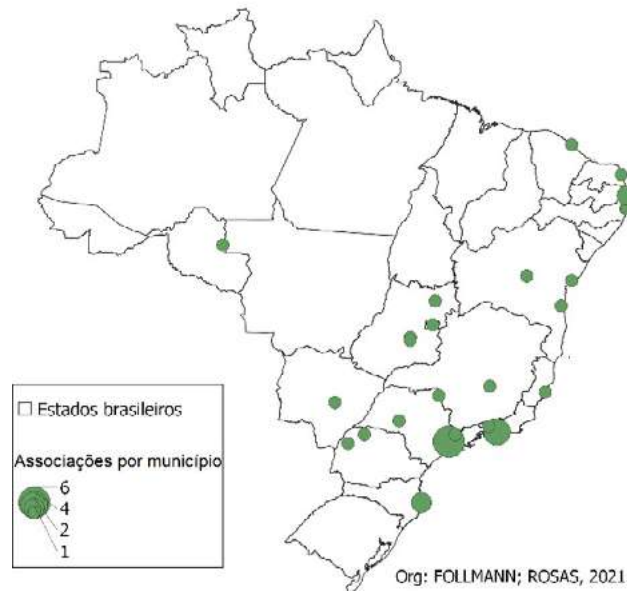
²⁵ Docente do Departamento de Geociências da Universidade Estadual de Ponta Grossa. celboantonio@uepg.br

²⁶ Tradução: Clube Social de Cannabis.

²⁷ Agência Nacional de Vigilância Sanitária

Figura 2:

Associações Canábicas no Brasil



Os cartogramas representam as associações da Federação das Associações de Cannabis (FACT, 2021). Trata-se de uma amostra não representativa das associações brasileiras. É de conhecimento dos autores a existência de outras associações, com ou sem registro. Contudo, a FACT conta com as três associações autorizadas a produzir o medicamento, entre outras relevantes. Na declaração da federação, há menção sobre a “MÁESCONHAS” como pertencente ao estado de São Paulo, mas a busca pelo CNPJ³³ mostrou que na verdade está situada no estado do Rio de Janeiro. Para manter fidelidade à proposta da FACT, a associação “MÁESCONHAS” foi substituída na amostragem pela associação “ASBECS” de São Paulo, também registrada em cartório. As demais, todas foram consultadas e correspondem aos respectivos municípios indicados, onde possuem registro em cartório com CNPJ, contabilizando 35 associações no total.

Trata-se da “ACAMERO”, Ji-Paraná (RO); “ABRACAM” Fortaleza (CE); “RECONSTRUIR” Natal (RN); “ABRACE” e “LIGA CANÁBICA” João Pessoa (PB);

“AMME” Recife (PE); “CANNAPE” Paulista (PE); “OBEC” Palmeiras (BA); “CANNAB” Salvador (BA); “INDICA” Uruçuca (BA); “DIVINA FLOR” Campo

Grande (MS); “ARTCANAB” Alto Paraíso de Goiás (GO); “AGAPE” Aparecida de Goiânia (GO);

“CURANDO IVO” Goiânia (GO); “ALIANÇA VERDE” Brasília (DF); “ACUCA-SP”, “ASBE-

CS”, “CULTIVE”; “CURAPRO”; “ACCURA” e “ITHC” São Paulo (SP); “MALELI” Marília (SP);

“ACUBE” Piracaia (SP); “FLOR DA VIDA” Franca (SP); “ABRACANNABIS”, “APEPI”, “AHC” e

“CANAPSE” Rio de Janeiro

(RJ); “CCMVR” Volta Redonda (RJ); “ACAMC” Vitória (ES); “AMA-ME” Belo Horizonte (MG);

“ACANPA” Alto Paraná (PR); “APRACAM” Umuarama (PR) e “SANTA CANNABIS” e “ABRA-

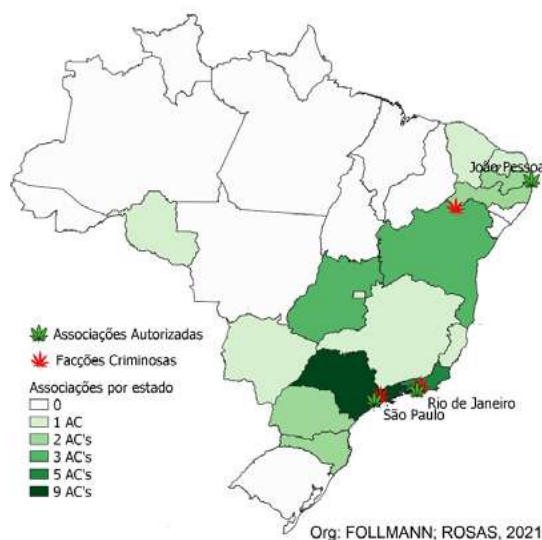
FLOR” Florianópolis (SC). Outras associações provavelmente não alterariam o padrão da distribuição

destas associações, pois muitas surgem em dependência com a “ABRACE”, “CULTIVE” e “APEPI”, as três autorizadas à produzir o medicamento.

“Costa Verde” refere-se a região correspondente onde as associações estão localizadas (Figura 3). Se-

gundo Gomes (1995), a análise regional constitui uma divisão do espaço segundo critérios relevantes em uma explicação. Nesta perspectiva existem dois tipos principais de regiões: as homogêneas e as funcionais/polarizadas. A primeira seleciona variáveis estruturantes do espaço, definem espaços homogêneos e hierarquizados. Nas regiões funcionais, o espaço é visto pelas relações que circulam e dão forma a um espaço que é internamente diferenciado.

Figura 3:
Costa Verde



Além de ser identificado a continuidade homogênea de estados com associações em detrimento de um vazio oposto, esta divisão também é definida por seus polos funcionais internamente diferenciados. A Costa Verde foi atribuída pela proximidade das principais associações com o litoral, sua concentração em estados e municípios específicos, além da representação poder ser dívida em duas proporções semelhantes.

Sobretudo, está sobreposta aos polos técnicos São Paulo e Rio de Janeiro, que também são regiões sob influência das maiores facções criminosas do tráfico de drogas do país. Isto sugere que as associações canábicas podem substituir, entrar em conflito, ou serem atraídas pelo mercado de cannabis dominado pelas facções. Segundo Milton Santos (1978), as marcas espaciais tendem a reforçar suas linhas de força, em parte definindo as novas. Assim, as associações canábicas tendem a reproduzir as lógicas espaciais já estabelecidas. E embora João Pessoa não seja necessariamente um polo tecnológico nacional, está próximo da região conhecida como “Polígono da Maconha”, maior área de produção ilegal de maconha do país, localizado vale do rio São Francisco, principalmente na Bahia e Pernambuco (Fraga, 2006).

Conclusões:

A aproximação dos dados aponta para a regionalização homogênea a polarizada das associações canábicas brasileiras sobrepostas sobre regiões já consolidadas pelo tráfico de drogas e pelos polos tecnológicos. Contudo, produzir regionalizações baseadas nestas noções de alguma forma colabora com a reprodução desigual do espaço, pois a região polarizada não é homogênea, e como um dos principais objetivos das associações canábicas é tornar o medicamento acessível para toda a população, a polarização caminha no sentido oposto. Como o critério funcional da região não a rejeita como uma clas-

sificação espacial segundo diferentes variáveis, apresentar a Costa Verde também constitui um alerta sobre a necessidade de ir contra esta corrente, para tornar o medicamento mais acessível para todos os brasileiros.

Palabras clave: “Região”; “Associações Canábicas”; “Geografia da Cannabis”.

PRÁCTICAS TERRITORIALES DE POBLACIÓN NO DESPLAZADA: SAN FRANCISCO, (COL) -VEREDAS ESPERANZA Y PAJUI- (1995 - 2020).

Fontecha Chávez Paula Tatiana

Robledo Yepes Andrea

Carmona Londoño Luz Stella

San Francisco es un municipio ubicado en el oriente Antioqueño (COL). Tiene una extensión de 373 km². Dividido en 43 veredas y dos cabeceras urbanas, la principal y la ubicada en el corregimiento de Aquitania. Fue fundado en 1830, y solo hasta febrero de 1986 fue constituido como municipio. Según el Plan de Desarrollo de San Francisco 2020 - 2023, hasta el 2018 eran 6.682 los habitantes. San Francisco ha sido fuertemente marcado por el conflicto armado; los grupos armados ilegales veían el territorio como estratégico debido a la cercanía con la autopista Medellín - Bogotá. Estos actores tenían grandes disputas para el dominio y control, y convertir el territorio en una zona de repliegue. El primer suceso violento registrado fue en 1995, una toma guerrillera entre las FARC y el ELN destruyó el comando de policía y viviendas aledañas. De esta forma, se desarrolló la violencia y, de manera masiva, desplazamientos de los habitantes de forma intramunicipal, intermunicipal o hasta la capital del departamento, dejando múltiples veredas sin ningún habitante.

Al buscar estudios sobre la violencia en San Francisco, en su mayoría tratan de la población desplazada y su retorno, pero hasta el momento no se encontraron estudios sobre la población que permaneció en el territorio. Según información de funcionarios de la alcaldía y líderes sociales, la población que se quedó, principalmente eran familias que habitaban las veredas de El Pajui y La Esperanza las cuales se encuentran ubicadas al noroeste del municipio. Estas estaban bajo el liderazgo de Jairo Atehortúa, quien a pesar de la incertidumbre y los enfrentamientos resistía. Sin embargo, en 2007 fue asesinado, lo que ocasionó un nuevo desplazamiento de un gran porcentaje de la población, aun así, hubo personas que se quedaron en el territorio. En este sentido, el objetivo de la ponencia es describir las prácticas territoriales de la población no desplazada, ¿cuáles son sus prácticas territoriales?, ¿cuáles fueron las razones de su permanencia? y ¿cuál es la percepción actual del territorio?.

Hace cuatro años, en Colombia se firmaban los acuerdos de paz con la guerrilla de las FARC, la más antigua de Latinoamérica; en 2021 la verificación de las Naciones Unidas en Colombia publicó un informe donde presentan hallazgos sobre la implementación de los acuerdos. En este, enfatizan sobre la principal amenaza que existe para el correcto

cumplimiento de los mismos y afirman que sería la violencia. Debido a esto, un porcentaje de este grupo guerrillero se rearmó como disidentes ocupando sus antiguos territorios.

Para entender la realidad del territorio de San Francisco, se entenderá Territorio como el resultado del proceso de creación del y en el espacio. Lo que da a entender que tiempo y territorio o espacio no se pueden considerar como conceptos individuales, ya que al ser construidos por la sociedad y estar en la misma, se relacionan inevitablemente. (Saquet, 2015)²⁸

Este estudio descriptivo se realizó desde un rastreo de la información en repositorios de las principales universidades del país. Para la búsqueda se tuvo en cuenta las siguientes categorías: conflicto armado,

²⁸ Saquet, M. (2015). Por una geografía de las territorialidades y las temporalidades. Una concepción multidimensional orientada a la cooperación y el desarrollo territorial. Universidad Nacional de la Plata. Recuperado de: <http://www.memoria.fahce.unlp.edu.ar/libros/pm.268/pm.268.pdf>.

resistencia, identidad, construcción de paz y construcción de paz local y territorial, espacio, territorio y prácticas socio-espaciales. Además, una búsqueda de información secundaria principalmente documentos oficiales como el Plan de Desarrollo, censo de veredas, informes escritos históricos e información primaria recolectada a partir de encuestas y entrevistas.

De las 64 personas encuestadas que corresponden a la unidad de observación (vivienda), el 66,7 % corresponde a mujeres y el 33,3 % a hombres, de los cuales el 93,5 % es de procedencia Sanfranciscana y el 82 % siempre ha vivido en las veredas El Pajui y/o La Esperanza. Uno de los resultados para dar cuenta de la configuración del territorio, es la propiedad de la vivienda: el 76,2 % son propietarios, el 3,2 % son poseedores, el 14,3 % es prestada, el 1,6 % manifestó tener una vivienda donada, el 1,6 % son invasores y el 3,2 % son arrendatarios. Sin duda la condición de propiedad, permite una mayor apropiación del territorio, tanto de las personas que se quedaron como de los que posteriormente retornaron. Con respecto a lo que se dedica la población el 90,3 % informó dedicarse al cultivo: yuca, plátano y cacao. Frente al desplazamiento, el 6,3 % informó que ninguno de los integrantes de la familia se desplazó. Frente a las percepciones actuales sobre el territorio, las personas expresaron: un mejoramiento de las vías de comunicación, mayor seguridad y reducción del temor hacía la presencia de grupos armados dentro del territorio.

Seguidamente, como principal hallazgo de las entrevistas, se encuentra que las personas no se desplazaron porque dentro de los habitantes del territorio se fomentaba el sentido de pertenencia a partir de la frase “tiene que haber quién le haga frente al pueblo sino el pueblo se acaba”. Asimismo, muchos de ellos habían perdido a sus familiares a manos de los grupos armados, por lo que afirmaban que irse de sus casas no les permitiría llevar a cabo el proceso de duelo y lo que haría sería aumentar su sufrimiento. Después del desplazamiento masivo, muchos retornaron a sus casas; estas se encontraban en pésimo estado por el abandono. Como estrategia de repoblación en los territorios, el Gobierno implementó programas de construcción y mejoramiento de vivienda, contribuyendo al retorno y permanencia.

En este sentido, como investigadoras de las Ciencias Sociales y teniendo en cuenta la realidad social a la que pertenecemos, se considera pertinente darle voz a las personas que históricamente no han sido escuchadas, que no han tenido la posibilidad de ser reconocidas por resistirse a las prácticas de violencia. Buscando alternativas desde lo local para la configuración territorial, promoviendo la construcción de paz, la memoria histórica colectiva, costumbres y tradiciones propias.

Palabras clave: Territorio, conflicto armado, desplazamiento forzado, resistencia, construcción de paz.

BARRERAS ESPACIALES PARA LA REALIZACIÓN DE DERECHOS ECONÓMICOS Y SOCIALES: TRIESPACIALIDAD Y TERRITORIALIDADES DE INJUSTICIA

Gabriela Guevara-Cué²⁹

Esta investigación busca analizar las configuraciones espaciales que inciden negativamente en la realización de derechos. La pregunta que la orienta se funda en un elemento de carácter teórico y otro empírico. El primero, es la noción de que el espacio actúa como condicionante de las posibilidades de realización de las personas y el segundo, la constatación de que en Chile existen actualmente amplios segmentos de la población que no consiguen una realización plena de sus derechos económicos y sociales (PNUD, 2017; Fuenzalida y Carvajal, 2019; Olavarría, 2006, 2012; Vergara, Correa y Aguirre, 2020). Ante estos dos elementos, utilizando como base epistemológica y metodológica la propuesta de Edward Soja (2010) y mediante el análisis de experiencias concretas, se busca establecer la existencia de barreras espaciales derivadas de la configuración del primer, segundo y tercer espacio que limitan la realización de los derechos económicos y sociales.

Territorio es definido como el espacio dominado o apropiado por personas y grupos sociales en sentido económico, político, simbólico y cultural (Haesbaert, 2004) como un espacio controlado y delimitado, en el que la integración de elementos físicos, geográficos y sociales da vida a la territorialidad. La territorialidad, a su vez, es entendida como la apropiación del espacio por parte de un sujeto o grupo; o como la creación de mediaciones espaciales en diversas escalas, dimensiones y ámbitos de dominación que implican, como resultado, el acceso diferenciado a ciertos recursos (Haesbaert, 2007). En otras palabras, la territorialidad puede entenderse como la experiencia producida en y por un espacio particular, temporalmente situada (Haesbaert, 2007) asociada con la identidad, la afectividad.

En esta lógica, el territorio se construye a partir de la actividad de sujetos o grupos que operan en diversas escalas apropiándose o dominando el espacio y, dado que su capacidad y alcance es desigual, sus procesos de apropiación del espacio o su territorialidad han de ser desiguales también. Entonces, de acuerdo con las condiciones en las que se desarrolle, la territorialidad podrá ser una experiencia positiva o negativa de apropiación del espacio (Haesbaert, 2011), una experiencia total o una fragmentada (Chivallon, 1999), o una experiencia de precariedades, vulneraciones y peligros (Santos, 1996). Podrá ser una experiencia de inclusión o de exclusión, en la que solo las capas más privilegiadas accedan a la realización de ciertos derechos (Haesbaert, 1997, 2011), una experiencia de segregación (Sibley, 1995) o una experiencia de justicia o injusticia (Soja, 2010).

Respecto de esta última, para Soja (1996, 1999; 2010) ser y espacialidad se componen de una relación dialéctica en la que historicidad, socialidad y espacialidad influyen en la territorialidad de los sujetos o grupos de manera simultánea. En consecuencia, siguiendo a Soja, podría decirse que la desigualdad, la injusticia y la posibilidad o no de realizar ciertos derechos, como resultado de estos procesos de apropiación del espacio, no solo tendrían causas sociales e históricas sino también espaciales y, más específicamente, derivadas de la relación dialéctica del tiempo, el espacio y las relaciones sociales y la imposición del poder, o la interrelación de lo que la Teoría de la Justicia Espacial denomina primer, segundo y tercer espacio (triespacialidad). En este sentido, los actores involucrados en los procesos de apropiación del espacio: sujetos, grupos, Estados, ejerciendo cada uno poder y apropiándose de este,

²⁹ Programa de Educación para Jóvenes y Adultos (EPJA), Programa Vida Sana, Programa+Capaz.

serán determinantes en la generación de condiciones de realización de las personas y su territorialidad. Con relación a la realización de derechos económicos y sociales (educación, salud y trabajo), la implementación de políticas y programas por parte del Estado de Chile con ese fin ha tenido, sistemáticamente, logros insuficientes (Ballas 2012; Bilal, 2019; Ffrench-Davis, 2003, 2018; PNUD, 2017; Virgili, 2008). Existe, por lo tanto, una brecha entre lo declarativo y lo efectivo (Cox, 2006; Erazo, 2010; Nash, 2017), más allá de las limitaciones materiales y económicas que la propia provisión de servicios implica (Prado, 2007). En consideración de este hecho y a la luz de las propuestas de Soja, esta investigación busca explorar cómo la interacción del primer, segundo y tercer espacio incide en la conformación de barreras que impiden que las personas realicen sus derechos económicos y sociales o, más específicamente, que se beneficien de programas y acciones positivas del Estado que tienen este fin.

Con este objetivo se han identificado tres programas estatales destinados a la provisión, restitución y aseguramiento del goce de los derechos a la educación, la salud y el trabajo. Aplicando criterios de cobertura, ubicación geográfica, temporalidad, copresencialidad y otros, se diseñó una muestra de tres unidades administrativas (comunas) en las que estos programas han tenido lugar para, posteriormente, mediante la utilización de técnicas de muestreo cualitativo estructural seleccionar los casos a investigar.

De este modo, focalizando el análisis en experiencias concretas, trabajando con unidades ejecutoras de cada uno de estos programas y personas que han participado en ellos como beneficiarios, implementadores, diseñadores y evaluadores, se procederá a identificar las barreras espaciales asociadas al primer, segundo, tercer espacio y a analizar, además, su interrelación y operación en conjunto. Una vez identificadas estas barreras y los mecanismos a través de los cuales se interrelacionan, con apoyo de técnicas que incorporan el juicio de estos mismos participantes y también de otros expertos y académicos, estas serán tipificadas y ponderadas. Así, se espera obtener una tipología de barreras espaciales, priorizada y caracterizada, que dé cuenta del rol del espacio y la territorialidad en el goce y realización de derechos. Los resultados de esta investigación aportarán a la comprensión espacial de la realización de derechos y a la problematización del rol del espacio como causa de injusticia social. Se espera dar cuenta de que es inútil el reconocimiento de derechos, o incluso la implementación de planes y programas destinados a su provisión, si no son considerados como un hecho espacial. Esto podría constituir además un aporte, particularmente en un contexto de cambio constitucional, para la concepción, diseño e implementación de una eventual nueva generación de políticas y programas derivados, en el futuro, del nuevo contrato social.

LOS RETOS TERRITORIALES PARA LA CONSOLIDACIÓN DE LA PAZ EN LA FRONTERA COLOMBO-ECUATORIANA.

Luis Gabriel Salas Salazar³⁰

En los espacios llamados fronteras nacionales en Colombia, se han logrado configurar lógicas sociales, políticas, económicas, ambientales y territoriales muy particulares, como resultado de una ausencia histórica de una política fronteriza que permita integrar estos espacios al modelo de desarrollo socio económico que ha registrado el interior del país. En efecto, el problema central que pretende atender el último Consejo Nacional de Política Económica y Social Fronterizo de Colombia (Conpes, 2014.) es el de “atender el rezago en el desarrollo y las brechas socioeconómicas que presentan los departamentos y municipios de frontera con relación al resto del país” (p. 50). No obstante, esta acción política concreta materializada en el Consejo Nacional de Política Económica y Social, no ha avanzado en el propósito de este, ni ha logrado reducir la brecha de los espacios fronterizos, con el nivel de desarrollo de espacios centralistas y urbanos del interior del país. Así, nos encontramos con una Colombia moderna, cada vez más productiva articulada a los principales centros urbanos; y hay otra Colombia que se queda atrasada, rezagada con el interior del país. Los espacios fronterizos, rurales hacen parte de esa Colombia rezagada en lo social y lo económico. Según el Departamento Administrativo Nacional de Estadísticas (DANE) de Colombia, reporta que la incidencia de la pobreza multidimensional del año 2018, para el departamento de Nariño (departamento fronterizo) fue del 43.7 % de la población total; y este indicador para municipios rurales periféricos, como el de Tumaco, en Nariño, puede ser superior al 60 % de la población municipal.

La persistente presencia de actores armados, el desarrollo de economías ilegales, sumado a la baja presencia institucional del Estado en las regiones fronterizas, han facilitado un proceso de afectación del orden territorial étnico de las comunidades Afrocolombianas e indígenas que habitan estos lugares, promoviendo lógicas propias de territorialidad-des territorialidad-re territorialidad (TDR), que han aniquilado la relación ancestral y armoniosa sociedad-naturaleza de las comunidades étnicas de esta localidad. Así como ha imposibilitado la construcción de una idea de desarrollo territorial. Las territorialidades superpuestas de los actores armados sobre las territorialidades de los pueblos étnicos en el marco del conflicto armado registrado en las tres últimas décadas, han reconfigurado una nueva realidad de estos espacios fronterizos. El orden territorial étnico, entendido como aquellos procesos autóctonos y autónomos de territorialización de estos pueblos en su construcción cultura y relación con su entorno ha sido casi aniquilado, por un orden territorial basado en el capital global financiero y los cultivos de coca.

Esta situación definida anteriormente no es ajena al territorio fronterizo terrestre y marítimo en el municipio de Tumaco, del departamento de Nariño, En la frontera con la República del Ecuador, sobre el océano Pacífico. La presencia de actores del conflicto armado ha surtido un proceso de afectación de las fronteras nacionales. De hecho, la afectación se ha visto alterada y modificada desde la década de los noventa, cuando se da inicio en este municipio del Pacífico colombiano del proceso de la primera incursión de narcotraficantes del Cartel de Cali. La obtención de rentas de economías criminales como el narcotráfico, la minería ilegal, la deforestación, y el contrabando, han repercutido

³⁰ lgsalass@unal.edu.co

en la articulación económica de esta región con el modelo de desarrollo del interior del país. Todas estas dinámicas han aniquilado las territorialidades propias de los pueblos étnicos (Indígenas Awá y Consejos comunitarios Afrocolombianos), consolidando la imposición de un orden territorial que aniquila la posibilidad de un proceso de desarrollo territorial incluyente, diverso y plural, en los 21 Consejos comunitarios Afrodescendientes y 15 resguardos indígenas que hacen presencia en el área territorial del municipio de Tumaco, Nariño.

La presencia de grupos armados organizados y estructuras del crimen en Tumaco, incluso después del Acuerdo de Paz pactado con la guerrilla de las FARC-EP, han perfilado a estos espacios fronterizos como zonas de alta violencia, zona de proliferación de economía de coca, zona de guerra y símbolo del fracaso de la sustitución voluntaria del cultivo de coca, aniquilando la autonomía territorial étnica e imposibilitando la construcción de una idea de desarrollo territorial en los pueblos de este municipio del Pacífico colombiano.

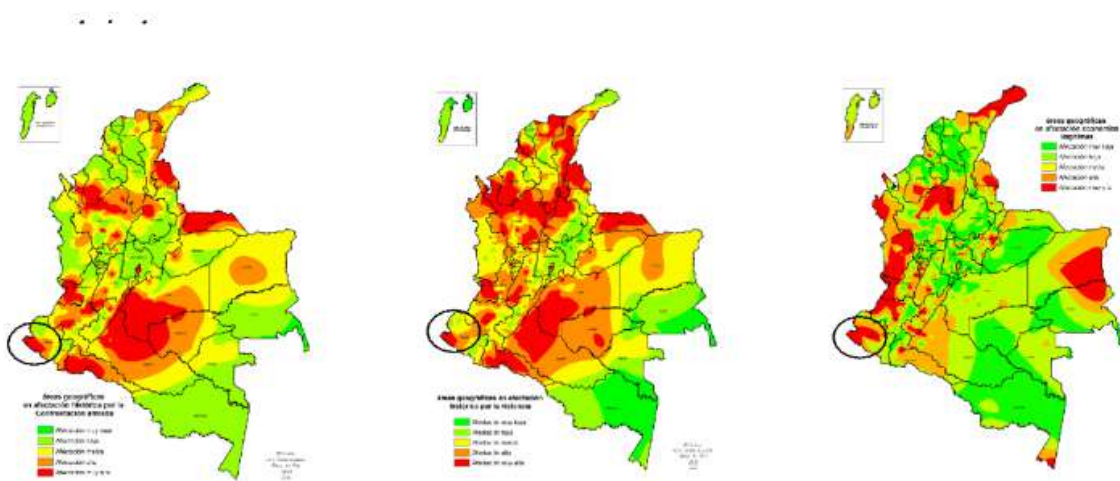


Figura 1. Afectación territorial por el conflicto armado, hechos victimizantes y presencia de economías ilegales en Colombia y en el municipio de Tumaco (círculo negro) entre 1990-2016. Tomado de la Oficina del Alto Comisionado para la Paz, 2016.

Para dimensionar el impacto de la guerra y la violencia registrada en el Pacífico Nariñense de Colombia, en Tumaco y en las tierras étnicas, se consideran algunos indicadores suministrados por el Observatorio del Centro Nacional de Memoria Histórica de Colombia, 1990-2016. Según esta entidad, se registraron 2.379 acciones de guerra en el departamento de Nariño. De estas, el 19 % (440), ocurrieron en el municipio de Tumaco; el 17 % (78) de las acciones registradas en este municipio, se presentaron en tierras étnicas (Consejos Comunitarios Afrocolombianos y Resguardos Indígenas). En lo que representa al Consejo Comunitario Alto Mira y Frontera, se registraron, 15 acciones de guerra, que representan el 20 % del total ocurridas en los pueblos étnicos del municipio. No obstante, el 73 % de los eventos de guerra, ocurrieron en las vías y caminos cercanos a las tierras étnicas. Algo similar ocurre con los casos y víctimas de masacres reportadas por el Centro Nacional de Memoria Histórica para estos territorios en el mismo periodo. En total en Nariño (1990-2016) se registran 100 casos de masacres, que representaron 570 víctimas mortales. De estas, el municipio de Tumaco concentró el 36 % (36) de los casos, con 222 víctimas mortales por masacres. En zonas étnicas de Tumaco, se registraron 4 casos con 17 víctimas.

Así las cosas, el impacto territorial del conflicto armado y la violencia ha sido enorme, tanto en el

municipio de Tumaco, como en el Consejo Comunitario Alto Mira y Frontera. En efecto, el Acuerdo General para la Terminación del Conflicto Armado entre la guerrilla de las FARC-EP y el Estado, en un reconocimiento por la afectación a la autonomía y defensa del territorio por el conflicto armado de las comunidades del Pacífico, y poder restaurar sus implicaciones en las territorialidades étnicas, ha priorizado al municipio de Tumaco para implementar los Planes de Desarrollo con enfoque Territorial PDET, columna vertebral de la Reforma Rural Integral; y el punto Étnico (6.1.12) del Acuerdo General, que define “implementar procesos de desminado humanitario sobre el río Chagüí e iniciar un programa de asentamiento, retorno, devolución y restitución del territorio del Consejo Comunitario Alto Mira y Frontera, de Tumaco.

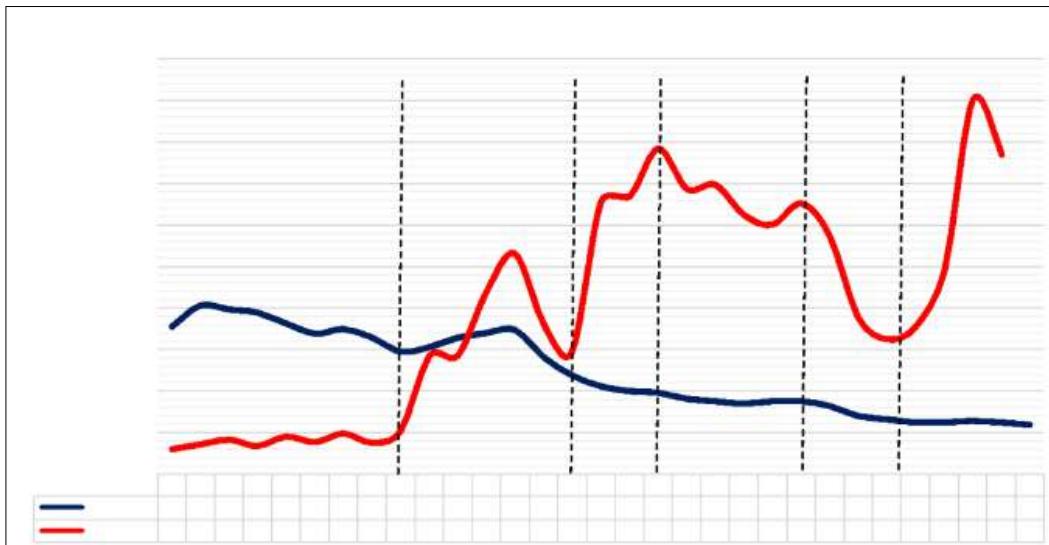


Figura 2. Comparativo en la evolución de las tasas de homicidios en Colombia y en el municipio de Tumaco, Nariño y la relación con momentos coyunturales del conflicto armado en la región.. 1990-2020. Fuente de datos Policía Nacional y el DANE. Elaboración Propia.

En el anterior contexto, esta ponencia indaga sobre los retos territoriales que se deben asumir en el municipio de Tumaco, Nariño, zona fronteriza con la república del Ecuador, para lograr la implementación de los Planes de Desarrollo con Enfoque Territorial (PDET), de los mecanismos para la reducción de la siembra del cultivo de coca y del reto de restituir el derecho al territorio al Consejo Comunitarios Afrocolombiano “Alto Mira y Frontera”.



MESA 84

MESA 84: GEOPOLÍTICA (S) EN TENSION. MODELOS Y (GEO) ESTRATEGIAS QUE EMERGEN EN EL ACTUAL ESCENARIO INTERNACIONAL.

Coordinadores: Hilario Patronelli. Amanda Barrenengoa. Solange Castañeda, Julián Bilmes Bernardo Salgado Rodrigues

MESA 84: GEOPOLÍTICA (S) EN TENSIÓN. MODELOS Y (GEO) ESTRATEGIAS QUE EMERGEN EN EL ACTUAL ESCENARIO INTERNACIONAL.

Coordinadores: Hilario Patronelli¹.

Amanda Barrenengoa².

Solange Castañeda³

Julián Bilmes⁴

Bernardo Salgado Rodrigues⁵

La mesa se propone acercar al debate los diferentes modelos y estrategias que los distintos actores políticos y globales están llevando adelante. Si bien la cuestión de la geopolítica nunca ha abandonado el escenario académico ni internacional, los procesos globales actuales (la guerra comercial entre EEUU y China, la reemergencia de Rusia, la irrupción del Covid-19, el Belt and Road Initiative y los cambios geopolíticos de naciones emergentes) nos interpelan a repensar nuevas categorías analíticas y perspectivas de abordaje. En este sentido, invitamos a participar a todos/as aquellos/as investigadores/as y equipos de investigación que quieran compartir avances y producciones que permitan visualizar los procesos y mecanismos actuales de reconfiguración política a múltiples escalas. También nos interpela dentro de esta temática la mirada latinoamericana, ya que muchas de las decisiones y propuestas globales encuentran a nuestra región en un camino de encrucijada, sobre todo con la política exterior china en ella y en contraposición a la preexistente presencia norteamericana. Por lo tanto, el contexto internacional debe ser analizado no solo desde diferentes escalas y regiones territoriales, sino también en los grados de (des) articulación entre los distintos actores internacionales.

¹ CIG – UNLP

² Instituto de Investigaciones en Humanidades y Cs. Sociales (CONICET-UNLP). Facultad de Humanidades.

³ FAHCE-UNLP

⁴ Instituto de Investigaciones en Humanidades y Cs. Sociales (CONICET-UNLP). Facultad de Humanidades

⁵ Universidade Federal do Rio de Janeiro

LAS ESTRATEGIAS DE INSERCIÓN INTERNACIONAL EN AMÉRICA LATINA FRENTE A LA CRISIS DE HEGEMONÍA ESTADOUNIDENSE Y LA CRISIS DEL MULTILATERALISMO (NEO)LIBERAL. UNA PROPUESTA DE ELABORACIÓN CONCEPTUAL

Aparicio, Mariana (UNAM, México)
Merino, Gabriel E. (CONICET-UNLP, Argentina)
Morgenfeld, Leandro (CONICET-UBA, Argentina)

Con el comienzo del siglo XXI observamos una crisis de la hegemonía estadounidense y un resquebrajamiento del mundo unipolar que se configuró en los años noventa del siglo pasado. En este sentido, tanto el multilateralismo cristalizado en las instituciones internacionales de la posguerra, como el multilateralismo globalista neoliberal que sobre dicha base avanzó con fuerza a partir de la caída de la URSS y el disciplinamiento del “Tercer Mundo”, comenzaron a enfrentar crecientes resistencias. Incluso en Estados Unidos resurgió con fuerza el unilateralismo de la mano del neoconservadurismo y el “americanismo” a partir de 2001. Desde entonces, la contradicción entre el unilateralismo americanista-anglosajón y el multilateralismo globalista se hace cada vez más profunda al interior del proyecto unipolar de los grupos y las clases dominantes de Estados Unidos, el Reino Unido y los aliados. En América Latina, luego del No al ALCA en la Cumbre de las Américas de Mar del Plata en 2005 y del fortalecimiento de una coordinación política e integración regional que excluía a Washington (Mercosur ampliado, UNASUR, CELAC, ALBA), Estados Unidos pretende reposicionarse en la región, a pesar de su relativamente decreciente influencia económica, del avance de Chin —principal socio comercial de Sudamérica desde 2014— y de la profundización de las relaciones económicas sur-sur. Este objetivo estratégico se mantuvo, aunque apelando a distintas herramientas, durante las Administraciones Obama y Trump. Nuestra América, luego de las rebeliones populares que lograron un retroceso parcial de las políticas neoliberales, había iniciado una nueva etapa en lo económico, sostenida en un crecimiento gracias a la demanda mundial de bienes agro-mineros, con mayor autonomía en relación con la Casa Blanca. La derrota del ALCA, el ascenso de algunos gobiernos con prédicas anti-imperialistas, progresistas y/o posneoliberales y la constitución de instancias de integración por fuera de la dirección de Washington, permitieron incluso debatir sobre la construcción del “socialismo del siglo XXI”. Sin embargo, en el último quinquenio se produjo una ralentización de los avances logrados en los primeros años del siglo, las derechas recuperaron gobiernos y se estancaron las iniciativas de integración alternativas. Estados Unidos, aún con su hegemonía desafiada, no se resignó a perder influencia en lo que históricamente consideran como su patio trasero y, en consecuencia, viene reforzando sus rasgos agresivos y guerreristas, profundizados desde la asunción de Trump, en enero de 2017. Nuestra América está lejos de ser un área irrelevante para Washington, lo cual se manifiesta en su creciente presencia militar. Las luchas y guerras del siglo XXI serán por los bienes comunes de la tierra, gran parte de los cuales se encuentran en América Latina, tan apetecida también por otras potencias. En este contexto, emergen otros polos de poder y se acentúan las fracturas del Norte Global, configurándose una situación de multipolaridad relativa. Si la transición muestra sus primeras manifestaciones geopolíticas desde el inicio del siglo XXI, es a partir de la crisis de 2008 cuando el escenario

de multipolaridad relativa se expresa más claramente, con la aparición de los BRICS y el acelerado ascenso de China y de la región de Asia Pacífico, el establecimiento de alianzas euroasiáticas con tendencias contra- hegemónicas, y una creciente, aunque claroscuro, insubordinación del Sur-Global. Este proceso produjo la emergencia de otro multilateralismo, que procura redistribuir más equitativamente el poder y la riqueza mundial, poniendo en cuestión las jerarquías interestatales, las relaciones de fuerzas entre grupos sociales y clases y la división internacional del trabajo. En la práctica, significa no solo un creciente reclamo para democratizar las instituciones multilaterales del “viejo orden”, sino también la creación de nuevas instituciones multilaterales y compromisos Sur-Sur globales y regionales. En este sentido, el giro a la “izquierda” o nacional-popular en América Latina, implicó la puesta en práctica, por parte de varios gobiernos, de un multilateralismo con perspectiva multipolar y regionalista, en tanto aparece como un objetivo central la integración regional y la necesidad de construir un bloque que otorgue mayor autonomía relativa.

Entre 2014 y 2019 se produjo una ralentización de los avances logrados en los primeros años del siglo, las derechas y los proyectos neoliberales periféricos recuperaron gobiernos y se estancaron las iniciativas de integración alternativas. Estados Unidos, aún con su hegemonía desafiada, no se resignó a perder influencia en lo que históricamente consideran como su patio trasero y, en consecuencia, viene reforzando sus rasgos agresivos y guerreristas, profundizados desde la asunción de Trump, en enero de 2017. Nuestra América está lejos de ser un área irrelevante para Washington, lo cual se manifiesta en su creciente presencia militar. Las luchas y guerras del siglo XXI serán por los bienes comunes de la tierra, gran parte de los cuales se encuentran en América Latina, tan apetecida también por otras potencias.

En este marco, nuestro trabajo analiza las principales estrategias de inserción internacional, en relación a la puja regional de fuerzas político-sociales a partir de 2015, en el marco de la agudización de las disputas geopolíticas mundiales, donde el imperio en declive procura asegurar desde diferentes estrategias el dominio en lo que considera su esfera de influencia. Identificamos cuatro estrategias distintas: en primer lugar, la impulsada por los gobiernos neoliberales tradicionales, que se adscriben al “regionalismo abierto” y al multilateralismo globalista (unipolar), conciben a la asociación regional como forma de avanzar hacia acuerdos multilaterales de libre comercio, adscriben a las instituciones multilaterales tradicionales y a la subordinación geopolítica a “Occidente”. En segundo lugar, el multilateralismo multipolar que identificamos en los gobiernos nacional-populares, tanto en los de características “progresistas”, que apostaron a consolidar el Mercosur o avanzar con nuevas instituciones, como la UNASUR, para ganar mayores márgenes de autonomía, como en los gobiernos bolivarianos, que intentaron una estrategia más radical en su perspectiva contra-hegemónica y anti-imperialista (tercera estrategia). Ambas convergen en el regionalismo autónomo, pero presentan dos formas diferentes de multilateralismo multipolar. A su vez, en los últimos años apareció una nueva estrategia ligada a una emergente reacción conservadora en los grupos dominantes, que reproduce en la región el unilateralismo con centro en Washington y el rechazo al multilateralismo en sus diferentes variantes.

REPENSANDO EL MERCOSUR A SUS 30 AÑOS: REGIONALISMOS EN JUEGO.

Solange Castañeda⁶

El objetivo de este trabajo es discutir el concepto de regionalismo de Haesbaert a partir de repensar la historia del MERCOSUR. Según Haesbaert (2019), un espacio des-articulado es aquel que no tiene una sola lógica, entonces a partir de esto surgen algunos interrogantes como:

¿Existe una regionalización hegemónica? ¿Es un modo de regulación propuesto por el neoliberalismo⁷? ¿Se podría pensar una regionalización alterna con una identidad regional propia? ¿Hay des-articulación en el espacio regional del Mercosur? ¿Las múltiples dimensiones regionales se deben cumplir siempre o son temporales? ¿Existe una multiterritorialidad - entendida como la posibilidad de experimentar diferentes territorios al mismo tiempo (Haesbaert, 2011)- en las regiones?

Se intentarán responder algunos de estos interrogantes partiendo de las siguientes dimensiones teórico-metodológicas: Problematizar el concepto de región a partir de los tipos de regionalismo⁸ que se dieron durante los 30 años de su historia, pensar el concepto de región desde el punto de vista multiespacial, multidimensional, multiactorial, y multiterritorial.

Según Haesbaert (2019), la región es espacio regional construido a través de diferentes sujetos sociales en el que se pueden identificar grados de des-articulación o fragmentación de espacios dentro del “espacio regional”.

Debemos tener en cuenta que la región está condicionada por el contexto de globalización neoliberal y que esta relación genera desigualdades, generando fragmentación no solo al interior de la región, sino también en áreas centrales y otras regiones periféricas dentro de lo global.

Siguiendo la línea que plantea Haesbaert (2019), podemos afirmar que la región es multiterritorial, porque se desarrollan luchas de poderes de diferentes actores sociales (instituciones, grupos sociales, etc.) en desigualdad de condiciones. Sabemos que hay un espacio global, un espacio regional y dentro de este, diferentes “espacios” que conforman un todo. Entonces, ¿podemos pensar en un MERCOSUR des-articulado políticamente que no deja de ser un espacio regional sino que adquiere otra complejidad? Si, se puede observar un espacio dinámico, que cambia, que se modifica y se transforma a través del tiempo y que no es necesaria una estabilidad continua para ser considerado, identificado o analizado como una región. Aquí entonces la región aparece como multiespacial y multidimensional, porque se encuentra dentro de una dinámica global multipolar, que cambia según el contexto histórico y político.

Para tratar de acercarnos a una respuesta a tantas preguntas, podríamos plantear una continuidad (movilidad real) discontinuidad (política) dentro del espacio regional del MERCOSUR, cuyas causas serían: la flexibilidad económica mundial promovida por la globalización (implica integración y des-integración, como dos caras de la misma moneda), las múltiples e híbridas identidades culturales, y los múltiples sistemas políticos que encontramos en nuestra región.

En el actual contexto con un mundo multipolar, el poder se encuentra fragmentado, y también lo

⁶ Facultad de Humanidades y Ciencias de la Educación. Instituto de Investigaciones Humanidades y Ciencias Sociales IdIHCS UNLP. Centro de Investigaciones Geográficas. solcastaa@gmail.com

⁷ Hablando de regionalismo de tipo abierto, como se dio en los orígenes del MERCOSUR.

⁸ Regionalismo de tipo “abierto” en el contexto de políticas neoliberales, regionalismo “posneoliberal” con gobiernos de tipo popular en la región y la vuelta de los gobiernos neoconservadores en la región.

regional por estar contenido en los circuitos de lo global y su influencia. Es importante aclarar que la región no solo tiene que ser considerada una mera escala de análisis, sino como un espacio complejo, dinámico y muchas veces contradictorio.

Entonces ¿Se puede hablar de estabilidad dentro de una región? Sin dudas es una tarea compleja porque una región es en simultáneo continuidad y discontinuidad, homogeneidad y heterogeneidad continua.

Asimismo, reconocemos momentos en la historia del MERCOSUR de continuidad o estabilidad política y grandes logros en común como: el comercio intrazona en los primeros años del bloque, la eliminación de buena parte de los aranceles entre los países miembros, objetivos a largo plazo para la región, la libre circulación, entre otros. No obstante, no significa que si bien en la actualidad nos encontráramos con un escenario político complejo, no sea posible hablar de un espacio regional. Será razón de asociarse y trabajar para recomponer equilibrios que ya se habían conseguido, es un contexto regional adverso en cuanto a diferencias políticas, y atravesado por una pandemia que logró profundizar aún más las decisiones tomadas entre los países vecinos. La distancia y hostilidad entre Argentina y Brasil es algo por resolver, siendo dos países importantes entre una multiplicidad espacial contenida en la región.

El MERCOSUR cumple 30 años y tiene grandes desafíos por delante, sobre todo por las diferencias políticas entre los países miembros. Debemos preocuparnos de aquí en adelante por plantear estrategias y políticas para el bloque, con el objetivo de poder reconfigurar y tomar un nuevo rumbo, repensando la importancia de la región.

Palabras clave: Regionalización, MERCOSUR, des-articulación, espacio regional.

CRISIS DEL ORDEN HEGEMÓNICO, ASCENSO DE CHINA Y NUEVOS ESCENARIOS GEOPOLÍTICOS MUNDIALES.

Héctor Dupuy⁹
Hilario Patronelli¹⁰

En el presente trabajo nos proponemos realizar un aporte al debate sobre la situación del orden geopolítico mundial y los posibles escenarios en los que se traduciría la salida ya inevitable de un orden unipolar instalado en instancias de finalizar la guerra fría.

Desde perspectivas vinculadas a las teorías de los sistemas mundo (Wallerstein, Taylor, Arrighi), se analizan los traspiés sufridos por Estados Unidos como potencia hegemónica en crisis, el ascenso de China como su principal competidora, su alianza estratégica con Rusia, los nuevos actores del primer y tercer mundo y la situación compleja y comprometida de la Unión Europea, circunstancias complejizadas a partir de la pandemia imperante.

Siguiendo a los autores mencionados, entendemos que el poder global se localiza en nuevos territorios, desplazándose desde el tradicional Occidente geopolítico a la región de Asia-Pacífico, particularmente en China. Asimismo, dicho poder está atravesado por la actual etapa del capitalismo en el marco de una crítica burbuja que siguen en expansión y que, no sólo no ha sido atenuada, sino que se ha agravado al calor de la actual pandemia y las disputas científicas y tecnológicas que la cruzan.

Tanto Wallerstein como Taylor van a poner el énfasis en la esfera económica para determinar un nuevo ciclo económico. En este caso, vemos como China disputa cada vez con más eficacia los nodos claves de la alta tecnología, sin embargo, el control financiero de la economía-mundo todavía sigue en manos de los capitales estadounidenses.

En cambio, Brzezinski identifica un retroceso del poder relativo de los Estados Unidos, reconociendo un mundo multipolar, pero sosteniendo que China no se va a convertir en el nuevo hegemón producto de su política de “ascenso pacífico”.

Para Giovanni Arrighi, el ciclo hegemónico de los Estados Unidos está en su fase de decadencia. Plantea que ya no puede imponer su propio código geopolítico y que su hegemonía se convirtió en pura dominación.

China, en su ambicioso proyecto estratégico de la Nueva Ruta de la Seda, busca colocar sus productos en nuevos mercados presentándose como un actor emergente, no hegemónico y dispuesto a cooperar para generar una relación ganador-ganador.

En cambio, Estados Unidos se encuentra dividido en su propia grieta. Americanistas y globalistas buscan un nuevo siglo americano pero con marcadas diferencias. Para los primeros, la agenda proteccionista y antiglobalizadora, enfatizando la producción nacional en su propio territorio para asegurar la seguridad nacional, resulta clave para sostener la hegemonía. Por su parte, los globalistas sostienen la necesidad de la deslocalización productiva para mantener la preminencia industrial-militar y de una agenda multilateral que los lleve nuevamente a ser los garantes de la seguridad mundial.

La aparición de nuevos actores de segundo orden (India, Australia, tal vez un renacido Brasil...) y

⁹ Departamento de Geografía. Facultad de Humanidades y Ciencias de la Educación. UNLP. hectordupuy92@hotmail.com

¹⁰ Centro de Investigaciones Geográficas. IdIHCS (CONICET-UNLP). hpatronelli@gmail.com

la situación de una Unión Europea atrapada en la telaraña de una integración interior y una alianza externa, están acompañados por el surgimiento de nuevos emergentes localizados en la periferia tradicional del Tercer Mundo.

La tensión que este escenario conlleva, agudizado por los efectos de la pandemia, se encuentra atravesada por una lógica geopolítica que lleva a la otrora potencia hegemónica única a un verdadero callejón sin una salida clara o favorable. Más allá de sus diferencias, las dos tendencias que disputan su administración impulsan un agravamiento de la tensión mundial, instalada como una verdadera escalada belicista, contra sus principales competidores, identificados con el carácter antagónico de potencias enemigas. La existencia de guerras híbridas (Korybko), iniciadas al calor de una estrategia mackinderiana iniciada con las “revoluciones de colores”, coloca al mundo frente a una encrucijada tan terrible como la pandemia hoy imperante.

Por otra parte, una nueva agenda mundial, impulsora de un “novísimo” orden mundial colaborativo y de poder blando, no necesariamente antagónico del liberal imperante, es planteado desde Beijing y su alianza estratégica con Rusia. Esta tendencia, a pesar de una expansión comercial y financiera de escala mundial, parece morigerar ese futuro tenebroso.

Los escenarios que así vislumbran especialistas como Rang y Merino, para un mediano o largo plazo resultan bastante inciertos y complejos, pudiendo fluctuar de manera indefinida entre una gran conflagración fragmentada, de carácter híbrido, de alcance mundial y con manifestaciones locales de magnitudes diversas, hasta un gran sistema concertado de colaboración, cooperación y complementación asentado sobre un orden multipolar o sin cabezas que ejerzan una polarización efectiva. Estas circunstancias, más allá de plantear situaciones aparentemente extremas, deberán definirse a partir las circunstancias que se desarrollen en los próximos años o, tal vez, meses.

Palabras clave: Orden geopolítico mundial, crisis hegemónica, sistemas-mundo, guerras híbridas, poder blando

LA (NUEVA) RUTA DE LA SEDA. UN ABORDAJE DESDE CLAVES GEOGRÁFICAS A PARTIR DE LA OBRA PERIODISTÁN

Hilario Patronelli¹¹

Mariano Peterson

Juan Cruz Margueliche

La propuesta que aquí se presenta no se basa en una reseña de la obra sino que busca identificar las potencialidades conceptuales y metodológicas que se encuentran comprendidas en *Periodistán – Un argentino en la Ruta de la Seda*. Para ello, se busca utilizar la mirada y experiencia situada del autor a través de su viaje para abordarla desde un marco analítico - conceptual en clave de interpretación geográfica. Cómo así también describir las herramientas y dispositivos utilizados en la obra a través de autores externos para dar un marco de contención metodológica. La introspección, experiencias y acciones de un caminante des-orientalizado nos van dejando huellas o pistas de sus inventivas.

Este tipo de trabajos nos permite abordar y entender a la (Nueva) Ruta de la Seda desde una mirada de los actores que habitan estos territorios. Si bien la Nueva Ruta de la Seda impulsada por China atravesará grandes extensiones, diferentes culturas y organizaciones políticas, no puede deslindarse de las cuestiones locales y sus configuraciones político - culturales. Es en la escala local donde se destaca el rol de los diferentes actores que habitan este micro-espacio y que a su vez se encuentran atravesados por cuestiones globales. En esta escala podemos identificar muchas dimensiones que salen de los esencialismos e imposiciones propugnados por los Estados Nacionales. El trabajo de Massey (2012) un *Sentido global del lugar* permite aportar elementos claves para comprender el concepto de lugar como categoría conceptual y a su vez metodológica.

También se trabajarán a través de categorías como la de paisaje, comprendiendo las relaciones dinámicas entre la historia, los territorios, las sociedades y su cultura y la perspectiva del observador. Distintos paisajes rurales, urbanos, residuales, son los que emergen a lo largo del recorrido. En ese sentido, la NRS supone la última gran influencia sobre estos paisajes constituidos en gran parte por la “vieja” ruta. Además el origen del autor de la obra nos puede permitir acercarnos a ese paisaje mirado desde perspectivas similares a la nuestra, comprendiendo la singularidad de cada subjetividad y al mismo tiempo la generalidad de ciertas características (hombre urbano, universitario, argentino, occidental, etc.).

El trabajo propuesto por el autor, también se nutre de recursos de la historia para contextualizar los lugares. Las diferentes temporalidades no se superponen sino que se complementan para nutrir los espacios de diferentes perspectivas y miradas. En este sentido nos dejan en claro dos cuestiones. En primer lugar, que las historias en los lugares habitan y circulan mostrando tramas temporales y espaciales. En segundo lugar, no hay lugares esencialistas, sino que las configuraciones culturales hacen referencia a un marco compartido por actores enfrentados o distintos, de articulaciones complejas de la heterogeneidad social, los cuales se caracterizan por ser campos de posibilidad (Grimson, 2011). Desde nuestra mirada cómo geógrafos no podemos escindir las relaciones de poder que transforman

¹¹ Departamento de Geografía. Instituto de Investigaciones en Humanidades y Ciencias Sociales (IdIHCS). Facultad de Humanidades y Ciencias de La Educación. Universidad nacional de La Plata.
hpatronelli@gmail.com, marianopetersongeo@gmail.com, jcruzmargineliche@gmail.com

los territorios. En su recorrido, el autor, de forma consciente o no, nos propone un interesante juego de escalas. Si bien su relato in situ nos lleva a viajar con él, resulta interesante el análisis regional y global que emerge en cada recorrido. La “cortina de hierro”, esa frontera intangible durante la guerra fría, es el comienzo de su aventura. Aquello que otrora separaba dos mundos hoy los une, pero con marcadas desigualdades.

Su llegada a la región de los Balcanes materializa los cambios territoriales que sufrió la misma. Donde antes se ubicaba la República Federativa Socialista de Yugoslavia hoy existen siete entidades nacionales que surgen de su desintegración, las cuales conviven en una tensa calma. Su marcha hacia Europa del Este nos lleva por un momento a situarnos en la experiencia socialista que marcó a la región, y que, en términos geopolíticos, es disputada por Occidente y Rusia. Esta región es seducida por la Unión Europea, que además de sus intereses comerciales, pretende que funcione como un “tapón” al expansionismo ruso.

En su avance se topa con la transcontinental Turquía. Esta característica geográfica sumada a las reformas realizadas por Kemal Atatürk configuran un espacio que es una mezcla de tradición y modernidad, lo que permite pivotar entre oriente y occidente, jugando un rol de potencia regional.

La posición geográfica del Cáucaso funciona como el paso necesario para que el autor llegué a la región de Asia Central. Poco conocemos de estos lugares, pero ya Mackinder a inicios del siglo XX, en su teoría del heartland, vislumbra que este era el “corazón continental”, y quien controlara a la región se haría con el dominio del mundo.

Afganistán aparece en su recorrido como un lugar que despierta mucho interés para el autor. Probablemente lo desconocido de aquellos lugares es lo que lo hace más atractivo. Sin embargo, este Estado fallido, disputado entre talibanes y las fuerzas de la OTAN, representa un espacio estratégico para la NRS.

Por último, Irán, actor clave en medio oriente para balancear el poder en la región, representa una estadía amplia para el autor. Este país, ubicado dentro del eje del mal por occidente, se transformó en un aliado estratégico de Rusia y China, necesario para la construcción de un mundo multipolar.

La pandemia de COVID-19 interrumpió el recorrido del autor por la NRS. Resulta interesante pensar este proyecto estratégico desde una mirada multiescalar y multiactoral. Periodistán nos entrelaza estas miradas en cada uno de sus relatos, rompiendo aquellas fronteras que parecían infranqueables.

Por último, el nombre de “Periodistán” es una mezcla entre periodismo y geografía de los destinos elegidos. La formación de Fernando Duclos es el periodismo y él deja soslayar que no renuncia a esta profesión y manera de ver y narrar la realidad. Pero esa manera de describir y narrar (periodísticamente) los recorridos se fueron entremezclando (quizás de manera inconsciente) con otros recursos metodológicos.

Palabras clave: Nueva Ruta de la Seda, lugar, geopolítica, paisaje

A NOVA ROTA DA SEDA, A CHINA NA EURÁSIA E A TEORIA DE MACKINDER

Bryan Marques Moraes¹²

Antônio Carlos Vitte¹³

A grande extensão territorial da Eurásia instigou Mackinder a refletir sobre a ameaça do poder terrestre, este representado pelo Estado-Pivô czarista. Durante quase todo o século XX, a URSS (União das Repúblicas Socialistas Soviéticas) foi vista, pela ótica geopolítica mackinderiana, como o Estado capaz de dominar o coração continental e iniciar a sua expansão para conquistar a Ilha Mundial e, conseqüentemente, a hegemonia mundial (MACKINDER, 1919).

O século XXI vê, contudo, além da Rússia, a ascensão da China como uma potência territorial na Eurásia. No período anterior ao estabelecimento das grandes navegações, as rotas de comércio terrestres possuíam enorme importância, ao passo que ligavam comercial e culturalmente diversos povos do oriente – vide a Rota da Seda, que conectava a China às cidades do centro e do sudeste asiático, além do Oriente Médio e o norte da África (ROBINSON, 2016).

Após a expulsão dos conquistadores mongóis e a restauração da China pela dinastia Ming (1368-1664), o país retomou o controle do seu território, resultando num isolamento defensivo e no esforço de repovoar e reconstruir o interior chinês. Sob a dinastia Manchu (1644-1912), a China se expandiu territorialmente na Ásia Oriental, impondo uma *pax sínica*. Na dinastia Manchu, a China tornou-se um país maior, mais populoso e mais rico. Pode-se dizer que a busca por controle de posses territoriais na Eurásia foi um elemento crucial na estratégia imperial das dinastias Ming e Manchu (HARPER, 2017).

Observando o contexto mais atual – a partir da presidência de Hu Jintao (2003-2013), a China adotou uma política extremamente aversa a riscos e focada sobretudo em manter o crescimento econômico doméstico. No cenário internacional, o governo de Jintao agiu em favor de expor uma ressurgente e esperançosa China, com destaque para os Jogos Olímpicos de Pequim em 2008, a Parada Nacional Militar em 2009 e a Xangai Expo em 2010, além da criação do BRICS em 2006, um grupo de cooperação entre países emergentes (FERDINAND, 2018).

Ao assumir o posto de líder do Partido Comunista Chinês (PCC), Xi Jinping alterou os rumos da relação internacional chinesa. A administração de Jinping possui três princípios principais na sua política externa: buscar estabilidade nas relações sino-americanas; criar uma esfera de influência e aumentar a sua própria influência na comunidade internacional; não comprometer seus “interesses centrais”. Por “interesses centrais”, lê-se os territórios do Tibete, Xinjiang e a disputa pelo controle do sul do Mar da China (AOYAMA, 2016).

¹² Mestrando em Geografia na Universidade Estadual de Campinas <bryanmarques25@gmail.com>

¹³ Departamento de Geografia (Programa de Pós-graduação em Geografia do Instituto de Geociências) na Universidade Estadual de Campinas <acarlosvitte@gmail.com>

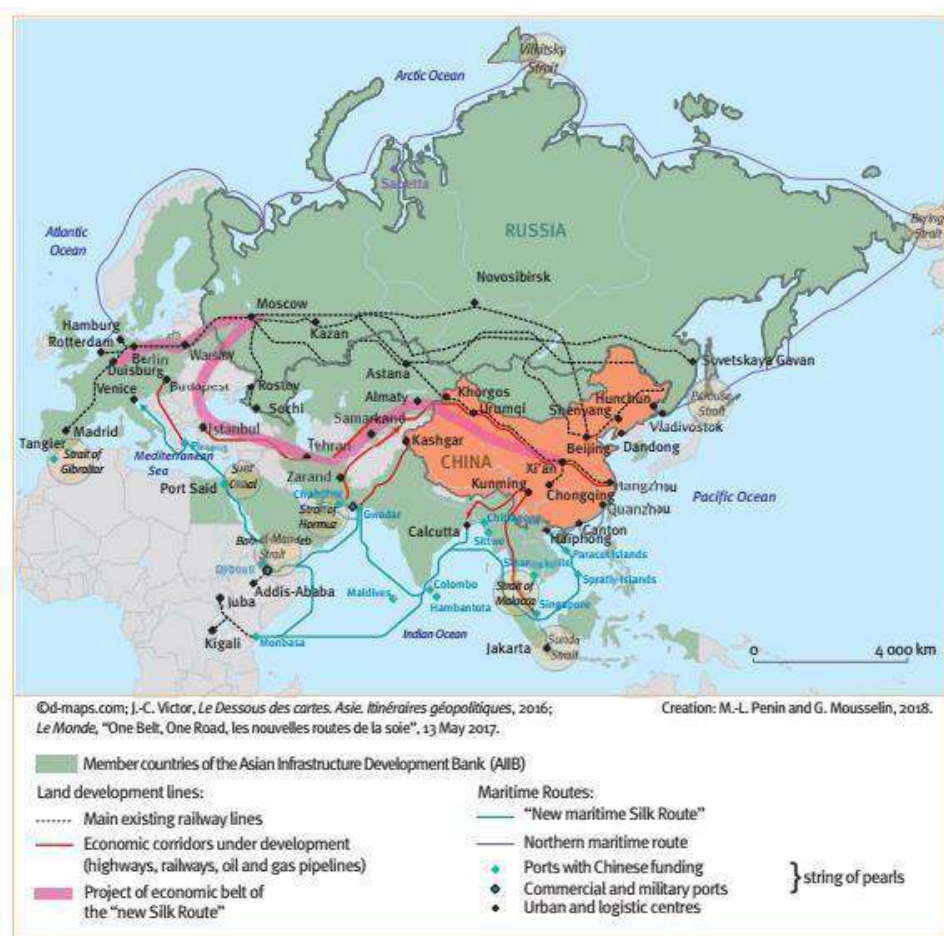


Figura 1. Eurásia e a Nova Rota da Seda.

Fonte: BRUNEAU, 2018, p. 13.

Anunciada em 2013, a iniciativa *One Belt, One Road* (OBOR) representa a tentativa da China de estabelecer as bases de uma política externa mais ativa e distinta no longo prazo. O plano OBOR busca criar uma vasta zona de influência que se estende do Pacífico à Europa passando pela Ásia Central e Oriente Médio (BRUNEAU, 2018). Também conhecida como a "A Nova Rota da Seda", a nova estratégia geopolítica chinesa busca melhorar a infraestrutura, a coordenação política e econômica, remover barreiras ao comércio e estimular os laços culturais em níveis regionais (ZIMMERMAN, 2015). A Rota da Seda possui uma história de conectividade, cujo passado pode fornecer hoje uma estratégia geopolítica capaz de indicar meios de construir uma vantagem competitiva numa economia sino-centralizada, por meio de redes que conectam cidades e países (WINTER, 2016).

A iniciativa OBOR pode ser observada como uma grande estratégia da China para garantir as suas linhas de comunicação terrestres e marítimas, proteger seus suprimentos de energia e diversificar seus recursos econômicos, bem como expandir a sua influência no comércio e infraestrutura na Ásia, Europa e África. Para tal, a China visa criar seis corredores econômicos internacionais, ligando o país aos territórios próximos da Mongólia, Rússia, Japão, Coreia do Sul, Cazaquistão, Irã, Turquia, Índia e Europa, em linhas gerais (WEY, 2019). Desse modo, busca-se criar uma esfera de influência econômica e política no continente eurasiático. Contudo, OBOR não é apenas uma estratégia regional, mas também uma estratégia global (AOYAMA, 2016).

Segundo a concepção geopolítica de Mackinder, podemos pensar numa geopolítica que se fia no controle de territórios e seus atributos – como recursos e a sua infraestrutura física – para possibilitar o desenvolvimento da sociedade (FOLIARD, 2017). Nesse sentido, o Estado capaz de conquistar o coração continental – parte central do continente eurásiano, do Volga até o Yangtzé, pode ampliar a sua força e a organização dos seus recursos nacionais. Assim, a teoria de Mackinder prevê uma visão dominante da ordem mundial que enfatiza a luta, a competição e o uso da força (KENNEDY, 1987). Dessa forma, a visão geopolítica de Mackinder pode nos ajudar a compreender os movimentos da política externa chinesa a partir do OBOR. De um lado, podemos visualizar a China como o Estado capaz de dominar a Eurásia por si só; por outro lado, podemos também entender a Nova Rota da Seda como uma tentativa chinesa de aproximação da Rússia, podendo ambos formar uma aliança por cooperação econômica/militar – nesse caso, a China substitui a Alemanha no modelo da área pivô (MACKINDER, 1904).

Ao se engajar com a Eurásia, a China está seguindo uma linha estratégica similar aquelas utilizadas pelas dinastias chinesas, sobretudo na região da Ásia Central e do Norte (HARPER, 2017). Uma vez que a dominação do interior da Eurásia é um dos caminhos para a criação de uma hegemonia global, é natural que haja vários competidores na disputa pelo controle dessa região.

Podemos dizer, por fim, que a teoria do poder terrestre de Mackinder fornece um importante meio de reflexão sobre a movimentação da política externa chinesa – mais assertiva e mais ambiciosa. Nessa linha, a iniciativa OBOR depende de uma série de delicados cálculos geopolíticos, tendo em vista que China, Rússia e os Estados Unidos possuem interesses particulares na Ásia Central, em termos de segurança nacional, influência comercial e política. Portanto, é oportuno discutir a iniciativa OBOR como uma metáfora cultural que visa a expansão geográfica da China por meio de trocas e interação econômica/política no nível regional e global.

Palavras-chave: Halford Mackinder, poder terrestre, Nova Rota da Seda, One Belt, One Road.

EL AUJE DE LAS “DERECHAS” EN EUROPA. PERSPECTIVAS GEOPOLÍTICAS PARA SU DISCUSIÓN¹⁴

Gustavo Gastón Pérez¹⁵

En el marco de la mesa “Geopolítica(s) en tensión” se propone una mirada de las llamadas derechas europeas. Este trabajo se inscribe en la articulación que se desarrolla entre las cátedras de Geografía Política y Económica y Geografía de Europa de la Facultad de Ciencias Humanas de la Universidad Nacional de La Pampa. De los debates que emergen de la práctica cotidiana de la docencia e investigación surgen temas y problemáticas relevantes que se abordan con nuestros estudiantes en el trabajo áulico.

Los disparadores son habitualmente los eventos geopolíticos internacionales, los resultados electorales, los conflictos territoriales. En este caso, el propósito de la ponencia es poner en discusión, a partir de la lectura de artículos científicos y literatura académica la perspectiva de autores de diversas disciplinas sobre el rol de las derechas europeas en la dinámica geopolítica contemporánea. “La extrema derecha ha doblado su porcentaje de voto en las cámaras representativas de Europa desde la década de 1970 hasta la de 2010, pasando de un valor medio del 5,9 hasta el 11,7 %” (Casquete, 2021). Asimismo, el ascenso de partidos de derecha se manifiesta tanto al frente de gobiernos (como el Partido Ley y Justicia de A. Duda en Polonia o Fidesz de V. Orbán en Hungría), como en las coaliciones de gobierno (la Liga del Norte en Italia, la Unión Democrática del Centro en Suiza, el Partido del Progreso en Noruega, el Partido de la Libertad en Austria) o en el triunfo de Trump en EE.UU. que significó una victoria “a la derecha” (Chomsky, 2016; Wallerstein, 2017) del Partido Republicano.

Estas situaciones, más allá de su variabilidad y vaivenes políticos propios de la dinámica de cada Estado, advierten sobre la reconfiguración de movimientos y partidos en Europa que lejos de ser expresiones políticas marginales acaparan apoyo popular y concitan poder de convocatoria. Ello producto del descontento masivo de los ciudadanos europeos con los partidos tradicionales y el debilitamiento de las instituciones democráticas liberales. Pero además, el ascenso de estas fuerzas explota esa decepción a partir de discursos xenófobos que enfatizan en la inmigración y el islam como elementos nodales de sus problemas.

Si bien no es el objetivo de la presente ponencia lograr una definición de lo que significan “las derechas”, es necesario repasar ciertas discusiones que pretenden iluminar sobre las variantes actuales de la derecha en Europa. No cualquier fenómeno autoritario o dictatorial puede denominarse nazismo o fascismo¹⁶, no se puede establecer una continuidad lineal histórica y territorial, aunque sí algunos casos puntuales se acercan a estas posiciones neofascistas de ultraderecha o extrema derecha (como Amanecer Dorado en Grecia o Jobbik en Hungría). Por lo tanto, existen dificultades para definirlos y no existen consensos unívocos, mucho menos etiquetas conceptuales. Brieger (2017)

¹⁴ Esta ponencia se enmarca dentro del programa de investigación “Contextos territoriales contemporáneos: abordajes desde la Geografía”, aprobado por Resolución 093/2014-CD-FCH-UNLPam. Fecha de inicio: 1 de enero de 2014. Fecha de finalización: 31 de diciembre de 2021.

¹⁵ Profesor e investigador del Instituto y Departamento de Geografía, Facultad de Ciencias Humanas, Universidad Nacional de La Pampa. Argentina. Correo electrónico: gustavoperez@humanas.unlpam.edu.ar

¹⁶ Hay intelectuales como Sami Naïr que sostienen la emergencia de un neofascismo europeo. Ver Sami Naïr (2018, https://elpais.com/elpais/2018/10/28/opinion/1540727395_714405.html). Ver también García Olascoaga (2018).

sostiene que es necesaria una redefinición; las fuerzas de derecha europeas se han adaptado con una pátina democratizadora al modelo parlamentario (como por ejemplo el Frente Nacional de Marine Le Pen, en Francia). En Alemania¹⁷ por ejemplo, el pensamiento de extrema derecha se normaliza e intelectualiza y la democracia es puesta en tela de juicio (Goudin, 2021). El principal desafío, entonces, es problematizar este ascenso de nuevas formas políticas de derecha en Europa.

¿Cuál es el contexto geopolítico europeo que facilita el ascenso de estas fuerzas? Por un lado, desde una perspectiva política, los autores destacan una crisis de institucionalidad, representatividad y legitimidad de los partidos tradicionales. Y por otra parte, desde una perspectiva socio-cultural, fuertes discursos antiinmigratorios para nada novedosos en Europa que subyacen en parte de la ciudadanía y que se exacerbaban en contextos de crisis políticas y económicas, siendo campo propicio para los movimientos de derechas.

Mouffe (2017), Brieger (2017) y Balibar (2017) destacan las falencias de una socialdemocracia que en las últimas décadas estrechó su programa político a variantes neoliberales. Ello desembocó en transformaciones y políticas de austeridad, sugeridas por el FMI y el Banco Central Europeo, que provocaron aumento del desempleo, privatización de empresas en los Estados del este europeo, estancamiento en las condiciones de vida de la población trabajadora. Estas condiciones se convirtieron en un sustrato fértil para los movimientos de derechas que azuzaron discursos discriminatorios y posiciones ideológicas de desprecio al “otro”, con una fuerte componente de identidad nacionalista y rechazo al proceso de integración europea.

En el aspecto discursivo estas fuerzas de derecha encuentran aliados en los medios masivos de comunicación y en manifestaciones que contribuyen a articular mensajes antiinmigratorios, máxime si se trata de población mayoritariamente proveniente de países musulmanes. Al respecto, Brieger (2017, p. 11) cita una controvertida frase de la polémica O. Fallacci que en 2005 y luego de los atentados del 11 de septiembre de 2001 en EE.UU. y de ataques islamistas en Europa afirmó: “Europa ya no es más Europa; es Eurabia, una colonia del islam, donde la invasión islámica no es solo física, sino mental y cultural”. Es decir, se construye un “enemigo” tanto interno como externo personificado y estigmatizado en el inmigrante islámico.

La socialdemocracia europea, gratificada por el proceso de integración progresivo hacia el centro y este europeo, ha fracasado en la integración de la población inmigrante sobre todo donde esta ha sido mayoritaria, como en los Estados occidentales. Ello se ha convertido en un grave problema social, donde no solo inmigrantes recientes, sino también jóvenes musulmanes europeos se encuentran desprotegidos en las periferias urbanas de las metrópolis, como ciudadanos de segunda, con altos índices de desocupación, menores condiciones de bienestar, falta de integración y un fuerte aparato discursivo que enfatiza en el islam como fuente de la decadencia cultural europea.

Estos procesos ponen en tensión e interpelan la máxima de Europa como paraíso del desarrollo capitalista y del pensamiento democrático del mundo. El desafío para las formaciones progresistas será poner en agenda estos temas centrales, “democratizar la democracia”, estimular la ciudadanía activa y la participación popular.

Palabras clave: geopolítica, derechas, democracia, Europa.

¹⁷ Para el caso específico alemán ver Peña González, 2019.

LA INTERVENCIÓN ESTADOUNIDENSE EN LA PESCA EN ALTAMAR, EN EL ATLÁNTICO Y PACÍFICO SUR (2009-2021).

Federico Ezequiel Ortega¹⁸

La pesca de diversos recursos marítimos en altamar, catalogada por varias organizaciones y en muchos casos como Ilegal, No Declarada y No Reglamentada (pesca INDNR), es una problemática a escala global en los más importantes océanos del mundo, la cual es llevada a cabo por flotas de diversos países, como China, Corea del Sur, Taiwán, España, entre otros. Estas actividades, al realizarse sin un marco regulatorio ni de protección de la reproducción de las especies, puede generar situaciones de sobreexplotación y agotamiento de los caladeros de distintas zonas del globo.

Los Estados Unidos, si bien desde principios del siglo XX mantuvieron una postura abiertamente injerencista en América Latina, dieron escasa relevancia a los temas pesqueros como asunto de política exterior durante la Administración de Barack Obama.

Durante la Administración de Donald Trump, y con una estrategia más agresiva hacia China, uno de los países con mayor cantidad de barcos registrados para la pesca en aguas internacionales, la temática fue utilizada como herramienta geoestratégica, no solo para atacar al gigante asiático mediante comunicados oficiales y en redes sociales, sino como una forma de mostrar un Estados Unidos preocupado por la gestión sustentable de los océanos y el cuidado del medio ambiente. Esto se da en el marco de lo que Merino y Rang consideran como guerra mundial, híbrida y fragmentada, en la cual los escenarios y tácticas distan de los conflictos bélicos convencionales, en un contexto de territorialización de los mares y maritimización de las economías, en palabras de Brunel.

En este artículo, se busca demostrar que las actividades de las flotas de bandera o capitales chinos en altamar, varias de las cuales realizan prácticas de pesca INDNR, fueron utilizadas por la Administración de Donald Trump como un recurso para atacar los intereses del gigante asiático tanto en el Pacífico Sur como en Atlántico Sur, en el marco de una guerra híbrida y fragmentada en la cual primaron las declaraciones de repudio y comunicados tanto de Embajadas como de funcionarios de alto rango de los Estados Unidos. Se argumentará que la Administración de Joe Biden, en el contexto de escritura de este resumen (abril de 2021) es aún incipiente y heredera de los principales rasgos de la política llevada a cabo por Trump en este sentido, debido a lo reciente de su asunción, como pueden ser los distintos operativos llevados a cabo por navíos estadounidenses en la región.

No obstante esto, existen de diversos indicios que permiten avizorar una política igualmente agresiva contra la pesca en altamar, en particular la ejercida por buques bajo la bandera o con capitales del gigante asiático.

En pos de lograr este objetivo, se analizarán fuentes diversas, las cuales incluyen la consulta de documentación oficial estadounidense, artículos periodísticos, informes de Organizaciones de Regulación y Ordenamiento Pesqueras, de Organizaciones No Gubernamentales, publicaciones en redes sociales de funcionarios y de Embajadas en América Latina, con lo cual se buscará demostrar, al mismo tiempo, las diferentes racionalidades en la apropiación del espacio marítimo de parte de los Estados Unidos y China, en el Atlántico y el Pacífico Sur. Mientras desde China se lo considera como un espacio más vinculado hacia lo económico y la obtención tanto de ganancias como de recursos

¹⁸ Universidad Nacional de La Plata, Facultad de Humanidades y Ciencias de la Educación).

marítimos para el consumo y la exportación, los Estados Unidos mantienen una postura basada en las teorías de Alfred Mahan, centrándose en la cooperación con los países de la región Indopacífica y algunos del Atlántico Sur, aunque sin descartar la disuasión militar.

Se puede afirmar que el recurso a la lucha contra la pesca ilegal es parte de la estrategia estadounidense para contrarrestar las actividades chinas en los océanos en general, y en América Latina en particular, buscando el apoyo, la alianza o la aquiescencia de las organizaciones ambientalistas regionales o internacionales y de sus activistas. Esto resulta llamativo y hasta contradictorio, si se toma en cuenta el fomento de parte de la Administración Trump al sector carbonífero y a la industria pesada estadounidenses, ambos sectores caracterizados por su alto grado de contaminación atmosférica. A esto se suma la retirada del país del Acuerdo de París, que busca la reducción de las emisiones de gases de efecto invernadero. No obstante, deja de ser contradictorio al entender la lógica geopolítica de esta retórica ambientalista y conservacionista.

La lucha contra la pesca ilegal es una herramienta más de los Estados Unidos tanto para aumentar su preeminencia en la región como para mostrar sus capacidades, sobre todo en el aspecto militar. Esto se ve particularmente presente en los ejercicios conjuntos con Ecuador del 2020, sumado a la operación Southern Cross, de patrullaje, cooperación y combate a la pesca ilegal realizada por el USS Cutter Stone, de la Guardia Costera, en aguas brasileñas, uruguayas y argentinas, pudiendo atracar en el puerto de Montevideo, uno de los nodos claves en la pesca en altamar del Atlántico Sur.

En este sentido, también se inscribe la visita del jefe del Comando Sur, Craig Faller, a Uruguay y Argentina en abril de 2021. En este contexto, y bajo el argumento de entregar donaciones humanitarias para el combate de la pandemia de COVID-19, sostiene la necesidad de cooperación e intercambios de información para combatir la pesca ilegal, la cual estaría patrocinada por el Estado chino y representaría una amenaza a la soberanía de los países de la región.

En conclusión, si bien no se denota la presencia a corto plazo de una Cuarta Flota en el Atlántico Sur, la intervención estadounidense en aguas sudamericanas es creciente y con el claro objetivo geopolítico de trasladar la disputa con China a las aguas de la región, para lo cual busca alianzas y cooperación con los países más interesados a priori, en combatir una actividad depredatoria y perjudicial para las economías de los países, como es la pesca en altamar y sus derivaciones ilegales, no declaradas y no reglamentadas.

Palabras clave: Pesca ilegal, Estados Unidos, China, Atlántico Sur, Pacífico Sur.

LA FRONTERA DE TAILANDIA Y MALASIA. LOS CAMBIOS EXPLICADOS POR CUESTIONES GEOECONÓMICAS Y POLÍTICAS

Narodowski Patricio¹⁹

Narodowski Luz

El objetivo de la investigación fue entender los efectos que tuvo en una frontera en particular, en las pujas por ese territorio y en la resistencia de un pueblo que la habitaba, el cambio de época producido en el mundo primero por la modernidad desde el 1800 y luego a partir de los años 1970s y 1990s. Se trabajó un caso particular, la frontera entre Tailandia y Malasia, específicamente la provincia tailandesa de Patani, antiguo sultanato habitado por una mayoría de población malayo musulmana.

En la investigación se estudia para cada época ciertas regularidades respecto a los alineamientos internacionales, la construcción del Estado, las estrategias nacionales de desarrollo, la relación interna centro-periferia, la vida en esa frontera y la constitución y evolución de la resistencia.

En cuanto al enfoque teórico, el mismo recoge el intento de diversos autores, como Mbembe, de comprender el impacto que tienen las grandes transformaciones geopolíticas y económicas a nivel local. Se podrá ver que es un abordaje a tres escalas. Se parte del reconocimiento del conjunto de cambios mundiales acaecidos desde la modernidad temprana y luego de los años 70s. En el primer caso, la consolidación y centralización política a costa de la violencia y la marginación de regiones, la estandarización de la cultura, la fuerza militar y el alineamiento a las potencias para sostenerlas. La evolución de Siam hacia la Tailandia actual y la unificación de la península de Malaca con el norte de Borneo hacia la Malasia actual son claros ejemplos.

Para el análisis de lo sucedido desde los 70s se siguen los enfoques que estudian el posfordismo y más allá, la disputa de China y EEUU en un contexto de unipolarismo condicionado. Se asume la descentralización de la producción en países de salario bajo, especialmente Asia, la apertura de los países como un modo de subsumir el mercado interno a las multinacionales y la propuesta de dismantlar el Estado. En los 2000s se ve claramente la consolidación de China como socio –en tanto “coordinador” de las actividades productivas en las periferias- y competencia de occidente. Los países asiáticos logran tasas de crecimiento importantes –fundamentalmente Malasia, Tailandia e Indonesia en menor medida- incluso con mejoras en el nivel de vida en las regiones favorecidas donde la IED se radica, aunque es evidente que tienen un techo respecto al aumento salarial por el tipo de competitividad en que basaron sus procesos.

En este contexto, como dice Mbembe se profundiza el proceso de fragmentación, a costa de las regiones desfavorecidas, donde se profundizan prácticas locales que no habían desaparecido, a veces fuera del control del Estado (como en Patani). Así como descendieron los conflictos interestatales (el de la frontera bajo análisis, por ejemplo), aumentaron los conflictos regionales.

En función de los objetivos, se releva el caso en documentos oficiales, de los organismos internacionales, bibliografía especializada y publicaciones en medios y otras redes sociales.

¹⁹ Facultad de Humanidades y Ciencias de la Educación UNLP. pnarodowski@hotmail.com

Con ese marco teórico y esa metodología se trabajaron las relaciones entre Patani y el resto de los sultanatos con el imperio de Siam previo a la llegada de los europeos; luego los cambios en esos vínculos y el modo en que se produjeron las fronteras con el padrinazgo del Reino Unido, por lo que el territorio de dicho sultanato quedó del lado siamés. Posteriormente, la lógica de los problemas fronterizos entre Malasia y Tailandia, debidos fundamentalmente a un criterio de solidaridad malaya de Malasia, aunque ambos pertenecían a la órbita occidental y en ese contexto, el nacimiento y consolidación de la guerrilla malaya de Patani, Línea de la Revolución Nacional, Barisan (BRN). Con la apertura se produce un fuerte crecimiento. El motor es la IED de Japón, Singapur, Australia y la UE. China empieza a intervenir en grandes proyectos pero es minoritaria aun en cuanto al stock de inversiones. Los principales destinos de las exportaciones del país son Estados Unidos, China y Japón, las importaciones en orden de importancia provienen de China, Japón, Singapur, Estados Unidos. Y al mismo tiempo las diferencias regionales aumentan. Debido al descontento, en 2016 se lanza el «Triángulo Económico del Sur» que incluye 63 proyectos de infraestructura, entre aeropuertos, el puerto de Pattani para estimular la producción de aceite de palma, biodiesel, procesamiento de mariscos, coco, el turismo, etc, por un total de casi 100 millones de dólares. Para 2018 se había avanzado en 17 proyectos por el 10% del monto. Pero al mismo tiempo se aprobó el Corredor Económico Oriental con proyectos especialmente de conectividad por 43 mil millones de dólares con un alto componente de fondos estatales e IED.

En paralelo Malasia tiene un boom más fuerte aun, prioriza el ambiente de paz para los negocios de la región, se desentiende de la problemática de la frontera -aunque la vida allí y los intercambios diarios que se producen le exige una presencia- por lo cual la guerrilla pierde ese apoyo, en principio se debilita pero al mismo tiempo la situación la lleva por un camino de autonomía en el marco del mencionado descontento. Este último proceso es influenciado a su vez porque se da en el marco del ascenso del radicalismo islámico en Asia y genera una nueva realidad local.

Por un lado el conflicto del sur contribuye a la desestabilización del gobierno en 2006, se inicia un período de inestabilidad que concluye con el golpe de estado, el ejército inicia una fuerte represión pero no logra desarticular al BRN que se fue haciendo fuerte en el sistema educativo coránico y se organiza bajo un modelo de red laxa a partir del grupo Luchadores por la libertad. Y hay una disputa constante entre la resistencia y los consejos de administración locales, oficiales bajo la mirada del ejército tailandés por el control de los poblados. Los intentos de institucionalizar un diálogo no avanzan, a diferencia de otras épocas hay diversos interlocutores y Malasia tiene muy poco ascendiente sobre estos grupos. El proceso global y la forma en que se insertaron ambos países parecen explicar también la fragmentación a la que se refiere Mbembe.

Palabras clave: Cambios epocales – disputas regionales- fronteras

SAARA OCIDENTAL: IMPASSES NA RESOLUÇÃO DO CONFLITO

*Mariana de Oliveira Santana*²⁰

*Dante Severo Giudice*²¹

*Michele Paiva Pereira*²²

*Marcos José dos Santos de Oliveira*²³

Os conflitos geopolíticos do continente africano são frutos dos estigmas do processo da arbitrariedade na delimitação das fronteiras dos países africanos pelas metrópoles europeias, por meio da Conferência de Berlim realizada em 1885, na qual destaca-se o conflito existente na Saara Ocidental, também conhecida última colônia africana. Localizada ao norte do continente e conforme aponta Almeida (2018) possui rica biodiversidade que é explorada: fosfato, pesca, areia, sal, agricultura, ouro, petróleo, fósseis, minerais (chumbo, zinco, ferro, cobre, ouro, prata, nióbio, platina), além do potencial de produção de energia eólica e solar. O objetivo desta pesquisa é analisar o contexto geopolítico mostrando as estratégias e os interesses das partes envolvidas e para tanto, adota-se o caminho metodológico de abordagem qualitativa com revisão bibliográfica sobre a temática e publicações de notícias em sites e jornais internacionais nos últimos dez anos (2010-2020). O território do Saara Ocidental é alvo de investidas do Reino marroquino desde 1976, quando a Espanha, país responsável pela colonização dos saarauis, retira suas últimas tropas. Naquele período, a Frente Popular de Libertação de Seguia El Hamra e Rio de Oro (Polisário), criada em 1973 com objetivo de combater a ocupação espanhola, declara a República Árabe Saarai Democrática (RASD), reconhecida por dezenas de países (DONATI, 2013) e a Espanha que em uma atitude ilegítima “divide” entre Marrocos e Mauritânia, a administração desse território. No mesmo ano, essas duas nações invadem a parte norte e sul, respectivamente e armam o conflito com a Frente Polisário, culminando em muitas mortes, no separatismo desse povo e ainda no refúgio de uma parcela significativa da população para campos localizados na Argélia (PENA FILHO, 2010) que apoia e reconhece a luta dos saarauis, inclusive com ajuda militar. A Mauritânia desgastada, em 1979 estabelece um acordo de paz com o Marrocos. Cabe frisar que, assim como Portugal, a Espanha postergou ao máximo a permanência no continente africano. A Organização das Nações Unidas (ONU) já havia emitido parecer através da resolução 1514 de 1960 (direito a autodeterminação dos povos e integridade territorial) que todos os povos subjulgados deveriam atingir a independência e a metrópole deveria garantir a transferência do poder (DONATI, 2013). De acordo com esta resolução, os saarauis deveriam escolher entre a independência, a associação a um país independente ou ainda a anexação a alguma nação já independente. Cinco anos depois, outra resolução com a mesma intenção de colocar fim no imperialismo e a Espanha seguia com a mesma postura. Nota-se que a motivação estrutural do conflito territorial é o interesse econômico, pois não há registro de discursos da Espanha sobre o conflito e no período entre 1968 e 1969 foi criada a

²⁰ Mestre em Planejamento Territorial e Desenvolvimento Social. Pesquisadora do Grupo de Pesquisa GEPOGEO/UCSAL/CNPq. E-mail: mariana_oliveira018@hotmail.com.

²¹ Doutor em Geografia. Professor da UCSal. Líder e do Grupo de Pesquisa GEPOGEO/UCSAL/CNPq. E-mail: dasegu@gmail.com.

²² Mestre em Planejamento Territorial e Desenvolvimento Social. Pesquisadora do Grupo de Pesquisa GEPOGEO/UCSAL/CNPq. E-mail: pmichele765@gmail.com.

²³ Geógrafo. Professor da rede pública de ensino. Pesquisador do Grupo de Pesquisa GEPOGEO/UCSAL/CNPq. E-mail: mackvibe@gmail.com.

Empresa Nacional Mineira do Saara e a empresa Fos Bu Craa para explorar fosfato e ferro, devido a abundância desses minerais em solo saarai. Em 1973, a ONU reconhece e apoia a população saarai e propõe que a Espanha realize um referendo permitindo o direito a autodeterminação desse povo. Com a manifestação de interesse do Marrocos e Mauritânia no território, a ONU realiza uma pesquisa e constata que não há vínculo que justificasse a soberania de nenhuma das nações citadas, então o Rei marroquino, Hassan II, convoca seus súditos a Marcha verde, invadindo e ocupando cerca de 87% do território saarai. Foi nesse contexto que a Espanha assina uma declaração, o Acordo de Madri, passando a administração provisória a Marrocos e Mauritânia, acordo este que Barata (2012) considera ilegal do ponto de vista jurídico e portanto, teoricamente a Espanha segue como metrópole responsável, apesar de não se posicionar frente a questão. Donati (2013) ressalta que nesse acordo havia uma parte obscura, um jogo de interesses, que tinha como contrapartida o direito da Espanha em explorar a pesca local e reter 35% da exploração de fosfato. Após esses acontecimentos, sucessivos embates e tentativas da ONU em firmar um acordo entre a Frente Polisário e o Marrocos, todas sem sucesso. Aliás, os registros de noticiários questionam a unilateralidade dessa organização na resolução do conflito, visto que a França- antiga colônia marroquina-mantém boas relações comerciais com o reino e possui poder de veto no Conselho de Segurança da ONU, fato que é questionado por muitos países, quanto as cadeiras permanentes e poder de veto. Evidencia-se que as dinâmicas coloniais atemporais persistem no território e a questão econômica é o motivador de conflitualidades, de um conflito que dura quase meio século sem perspectiva de resolução e empenho efetivo aparente, além de ser pouco relatado pela comunidade internacional. O Saara Ocidental expõe uma questão complexa de soberania de Estado e negação dos direitos humanos. A principal exploração que acarreta disputas é a produção de fosfato, já em escassez no mundo, e essa anexação do território do Saara Ocidental, tornaria o Marrocos, senão o maior produtor, mas o país com maior reserva do bem mineral. Além disso, existe a pesca, o minerio de ferro, indícios da existencia de petróleo e possui uma localização estratégica com saída livre para o atlântico, a oeste, e acesso fácil ao Mar Mediterrâneo.

Palavras chaves: Geopolítica, Saara Ocidental, Marrocos, Fosfato, Organização das Nações Unidas.

LA ORGANIZACIÓN ESPACIAL DEL CAPITAL FIJO EN EL SECTOR SOFTWARE A ESCALA GLOBAL Y LAS DISPUTAS GEOPOLÍTICAS.

Giammarino Damián Ariel²⁴

Esta ponencia está enmarcada en el trabajo de la Beca Doctoral del CONICET de temas estratégicos, la temática que abordo en la misma es la cadena de valor de software y servicios informáticos (SSI) y políticas de desarrollo local en la Argentina a partir de una perspectiva multiescalar. A partir de este tema surgen varios interrogantes en torno a la actividad del SSI, en este trabajo en particular me enfocaré en el segmento de las empresas de capital fijo a escala global de esta cadena para entender como es la infraestructura del mismo a escala global. Por lo tanto, el objetivo de esta ponencia será analizar la organización espacial (Coraggio, 1994) de la cadena de SSI poniendo el foco en el eslabón de capital fijo a escala global, este tema se enmarca en las disputas en torno a las nuevas tecnologías entre Estados Unidos y China.

La metodología seleccionada para realizar el estudio es a través del análisis de fuentes secundarias, bibliografía especializada en el tema, datos estadísticos de diferentes organismos y cartografía temática. La importancia del capital fijo se debe a que autores como Srnicek (2019) plantean que este segmento es dominado por pocas empresas a escala global entre las que se encuentran tanto estadounidenses (Amazon, Google, Facebook) como chinas (Alibaba, Huawei).

Para poder entender la situación actual en torno a la disputa entre EEUU y China debemos retrotraernos a la década del 70 debido al proceso de deslocalización productiva (Lipietz, 1994; Harvey, 1998) mediante el cual las empresas comienzan a descomponer su producción en distintos espacios a escala global, es el momento en el que comienza a tomar importancia los Japón, Corea del Sur y los famosos tigres asiáticos debajo del ala de EEUU. Luego irrumpe China debido a los capitales de la famosa diáspora, absorbiendo algunos sectores de la tercerización japonesa y más tarde de occidente, convirtiéndose en una gran plataforma industrial Mundial. Tomando el enfoque de Merino y Narodowski (2019) observamos como a partir de su crecimiento motorizado con la industria manufacturera China comienza a desarrollar tecnologías y competir con el Norte global en diversos sectores como el 5g, la Inteligencia Artificial (IA), entre otras. La inversión en tecnología y más específicamente en el sector SSI aumenta a partir de los 2000, pero se potencia luego de la crisis del 2008 ya que la inversión inmobiliaria deja de ser el lugar en el que apostaba el capital financiero del norte global, a partir de capitales de riesgo (CR) y pasa a invertir las Start-ups de tecnología (Srnicek, 2019). Esto genera un gran ascenso del sector de Softwares y servicios informáticos en todo el mundo, motorizado por la digitalización de distintas actividades con un aumento exponencial a partir de la pandemia de Covid-19.

En base a esta disputa global entre EEUU y China es que surge el interrogante alrededor de cómo se estructuran los SSI a escala global ya que encontramos que las empresas ligadas a lo digital de estos dos países como Amazon, Google, Facebook, Alibaba, Huawei, entre otras, se encuentra a la cabeza del desarrollo tecnológico, entre las empresas más valiosas del mundo, y en disputa por ganar mercados. En este sentido no enfocaremos especialmente en el capital fijo de los SSI.

²⁴ Centro de Investigaciones Geográficas (CIG), Instituto de Investigaciones en Humanidades y Ciencias Sociales (IDIHCS), Consejo Nacional de Investigaciones Científicas y Técnicas de Argentina (CONICET). Facultad de Humanidades y Ciencias de la Educación (FaHCE), Universidad Nacional de La Plata (UNLP). giammarinodamian@gmail.com

Desde el punto de vista conceptual para hablar de capital fijo, retomamos la definición que plantea Harvey (2016) en su análisis de *“El Capital”* de Karl Marx:

Están las máquinas, los edificios y demás elementos que permanecen ahí después de completar el ciclo y que se pueden usar de nuevo en varios periodos de rotación. En cada periodo de rotación sólo se transfiere al producto final una parte del valor de esos medios de trabajo. Esos elementos se denominan “capital fijo”. (Harvey, 2016, p.114).

En línea con esta definición Harvey (2016) afirma: “La materialidad del capital fijo no se incorpora a la mercancía, pero si lo hace su valor” (p.115). Es decir, el valor que esta genera a través del proceso productivos. Cuando hablamos de capital fijo en los SSI hacemos referencia a aquello que hace que el flujo de información pueda circular a través de redes interconectadas a escala global a aquella infraestructura que hace que estas redes funcionen. Estos son: antenas, los cables submarinos y terrestres de fibra óptica, los satélites, los puntos de intercambio de internet (IXP), los centros de datos de hiperscala (también conocidos como servidores) y también podríamos sumar a los smartphones y ordenadores como aquellos puntos que nos dan accesos al mundo digital.

Por su parte, el concepto de organización espacial viene ligado al de configuración espacial, pero con una diferencia sustantiva. Según la perspectiva de Coraggio (1994) cuando hablamos de configuración espacial hacemos referencia a:

La particular distribución de un conjunto de objetos físicos, proyectada sobre una cierta superficie continua y homogénea (generalmente plana o esférica) o con respecto a una red de nodos y arcos (Coraggio, 1994. p.45)

Con este concepto podemos observar como se configuran los objetos físicos en un espacio determinado. Por su parte, el concepto de organización espacial busca atribuirles un contenido ligado a procesos sociales de la configuración espacial. Por lo tanto, a partir de lo anteriormente expuesto surgen las siguientes preguntas: ¿Por qué el capital fijo del SSI se encuentra organizado espacialmente de cierta forma? ¿Qué importancia tiene en torno a las lógicas de poder globales y a la propiedad del capital fijo?

Palabras clave: Software y servicios informáticos – Capital fijo – Organización espacial
China – Estados Unidos.

EL MUNDO ACTUAL SIN COORDINACIÓN NI LIDERAZGO? PRINCIPALES FOCOS DE TENSION GEOPOLÍTICA QUE PROVOCÓ LA PANDEMIA.

Bonfanti Fernando Ariel²⁵

El presente artículo tiene como objetivo reconocer si en la actualidad existe una ausencia o un liderazgo a nivel mundial por parte de algún Estado que permita conducir los hilos de esta situación de pandemia que atravesamos a nivel global desde principios de 2020, sin lugar a dudas un hecho histórico y extraordinario que producirá cambios en las relaciones internacionales en un futuro cercano, de hecho ya lo está haciendo. En el desarrollo del mismo se han identificado algunos focos de tensión geopolítica que han sido generados por esta situación sanitaria crítica a nivel mundial, como lo son China, Estados Unidos, la Unión Europea, la Organización Mundial de la Salud y Brasil. En algunos casos las tensiones geopolíticas estaban en niveles preocupantes incluso antes de que comenzara la pandemia, como el caso particular de la guerra comercial entre el gigante asiático y la potencia norteamericana, pero todos los casos aquí planteados podrían contribuir al debate sobre las transformaciones que experimentarán muchos territorios en el marco de un mundo globalizado, de creciente desarrollo tecnológico y de visibles cambios en las pautas culturales que se avecinan. Para tal fin se empleó una metodología exploratoria y descriptiva, que consistió en revisar bibliografía actualizada sobre el tema (artículos científicos, informes, notas periodísticas y estadísticas provenientes de organismos reconocidos a nivel internacional). A grandes rasgos se concluye que la actual pandemia de coronavirus transformó la geopolítica en un desorden multipolar al punto que hoy, el planeta carece de un actor que demuestre su condición de liderazgo para llevar adelante esta situación; decreció el multilateralismo y se advierten futuras relaciones tensas entre China y Estados Unidos y de éste último con Rusia. A grandes rasgos, en lugar de unir al mundo contra el enemigo más común, el coronavirus ha demostrado que nuestro sistema geopolítico actual está roto. Qué tan resquebrajado está quedará en evidencia más adelante, cuando todo finalice, y seguramente sentará las bases para el nuevo orden mundial por venir, en el que el gigante asiático será el que podría salir más airoso de todo este caos e iniciar su camino hacia la hegemonía planetaria, individual o compartida.

Palabras Claves: pandemia, coronavirus, geopolítica, China, Estados Unidos.

²⁵ Departamento de Geografía. Facultad de Humanidades. Universidad Nacional del Nordeste. Resistencia (Chaco). Correo electrónico: fbonfanti1976@gmail.com

A GEOPOLÍTICA DOS ESPORTES E O PAPEL DOS PAÍSES EMERGENTES

Elvis Simões P. da Silva²⁶

Maria Terezinha Serafim Gomes²⁷

As práticas esportivas acompanham a história da humanidade e em cada momento desempenham papéis significativos para povos e Estados. As primeiras Olimpíadas surgiram na Grécia Antiga, em meados de 776 A. C, com propósito religioso e de união entre os povos gregos, quando a Grécia ainda era berço da civilização. Diante as invasões e a desmembramento dos povos, a cultura grega perdeu força e parte dela foi apropriada pelos romanos. Com a ascensão do catolicismo e sua influência sob Imperadores Romanos, os Jogos Olímpicos foram banidos por serem considerados rituais pagãos. O hiato das competições durou aproximadamente 1500 anos, até que, motivado pelos ideais gregos, simultaneamente com a sistematização dos esportes, o COI (Comitê Olímpico Internacional), liderado pelo Barão de Coubertin, recriou as competições em 1896, realizando assim a 1ª edição dos Jogos Olímpicos da Era Moderna em seu país de origem. Apesar de falhas iniciais e alguns problemas de organização, as competições foram se tornando um evento de sucesso e prestígio. Paralelamente, um novo esporte estava se desenvolvendo e popularizando no mundo, o futebol, que, aliado ao sucesso do esporte nos Jogos Olímpicos, levou a FIFA (Federação Internacional de Futebol e Associados) a criar a Copa do Mundo de Futebol Masculino em 1930, competição esta que rapidamente ganhou esqueleto e força, em reflexo às proporções que o futebol estava atingindo. Indo contra aos ideais gregos, as Olimpíadas não foram realizadas durante a Primeira Grande Guerra (1914 – 1918) e a Segunda Grande Guerra (1939 – 1945), enquanto a Copa do Mundo de Futebol Masculino não aconteceu durante este último conflito. Os eventos ganham proporções e magnitudes planetárias em diversas frentes, sendo elas: econômicas, sociais, diplomáticas, geopolíticas, entre outras. Durante o período de instalação das competições, desenvolvimento e até os dias atuais, diversos governos e líderes de estados usufruíram do esporte e das competições como aparelhos geopolíticos e de propaganda de autopromoção perante outros Estados. No século XXI, alguns países emergentes em busca de ascensão socioeconômica e geopolítica formaram uma aliança comercial formal, denominada pelo acrônimo dos mesmos, BRICS (Brasil, Rússia, China, Índia e África do Sul). Esses países são caracterizados pelo crescimento econômico, além da intensificação do potencial geopolítico neste século e aliado as grandes magnitudes dos megaeventos, que utilizam o esporte como aparelho geopolítico. O Brasil, Rússia e China apresentam características de liderança em suas respectivas regiões de influência geográfica e a cooperação Sul-Sul, para que juntos possam ocupar o protagonismo da governa global, dominado pelos países desenvolvidos. Atualmente, a ONU possui 193 membros, estes sendo considerados como países, de forma oficial. A FIFA, possui 211 integrantes, um número superior ao do COI, com 202, tornando ambas entidades com um número superior que as Nações Unidas, OBJETIVO: Compreender o papel dos BRICS na geopolítica esportiva global através do uso dos megaeventos como aparelho geopolítico e os impactos existentes no tabuleiro geopolítico. METODOLOGIA: A metodologia baseou-se na revisão bibliográfica de obras de diferentes áreas, que abordaram a temática do esporte, além de

²⁶ Mestrando no Programa de Geografia pela UNESP – Presidente Prudente-SP – Brasil. E-mail: elvis.silva@unesp.br

²⁷ Departamento de Geografia/UNESP. Email: terezinha.serafim@unesp.br

geógrafos, profissionais de outras áreas do conhecimento científico. Além disso, foram realizadas coletas de dados e informações em sites como o IBGE (Instituto Brasileiro de Geografia e Estatística), Banco Mundial, FMI (Fundo Monetário Internacional), FIFA (Federação Internacional de Futebol e Associados), COI (Comitê Olímpico Internacional), CBF (Confederação Brasileira de Futebol), ONU (Organização das Nações Unidas), ACOLOP (Associação dos Comitês Olímpicos de Língua Portuguesa), CONIFA (Confederação de Futebol de Associações Independentes), além da visitas em museus e eventos esportivos no Brasil e na Rússia.

RESULTADOS: Nos últimos anos, os países emergentes, como os BRICS passaram por processos até que possam sediar grandes eventos. Nessas etapas, ainda que de forma minimizada, o esporte já é usado como aparelho geopolítico. Neste contexto, o esporte foi usado como aparelho geopolítico por todo o século XX pelas grandes potências como os EUA, Alemanha, URSS (União das Repúblicas Socialistas Soviéticas), Reino Unido, entre outros. Dessa forma, os países que controlam a governança global de um certo período, sediam megaeventos na mesma proporção. O fato se intensificou no século XXI, entretanto diante das ascensões econômicas, conciliados de novas aspirações geopolíticas os países emergentes passam a ganhar destaque e protagonismo na governança global, principalmente Brasil, Rússia, China, Índia e África do Sul (BRICS), que foram nomes comuns da agenda esportiva global deste primeiro quarto de século XXI. Paralelamente às ONG's (Organizações não Governamentais) esportivas, como a FIFA (Federação Internacional de Futebol e Associados) e o COI (Comitê Olímpico Internacional) usufruindo do crescimento dos seus eventos também ascenderam geopoliticamente adquirindo status e poder político de uma Organização Governamental, como as Nações Unidas.

Palavras-Chave: Geopolítica, Esporte, países emergentes, Brics, megaeventos.

GEOPOLÍTICA ASIÁTICA: OS CONFLITOS INDIA X PAQUISTÃO CLEIDSON OLIVEIRA GOMES²⁸

Dante Severo Giudice²⁹

Ivanete Torres Oliveira Peixoto³⁰

Nizete Maria Bomfim³¹

Os conflitos entre a Índia e o Paquistão, situados no sul da Ásia, tem suas origens antes mesmo da independência, em 1947, quando ambos eram parte do Império Britânico, e tem como foco a Caxemira, uma província situada na região noroeste da Índia, e intensamente disputada. No plano de divisão territorial apresentado pelo parlamento britânico, a Caxemira estava livre para aderir à Índia ou Paquistão. Entretanto o marajá Hari Singh, governador da região de Jammu e Caxemira, de religião hinduísta, se decidiu por não se unir a nenhuma das partes, foi o ponto de partida para ser instaurado a disputa pela região. Devido a intensa revolta interna, naquele mesmo ano de 1947, eclodiu uma guerra que durou dois anos, e tornou as relações entre os dois países bastante belicosa, e ainda que fossem o mesmo povo, se tornaram inimigos, travando guerra de cunho religioso, cujo objetivo era a independência da Caxemira, e teve seu auge durante a Guerra Fria, com o Paquistão recebendo apoio dos EUA, e a Índia, da URSS. Como desdobramentos houve incentivo para que os dois países iniciassem a produção de armas nucleares, pois nem os EUA, nem URSS aceitavam a ideia de a China Popular ser a única potência em tecnologia nuclear na Ásia. O presente trabalho tem por objetivo analisar a geopolítica asiática diante dos conflitos existentes entre os países Índia e Paquistão. Toma-se como hipótese que o conflito permanece devido aos interesses por territórios e a disputa por recursos hídricos. Para tanto, adotou-se como caminho metodológico, a revisão bibliográfica da temática em trabalhos acadêmicos publicados durante o período de 2000-2020 disponibilizados no *Google* acadêmico e *sites* de notícias internacionais.

Considerações Gerais

A emergência da Índia como potência regional, acirra disputa com o Paquistão, que não aceita esta hegemonia. Desde a desastrosa partilha promovida pela Inglaterra, o líder histórico pela luta pela independência, Mahatma Gandhi, já alertava para os possíveis problemas religiosos, na proposta de participação da União Indiana em um estado de maioria hinduísta (Índia) e outro de maioria (Paquistão).

Segundo Magnoli & Scalzaretto (1996),

“as previsões de Gandhi confirmaram-se tragicamente durante o vasto êxodo que acompanhou a independência, levando 8,6 milhões de refugiados hinduístas para a Índia, e 2,7 milhões de refugiados muçulmanos para o Paquistão, com um saldo de um milhão de mortos”.

Vários fatos levaram ao crescimento das tensões na região, tais como a aliança entre Paquistão e a

²⁸ Universidade Católica do Salvador, Brasil

²⁹ Universidade Católica do Salvador, Brasil

³⁰ Universidade Católica do Salvador, Brasil

³¹ Universidade Católica do Salvador, Brasil

China Popular, rival continental da Índia; a secessão no Paquistão, com a independência da sua parte oriental, criando o estado de Bangladesh; a posição ambígua da Índia durante a Guerra Fria, com sua curiosa política externa, participando na condição de liderança no movimento das nações não alinhada, e uma estreita cooperação econômica e militar com a ex- URSS.

Enfim, muitos foram os conflitos entre os dois países, que apresentamos aqui cronologicamente:

Conflitos 1947/1948 – Primeira Guerra Indo-Paquistanesa, devido ao acordo de anexação da Caxemira, em troca de ajuda para reagir a ataques tribais paquistaneses;

Resolução ONU (1948) – Índia solicita referendo para definir situação da região, o que não aconteceu pois ambos não queriam retirar tropas dos territórios ocupados;

Segunda Guerra Indo-Paquistanesa (1965) – ocorreu após várias tentativas de solução diplomática;

Terceira Guerra Indo-Paquistanesa (1971) – curta e envolveu o Paquistão Oriental, resultou na formação de Bangladesh;

Acordo de Simla (1972) – após a guerra de 1971, os líderes da Índia e Paquistão, assinaram em Simla, na Índia, acordo de cessar fogo, demarcando a linha de controle;

Resistência armada na Caxemira (1980) – eclosão de insurgência pró- independência, que a Índia acusa o Paquistão de apoiar;

Conflito de Kargil (1999), militantes rompem a linha de controle, tensão e Índia rompe relações;

Ataque ao Parlamento Indiano (2001) – elevaram as tensões, mas controlado pós-mediação internacional;

Cessar fogo (2003) – Os dois lados acordaram com um cessar-fogo ao longo da linha de controle;

Ataques a Mumbai (2008) – ataques a capital financeira da Índia, matando 150 pessoas, e acusação de que Paquistão foi conivente. Rompimento de todas as negociações;

Araques cirúrgicos (2016) – ataques feitos a campos de terrorismo do outro lado da linha de controle, após ataque feito a base do exército indiano;

Índia bombardeia alvos do Paquistão (2019) – Índia realiza ataques aéreos em suposto campo de terroristas, no Paquistão.

Esses conflitos tiveram uma trégua devido a pandemia, mas o processo está longe de terminar.

Considerações Finais

Os conflitos entre a Índia e Paquistão estendem há mais de 70 anos, e tem raízes coloniais, uma vez que os muçulmanos, que eram a elite durante o império mongol (que trouxe a religião para a região), viram os britânicos como ameaça ao sistema educativo e à sua religião, uma vez que os hindus aceitaram a educação britânica e se transformaram no principal esteio da dominação inglesa, participando inclusive, como funcionários da administração colonial. Ainda que não se tenha transformado num conflito étnico sangrento como o de Ruanda e Burundi, vem alimentando a animosidade religiosa, sobretudo com o avanço do radicalismo muçulmano, com surgimento de grupos como Al- Qaeda, Estado Islâmico, Taliban, dentre outros, que tem no Paquistão, terreno fértil para se consolidar.

LA CUENCA DEL PLATA Y LA GEOPOLÍTICA DE AMÉRICA DEL SUR.

Álvaro Álvarez

La Cuenca del Plata se ha transformado en la actualidad en un territorio de tensiones y debates, en Argentina en particular y en América del Sur en general, sobre todo vinculados a la apropiación que de ella han desarrollado las grandes empresas transnacionales en beneficio de la profundización del modelo del agronegocio.

Suramérica transita en las últimas décadas un proceso de reordenamiento vertical del territorio, traccionado por grandes actores concentrados (corporaciones transnacionales, instituciones internacionales de crédito, etc.) que rediseñan el territorio regional en función de las necesidades hegemónicas de acumulación del capital.

En esta re - espacialización regional la construcción de nuevos objetos, acciones y normas (Santos, 1996), generan fuertes impactos sobre las formas preexistentes de habitar el espacio geográfico y son fuentes de conflictos sociales y ambientales.

Desde la teoría geográfica se han desarrollado aportes que intentan dar cuenta de estas transformaciones, su efecto en la producción del espacio geográfico y en los conflictos, con enfoques que promueven análisis en múltiples escalas. En este sentido es oportuno enfatizar la emergencia de una geopolítica crítica, que aborda los procesos globales actuales y como se materializan en la región, desarrollando nuevas categorías analíticas.

Una geopolítica de América del Sur implica la sistematización de estudios que pongan el foco de análisis en la dimensión política de la construcción del espacio geográfico. En tal sentido, este trabajo pretende abonar a un análisis geopolítico que posibilite visualizar los diversos actores y las relaciones de poder presentes en la reconversión de los macrosistemas técnicos vinculados a la circulación de flujos, en las últimas dos décadas y media, en un espacio considerado estratégico en la región como es la Cuenca del Plata.

La Cuenca del Plata, es una de las más importantes de la región y del mundo, está conformada por el sistema de los ríos Paraguay, Paraná y Uruguay. El estuario del Río de la Plata es el

1 Instituto de Geografía Historia y Ciencias Sociales (UNCPBA - CONICET)

colector de estos tres ríos, que drenan el agua de una cuenca de 3.200.000km², que constituye aproximadamente el 18% del territorio de Sudamérica. Pese a la diversidad de usos que se desarrollan sobre la misma su carácter de vía de tránsito natural para las producciones primarizadas es el que cobra mayor notoriedad en el actual contexto subsumiendo a actividades que son esenciales para la reproducción material y cultural de los pueblos.

La denominada Hidrovía Paraguay-Paraná constituye un espacio geopolítico vital para los países que la componen, ha sido utilizada históricamente como un canal de comercialización, transporte y comunicación entre los territorios y se ha constituido, en la actualidad, en un corredor nodal para la inserción dependiente de Sudamérica en el contexto internacional. El programa de la Hidrovía Paraguay-Paraná, que se desarrolla desde fines de los años 80, puede considerarse un proyecto de infraestructura de gran escala, orientado a facilitar el ingreso de capitales globales en los territorios de los cinco países que componen la Cuenca del Plata e intensificar la extracción de materias primas para exportar a los principales centros de producción internacional.

Entendiendo al territorio como un lugar de variada escala –micro, meso, macro- donde actores de diversa índole ponen en marcha estrategias complejas de interacción -contradictorias, conflictivas, solidarias- entre sistemas de acciones y sistemas de objetos cada vez más artificiales, el objetivo central de este trabajo es aportar a visualizar las tensiones entre los actores y los nuevos mecanismos de control territorial que se despliegan en la Cuenca del Plata, así como también deconstruir los discursos e imaginarios hegemónicos en la construcción de la espacialidad relacionados con los usos de los ríos Paraguay y Paraná y la construcción material y simbólica de la hidrovía.

Metodológicamente, partiendo de concebir que la producción del territorio regional es un proceso intencional que está cada vez más condicionado por las dinámicas globales de circulación de flujos, la propuesta es ir “desde la totalidad al lugar” (Santos, 1996) abordando tres procesos entrelazados que se desarrollan en diversas escalas.

El primer proceso, de dimensiones globales, se vincula con la crisis sistémica del orden social capitalista expresada en una profundización de modelos extractivos que hacen de la región un escenario de disputa global materializada en lo que se conceptualiza como una guerra comercial entre EEUU y China, una puja por el reparto de los territorios y recursos considerados estratégicos para los actuales patrones productivos.

El segundo proceso, esta relacionado con el emplazamiento de mega obras de infraestructura regional y la concreción de grandes proyectos como la Iniciativa para la integración en Infraestructura Regional Suramericana (IIRSA) o la propuesta china de la Nueva Ruta de la Seda y la relación de estos proyectos con la apropiación de la circulación en la Hidrovía Paraguay - Paraná por parte de las grandes corporaciones.

El tercer proceso se evidencia en el impacto social y ambiental que los modelos extractivos generan sobre la Cuenca del Plata y la emergencia de actores sociales que resisten desde el lugar a la desposesión capitalista (Harvey, 2005).

Una conclusión central del proceso de investigación en curso es que los últimos 25 años de apropiación corporativa de la Cuenca del Plata demuestran que el proceso de producción vertical del territorio, con su infraestructura extractivista, genera un efecto diferencial sobre los actores sociales puesto de manifiesto en conflictos por los usos del espacio geográfico. En tal sentido, la propuesta teórica de la geopolítica crítica es una aproximación que cuestiona los imaginarios geopolíticos modernos y se concentra en descifrar la manera en que se ha llegado a construir el discurso espacial de las políticas exteriores de los Estados de la región y de los principales actores del sistema internacional y por lo tanto, las prácticas de la economía política internacional que cristalizan la inserción dependiente de la región en las dinámicas del sistema económico internacional. Es oportuno entonces trascender los enfoques de la geopolítica clásica, vinculada a un saber instrumental y en muchos casos enmascarador de estas prácticas hegemónicas (Preciado Coronado y Uc. 2010).



MESA 85

MESA 85: “NUEVA NORMALIDAD” Y GEOGRAFÍA DEL COMERCIO INTERNACIONAL: TRANSFORMACIONES EN AMÉRICA LATINA EN CLAVE TRANSPORTE DE MERCANCÍAS

Coordinadores: Tancredi, E.V., Bastos Osorio, L.M., Mogrovejo Andrade, J.M., García Torres, N.E.

MESA 85: “NUEVA NORMALIDAD” Y GEOGRAFÍA DEL COMERCIO INTERNACIONAL: TRANSFORMACIONES EN AMÉRICA LATINA EN CLAVE TRANSPORTE DE MERCANCÍAS

*Coordinadores: Tancredi¹,
E.V., Bastos Osorio, L.M.²,
Mogrovejo Andrade, J.M.³,
García Torres, N.E.⁴*

El transporte de mercancías se enmarca en los procesos de desarrollo geográfico-histórico desigual basados en la articulación de las tendencias del comercio mundial de fragmentación global de la producción, conformación de cadenas globales y regionales de producción, flujos crecientes de comercio de mercancías y desarrollo de sistemas multimodales de transporte internacional. Hasta 2019 se verifica una profundización de la integración regional y un incipiente aumento de la cooperación Sur-Sur en un proceso liderado por China como actor global; pero también la permanencia de una concentración geográfica del comercio muy marcada en términos de países, de regiones y en todas las mercancías, inclusive en los productos primarios. Como consecuencia de la irrupción de la pandemia del coronavirus, se generan profundas transformaciones dada la contracción drástica, tanto en la demanda como oferta interna de los países, en el comercio internacional y en el transporte de mercancías, que afecta a todas las economías, especialmente a aquellas que dependen de las exportaciones de productos básicos. Los efectos del COVID-19 agravarían las ya débiles perspectivas del comercio exterior de América Latina y el Caribe, esperándose una fuerte contracción del volumen y valor del comercio internacional para la región. En esta mesa se propone abordar las transformaciones producidas en políticas y prácticas del transporte intra e inter regional de mercancías en sus múltiples modos (terrestre, marítimo y aéreo) y las estrategias resilientes de inserción comercial de países latinoamericanos ante una “nueva normalidad” global, indagando en la espacialidad y sustentabilidad de los procesos de comercio internacional.

¹ Departamento de Ciencias Sociales, Universidad Nacional de Luján, Argentina

² Departamento de Estudios Internacionales y de Fronteras, Universidad Francisco de Paula Santander, Cúcuta, Colombia

³ Departamento de Estudios Internacionales y de Fronteras, Universidad Francisco de Paula Santander, Cúcuta, Colombia

⁴ Departamento de Estudios Internacionales y de Fronteras, Universidad Francisco de Paula Santander, Cúcuta, Colombia

EL IMPACTO DEL COVID-19 EN LA ECONOMÍA FRONTERIZA DEL DEPARTAMENTO DE NORTE SANTANDER, COLOMBIA.

Liliana Marcela Bastos Osorio⁵

El 2020 inició con buenas expectativas en la economía no solo para Colombia sino para región nororiental donde se ubica el departamento de Norte de Santander. Este departamento fronterizo, el cual limita con Venezuela y su capital Cúcuta se encuentra ubicada a solo 6.6 kilómetros del municipio fronterizo de Pedro María Ureña (Estado Táchira en Venezuela).

Norte de Santander se caracteriza por ser un departamento agrícola e integrado por 40 municipios, y por compartir 421 Km de las 2.219 Km de fronteras que existen entre Colombia y Venezuela. Castrillón y Valencia (2019) describen así la frontera colombo-venezolana “. Este es el caso de la frontera colombo-venezolana, lugar que abarca 2.219 km repartidos entre seis departamentos colombianos y cuatro estados venezolanos”

Sin embargo, con la llegada del COVID-19 a Colombia, el pasado 6 de marzo de 2020, cambia toda la perspectiva económica y de comercio internacional no solo del país sino de esta región. De esta manera, no solo se da el comienzo del cierre de las fronteras áreas del país sino también las fronteras terrestres y naturales. Es así, que el mercado natural entre el departamento de Norte de Santander (Colombia) y el Estado Táchira (Venezuela), además de las problemáticas políticas entre los presidentes de turno de Colombia y Venezuela, ubicado en sus capitales, Bogotá y Caracas respectivamente, también se ve afectado por el cierre total de los tres puentes fronterizos, afectando el intercambio comercial, social y académico.

A partir de este trabajo se presenta el impacto del COVID-19 en la economía del departamento y muy en especial en la afectación del desempeño de sus empresas ubicada en las principales ciudades como son Cúcuta, Los Patios, Villa del Rosario, Pamplona y Ocaña. -

Palabras clave: comercio internacional, economía fronteriza, zonas fronterizas.

⁵ Departamento de Estudios Internacionales y fronteras, Universidad Francisco de Paula Santander Cúcuta, Colombia.
lilianamarcela@ufps.edu.co

NOVOS ARRANJOS TERRITORIAIS LATINO-AMERICANOS A PARTIR DOS PROJETOS CHINESES: UMA ANÁLISE DA REALIDADE BRASILEIRA

Rubens Marcelo de Campos Pinto⁶

Os investimentos chineses em infraestrutura no Brasil sinalizam uma alteração na relação entre os dois países, sobretudo após a crise de 2008. Essa relação tem sido estudada do ponto de vista territorial, a partir da expansão da fronteira agrícola, com centralidade no papel que o cultivo de soja vem cumprindo. Porém, o giro chinês em direção às infraestruturas nos sugere um olhar para os impactos urbanos que esses investimentos tendem a ter no país. Se considerarmos que o processo de desconcentração produtiva no Brasil tem atingido a região Centro-Oeste, e que os chineses têm investido em obras como a construção do Porto de São Luís no Maranhão e no Canal do Panamá, podemos considerar que uma nova rota de circulação de mercadorias está em construção no Brasil, com impactos territoriais e urbanos prováveis. Cabe, portanto, analisar os interesses do Estado chinês e sua conexão com a dinâmica territorial e urbana brasileira.

Os impactos territoriais dos investimentos chineses recentes no Brasil e na América Latina e Caribe nos colocam diante de novas questões. Uma série de evidências indicam que, por meio de investimentos diretos e projetos de infraestrutura, implementados, em geral, pelo Estado chinês, o território brasileiro, particularmente do ponto de vista urbano, começa a ser profundamente transformado a partir de uma nova racionalidade.

Isto significa colocar novas questões para os estudos urbanos brasileiros, assim como analisar a relação Brasil-China além da expansão da fronteira agrícola. Se observarmos a principal região de produção agrícola brasileira, o Centro-Oeste, onde a soja é produzida para ser exportada, fundamentalmente para a China, veremos que as transformações urbanas são inegáveis. Por exemplo, entre 1950 e 2000, a população urbana do Centro-Oeste cresceu 2436%; isso representa o maior crescimento urbano do país e está muito acima do crescimento populacional em geral do Brasil, 226.4%, assim como do crescimento das demais regiões do país.

O fenômeno urbano passou também por transformações qualitativas profundas no Brasil desde os anos 1950. Uma série de pesquisas tem apontado processos de reestruturação e desconcentração da metrópole de São Paulo e da região Sudeste, alterando os eixos de expansão territorial do país. Cesar, R. Simoni-Santos argumenta que, após a década de 1990, a urbanização brasileira entra em uma nova fase de desenvolvimento, na qual a expansão da fronteira urbana, que explicava a acumulação brasileira até então, perde importância em comparação com os novos processos de gentrificação e reestruturação urbana. O elemento fundamental dessa passagem seria a mudança do caráter do Estado brasileiro após os anos 1990, que passou a empreender processos de privatização e se distanciar da construção de projetos de infraestrutura, realizadas no período desenvolvimentista.

Entretanto, especialmente após 2010, o que há de novo nesse contexto é a influência chinesa em território brasileiro através de Investimento Direto Estrangeiro e de projetos de infraestrutura. Uma série de transformações internas impulsionaria a China em direção à exportação de capitais, além da busca de recursos para sustentar seu processo de urbanização e industrialização; como resultado, os

⁶ Doutorando no Programa de Pós-Graduação em Geografia Humana da Universidade de São Paulo. E mail: rubensmcp@usp.br

chineses passam, após se tornarem o maior parceiro comercial do Brasil em 2010, a diversificar seus investimentos no país e a investir em infraestruturas. Esse movimento está relacionado a uma virada no processo de urbanização chinês, que começa a se manifestar nos documentos oficiais chineses após 10º Plano Quinquenal, podendo ser notado em uma série de projetos. A América Latina e Caribe, especialmente o Brasil, cumprem um papel fundamental nos planos chineses, uma vez que concentram vultosos recursos naturais. O grande projeto de construção de infraestruturas Belt and Road Initiative, que busca estabelecer uma série de conexões entre a China e outros continentes por terra e pelo mar, já considera a América Latina uma extensão natural”.

Nesse sentido, os Investimentos Diretos Estrangeiros chineses, assim como os projetos de infraestrutura, nos sinalizam que o Estado chinês pode cumprir um papel, antes cumprido pelo Estado brasileiro, de prover infraestruturas que garantam a reprodução do capital e ampliem a produção e circulação de capitais e mercadorias pelo país. Um exemplo que sinaliza transformações no sentido de um processo profundo de reestruturação territorial e urbana no Brasil é a conexão entre a construção pelos chineses do Porto de São Luís, no Maranhão, e uma série de ferrovias que se conectam até o Porto de Santos. Esse eixo conecta o principal centro financeiro e urbano do país, São Paulo, o setor mais dinâmico atualmente da produção de soja e de intensa urbanização brasileira, a região Centro-Oeste, e a principal saída brasileira para a China, o Maranhão, cruzando a fronteira leste da Amazônia.

Estariamos diante de uma nova reestruturação urbana e territorial no Brasil influenciada diretamente pelo Estado chinês? A América Latina e Caribe fazem parte do mesmo processo? Esse fenômeno estaria em conexão com transformações mais estruturais na acumulação mundial? Estas e outras questões apontam para uma agenda de pesquisa que tende a ganhar ainda mais pertinência nos próximos anos.

Palavras-chave: China; Brasil; Infraestruturas; Urbanização; Capitalismo contemporâneo.

A GEOGRAFIA DO COMÉRCIO INTERNACIONAL: A PARTICIPAÇÃO DO BRASIL NAS EXPORTAÇÕES NO CONTEXTO DA PANDEMIA DE CORONAVÍRUS

*Iwata, Tainá Akemy Chiaveri⁷
Gomes, Maria Terezinha Serafim⁸*

Introdução: O processo de globalização em curso, a reestruturação produtiva e territorial, avanços das novas tecnologias da informação e comunicações (TICs), acarretaram em transformações, além do âmbito da organização do processo produtivo, das empresas, da organização do trabalho, também aprofundaram as relações comerciais entre países, produzindo uma nova geografia do comércio internacional. Assim, nas últimas décadas, o processo de globalização em curso aprofundou as relações comerciais entre países, seja de forma de acordos bilaterais, seja através de blocos econômicos. Esse aumento do comércio só foi possível graças ao desenvolvimento das redes técnicas, sendo essencial instrumento da produção, da circulação e da informação no contexto da globalização. Neste sentido, as novas tecnologias da informação (internet, infovias, comunicação via satélite) são fundamentais da organização da empresa-rede, das cadeias global de valor. Nos últimos, o comércio internacional vem crescendo com a inserção de novos países na divisão internacional do trabalho, ao mesmo tempo que ocorre uma reestruturação produtiva ocasionando profundas mudanças na organização da produção. Neste âmbito, as cadeias produtivas estavam concentradas e muitas vezes concentradas numa empresa e também região, hoje cada vez mais estão dispersas geograficamente e fragmentadas em diversas etapas, na denominada “cadeia global de valor”. Neste contexto, nas últimas décadas cada vez mais há uma dispersão e fragmentação da produção. Este processo de dispersão e fragmentação da produção foi possível graças ao desenvolvimento tecnológico. Os países emergentes intensificaram suas relações comerciais, no caso Brasileiro, o país vem ganhando cada vez mais espaço na questão econômica por conta do seu grande crescimento e expansão comercial. Neste contexto, em mundo globalizado marcado pelas cadeias globais de valor, com conexões em diversos países sofreu alterações com a pandemia de coronavírus, principalmente em 2020. Assim, o cenário descrito acima sofreu alterações com a pandemia do coronavírus (SARS-CoV-2), afetando o comércio internacional. Objetivos: Este artigo tem o propósito de discutir o comércio exterior no contexto da pandemia do coronavírus (SARS-CoV-2). Metodologia: A metodologia baseou-se em revisão bibliográfica, pesquisas em sites como IBGE (Instituto Brasileiro de Geografia e Estatística) e Fundação SEADE (Sistema Estadual de Análise de Dados). Para análise baseamos nos dados do MDIC (Ministério da Indústria, Comércio Exterior e Serviços), CEPAL (Comissão Econômica para América Latina), FMI (Fundo Monetário Internacional), Banco Mundial. Resultados: A pandemia da Covid-19 representou um choque na economia mundial, ocasionando uma queda de 3,5% em 2020 (FMI,2020), a América Latina (fortemente dependente da exportação de commodities) e Caribe, com a queda 7,7% (CEPAL,2021), e o Brasil a queda foi de 4,1%, revelando a pior queda nos últimos 24 anos, segundo o IBGE (2021), levando milhões de pessoas à situação de pobreza. O que parece ser uma recessão muito mais profunda do que as que aconteceram durante a crise financeira global de 2008-2009. Partindo de um âmbito geral, o Brasil é

⁷ Mestranda no Programa de Geografia pela UNESP – Presidente Prudente-SP – Brasil. E-mail: taina.iwata@unesp.br

⁸ Departamento de Geografia - Faculdade de Ciências e Tecnologia – UNESP -Campus de Presidente Prudente E-mail: terezinha.serafim@unesp.br

um dos países com os maiores índices de casos e de mortes causadas pelo Covid-19, segundo a OMS (2021), o qual vemos um certo “descaso” e despreparo da saúde pública pelo atual governo, falta de investimentos na produção de insumos necessários para o combate e de pesquisa científica, além morosidade na implementação de medidas estratégicas para o enfrentamento da pandemia e para mitigar os efeitos da crise sanitária e econômica, como as medidas sociais, levando em consideração a vulnerabilidade da população brasileira, que de certa proporcionaram um palco para a crise. O comércio exterior brasileiro ao longo dos anos passou por transformações, que ocorreram devido a diversos fatores, tais como a substituição de algumas importações, a abertura econômica que ocorreu a partir dos anos 1990, além de políticas adotadas pelos governos do ex-presidente Luís Inácio Lula da Silva (2003-2010) e ex-presidente Dilma Rousseff (2010- 2014 e 2015-2016) que ampliou a participação do Brasil no comércio internacional, através da aproximação multilateral. Neste período, o país passou a ser uma das grandes economias mundiais, todavia a partir do impeachment o país não se mantém na mesma posição, é necessário compreender a queda que em Brasil passou, pois se configurava na 6º economia em 2011, e em 2016 ocupava a 9º posição, atualmente o país é 12º, com projeções para se tornar a 14º economia mundial. (FMI, 2021) Outro ponto de mudança na pauta do comércio internacional brasileiro, são as exportações, apesar do país ainda ser um agroexportador, o mesmo exporta tantos produtos manufaturados quanto produtos primários, as commodities. Considerando estas exposições, podemos analisar está pauta atualmente e o que vem ocorrendo com a pandemia do Covid-19. O PIB (produto interno produto) brasileiro é aproximadamente US\$ 1,4 trilhões (FMI, 2020) R\$7,4 trilhões em reais, as exportou cerca de US\$ 209,8 milhões (MDIC, 2021), as importações foram de US\$ 158,93 milhões, tendo como principais parceiros comerciais China, União Europeia, Estados Unidos e Argentina. (MDIC, 2020) Desta forma, se analisarmos os dados comerciais dos últimos anos (2014-2020), podemos notar que a queda das exportações se intensificou a partir do ano de 2016, considerando todo contexto do território nacional, e o mesmo em relação as importações brasileiras. No cenário mundial, o Brasil ocupa a posição 27º nas exportações e nas importações 28º posição. (OMC, 2020) De acordo com dados do Ministério da Indústria, Comércio Exterior e Serviço (MDIC, 2021) as exportações no ano de 2014 foram de US\$220.923 bilhões de dólares, em 2018, as exportações alcançaram US\$ 231.889 bilhões, em 2019 foram na ordem de US\$221.126 bilhões e, em 2020 somou US\$209.180 bilhões de dólares, registrando uma queda em relação aos anos anteriores, que já apresentada um decréscimo. No que diz respeito às importações também se observa alterações, em 2014 as importações foram na ordem de US\$230.823 bilhões de dólares, em 2018 somaram US\$ 185,321 bilhões, 2019 registraram US\$ 185,927, em 2020 as importações somaram US\$158.786 bilhões de dólares. Os dados revelam que antes da pandemia a situação econômica do Brasil já não era favorável.

Palavras-chave: Comércio exterior, Brasil, Pandemia do coronavírus.

EL IMPACTO DEL COVID-19 EN EL SECTOR EMPRESARIAL Y LAS NUEVAS TENDENCIAS EN LOS NEGOCIOS.

Johanna Milena Mogrovejo Andrade⁹

La nueva realidad del COVID19 cambia las dinámicas de los negocios en las empresas y Colombia y sus regiones no son ajenas a esta situación, el desempleo en las regiones producto de las cuarentenas a obligado el cierre de empresas y también el cambio en la forma que se negocia, teniendo en cuenta lo anterior nos muestra como el Comercio Internacional que se genera desde el sector empresarial tiene que adaptarse a las nuevas formas de negocios y trabajar teniendo en cuenta los cambios en el transporte y logística para llegar a los mercados internacionales.

Lo anterior nos lleva a analizar nuestra nueva realidad en términos de los negocios que desde las regiones se están gestando a nivel internacional. Las Born Global que son las empresas creadas y su objetivo principal es la internacionalización tendrán que modificar sus formas de negociar para poder superar esta compleja situación de cierre de empresas y formas de negociar.

Palabras clave: tendencias comercio internacional, dinámicas de los negocios, transporte y logística, negocios internacionales.

⁹ Departamento de Estudios Internacionales y de Fronteras, Universidad Francisco de Paula Santander johannamilenama@ufps.edu.co

ANÁLISIS LOGÍSTICO COMPETITIVO DE LAS VÍAS SECUNDARIAS Y Terciarias PARA EL TRANSPORTE DE MERCANCÍAS EN EL DEPARTAMENTO DE NORTE SANTANDER, COLOMBIA.

Cesar Augusto Panizo Cardona¹⁰

El Departamento del Norte de Santander se encuentra en gran parte de la frontera terrestre que tenemos en nuestro país, Colombia; con el vecino país Venezuela. A lo largo de la historia, estos dos países, han sido reconocidos por sus relaciones de hermandad de índole binacional. Luego que se tomaran decisiones que han impactado y generado coyunturas políticas, económicas, sociales y comerciales; se ha evidenciado que los empresarios nortesantandereanos deben encontrar otros mercados internacionales adicional a Venezuela (vecino y socio comercial natural); o que si desea acceder al mercado venezolano; lo debe realizar por otros puertos terrestre de acceso diferentes a los puertos del Departamento del Norte de Santander, o también podría acceder con mercancías a Venezuela, por medios de transportes marítimos o aéreos... la situación problemática surge que desde la ciudad de Cúcuta, capital del Departamento del Norte de Santander, hacia los puertos anteriormente nombrados (terrestres, aéreos o marítimos) ya sea para acceder a territorio venezolano a con destino a otros mercados internacionales (centroamericanos, suramericanos, norteamericanos o europeos (normalmente estos son los destinos que el empresario debe buscar para reemplazar lo que anteriormente vendíamos a Venezuela)); debe dirigirse por geografías que para nada son competitivas. Es allí donde podemos analizar que las vías terciarias y/o secundarias con las que contamos en nuestro departamento y/o ciudades; no cuentan con las características mínimas necesarias para transitar por vía terrestre hacia otros puertos terrestres fronterizos; o hacia aeropuertos internacionales y mucho menos hacia puertos de embarque marítimos.

Otra de las problemáticas a relacionar en esta ponencia; es la falta de acceso a uno de los más importantes modos y medio de transporte para poder competir en el comercio y la logística; como lo es el transporte ferroviario; que si bien en nuestra ciudad y departamento anteriormente contábamos con esta oportunidad de transportarnos (personas y mercancías); hace muchos años perdimos esta excelente oportunidad de desarrollo regional.

A pesar que el gobierno nacional colombiano a tenido en cuenta en los últimos proyectos de hace 20 años, para el mejoramiento de nuestras vías e infraestructura; se han presentado diversos factores políticos, sociales y económicos que derivan problemáticas que evidencian la poca determinación para mejorar en estos aspectos tan necesarios para poder competir de una manera más eficiente dentro de nuestra logística del transporte.

Otro de los proyectos con visión 2020 - 2030; es la participación de una Alianza Logística Regional (direccionado hacia la Política Nacional y Regional Logística, que el Ministerio de Transporte de Colombia ha venido incentivando en las diferentes regiones del país); que incluso nuestro Departamento de Estudios, Programa Académico y Universidad hace parte, como secretario de la mesa técnica y académica.

Dentro de esta investigación, podríamos destacar informes globales, nacionales, departamentales y de

¹⁰ Departamento de Estudios Internacionales y fronteras, Universidad Francisco de Paula Santander Cúcuta, Colombia. cesarAugustopc@ufps.edu.co

ciudades; tanto en temáticas relacionadas a Competitividad, Facilidad para Hacer Negocios y sobre todo, índice de desempeño logístico; aplicando un análisis comparativo y competitivo que resulte en una exposición sobre nuestra realidad en el sector del comercio, negocios y logística de mercancías.

Palabras clave: Transporte Internacional - Logística - Competitividad - Infraestructura – IntraLogística – Política Nacional Logística – Alianza Logística regional – Informes de Competitividad – Índice de Desempeño Logístico – Facilidad para hacer negocios.

EL IMPACTO DEL COVID-19 SOBRE EL TRANSPORTE MARÍTIMO DE MERCANCÍAS EN LATINOAMÉRICA: UNA PRIMERA APROXIMACIÓN

Elda Tancredi¹¹

La propagación del COVID-19 y su presencia en la totalidad de países de mundo, aunque con desigual intensidad, ha puesto en evidencia los límites y riesgos de un régimen de movilidad mundial, que presentaba una tendencia estructural al aumento constante de los desplazamientos con una densidad, distancia y velocidad sin precedentes. La rápida propagación de la enfermedad por coronavirus y las drásticas medidas de respuesta adoptadas por los Gobiernos han golpeado fuertemente a la economía mundial, que en 2020 ha experimentado su mayor contracción desde la década de 1930, ya que, para contener esta propagación, los países de todo el mundo aplicaron medidas restrictivas en los principales puntos de acceso a sus territorios, afectando la logística del comercio internacional con medidas sanitarias adicionales e inspecciones más rigurosas tanto de la carga y los equipos de transporte como del personal logístico que los opera, lo que ha incrementado los tiempos y el costo de operación del comercio exterior. Ello lleva también al debate sobre el concepto mismo de “desglobalización”, en este marco de gran incertidumbre y de volatilidad geoestratégica. Por un lado, se reafirma la postura de los que la niegan como tendencia y sostienen la existencia de una “*desaceleración de la globalización*” al no alterarse las condiciones subyacentes de las cadenas globales de valor. Por el otro, se afirma la “*desaparición de la globalización neoliberal*” a causa de la pandemia o como resultado de la transición hegemónica entre los Estados Unidos y China. Sostiene Ricardo Méndez en su trabajo “Sitiados por la pandemia. Del colapso a la reconstrucción: apuntes geográficos”, que “*la detención temporal del movimiento hizo resurgir el debate sobre la desglobalización, necesaria para unos e imposible o indeseable para otros... La controversia sobre el futuro del transporte, tanto de mercancías como, sobre todo, de pasajeros se ha reactivado y, en ese debate parece probable que no se va a volver a un escenario de autarquía y de cierre de fronteras, ni tampoco a un proceso de dispersión de actividades como algunos vaticinan, pero el marco general donde la actividad se desarrolla también cambiará*” (Méndez, R., 2020:57).

En este marco, el transporte marítimo de mercancías parece ser especialmente sensible, en particular porque responde en forma directa a las tendencias que son parte del proceso global de conformación de un desarrollo geográfico-histórico desigual; donde se articulan un proceso de fragmentación territorial de la producción de bienes con la conformación de cadenas globales y regionales de producción, los flujos del comercio de mercancías (de crecimiento exponencial sobre todo desde inicio del siglo XXI) y el transporte marítimo, ya que el 90% del comercio mundial (en volumen) y el 70% (en valor) se realizan por vía marítima. El freno a la movilidad o ralentización de los intercambios, consecuencia del COVID, ha afectado a los procesos de fabricación globalizados y las cadenas de suministro en materia de energía y de productos industriales básicos, así como de bienes de consumo y productos elaborados; y entonces, ha impactado sobre la geografía del transporte marítimo.

En un contexto de conformación desigual del intercambio de mercancías, por vía marítima, donde los países de Asia tienen una posición dominante como principal zona de carga y descarga de mercancías señalando un desplazamiento del poder económico internacional de Norte a Sur, de Occidente a

¹¹ Departamento de Ciencias Sociales, Universidad Nacional de Luján eldatancredi1@gmail.com

Oriente y del Atlántico al Pacífico; los puertos de los países latinoamericanos mantienen una posición de marginalidad (representando un 7% del movimiento total de contenedores a nivel mundial), con excepción de aquellos que conforman uno de los pasos marítimos fundamentales para el comercio internacional como lo es el Canal de Panamá, que ocupa una posición central en las grandes rutas comerciales mundiales estratégicamente localizada. Así, es el puerto de Colón (Panamá) el más importante en términos de movimiento de contenedores (4.324.478 TEUs en 2018), aunque es de mencionar que el principal puerto mundial en términos de movimiento de contenedores (Shanghái) maneja un volumen de carga equivalente a casi diez veces el de Colón.

Esta ponencia propone realizar una caracterización de los intercambios marítimos de mercancías (en particular desde el movimiento contenedorizado) desde una descripción de los puertos latinoamericanos, en su trayectoria durante las dos primeras décadas el siglo XXI, para poder realizar una primera evaluación del impacto de la pandemia en el sector. En este caso de estudio regional, el transporte marítimo es el modo predominante, aunque con peso diferencial en los países de América del Sur (donde representa el 95% del total del comercio por modo de transporte) en comparación con los de América Central, incluyendo a México (representando el 48% del total, compitiendo en importancia con el transporte carretero y ferroviario). Esta caracterización, que se basará en los informes y estadísticas oficiales que tanto la CEPAL, la Organización Mundial del Comercio y la UNCTAD ponen a disposición en sus publicaciones anuales, debe estar inserta en una profunda descripción de las tendencias del comercio internacional y de las transformaciones en la forma de inserción comercial de los países de la región, pues en un contexto de mayor regionalización de la producción, menor cooperación multilateral y mayor proteccionismo, resulta necesaria la revisión de las estrategias de integración y de cooperación en los países latinoamericanos. De esta manera, se espera poder identificar estrategias resilientes de inserción comercial de países latinoamericanos ante una “nueva normalidad” global, indagando en la espacialidad y sustentabilidad de los procesos de comercio internacional visto desde el transporte marítimo de mercancías.

Palabras clave: desglobalización, transporte marítimo, tendencias de comercio internacional, inserción latinoamericana, puertos latinoamericanos.



MESA 87

MESA 87: PROCESOS, ACTORES Y GOBERNANZA EN LA POLÍTICA NACIONAL Y SUBNACIONAL DESDE LAS PERSPECTIVAS DE LA GEOGRAFÍA POLÍTICA Y ELECTORAL

Coordinadores: Christian Fernando Scaramella; Iná Elías de Castro; Marcelo Escolar; Daniel Abreu de Azevedo y Sebastián Freille

MESA 87: PROCESOS, ACTORES Y GOBERNANZA EN LA POLÍTICA NACIONAL Y SUBNACIONAL DESDE LAS PERSPECTIVAS DE LA GEOGRAFÍA POLÍTICA Y ELECTORAL

*Coordinadores: Christian Fernando Scaramella;
Iná Elías de Castro; Marcelo Escolar;
Daniel Abreu de Azevedo y Sebastián Freille*

Los procesos políticos requieren ser analizados en función de los contextos sociales, históricos y territoriales específicos en los que se desarrollan. En relación a ello, el territorio no puede pensarse solo como el marco en el cual estos procesos tienen lugar, sino que el territorio es constitutivo de los mismos. Por lo tanto, los efectos de la gobernanza en los regímenes democrático-representativos, de las instituciones políticas y electorales y el comportamiento de los actores políticos no se producen en abstracto, sino en ámbitos territoriales específicos. En tal sentido, dentro del eje temático, hacemos hincapié en el análisis de las estructuras y dinámicas políticas y electorales nacionales y subnacionales, específicamente aquellas que hacen referencia a la organización político-institucional, representación político electoral y a la constitución de actores políticos con anclaje territorial. Para esto, se aborda el modo en que los efectos contextuales operan a diversas escalas y se constituyen como estructurantes estructurados de las instituciones, dinámicas, procesos y percepciones en torno a la organización política institucional nacional y subnacional de los regímenes y sistemas políticos. Asimismo, resultan de interés los aportes que hacen énfasis en las estrategias metodológicas cuantitativas, cualitativas y/o locacionales para desarrollar este campo temático. Objetivos: - Caracterizar la organización territorial del régimen político - Analizar la organización territorial del sistema político - Estudiar la dimensión territorial de la gobernanza política y electoral - Dar cuenta sobre la constitución de actores políticos con anclaje territorial - Realizar aportes metodológicos para el análisis de los procesos políticos-electorales.

ESPAÇO POLÍTICO ABERTO: A ATUAÇÃO DOS GRUPOS DE APOIO E OPOSIÇÃO AO GOVERNO FEDERAL EM BRASÍLIA-DF

Vinicius Yann Gomes Rocha¹
Marcelo Dannemann Werberich²

Os anos de 2020 e 2021 ficarão marcados como anos de grandes transformações nas relações sociais, e na relação humana com o espaço geográfico. Desde que a Organização Mundial da Saúde (OMS) categorizou a doença COVID-19 como pandemia, em 11 de março de 2020, diversos países no mundo iniciaram o enfrentamento à disseminação do novo coronavírus decretando desde o fechamento de fronteiras à adoção de períodos de isolamento social e de cessação de atividades cotidianas, afetando todas as escalas da vida social. Na esfera política a participação popular em protestos e manifestações de rua encontrou empecilhos para ocorrer, e a materialidade dos espaços políticos abertos se expressavam sob novas dinâmicas e condições.

É na rua, em confronto com/dos diferentes, que a prática do exercício democrático se reproduz, transformando o espaço geográfico, e comum a todos, em espaço político aberto, criando um nexo entre a população e os representantes políticos nas instituições de governo (CASTRO, 2018). Partindo desta premissa, somos movidos pela questão, a entender: de que modo a pandemia de covid-19 e as regras de isolamento social impactaram os espaços políticos abertos em Brasília- DF? Dessa forma, o objetivo deste trabalho se ancora em compreender como e quais impactos a pandemia e as medidas de restrição social afetam a formação e organização do espaço político aberto partindo da observação de dois grupos específicos: o de apoiadores e opositores do Governo Federal em Brasília.

Acrescentamos que Brasília, por ser planejada como o centro do poder político nacional é sede de inúmeras instituições públicas, servindo de ponto estratégico para a realização de manifestações/protestos a nível do Distrito Federal e do Brasil, abarcando, por excelência, a simbologia inerente aos espaços políticos (MITCHELL, 1995; LEE, 2005; PARKINSON, 2012). Sendo assim, para além das eleições regulares e outras características basilares do sistema democrático (DAHL, 2012) defendemos que o espaço político aberto como materialidade da intenção e ação política no espaço reforça a tese da democracia enquanto fenômeno necessariamente espacial, e a imbricação desse tema na geografia política.

Dentro da tipologia construída (CASTRO, 2018; AZEVEDO, 2019), os espaços políticos abertos são aqueles onde as demandas individuais são transformadas em demandas políticas ou sociais de toda a população (AZEVEDO, 2019) estabelecendo uma ligação entre esses espaços com aqueles cujas demandas, conflitos e apoio se destinam. Espaços políticos abertos são espaços de visibilidade, dispendido a toda sociedade, por isso denotam grande importância na dinâmica democrática como um todo, pois são nesses espaços que também ocorre a comunicação entre as representações institucionais dos governos e a população. Swyngedouw (2018) afirma que esses espaços políticos são, também, grandes “palcos” de ação igualitária para a realização de manifestações, protestos e passeatas, tornando a democracia um fenômeno político intrinsecamente espacial. Concorda-se aqui com Castro (2018) ao afirmar que: “Nunca é demais lembrar que quanto mais livres, numerosos e reconhecidos pela so-

¹ Estudante no curso de Graduação em Geografia da Universidade de Brasília. vinicius.gea@outlook.com

² Estudante no curso de Graduação em Geografia da Universidade de Brasília. mdannemannw@gmail.com

cidade esses espaços, maior será o vigor da sua participação política na organização e defesa dos seus interesses”.

Devido ao grau de inserção da tecnologia nas sociedades atuais, e considerando o período de pandemia, o uso do meio virtual tomou maior visibilidade e relevância para a construção de embates políticos, se reproduzindo por diferentes redes sociais. Mas é essencial, entender que a falta da participação popular nas ruas, não cumpre um dos elementos principais dos espaços políticos abertos: o conflito entre os diferentes e o que Bobbio (1998) indica como processo de comunicação entre a população representada e seus representantes políticos. A internet está presente neste contexto como meio de criação de bolhas digitais, de modo a romper um afastamento de opiniões divergentes (SVERSUTI, 2018). Dessa forma, a falta da materialidade do espaço político é indispensável para a democracia, visto que o mundo virtual cria limitações para participação política, o que evidencia a importância dos espaços políticos (AZEVEDO & BRULE, 2021). Além disso, a materialidade constitui componentes substanciais do espaço político, sendo estes: materialidade, intencionalidade e imaterialidade (CASTRO, 2012).

Para a realização da pesquisa, usaremos como recursos o levantamento, tabulação e o mapeamento de dados midiáticos sobre as manifestações e protestos ocorridos em Brasília no período de março de 2020 a julho de 2021, meios pelos quais visamos entender a distribuição espacial, as táticas e estratégias das manifestações dos grupos; a realização de entrevistas com grupos de apoiadores e opositores que organizaram atos durante a pandemia para conceber quais estratégias utilizam nos atos políticos, quais desafios e entraves; bem como dos grupos que não puderam ou optaram em não realizar os protestos. Nos utilizaremos ainda da observação participante e descritiva dos atos que ocorreram em Brasília durante o período de 2021, a fim de entender e registrar a organização, dinâmica e composição dos atos.

A partir da tabulação, mapeamento e análise dos dados e entrevistas, a pesquisa demonstra como a política é um tema por excelência da Geografia, já que a materialidade dos espaços políticos demonstra a relevância para da intenção e ação política no espaço, reforçando a tese da democracia enquanto fenômeno necessariamente espacial, e a relevância de seu estudo para a Geografia Política. Esta pesquisa ainda se encontra em desenvolvimento, e faz parte do programa de iniciação à pesquisa - Pibic, junto ao Grupo de Pesquisa Espaço e Democracia da Universidade de Brasília.

Palavras-chave: Espaço político, pandemia, democracia, manifestação.

DEMOCRACIA E ESPAÇO POLÍTICO EXCLUSIVO: O CASO DO MUNICÍPIO DE CAVALCANTE-GO NA PANDEMIA DA COVID-19

Julia Paulino³
Marcela Antonieta⁴
Thiago Lopes⁵

No final de 2019, a Organização Mundial da Saúde (OMS) recebeu a notícia da China sobre um surto de uma nova doença transmitida pelo novo coronavírus, que seria conhecida como COVID-19. Não demorou muito a dar-se início ao processo de notificação em vários outros países do mundo, sendo que na América Latina, o primeiro caso registrado foi em São Paulo em fevereiro de 2020. Até o presente momento, o isolamento social é a maneira mais eficaz de contenção do vírus, sendo adotado pelas autoridades sanitárias em diferentes esferas e escalas político-administrativa com diversas estratégias e graus de intensidade, engendrando mudanças nos códigos sociais, na percepção de prioridades e no modo de fazer política.

A partir da concepção de que a política inevitavelmente precisa do espaço para se materializar, o espaço é compreendido enquanto uma categoria multidimensional sendo simultaneamente absoluto, relativo e relacional (HARVEY, 2012), o que elucida a relação simbiótica entre instituições e território (PUTNAM, 2006). Pretende-se com essa investigação obter uma resposta sobre como a alteração do uso do espaço político exclusivo durante a pandemia de COVID-19 afetou a atuação dos vereadores no município de Cavalcante-GO; em outras palavras, analisar os impactos no funcionamento democrático causados pela aplicação da mais eficaz (até o presente momento) medida de controle da pandemia do COVID-19 na Câmara de Vereadores de Cavalcante, enquadrada enquanto um espaço político exclusivo⁶.

O espaço político é aquele “materialmente construído que serve como intermediação e condiciona as relações entre Estado e sociedade” (AZEVEDO, 2018). O conceito de espaço político exclusivo como aponta Castro (2018) está relacionado a “espaços onde se debatem interesses gerais conflitantes e cujos efeitos das decisões tomadas, sua substância, são erga omnes”, logo, parlamentos, assembleias e Câmaras Legislativas foram construídos e possuem uma organização voltada para debates e deliberações políticas que afetam diretamente a população, no limite de sua comarca e ação. A ideia de exclusividade decorre do fato de que nas democracias representativas, apenas nas instituições legislativas é possível estabelecer normas impositivas a toda a sociedade no limite da sua circunscrição (CASTRO, 2018).

Dada a particularidade do pacto federativo brasileiro o município enquanto forma-conteúdo, é uma peça chave para analisar os desdobramentos sociopolíticos da pandemia onde as escalas de ação nacional, estadual e local se sobrepõem. Cavalcante é um município brasileiro situado no estado de Goiás, a 320 km da capital federal Brasília e segundo dados do Instituto Brasileiro de Geografia e Estatística (IBGE), em 2020 sua população estimada era de 9.725 habitantes. Foi escolhido como caso a ser analisado por ser considerado um município pequeno quanto a sua zona de influência e que

³ Aluna de Graduação em Geografia da Universidade de Brasília. juliapaulino016@gmail.com

⁴ Aluna de Graduação em Geografia da Universidade de Brasília. marcelaantonietass@gmail.com

⁵ Aluno de Graduação em Geografia da Universidade de Brasília. thiago.lopes.065@gmail.com

⁶ A tipologia de espaço político inclui, além dos espaços exclusivos, os espaços políticos abertos e os limitados que não se inserem diretamente a temática deste trabalho.

ao mesmo tempo abarca uma variedade de atores políticos. A Câmara de Vereadores exerce um papel simbólico enquanto arena de conflitos políticos, visto que nas últimas eleições para a câmara legislativa municipal, a população elegeu 9 vereadores, distribuídos nos partidos PSB, MDB, PP, PSC, PDT, PTB e PTC⁷, sendo que desse total, 3 vereadores foram reeleitos e atualmente cumprem novo mandato.

A necessidade de criação instituições de diálogo entre os entes federativos (ANDERSON, 2009), a complexificação das sociedades e o imperativo da integração no contexto de criação da Lei Complementar nº 94 de 1998, foi instituída a Região Integrada de Desenvolvimento do Distrito Federal e Entorno – RIDE – DF (SOUZA, 2016). No entanto, somente em 2018 que Cavalcante passa a integrar a RIDE. É necessário entender que embora os municípios da RIDE-DF ocupem a mesma posição na estrutura federativa, possuem condições socioeconômicas e de visibilidade muito distintas, logo, são atingidas de maneiras diferentes pela COVID - 19 e pelas medidas de isolamento social.

As deliberações legislativas são concebidas através de um processo de conferência envolvendo os atores políticos, dotados de liberdade de participação e espontaneidade para fazer coisas novas sem a possibilidade de controle sobre o futuro (ARENDRT, 2006). A política surge a partir da relação entre diferentes, sendo o espaço o único ente capaz de materializar as ações, possibilitando a coexistência dos diferentes tipos de pensamento e vontades políticas; Tal fato torna a política circunscrita espacialmente. A impossibilidade de inserir todos os agentes políticos necessários para o pleno exercício democrático é constatada, tornando necessária a realização de mais investigações visando possibilitar meios de sanar esse déficit causado pelas medidas de controle da pandemia.

Desde o ano em que se iniciou a pandemia, o grupo de pesquisa Espaço e Democracia da Universidade de Brasília se dedica a realizar estudos paralelos sobre os impactos das medidas de isolamento social para a contenção do novo coronavírus em diferentes escalas institucionalizadas. Cavalcante (Goiás) foi escolhido devido à necessidade de ser realizada uma análise conjunta sobre a Câmara Legislativa do Distrito Federal (CLDF) é um município membro da RIDE-DF, por causa das diferentes abrangências territoriais e devido a influência exercida em função da exacerbada diferença na questão infraestrutural; Ademais, o grupo tem contato com importantes agentes políticos do município, possibilitando uma boa execução metodológica.

Nossa metodologia contou com a coleta e tabulação de dados referentes a da produção legislativa municipal adquiridos através do Portal da Transparência e do site QA¹ da câmara municipal, utilizamos duas métricas de análise: a quantidade e conteúdo das leis aprovadas entre os anos de 2016 e 2021. Obtivemos informações relativas a cobertura de rede de internet, avaliação das instituições e meios de comunicação utilizados pelas autoridades públicas, aspectos gerais relativos à população e economia através das bases de dados: Pesquisa de Informações Básicas Municipais, Índice de Desenvolvimento Municipal Sustentável, Censo (IBGE), Instituto Mauro Borges e Região de Influência das Cidades. Também realizamos entrevistas de contraste estruturadas com vereadores reeleitos e funcionários da câmara para efetuar uma triangulação metodológica. Estas foram inseridas no software ATLAS T.I para racionalização de seus dados.

Ao final desta pesquisa pretende-se verificar quais são as implicações e desdobramentos da alteração do uso do espaço político exclusivo em questão, a câmara legislativa de Cavalcante durante a pandemia de COVID – 19 espera-se também que o presente trabalho possa contribuir para as discussões acerca da dimensão geográfica do sistema democrático.

Palavras-chave: democracia, covid-19, espaços políticos, município, câmara de vereadores

⁷ Partido Socialista Brasileiro (PSB); Movimento Democrático Brasileiro (MDB); Partido Progressistas (PP); Partido Social Cristão (PSC); Partido Democrático Trabalhista (PDT); Partido Trabalhista Brasileiro (PTB); Partido Trabalhista Cristão PTC.

GEOGRAFIA DO VOTO: ELEIÇÕES 2020 NO TERRITÓRIO DE IDENTIDADE VALE DO JIQUIRIÇÁ BAHIA-BRASIL

Aline dos Santos Lima⁸
Bruno Mercante Lourenço⁹
Clóvis Costa dos Santos¹⁰

A Geografia é um campo do saber que estuda a sociedade a partir do espaço e da sua transformação pelo trabalho mediante a interação entre distintos grupos sociais que coexistem no tempo-espaço. A construção histórica do espaço geográfico é marcada por acordos firmados a partir das relações sociais que estão imbuídas das intencionalidades dos sujeitos e adquirem concretude na materialização da prática social. É assim que fazem os políticos, ao assumirem o papel de defender, gerir, estabelecer e executar os interesses da sociedade nas democracias representativas, e as populações, que exercem a cidadania através do voto. Desde a sua institucionalização como disciplina acadêmica, a geografia se viu diante da tarefa de compreender a produção, a organização e a diferenciação do espaço. Para Castro (2005), essa tarefa não é nada simples dada a complexidade do mundo e a amplitude do leque temático que é imputado a Geografia desde o final do século XX. É possível observar a renovação do debate temático e teórico na geografia política a partir de temas como a expansão da democracia e o fortalecimento dos movimentos sociais. Estas questões ensejam “novos suportes teórico-metodológicos, como a perspectiva da análise espacial, incorporada nos estudos da geografia eleitoral” (CASTRO, 2005, p. 21). Desse modo, também é possível afirmar que o espaço é intrinsecamente político, sendo tanto “arena” de conflitos quanto de normas que permitem o seu controle graças a organização institucional da representação política, que atinge seu ápice no direito ao voto e que consiste na relação entre o conjunto de cidadãos que integram a comunidade política e os seus representantes (CASTRO, 2005). Considerando que os sistemas eleitorais e a decisão dos eleitores afetam a produção do espaço, é necessário que as instituições que ofertam ensino-pesquisa-extensão promovam ações que fomentem a educação para a democracia como ato contínuo, favorecendo, assim, como afirmou Santos (2012), a construção de espaços políticos que ultrapassem o dia das eleições e as campanhas eleitorais. Neste sentido, o Grupo de Pesquisa em Questões Agrárias do IF Baiano – NEQA/CNPq propôs que seus integrantes desenvolvessem um projeto articulado de ensino-pesquisa-extensão que abordasse as eleições 2020 nos municípios do Território de Identidade Vale do Jiquiriçá, recorte espacial onde está localizado o IF Baiano campus Santa Inês. Deste modo, o presente trabalho tem como objetivo compreender as intenções dos gestores eleitos sobre o espaço agrário regional. Através da exposição dos dados e das informações obtidas com a pesquisa, busca-se analisar criticamente a relação entre os planos de governo para o espaço agrário e a permanência da questão agrária. Nesse sentido, é fundamental o olhar crítico acerca dos programas de governo na tentativa de desvendar as reais intenções desses sujeitos históricos e assim contribuir para a compreensão da realidade em sua essência, uma

⁸ Professora de Geografia do IF Baiano *campus* Santa Inês, Líder do Grupo de Pesquisa em Questões Agrárias do IF Baiano – NEQA/CNPq e pesquisadora do Projeto GeografAR/POSGEO/UFBA. E-mail: aline.lima@ifbaiano.edu.br

⁹ Mestrando em Geografia POSGEO/UFBA, pesquisador do Grupo de Pesquisa em Questões Agrárias do IF Baiano – NEQA/CNPq. E-mail: brunomercantel@gmail.com

¹⁰ Professor de Geografia da SEC-BA, Técnico Agrícola do IF Baiano *campus* Santa Inês e pesquisador do Grupo de Pesquisa em Questões Agrárias do IF Baiano – NEQA/CNPq. E-mail: edinho.clovis@gmail.com

vez que parte considerável dos bens declarados pelos gestores eleitos situam-se no espaço agrário. Foi realizado um levantamento bibliográfico seguido de leitura e discussão de textos buscando articular a questão agrária e a geografia eleitoral. À luz da Geografia a questão agrária é compreendida como um conceito que busca explicar a forma como os distintos e antagônicos grupos sociais atuam e vão se apropriando dos bens da natureza através do uso, da posse e da propriedade da terra (GERMANI 2005 e 2021; STEDILE, 2011 e 2012). Considerando que na sociedade brasileira/baiana, o acesso à terra e ao conjunto dos bens da natureza não é democrático, é urgente analisar as múltiplas disputas e expressões desses conflitos a partir da representação política nas eleições locais. Concomitantemente, buscou-se alinhar os referenciais teórico-metodológicos à realidade concreta dos 20 municípios que compõe o Vale do Jiquiriçá mediante o levantamento: a) do perfil socioeconômico e da estrutura fundiária dos entes a partir da base de dados do IBGE e do INCRA; b) do perfil dos candidatos ao executivo a partir dos registros das candidaturas realizadas no TSE, observando se os mesmos são oriundos ou tem vinculação com entidades/movimentos sociais/organizações do espaço rural; c) dos programas de governo dos prefeitos eleitos com o propósito de identificar se a questão agrária foi contemplada nas propostas. Em outras palavras, se as propostas apresentadas nos programas de gestão abordavam ou propunham algum aspecto relacionado com os sujeitos e/ou dinâmicas do/no campo, a saber: agricultura familiar; assentamentos de reforma agrária; educação do campo; grandes obras e projetos de investimento/desenvolvimento, como eólica, barragem, ferrovia, mineração, rodovia; populações indígenas; populações ribeirinhas; populações quilombolas. Foi possível constatar a permanência da questão agrária no Vale a partir da concentração da propriedade da terra. Basta observar que a moda na série histórica (1920-2017) para o Índice de Gini é “forte a muito forte” e que esse indicador, no Censo Agropecuário 2017, atingiu a maior marca (0,820) desde 1920, período em que esses dados não eram devidamente confiáveis pela fragilidade na coleta. De modo geral, os gestores dialogam com a dimensão territorial da questão agrária. Entre os 20 gestores eleitos, 5 têm vinculação direta com o campo, pois declararam a condição de agricultor ou trabalhador rural como ocupação. Por outro lado, 33% do valor dos bens declarados pelos prefeitos (R\$ 7.767.497,76) equivale a bens relacionados ao espaço rural, como terra, benfeitorias e gado. Dentre os 20 gestores, 9 declararam ter terra, o que corresponde a 12 propriedades com valor total de R\$ 1.887.000,00. Além disso, 5 prefeitos declararam ter gado em uma quantidade que equivale a R\$ 669.150,00. Em relação aos programas de gestão, nem todos os gestores elaboraram e postaram suas propostas na página do TSE. Algumas propostas estão em descompasso com a realidade dos municípios. A maior parte propõe ações para a agricultura familiar camponesa. Mas, apesar do Vale possuir 20 assentamentos de reforma agrária constitucional e 7 de reforma agrária de mercado, somente 3 gestores mencionam alguma ação para os sujeitos que lutam e vivem nestes espaços de resistência. A pauta da educação do campo aparece na maioria das propostas, muito embora, em alguns casos, a abordagem não esteja alinhada as demandas dos movimentos socioterritoriais que compõem o Fórum Regional de Educação do Campo do Recôncavo e do Vale do Jiquiriçá.

Palavras-Chave: Eleições 2020; Questão agrária; Vale do Jiquiriçá.

ESPAÇOS POLÍTICOS EXCLUSIVOS E O IMPACTO DA PANDEMIA EM SEU FUNCIONAMENTO: O CASO DA CÂMARA LEGISLATIVA DO DISTRITO FEDERAL

Brenda O. Sousa¹¹

Thaynara Godoi dos Santos¹²

Com o avanço da Covid-19 por todo o mundo, o teletrabalho se tornou uma estratégia para ser utilizada como forma de manter as atividades das organizações, como forma de cumprir o distanciamento social, tendo em conta os riscos de contaminação pela nova doença. Neste período excepcional, o trabalho Legislativo brasileiro, as assembleias, o Parlamento e as Câmaras Legislativas, adotaram medidas para reforçar as atividades administrativas para prevenção ao contágio pelo coronavírus. Desde então, vivenciamos um turbilhão de decretos e instrumentos que (re)avaliam o uso de mecanismos eletrônicos, como as videoconferências, para o exercício legislativo.

O recorte espacial da Capital brasileira proporciona singularidades no contexto nacional. Não somente porque sua organização político-administrativa corresponde a uma fusão de competências municipais e estaduais, mas também por sua composição simbólica no imaginário popular, como uma entidade federativa. É nesse contexto que recorremos ao espaço da Câmara Legislativa do Distrito Federal - CLDF para que possamos iniciar um debate teórico-conceitual sobre o espaço político e a sua materialidade. O trabalho da Câmara Legislativa do Distrito Federal – CLDF também buscou por desenvolver soluções digitais e ferramentas técnicas para a continuidade das atividades, limitando o acesso de pessoas e o teletrabalho para as sessões remotas¹³.

Em Castro (2018) podemos compreender o Espaço Político como um conceito que não se restringe à geografia, que pode ser compreendido como uma arena de encontro em que diferentes agentes sociais debatem e disputam o poder, estando frequentemente atrelado direta ou indiretamente ao Estado. Assim, o objetivo deste trabalho é analisar como o espaço político exclusivo em suspensão prejudica o funcionamento da Câmara Legislativa do Distrito Federal - CLDF, durante a pandemia de Covid-19. Além disso, o espaço pode ser entendido como aberto, fechado e exclusivo, sendo este último nosso objeto de estudo. Para a concepção de espaço exclusivo, Castro dá luz ao significado “construídos e organizados essencialmente para o debate e deliberação política” (CASTRO, 2018, p. 123). Partindo dessa premissa, estabelecemos a questão principal do trabalho, a saber: de que modo a ausência do espaço político exclusivo da CLDF impacta no exercício legislativo, durante a pandemia de Covid-19? Dessa forma, justificamos nossa pesquisa por acreditarmos em sua contribuição para o debate geográfico, ao direcionarmos a discussão para a importância dos espaços políticos exclusivos diante desta nova conjuntura com o fechamento das arenas legislativas. Na medida, entendemos que o espaço material é indispensável para o exercício da democracia participativa, ao passo que o mesmo possibilita a ampliação e captação de vozes, expandindo o envolvimento nas formulações e tomadas de decisões para efeitos sentidos em larga escala.

Parte-se da perspectiva de que a política é moldada pelo espaço geográfico, e esse espaço possui mate-

¹¹ Estudante de Graduação em Geografia na Universidade de Brasília (UnB); bosousagea@gmail.com

¹² Estudante de Graduação em Geografia Universidade de Brasília (UnB); thaynaragodoi12@gmail.com

¹³ Considerando a necessidade de se diminuir o risco de contaminação de grande escala no âmbito da CLDF, foram adotadas medidas pela mesa diretora da CLDF n°s 30, 32, 43, e 70 de 2020, limitando o acesso de pessoas e o teletrabalho, com apenas sessões remotas.

rialidade, imaterialidade e intencionalidade (CASTRO, 2012). A pandemia de Covid- 19 suspendeu um de seus elementos fundamentais - a sua materialidade - característica essencial para o exercício legislativo, do encontro entre os diferentes e da ação política. Dessa forma, a materialidade pode ser considerada como um físico de dimensão inextricável da experiência humana, o seu significado só pode ser tratado como forma de entrelaçar e fortalecer a legitimidade política (BARTMANSKI & FULLER, 2018).

Entende-se que novos meios de comunicação surgem, e estes, na contemporaneidade acompanham as novas tecnologias que propiciam interações e socialização a distância. Isto remete diretamente ao aspecto que no mundo da “net” o fato de disponibilizar mecanismos que podem auxiliar o funcionamento do legislativo não supre as necessidades do exercício democrático pela CLDF. Dessa forma, “a net não é invasora, ou é-o ainda menos que o telefone, pois não chama as pessoas. As pessoas que a chamam”, como propõe Derrick de Kerckhove (1997, p. 247).

É necessário ressaltar que embora o mundo da net possibilite inúmeros mecanismos para auxiliar no funcionamento do legislativo, isto não significa dizer que a cobertura da internet alcance a todos. Dessa forma, o mundo virtual cria barreiras para participação política social devido às diferenciações socioespaciais do território brasileiro, de tal forma deve-se fortalecer o espaço político (AZEVEDO & BRULE, 2021). Dessa forma, observa-se que a democracia depende das disponibilidades de espaços físicos, públicos, mesmo em nossa realidade digital (Parkinson, 2012).

Após uma breve discussão a respeito dos conceitos utilizados e da natureza do problema abordado, durante o desenvolvimento desta pesquisa serão extraídos dados públicos no portal Agora é Lei, Dados Abertos e Portal da Transparência todos de responsabilidade da CLDF, em razão do período pré pandemia de COVID-19 e sua estabilidade em funcionamento pleno, nos anos de 2018 e 2019, e durante o ano de 2020, quando ocorreu essa transposição das atividades do legislativo em decorrência da pandemia.

Utilizamos observações participativas para compreender o andamento das consultas e audiências públicas remotas e entrevistas realizadas com integrantes da CLDF. Foram acompanhados ainda, os meios de comunicação como sites, telejornais e jornais do Distrito Federal, com o objetivo de captar as informações apresentadas em meios de comunicação de amplo acesso. Assim, os dados possibilitam analisar as condições e especificidades do trabalho remoto em comparação aos anos anteriores e entender o impacto dessa mudança para o processo democrático.

Em relação a pesquisa, é pretendido a elucidação da importância do espaço político exclusivo no desempenho das atividades da Câmara Legislativa do DF realizadas durante a pandemia de Covid-19. Este estudo faz parte do grupo de pesquisa do Programa Institucional de Bolsas de Iniciação Científica - PIBIC da Universidade de Brasília, tendo como tema principal o federalismo e o Distrito Federal no contexto da pandemia.

Palavras - Chaves: Espaço Político, CLDF, Pandemia de Covid- 19.

ESPAÇOS POLÍTICOS E A PANDEMIA DO CORONAVÍRUS: DESAFIOS ÀS PREFEITURAS COMUNITÁRIAS EM BRASÍLIA (DF)

Dian Barreto Cruz¹⁴

O Distrito Federal do Brasil, onde está localizada a Região Administrativa do Plano Piloto, é umas das 27 unidades federativas do Brasil. Esta região administrativa, abriga em seu território a capital federal do país, Brasília, sendo também a sede do Governo do Distrito Federal. Sabe-se que o desenvolvimento urbano de Brasília seguiu um caminho completamente diferente daquele idealizado por seus fundadores. Em seu projeto oficial o Distrito Federal (DF) não contaria com regiões administrativas, que somam hoje 33 unidades, nem com o “entorno”, municípios de outros estados ao redor do DF. A integração social utópica sonhada na elaboração do Plano Piloto de Brasília dilui-se com o passar dos anos, ao passo que seus limites territoriais são expandidos e suas desigualdades sociais aumentadas. A escala residencial, elaborada pelo arquiteto Lúcio Costa para a construção de Brasília, foi criada com o intuito de fortalecer os laços comunitários entre seus moradores através de espaços que estimulassem o vínculo social e local. De acordo com Sinoti (apud VASCONSELOS, 2013, p. 41) “as prefeituras comunitárias do Plano Piloto possuem caráter associativo - comunitário - e surgem - como um meio de interlocução com o Governo do Distrito Federal na resolução de problemas locais”.

Diante do contexto pandêmico de Coronavírus estes espaços políticos tiveram sua materialidade em alguns momentos anulada devido às medidas de segurança sanitária estabelecidas pelos Órgãos de Saúde como forma de conter o contágio pelo vírus. O objetivo central deste trabalho é compreender de que modo a atuação das Prefeituras Comunitárias do Plano Piloto, Distrito Federal, foi afetada devido ao contexto pandêmico que estamos enfrentando, já que, na implementação do isolamento social, um dos aspectos constituintes do espaço político - a sua materialidade - foi afetado. Partindo-se do pressuposto de que “a materialidade (espaço físico) é um elemento essencial para ação e construção política” (ARENDDT, 2006; AZEVEDO E BRULE, 2021; CASTRO, 2018), viu-se neste momento uma oportunidade para avaliar o impacto causado pela pandemia no funcionamento das respectivas prefeituras.

Segundo Castro (2018, p. 123), o espaço político pode ser caracterizado como: “um lugar mobilizado para o confronto, onde os homens agem coletivamente com uma intenção, o lugar da defesa de interesses, da negociação e da disputa de poder sobre os acordos em relação às normas necessárias ao convívio pacífico entre diferentes visões de mundo.” No caso das prefeituras comunitárias, é possível enquadrá-las no que Castro (2018) denomina como “espaços políticos limitados”. Estas prefeituras são organizadas e institucionalizadas a fim de representar os interesses específicos da sociedade civil ao poder público, e “os efeitos de colaboração e solidariedade gerados pela existência destes espaços é fundamental para a construção e fortalecimento da democracia, pois proporcionam uma maior participação social nas tomadas de decisão e representação em diferentes escalas de regimes democráticos” (PUTNAM, 1993; TOCQUEVILLE, 1998; BAQUERO, 2003).

A importância do associativismo é amplamente discutida nas ciências sociais, como podemos ver no clássico livro *Comunidade e Democracia: a experiência da Itália moderna*. Seu autor, Putnam, inspirado pelas ideias de Tocqueville, corrobora ao dizer que:

¹⁴ Estudante de Graduação em Geografia na Universidade de Brasília (UnB); dian.barreto@hotmail.com

Diz-se que as associações civis contribuem para a eficácia e a estabilidade do governo democrático, não só por causa de seus efeitos “internos” sobre o indivíduo, mas também por causa de seus efeitos “externos” sobre a sociedade... A participação em organizações cívicas desenvolve o espírito de cooperação e o senso de responsabilidade comum para com os empreendimentos coletivos (PUTNAM, 1993, p.104).

Foram escolhidas inicialmente para um estudo de caso as Prefeituras Comunitárias das Quadras 308 Sul, 409 Sul, 215 Norte e 706 sul. A Prefeitura Comunitária da Quadra 308 Sul foi escolhida devido ao fato desta ser considerada a “Quadra Modelo” da Região Administrativa do Plano Piloto, a qual foi tombada pelo Governo do Distrito Federal para a proteção de seu conjunto urbanístico, paisagístico e arquitetônico. A escolha da Prefeitura Comunitária da Quadra 409 Sul, deve-se ao fato desta possuir “sede física” em sua quadra, diferenciando-se neste aspecto específico das outras duas prefeituras.

Já a escolha da Prefeitura Comunitária da Quadra 215 Norte, deu-se pelo fato desta ter retomado a sua organização institucional durante o contexto pandêmico após cinco anos sem governança, além de ter organizado um relatório das atividades, desenvolvidas nos últimos dois anos. Por fim, a escolha da Prefeitura Comunitária da Quadra 706 Sul ocorre, pois, as quadras “700” desta região, em geral, destinam-se à moradia unifamiliar.

Em primeiro momento, propôs-se para a realização do objetivo desta pesquisa uma revisão bibliográfica sobre dois temas mais gerais (associativismo e democracia), além de um levantamento específico sobre as prefeituras de quadra de Brasília (DF). Em seguida, em busca de dados, quanto ao número de prefeituras nesta região e a situação das mesmas, procuramos a Administração do Plano Piloto e os Conselhos de Representantes Comunitários a que estas associações estão coligadas. Diante da falta de domínio sobre estas informações, foi feita uma busca através da internet. A partir da conferência das informações relativas a estas prefeituras no Site da Receita Federal, foram consideradas como ativas, as prefeituras que possuíam sua situação cadastral regularizada. As demais foram verificadas presencialmente, para obtenção destas informações. Em seguida, entrevistas com representantes de quatro quadras foram realizadas a partir de sua relevância para este estudo. Além disto, foi realizada a observação participante nos meios de comunicação destas quatro prefeituras.

Para tanto, esta pesquisa está dividida em três momentos distintos, mas interligados: Na primeira seção, discutiremos sobre a concepção utópica pensada para a nova capital (Brasília) e o papel das prefeituras comunitárias na representação dos interesses e resolução de conflitos da comunidade civil local. A segunda seção, busca entender qual o papel destes espaços políticos limitados para o bom funcionamento da democracia, à utilização racional de recursos para o desenvolvimento socioeconômico e à melhoria da qualidade de vida da sua população. Na terceira seção, buscaremos compreender como o funcionamento destas associações foi afetado pela pandemia de coronavírus.

Espera-se como resultado final deste trabalho, uma análise do impacto da pandemia do coronavírus no funcionamento das prefeituras comunitárias citadas. Além disso, será realizado o mapeamento das prefeituras comunitárias em atividade na Região Administrativa do Plano Piloto.

Palavras-chave: Espaço Político; Pandemia da Covid-19; Associativismo; Prefeitura Comunitária; Brasília.

ESTRATÉGIAS POLÍTICO-TERRITORIAIS DA ASSEMBLEIA DE DEUS VITÓRIA EM CRISTO NO MUNICÍPIO DO RIO DE JANEIRO

Raíssa Tavares Cortez¹⁵

A religião evangélica pentecostal vem crescendo nas últimas décadas. Nos últimos dois censos do Instituto Brasileiro de Geografia e Estatística – IBGE, é possível observar o crescimento evangélico, o estado do Rio de Janeiro viu seu número de população evangélica crescer mais que o de outros estados. No município do RJ, o percentual de evangélicos pentecostais aumentou no último censo demográfico de 2010, esse aumento da população evangélica acompanhou o crescimento e fortalecimento da bancada evangélica. Em um artigo feito por Alves, Barros e Cavenaghi (2012), analisando os dados do Censo de 2010, é observado que essa população, que sofreu mudanças ao longo da redemocratização do país, aos poucos deixou de seguir o catolicismo e passou a seguir o pentecostalismo.

A relação entre o Estado e a Igreja está longe de ser uma novidade, há uma vasta literatura sobre evangélicos na política. Como principal referência recente e influência para a pesquisa, destaco as contribuições de Braga (2013), com sua pesquisa sobre as estratégias territoriais da Igreja Universal do Reino de Deus – IURD, no Rio de Janeiro. Com o intuito de oferecer algumas contribuições às reflexões da Geografia Eleitoral, a pesquisa objetiva analisar as estratégias político-territoriais da ADVEC, bem como os seus impactos nas eleições para vereador no município do Rio de Janeiro entre os anos de 2016 e 2020. Para isso, é adotado como categoria de análise espacial o território, com a definição de território a partir de uma hierarquia de poder proposta por Castro (2005). Acerca do conceito de territorialidade das igrejas é preciso novamente destacar a contribuição da pesquisa de Braga (2013), sobre as estratégias territoriais da Igreja Universal do Reino de Deus e o sucesso na eleição de políticos ligados à IURD.

A questão central da pesquisa busca entender como as estratégias político-territoriais da ADVEC influenciam na organização espacial dos votos no município do Rio de Janeiro. Além desta, outras perguntas ajudam a orientar o caminho da pesquisa, tais como: Há estratégias para além do território? Essas estratégias estão sendo eficientes? Adiantando que todas as perguntas foram respondidas, encontramos na distribuição espacial da ADVEC na distribuição dos votos de Isquierdo uma relação. Para que os objetivos definidos na pesquisa fossem concretizados, foram definidas quatro etapas de operacionalização. A primeira etapa consistiu em uma revisão da bibliografia acerca da religião pentecostal no Brasil e sua influência na política nacional. Na segunda etapa foram coletados dados de escolaridade, renda e religião da população do município do Rio de Janeiro disponibilizados pelo Instituto Brasileiro de Geografia e Estatística – IBGE e Instituto Pereira Passos – IPP, bem como os percentuais de votos do Alexandre Isquierdo no Tribunal Superior Eleitoral – TSE. A terceira etapa, corresponde à elaboração da base cartográfica em um ambiente SIG, foi utilizado o software Qgis, no qual foram criados shapefiles das zonas eleitorais dos municípios após o zoneamento de 2016, e dos pontos nos quais localizam-se as ADVEC. Na quarta e última etapa, foram analisadas as publicações do presidente da ADVEC, Silas Malafaia e do então vereador Alexandre Isquierdo de 2016 até 2020 na rede social Twitter. Posteriormente foram coletadas as publicações de Malafaia e Isquierdo durante

¹⁵ Mestranda no Programa de Pós-Graduação em População, Território e Estatísticas Públicas na Escola Nacional de Ciências Estatísticas (ENCE/IBGE). Geógrafa pela Pontifícia Universidade Católica do Rio de Janeiro (PUC-Rio) e Integrante do Núcleo de Estudos em Cidadania e Política no Ensino de Geografia – NECPEG. E-mail: raissadicortez@gmail.com

os períodos analisados e foram elaborados 2 mapas conceituais utilizando o software Wordle. A análise empreendida nos levou à identificação de estratégias de comunicação nas redes sociais, em especial o Twitter. Há também possíveis estratégias territoriais, que apontam para uma relação entre a influência do discurso religioso de Silas Malafaia e o sucesso eleitoral do vereador Alexandre Isquierdo nos últimos anos. Não é possível afirmar que são as estratégias territoriais que vão determinar o voto, assim como não é possível dizer com toda certeza que as estratégias de comunicação nas redes seja o fator determinante para convencer o eleitor a dar o seu voto ao vereador indicado por Silas Malafaia, tampouco conseguiríamos uma mensuração do efeito dos discursos do pastor Silas Malafaia no voto para o vereador. Ainda assim, é possível, com a teoria e a tecnologia tentar uma análise espacial do voto e inferir uma relação.

O que foi possível concluir, ainda que parcialmente, é que a Assembleia de Deus Vitória em Cristo possui estratégias territoriais que podem ter fins característicos da religião pentecostal de expansão territorial, conquista de prosélitos e um processo de territorialização nas periferias dos centros urbanos. Entretanto, sua distribuição espacial no município do Rio de Janeiro revela que com ou sem propósito, a ADVEC pode influenciar na eleição para vereador. Com a análise das redes sociais dos atores trabalhados na pesquisa foi possível concluir que a ADVEC possui um destaque no ciberespaço, mas que o líder da igreja é o protagonista do discurso político. Quando comparado com o representante político eleito, é Malafaia quem mais fala de política nas redes sociais, divulgando o vereador Isquierdo em suas plataformas na internet e criando uma agenda política conservadora capaz de fazê-lo ser eleito.

Palavras-chave: ADVEC, Estratégia Eleitoral, Território, Redes Sociais.

A INFLUÊNCIA DO POPULISMO DE JAIR BOLSONARO NA PAISAGEM POLÍTICA BRASILEIRA EM 2020

Andressa Lima Mattos¹⁶

O episódio das Jornadas de Junho levou à tomada do espaço público por manifestações populares, que deram visibilidade a um cenário político de crise em ascensão a partir da insatisfação com o governo vigente, que culminou no processo de impeachment da Presidente Dilma Rousseff em 2016. A revelação de episódios de corrupção fortaleceu o discurso dos atores políticos de oposição ao governo, favorecendo os segmentos até então minoritários da extrema direita no país. A fragmentação do centro político e a retórica anti-esquerda e anticorrupção possibilitou a vitória em 2018 do capitão Jair Bolsonaro, que obteve sucesso em apresentar sua candidatura vitoriosa à presidência com um discurso anti establishment e contra a elite política, colocando-se como um candidato outsider. Sua personalidade e carisma exaltados por seus seguidores, mobilizados com maestria nas redes sociais, revelou um lado obscuro ou talvez esquecido da sociedade brasileira.

O fenômeno do Bolsonarismo, que se forma na crise do sistema representativo brasileiro, possui características de uma retórica de tipo populista que tem surgido na última década nas democracias do Ocidente, com candidatos ascendendo ao poder e consolidando-se nas vitórias eleitorais. Benjamin Moffitt (2016) comenta sobre como a política ocidental vive um “momento populista”, caso experimentado já por Donald Trump, nos Estados Unidos, e por Jair Bolsonaro, no Brasil. Tendo em vista a tonificação dessa performance pela permanente mobilização de seus seguidores com “motociatas”, “carreatas” e passeatas, bem como a retórica populista nas redes sociais, a figura de Jair Bolsonaro conta com elementos fundamentais do populismo como a apologia e mitificação de um povo homogêneo em oposição à outra classe social. (FALLERS, 1960 apud INCISA, 2007). Para o populista os valores do povo são sempre positivos e exaltados a partir do carisma e personalidade do líder.

Desse modo, o objetivo deste trabalho é duplo: identificar os elementos e símbolos do discurso populista do presidente Jair Bolsonaro que se concretizam nas imagens de uma paisagem que emerge da mobilização de seus seguidores, a partir da ocupação dos espaços tornados políticos com essa ação; avaliar de que modo essa retórica populista tem sido capaz, no decorrer de 2020, de gerar manifestações em seu apoio, cuja visibilidade e significado acabam por configurar uma paisagem política.

A motivação para essa pesquisa é pautada no interesse de compreender como o fenômeno do populismo se materializa no espaço público como performance material e visível da persuasão retórica populista. Segundo Parkinson (2012) “mobilizações de interesse político que utilizam a materialidade das ruas e praças onde manifestações, marchas, passeatas, ocupações etc. se tornam visíveis e, por isso mesmo, produzem uma paisagem que se torna ela também um meio para ação política”. As manifestações em apoio ao presidente da república, ao tomar o espaço público e transformá-lo em espaço político (CASTRO, 2018) pelos manifestantes, que ignoram a pandemia da Covid-19, produzem um discurso que se expressa também nas imagens projetadas como paisagem política que deve ser melhor compreendida. Deste modo, o recorte espaço-temporal desta pesquisa encontra-se na cidade de Brasília.

¹⁶ Graduanda em Geografia pela Universidade Federal do Rio de Janeiro. Pesquisadora voluntária no Grupo de Estudos e Pesquisas em Política e Território (GEOPPOL). Projeto de Iniciação Científica vinculado ao projeto: “Quando a política se torna paisagem. As ruas e os paradoxos da democracia”, coordenado pelos Profs. Drs Iná Elias de Castro e Rafael Winter Ribeiro, financiado pela FAPERJ. E-mail: andressamattosufrj@gmail.com.

lia, pelo significado dos símbolos para a democracia brasileira na sua paisagem, e no ano de 2020 para compreender os limites desse apoio em meio à uma crise sanitária ainda vigente.

Tendo em vista o problema central da paisagem na pesquisa, recorreremos a Ribeiro (2020) que fez um debate importante sobre o conceito na geografia: sua história, debates e controvérsias. Para os objetivos deste trabalho, tomamos a ideia de paisagem como o visível e o sensível, ou seja, tanto na sua dimensão do real concreto, o que se mostra, e as representações dos sujeitos, que codificam a observação. Neste sentido, a paisagem é o visível mediado pelas representações do imaginário social, pleno de valores simbólicos. A paisagem apresenta-se assim de maneira dual, sendo ao mesmo tempo real e representação (CASTRO, 2002).

No caso das manifestações nos espaços, há que acrescentar a questão do significado político da paisagem que ajuda a compor o quadro visível e sensível dessas mobilizações. Além disso, símbolos e ícones da paisagem urbana são mobilizados, reconfigurados e reinterpretados como ativos políticos, ou seja, como recursos políticos intencionais dos manifestantes. Sendo assim, a paisagem política existe sempre que a paisagem é mobilizada intencionalmente em alguma ação, sendo as ações da política na paisagem que constroem paisagens políticas. Numa perspectiva mais contemporânea de política, buscamos destacar que é a transformação da paisagem em recurso político, por diferentes grupos em diferentes situações, que a transforma em paisagem política. Assim, neste trabalho cabe entender como as manifestações políticas de cunho populistas engendram paisagens políticas que funcionam como recursos visando atuar na pauta política e nas decisões de grupos e do próprio Estado.

Com a finalidade de responder aos objetivos e questões propostos nesta pesquisa, a metodologia empregada consiste em levantamento bibliográfico e embasamento teórico dos conceitos de populismo e paisagem política para compreender o debate contemporâneo em torno deles. A partir deste levantamento, a utilização de elementos da análise de conteúdo temático será realizada com os discursos presidenciais proferidos ao longo do ano de 2020 e disponibilizados no site do Governo Federal. São um total de cento e trinta e um discursos de onde serão identificados eixos temáticos de características populistas para posterior elaboração de um quadro de análise dos principais atributos do discurso populistas de Jair Bolsonaro. Com esses dados, enfim, analisar imagens produzidas em manifestações oriundas de canais de mídia como Globo, Estadão e Folha de São Paulo a partir do conceito de paisagem política em uma perspectiva mais contemporânea, onde a paisagem é tratada como recurso político por diferentes grupos em contextos diferentes (CASTRO, RIBEIRO, 2019). Ademais, visando nessas imagens uma análise iconográfica que objetiva a visualização e a interação de elementos da morfologia do espaço retratado, comportamentos e disposição espacial dos manifestantes e simbologias utilizadas em interação com o discurso populista.

Em suma, o espaço é um recurso material fundamental para a efetivação da retórica populista. O apoio do povo, ente mitificado, homogêneo e mal definido, mas por isso mesmo de fácil espelhamento entre o líder e seus seguidores, requer visibilidade, não apenas nas redes sociais. É necessário, pois, que manifestações populares ocupem espaços para reiterar sua identificação com o líder e alimentar a sua retórica, fundamentá-la demonstrando assim efetividade e legitimidade do discurso do populista. Na ocupação do espaço público por esses manifestantes, a paisagem é incorporada ao discurso e transformada em recurso político, tornando-se ela mesmo um condicionante da significação do movimento e um produto da retórica e dos elementos do movimento populista sobre ela.

Palavras-chave: Populismo, Paisagem Política, Movimento Bolsonaroista.

ESPAÇOS PÚBLICOS E VISIBILIDADE POLÍTICA: INTERVENÇÕES NAS PRAÇAS DE DUQUE DE CAXIAS, NA BAIXADA FLUMINENSE

Clara de Aquino Ferreira Nascimento¹⁷

Este trabalho busca dar continuidade a uma pesquisa de iniciação científica desenvolvida desde o segundo semestre de 2019 e que busca analisar as intervenções realizadas pelo poder público municipal nas praças de Duque de Caxias, na Baixada Fluminense (Rio de Janeiro, Brasil).

A pesquisa originou-se a partir de um interesse pelas praças do município, que, como foi atestado por um levantamento realizado no início do trabalho, estão amplamente distribuídas por toda a malha urbana da cidade. Além disso, observamos que as praças caxienses apresentam regularidade morfológica e estética - como cores e equipamentos padronizados. A estas características soma-se uma terceira, da qual deriva a questão central desta pesquisa: em mandatos de diferentes governantes municipais, observou-se a realização de intervenções nas praças do município caracterizadas pela modificação dos equipamentos e, principalmente, pela padronização estética, que materializava nesses espaços públicos marcas associadas a cada gestão da prefeitura.

Segundo Gomes (2016; 2018), os espaços públicos são espaços de visibilidade. Por serem o lugar onde se desenrola a “cena pública” (GOMES, 2013, p. 190), eles convergem os olhares da cidade. Partindo dessa concepção, nosso objetivo inicial foi descobrir se as intervenções realizadas pelo poder público nas praças de Duque de Caxias conferem visibilidade aos atores políticos envolvidos. Para isso, procuramos localizar e descrever as intervenções realizadas, identificar os atores políticos envolvidos e como eles participam de tais intervenções.

Definimos como recorte da investigação o primeiro distrito de Duque de Caxias, frente à impossibilidade de trabalhar com a totalidade de praças existentes no município. O período analisado foi entre 2017 e 2020, durante a gestão passada do prefeito Washington Reis (MDB) - reeleito para o quadriênio 2021-2024 e que, desde o primeiro ano de seu último mandato, tem realizado modificações estéticas nas praças do município. Após a estabilização de uma base cartográfica de praças do primeiro distrito, localizamos e descrevemos as intervenções utilizando postagens realizadas na rede social Facebook entre 2017 e 2020 nos perfis da Prefeitura Municipal de Duque de Caxias e dos 29 vereadores municipais, além de ofícios de solicitação de obras enviados pelos parlamentares à Mesa da Câmara Municipal de Duque de Caxias. Ao todo, foram identificadas 42 intervenções realizadas no período estudado em praças de todos os 11 bairros do primeiro distrito, e 9 parlamentares que participaram ativamente dessas intervenções.

Como resultado, mostramos que agentes tanto do poder executivo quanto do poder legislativo realizam intervenções nas praças de Duque de Caxias - estes últimos chegando ao ponto de exceder suas competências institucionais para tal. Por meio das intervenções, essas figuras da política institucional se associam a esses espaços públicos. Atestamos que, em Duque de Caxias, realiza-se um conjunto de práticas voltadas para a divulgação e a publicização das intervenções, revelando que as praças são valorizadas como lugares privilegiados para a construção da visibilidade de atores políticos da cidade. A valorização das praças como espaços de construção de visibilidade política indica que esses luga-

¹⁷ Universidade Federal do Rio de Janeiro - Instituto de Geociências, Departamento de Geografia. E-mail: claraferreiran@gmail.com

res de convívio e interação social cotidiana podem representar uma importante moeda política no município. Por esse motivo, acreditamos ser necessário também analisar esta problemática à luz da Geografia Política e da Geografia Eleitoral. De acordo com Castro (2005, p. 41), “é na relação entre a política (...) e o território (...) que se encontram os temas e questões do campo da geografia política”. Além disso, a autora considera o município um importante recorte espacial de análise da Geografia Política, argumentando que pesquisas voltadas para ele podem trazer à luz “as relações de poder e de interesses que se organizam nesta escala social e política, com efeitos para a sociedade e para outras escalas da federação” (op. cit., p. 136).

Portanto, para dar prosseguimento à pesquisa, pretende-se analisar como os agentes políticos se organizam e/ou se associam para a realização das intervenções nas praças. No que diz respeito ao poder executivo, que constrói sua atuação por meio de um conjunto de práticas, nosso objetivo agora é analisar como elas ocorrem diferencialmente no espaço. Em se tratando do poder legislativo, procuraremos analisar a organização espacial da atuação dos parlamentares, buscando entender se existem relações de parceria ou conflito estabelecidas entre vereadores e se há alguma correlação entre a sua área de atuação e a distribuição espacial de votos recebidos nos pleitos eleitorais de 2016 e 2020.

Na primeira etapa do trabalho, identificamos três tipos de intervenções realizadas pelo poder executivo: reformas, manutenções e construções de praças; além disso, concluímos que essas obras são a principal etapa de um conjunto de práticas - que inclui também a divulgação das intervenções estéticas e a realização de eventos nas praças - recorrentemente realizadas pela prefeitura. Quanto ao poder legislativo, sua atuação pode ocorrer de duas maneiras: formalmente, quando um parlamentar solicita a execução de uma obra em uma praça por meio de ofícios enviados à Câmara Municipal, e informalmente, quando um parlamentar realiza obras de manutenção diretamente na praça com a ajuda de assessores, sem relatar vínculo formal com a prefeitura. Além disso, observamos padrões espaciais nas intervenções dos parlamentares: concentrações e dispersões na atuação de alguns vereadores e áreas com atuação de mais de um parlamentar.

A partir de agora, analisaremos separadamente cada um dos tipos de intervenção identificados. Pretendemos utilizar projetos das obras realizadas durante o período estudado, disponibilizados pela Secretaria Municipal de Obras de Duque de Caxias, para identificar e analisar os padrões ou regularidades nos equipamentos implantados ou reformados nas praças da cidade. Com isto, acreditamos ser possível estabelecer uma tipologia de praças segundo sua forma, tamanho e equipamentos. Em seguida, localizaremos as praças discriminando-as de acordo com a tipologia organizada. Finalmente, pretendemos comparar esses dados com outros levantados inicialmente sobre as intervenções do poder executivo: de divulgação das obras e realização de eventos. Para analisar a atuação dos parlamentares, vamos elaborar mapas eleitorais dos anos de 2016 e 2020 a fim de mapear os votos recebidos no primeiro distrito pelos vereadores que participam diretamente das intervenções para, em seguida, compará-los com os padrões espaciais de atuação do poder legislativo já identificados.

Palavras-chave: espaços públicos; visibilidade política; Baixada Fluminense

EDUCAÇÃO COMO PRÁTICA SOCIAL: GEOGRAFIA POLÍTICA NAS ESCOLAS

Beatriz da Silva Martins¹⁸

Yara da Silva Barcellos¹⁹

A importância de uma educação geográfica no âmbito do ensino básico se exemplifica na construção da cidadania intrínseca à função primordial da escola. Portanto, o empreendimento educacional, segundo Demerval Saviani (1980), se pauta também na impassibilidade do ser humano, o qual reage às adversidades se fazendo capaz de aceitar, rejeitar ou transformar o meio em que está inserido. O contexto do ensino da Geografia Política e Eleitoral também se firma na instrumentalização do indivíduo para a manipulação do espaço e, logo, faz-se necessária a abrangência desses subtópicos no âmbito escolar. Dessa maneira, ao observar o contexto democrático brasileiro, é evidente que existem consequências da lógica espacial política que merecem uma devida atenção porque são resultantes de fenômenos de organização e gestão coletiva da sociedade (CASTRO, 2005). Não obstante, deve-se atentar ao contexto histórico brasileiro que desde a retomada do sistema democrático em 1988 se limita a “permanente crise de governabilidade” (AMES, 2001, p.332). Assim, a questão pertinente quanto ao ensino da Geografia Política nos moldes atuais é: o contexto e a instrumentalização em sala de aula são interferidas negativamente por mecanismos externos a ela? Se sim, como isso acontece e como a escola pode continuar promovendo a cidadania de forma crítica? O objetivo principal deste trabalho é, portanto, discutir as repercussões políticas de um ano eleitoral dentro da sala de aula para o ensino de Geografia. Para além disso, objetiva-se secundariamente uma abordagem didática que possa ser operacionalizada dentro do ambiente escolar tomando o Distrito Federal como escala de referência para a análise e, assim, fazer com que a comunidade escolar se engaje conscientemente em pautas pertinentes ao Território Escolar. Logo, para alcançar tais objetivos, são analisados neste artigo os posicionamentos do Ministério da Educação e legislações tais quais a Constituição Federal, a Lei de Diretrizes e Bases (LDB), o Plano Nacional de Educação (PNE), os Parâmetros Curriculares Nacionais (PCN) e o Currículo em Movimento do Distrito Federal com tópicos pertinentes ao ensino de Geografia no Brasil. Além disso, é preciso identificar as pautas do Poder Legislativo que legitimam interferências no âmbito escolar como o projeto de lei (PL) 7180/14, de autoria do deputado federal Erivelton Santana (PSC-BA) que visa uma educação apartidária, sem doutrinação e livre de ideologias. Também conhecido como Escola sem Partido (EsP), esse tipo de PL tem despertado profunda polêmica. O tema, apesar de já fazer parte do itinerário cameral desde 2004, ganhou força em 2013 e vem sendo pauta para o surgimento, desde 2015, de mais projetos de lei também conhecidos como “lei da mordaza”. Tais documentos e posicionamentos conduzem ao entendimento do projeto de polarização que galgou espaços desde as “Jornadas de Junho” em 2013 e que hoje dificultam o trabalho essencial dos geógrafos docentes de ensino básico. Quanto a metodologia proposta, de acordo com Batallán, Campanini, Enrique e Castro (2009), em se tratando de política, sobretudo em ambientes escolares, existe uma resistência ou indiferença a certos aspectos da institucionalidade, como a regras ou normas em detrimento da supervalorização de outros, como direitos e a oportunidade de participação. Dessa forma, são reivindicações de cunho político praticadas pelos jovens que estão totalmente

¹⁸ Graduanda em Geografia na Universidade de Brasília. E-mail: beatrizmartinsfts@gmail.com

¹⁹ Graduanda em Geografia na Universidade de Brasília. E-mail: yaarabarcellos@gmail.com

ligados a inquietação e propostas de construção e formação de uma vida coletiva comum. Esse tipo de manifestação começa sendo exercida na escola e por isso as práticas políticas não podem ser vistas de forma isolada, mas associadas a processos de construção a partir do momento em que a juventude passa a receber uma restituição da humanidade e o direito à cidadania. “Numa época em que os padrões de autoridade se enfraqueceram, os alunos são sujeitos informados e capacitados de tudo o que podem exigir como membros ativos de uma comunidade política, neste caso, a escola” (MENA, 2017, p.217). De acordo com Duro (2012, p.8), os jovens constroem suas próprias ideias e subjetividades de acordo com o contexto no qual estão inseridos, ou seja, em cenários totalmente diferentes e, por isso, identifica três fatores que impactam e modificam esse processo: “as relações sociais produzidas e influenciadas pela distribuição de renda, as mudanças no mercado de trabalho e seu impacto na escola; os espaciais, que se refletem na distribuição rachada da população nas cidades somada à distribuição e articulação desigual dos espaços públicos; e as culturais, que estariam levando a uma atomização da sociedade”. De acordo com Diaz (2009) esses fatores geram diferenças no entendimento, necessidades (sejam elas básicas ou não), interesses, visão de mundo e conflitos gerados, porém também são definitivas na construção da subjetividade dos jovens, até porque enquanto o sujeito em questão está se produzindo, ele também acaba por produzir e intervir no mundo onde vive. Nesse estudo em questão, fazendo todo o aporte teórico necessário, o objetivo secundário, como já citado, é criar uma ferramenta de intervenção em sala de aula por meio de uma análise amostral com foco no público que é eleitor não obrigatório no Brasil, ou seja, estudantes de 16 e 17 anos que cursam o Ensino Médio. Por isso, a metodologia aplicada é o estudo de caso do projeto “Política a cegas” realizada no ano de 2018 no Centro de Ensino Educacional 02 do Cruzeiro, Distrito Federal. A ideia do estudo de caso e análise da primeira aplicação é sugerir possíveis melhorias e reformulá-las com metodologias educacionais embasadas, uma vez que o primeiro projeto consolidou a fase exploratória com o objetivo de entender como os alunos reagiriam ao debate proposto. O processo consiste em algumas etapas, a primeira delas é a seleção dos planos de governo mais atuais pelo docente responsável. A segunda, é dividir a turma em grupos e a terceira etapa consiste na base teórica em aula já estipulada nos manuais da educação quanto à matéria de geografia. Na última etapa acontece um debate moderado pelo professor ou professora nos moldes eleitorais em que cada grupo expõe suas ideias de acordo com o plano de governo previamente selecionado. Com isso, somente ao final os alunos descobrem de qual possível presidente e partido pertenciam cada plano de governo e podem assim julgar se os planos estão alinhados com o compromisso democrático brasileiro. Essas delimitações se justificam porque nos anos finais da educação básica os jovens são estimulados a expressar sua opinião política por meio de protestos, grêmios e até redes sociais com o objetivo de reivindicação de direitos. De acordo com o estudo de Nancy Palacios Mena (2017) é necessário fazermos uma releitura da contemporaneidade política, uma vez que é evidente que se vive um período de uma escola muito mais ativa com estudantes mais falantes, onde existem ações de denúncias e petições por parte dos alunos, as quais podem ser dispersas, fragmentadas, mas que indicam que as escolas necessitam de práticas políticas emergentes. Logo, espera-se que a metodologia embasada e aplicada de forma crítica possa fomentar a compreensão dos estudantes quanto às consequências espaciais das decisões políticas dentro do seu território e, para além disso, possam se compreender como agentes ativos e aptos para agir em comunidade. Portanto, acredita-se que este artigo abarca grande relevância e pode contribuir para discussões frutíferas a respeito da abordagem deste subtema obrigatório dentro da pauta educacional.

Palavras-chave: Território Escolar; Geografia Eleitoral; Ensino de Geografia; Política; Educação.

DISTRITADO Y SISTEMAS ELECTORALES EN LAS REFORMAS A LA LEGISLACIÓN ELECTORAL DE LA PROVINCIA DE MENDOZA, ARGENTINA. ALGUNAS HIPÓTESIS EN EL MARCO DEL PERÍODO 1910-1920

Abraham, Raúl Andrés²⁰
Cantarelli, Andrea Paola²¹

Preguntaba el señor Ministro del Interior (...) ¿dónde están las circunscripciones? (...).
(...) Las circunscripciones que discutimos son circunscripciones de bufete, de estadística y de convención, hechas al amparo de un censo de población más o menos artificioso, para repartir en grupos de treinta y cinco mil habitantes el territorio de la República. Esos hechos son enteramente independientes del objeto y tendencia de la Ley Electoral, **son hechos fatales de población, de geografía, de territorio, los que informan este distrito** de bufete, en una forma tal que su conformación no tiene ninguna vinculación con el sistema electoral que ha de regirlo -en la República.

Fragmento de la alocución del senador Maciá en el marco del debate de la Ley de Reforma Electoral presentada por Sáenz Peña. Fuente: Diario de Sesiones de la Honorable Cámara de Senadores, año 1912, p. 352. Sesión del 3 de febrero de 1912.

Entre 1910 y 1920 se sucedieron 4 instancias de reforma de la legislación electoral de la Provincia de Mendoza, que acompañaron el derrotero reformista iniciado con la sanción de la Ley nacional 8.871 o ley Sáenz Peña de 1912 en la República Argentina, norma que interpeló a todos los oficialismos subnacionales por el desafío que implicaba para sus posiciones de poder (Fabris, Ferrari y Barbero, 2012). En el marco de los estudios sobre sistemas electorales, el distritado se presenta como una de las variables clave para analizar las expectativas y la incidencia de los distintos cambios propuestos por los actores políticos (Cfr. Escolar y otros, 2014). En tres de las instancias de modificación del período se promovieron innovaciones en tal sentido, consagrándose la transformación más importante en la reforma constitucional de 1916.

Bajo tal premisa, nos proponemos indagar en torno a la evolución del distritado en las reformas sancionadas en Mendoza, partiendo de la hipótesis de que la incertidumbre generada por la implantación de la Ley Sáenz Peña hizo que la diagramación de los distritos fuese uno de los aspectos sobre los cuales operaron las elites provinciales –ya sea para fijar resguardos a su situación de oficialismo o bien para garantizar resultados a su favor-. El margen de maniobra para introducir cambios, sin embargo, se vio condicionado por diversos factores, tal como anticipa la cita de Maciá interpolada al comienzo. Conforme a lo abordado hasta el momento, hemos constatado que existió una reformulación del distritado en Mendoza, pero a diferencia de otros casos subnacionales no fue un eje central de los cambios propuestos por las élites, sino que los elencos dirigentes manifestaron una posición “conservadora”, respetando mayormente el diseño de jurisdicciones que provenía de fines del siglo XIX, salvo por algunas modificaciones relacionadas con la evolución de la división política departamental o con un giro en la forma de integración de la cámara de Senadores.

²⁰ Lic. en Historia. Facultad de Filosofía y Letras, Universidad Nacional de Cuyo y Consejo Nacional de Investigaciones Científicas y Técnicas (CONICET). rabraham@conicet-mendoza.gob.ar

²¹ Lic. en Geografía. Facultad de Filosofía y Letras, Universidad Nacional de Cuyo. acantarelli@ffyl.uncu.edu.ar

Entre las razones que explican tal posicionamiento, cabe pensar en la centralidad de las prácticas territoriales, que llevaron a mantener los procesos de institucionalización anteriores (Cfr. Raffestin, 2011, Haesbaert, 2007 y 2011). En esa línea, se preservó la distribución decimonónica y las elites operaron en ellas meros cambios nominales, respetando la contigüidad espacial de los departamentos y la articulación de las jurisdicciones sobre la base de las vías de comunicación de confluían radialmente en la ciudad de Mendoza, sede donde se hallaba asentada la Junta Electoral y las autoridades de gobierno encargadas de organizar los actos comiciales. Por otro lado, nuestro análisis indiciario nos induce a pensar que el peso partidario, el criterio de localización de las clientelas políticas o el número de habitantes/votantes de cada departamento no fueron tenidos en cuenta para modificar la diagramación de los distritos.

Las prácticas territoriales señaladas se vincularon también a las vías de comunicación existentes en la época, la evolución de la organización política –que incluyó la creación de un nuevo municipio (partido)- y la distribución de la población en los espacios irrigados y no irrigados (Agnew, 1996), lo que en conjunto restringió el margen de acción de los sectores dirigentes en su afán por modificar las reglas de juego electorales e incidir en el sistema político a su favor por esa vía. Esto último da indicios de la prevalencia de otras transformaciones alternativas relativas al sistema electoral, al alcance del voto o a los aspectos organizativos del sufragio.

Los procesos de construcción del territorio vendrían a explicar así la relativa estabilidad de la distribución territorial de las jurisdicciones electorales, continuidad que respondió también a las dificultades propias de los medios de transporte y los recursos limitados de la incipiente burocracia estatal de la época, aspectos que no pueden desconocerse en tanto tienen una incidencia clave en la puesta en marcha y en la realización práctica efectiva de las innovaciones consagradas en la letra de la ley electoral. Nos proponemos entonces aportar una interpretación y herramientas metodológicas cuyo punto nodal sea el territorio, para contribuir con ello al análisis de los procesos de reforma electoral que signaron el derrotero de la democracia mendocina en la primera década de ampliación de la participación política, yendo más allá del anclaje histórico-institucional o jurídico que evidencian los estudios existentes sobre el tema hasta el momento.

Palabras clave: Provincia de Mendoza, reformas electorales, territorio, distritado.

ANÁLISIS DEL DESEMPEÑO ELECTORAL DE JUNTOS POR EL CAMBIO EN EL AÑO 2019 DESDE LA GEOGRAFÍA

Gutscher, Gustavo²²

La presente investigación tiene como objeto de análisis el desempeño electoral de la coalición electoral Juntos por el Cambio durante el año 2019, con el fin de dilucidar claves explicativas de la derrota en las elecciones presidenciales de la entonces coalición gobernante. En el desarrollo del mismo, se atiende a la formación de coaliciones y la coordinación de elites tanto a nivel nacional como en los Estados subnacionales.

El proyecto se enriquece de seis casos en los cuales se estipulan los macro y micro procesos que conforman lo que Agnew define como el contexto de las unidades de análisis. De ellas se establece una historicidad y se señalan los actores políticos internos y externos que inciden en la configuración electoral, interpretándose la relación contexto/agente. Para lo cual se tiene presente el concepto de lugar de Agnew donde interaccionan los elementos *locale*, localización y sentido de lugar.

A su vez se intentan determinar los movimientos proactivos y reactivos (Calvo y Escolar) generados por las alianzas subnacionales y su incidencia en el grado de nacionalización y centralización (Leiras). Por lo cual intentaremos establecer una lectura multiescalar.

En un primer momento se desarrolla una caracterización histórica de la conformación de la Alianza Juntos por el Cambio. Gracias a esta, comprendemos una línea argumentativa que se presenta como posideológica, intentando diferenciarse de un origen y de políticas llevadas a cabo que indudablemente pueden considerarse afines a los cánones de la derecha (Bohoslavsky y Morresi, y Haidar).

Dentro de este primer punto, en un análisis de coyuntura, encontramos discrepancias entre los objetivos que se propuso la coalición y los logros obtenidos hacia el final de su mandato, con altos niveles de endeudamiento y de pobreza. También encontramos una mutación en la conformación electoral de la oposición, con respecto a la elección de 2015. Se presenta un peronismo unido en el Frente de Todos. En un segundo momento, se anuncian los resultados obtenidos en los veinticuatro distritos electorales y la interacción entre las elecciones a gobernador y las presidenciales, con principal hincapié en el desempeño de las fuerzas que se referencian con Juntos por el Cambio. Se grafican la nacionalización y la volatilidad de las dos principales fuerzas políticas nacionales.

El desarrollo del tercer momento es el más extenso y sustancioso. En este se da la presentación de los casos, comenzando con el de Provincia de Buenos Aires. Aquí encontramos cuatro puntos principales. El primero es la potencia discursiva que tiene “política fresca” en la presentación de Juntos por el Cambio en el 2015; el segundo es que ante la unificación del peronismo y la elección de Kicillof como candidato, ese discurso pierde eficacia; un tercer punto es la contradicción entre generar fuerzas proactivas o reactivas, lo que genera conflictos entre las elites; por último se considera la potencia del contexto entre el conurbano bonaerense y los barrios porteños adyacentes.

El segundo caso es el de la Ciudad Autónoma de Buenos Aires. Este adquiere particularidad por ser el distrito que vio nacer y permitió proyectar al Pro como fuerza nacional. Cuenta también con dinámicas propias previas a la conquista de la presidencia en 2015. En este, además de la implicancia con

²² Estudiante en la Licenciatura en Ciencia Política en la Universidad Nacional del Litoral. Correo electrónico: gustavogutscher@gmail.com

el conurbano, toma relevancia la incorporación de sectores peronistas y de terceras fuerzas, como el Partido Socialista.

Santa Fe es el tercer caso, donde una tercera fuerza -Partido Socialista (PS)- ostentaba la gobernación de la provincia desde el 2007. Al contrario de la experiencia del Pro porteño, el PS contó con problemas de coordinación con elites nacionales. Juntos por el Cambio en Santa Fe, lidia con una UCR dividida entre frentistas y cambiemistas; también encuentra problemas de coordinación con el distrito nacional, pero la no concurrencia de las elecciones le permite captar los votos que el PS no podía hacer valer en las elecciones presidenciales.

En Córdoba encontramos un peronismo gobernante que decidió alejarse de las definiciones nacionales para priorizar el armado local. La coalición provincial concentra a un amplio espectro ideológico que se identifican por un anti-kirchnerismo. El abanico alcanza hasta partidos progresistas como el PS y aliados de Juntos por el Cambio como el Partido Fe. El peronismo ocupando el papel de fuerza de derecha, fragmenta a los posibles aliados de Juntos por el Cambio, como la UCEDE, el vecinalismo y el radicalismo, que ven más posibilidades legislativas yendo en soledad.

En este caso se aprecia una que Juntos por el Cambio no puede extrapolar la conformación de alianzas nacionales a la provincia. También puede apreciarse que el votante de derecha encuentra su preferencia en la fuerza peronista. Por último, Juntos por el Cambio sí consigue capitalizar el voto de derecha y anti-kirchnerista en las elecciones presidenciales.

El quinto caso que analizamos es el de Misiones, donde gobernaba el Frente Renovador de la Concordia, se alejaba de su pertenencia kirchnerista y presentaba el “misionerismo”, siendo una fuerza de carácter provincial. El desempeño tanto provincial como nacional de Juntos por el Cambio es paupérrimo si se compara con otras provincias. Aun así se logra notar una nacionalización en el voto de Juntos por el Cambio y un traslado casi directo del Frente Renovador por la Concordia hacia el Frente de Todos, en lo que se puede interpretar como voto peronista.

En Jujuy encontramos una extraña alianza entre el PJ y la UCR, hegemonizada por la UCR. La división entre diferentes Facciones de PJ logran explicar que en las elecciones presidenciales el Frente de Todos obtenga mayoría.

El análisis de casos encontramos la conformación del peronismo en cada provincia y a nivel nacional como una de las principales variables explicativas del desempeño electoral de Juntos por el Cambio.

Palabras clave: Coordinación electoral, Cambiemos, Peronismo

PROCESO ELECTORAL 2018 Y TENDENCIAS. UNA CAVILACIÓN DESDE LA GEOGRAFÍA POLÍTICA EN EL SUR DE CHIHUAHUA.

Hernández Aragón, Julia²³
Destinobles, André Gérald²⁴

En nuestros días nos encontramos viviendo un entorno de quebranto de estructura que por muchos años imperaba en México; y de coyuntura, ante la exigencia de ciudadanos de ya no más seguir cargando con esos escenarios políticos, en los cuales cada una de nosotras y nosotros éramos las y los invisibles, los que existíamos ante cada proceso electoral, únicamente. Hemos dado un voto de confianza y credibilidad a un gobierno que ofrece una transformación –la Cuarta Transformación, a decir verdad-, en cada rincón del país, a cada una de las escalas territoriales, en cada uno de los ámbitos económico, social, cultural, político, financiero, medioambiental, etc., para cada una de las dimensiones, con cada uno de los elementos, y con y para cada uno de los sectores económicos en que la economía mexicana prevalece y ha de florecer. Lo cual se ha observado en las pasadas elecciones, durante el proceso electoral de 2018. A lo largo de todo el país, los escenarios políticos fueron similares o disímiles, por lo que los resultados del proceso electoral dieron cuenta de ello, y el estado de Chihuahua no ha sido la excepción. Por lo que, más allá del abordaje general y generalizado que se ha observado a nivel país, se precisará para el estado de Chihuahua, y específicamente se esbozará una cavilación del proceso electoral del 2018 ocurrido en los Distritos IX Federal, 21 Local y presidencia municipal en donde se tiene albergada como cabecera al municipio de Hgo. del Parral, y las tendencias para los comicios que han de sucederse en este 2021. Entre los factores que pueden dar cuenta de estos escenarios políticos que prevalecieron en la pasada contienda electoral han sido: un gobierno estatal panista, gobiernos municipales priistas e independientes, rechazo recurrente a Andrés Manuel López Obrador AMLO, aceptación del partido MORENA a nivel nacional, pero no a nivel estatal ni municipal, la idiosincrasia del pueblo chihuahuense al sur del estado, la falta de estructuras territoriales consolidadas, candidaturas con arraigo hacia el norte, la no inclusión de personas procedentes de otros territorios del sur de México, la no identificación al sentido de pertenencia, y el rol de la mujer en la esfera política, teniendo por primera vez en la contienda a una mujer, intelectual, política, feminista, activista social, de izquierda, migrante regional como candidata a la presidencia municipal de Parral. Todos elementos nutridos desde la geografía política, a la vez que dan cuenta que lo planteado para procesos electorales, reformas, leyes igualitarias para contender por un cargo de elección popular aún se queda en el discurso, como letra muerta, porque las realidades son otras.

Como antecedente, se ha de mencionar que el Sistema Político Mexicano alberga a un sistema de partidos, observable en cuatro momentos, a saber: a) Sistema de partido hegemónico (PRI), y partidos satélites (sin democracia); b) Sistema Bipartidista a nivel nacional (PRI-PAN), sistema tripartidista a nivel estatal o municipal (PRI-PAN-PRD) (Transición hacia la democracia); c) Sistema Bipartidista aún, estando en gobierno PRI-PAN-PAN-PRI (Alternancia); y, d) Multipartidos, coaliciones y personajes independientes (PRI-PAN-PRD-MORENA-PT-PES-Independientes).

En el estado de Chihuahua ha prevalecido un sistema de partidos bipartidista, aunque años atrás re-

²³ Centro Universitario Parral, Universidad Autónoma de Chihuahua, jharagon@uach.mx

²⁴ Centro Universitario Parral, Universidad Autónoma de Chihuahua, agerald@uach.mx

flejaba las mismas condiciones que se daban en el plano nacional, con el partido hegemónico. Por lo que han estado en el poder, como gobernador, y presidentes municipales, el PRI, aunque en los planos locales, pudiera estar figurando el PAN, ejerciendo el poder. Nula presencia de la izquierda, aunque el análisis es interesante por municipios y distritos locales. Actualmente, bajo un gobierno panista, se presencia el triunfo de votaciones para Presidente de la República, de MORENA (coalición Juntos Haremos Historia), en el proceso electoral 2018, partido de izquierda progresista.

El estado de Chihuahua es el estado más grande de México y colindante con Estados Unidos de Norteamérica, vía El Paso, Texas. Para fines políticos hay nueve distritos federales y 22 distritos locales, asimismo, considerar que alberga en su escala menor a 67 municipios.

En el caso del Noveno Distrito Federal, conllevó un voto diferenciado como ha sido la prevalencia a través de los años, un voto para el candidato de un partido en el plano federal, es decir, para el Presidente de la República Mexicana, (MORENA, con el Lic. Andrés Manuel López Obrador) y otro voto para la candidata de otro partido para Diputada Federal. Un escenario parecido ha ocurrido con el Distrito 21, quedando MORENA como tercera fuerza política. Nuevamente señalamos que existe un sistema bipartidista en el que identifican al PRI y al PAN, y sin tener una consolidación el partido MORENA. ¿Influencia para este triunfo? Cobijo del gobierno independiente del municipio de Parral. Referente a los escenarios para las elecciones de presidenta/e municipal de la cabecera municipal, Hidalgo del Parral, no distan mucho sobre los escenarios distritales, y la tendencia es la misma: Un tercer posicionamiento para la candidata de MORENA (Coalición Juntos Haremos Historia), siendo el candidato independiente el vencedor y, en segundo lugar, el candidato del PRI.

Elementos a considerar para las reflexiones de esta geografía política del sur: a) se esperaba un voto de castigo contra el PRI, por las acciones del gobierno que precedía al gobierno panista, actualmente en funciones, aunque siendo el distrito 21, y el municipio donde poseía su arraigo el anterior gobernador priista del estado; b) no se poseía un arraigo de izquierda para votar por MORENA; y pesaban otros factores más acerca de la candidata de MORENA: la idiosincrasia del pueblo chihuahuense al sur del estado, una sociedad altamente conservadora con vistas al predominio del sistema patriarcal (dado que era la primera mujer que contendía para un cargo de elección popular en este municipio); c) No se competía contra otro candidato (en este caso independiente), sino contra el presidente municipal, en funciones.

A tres años de estos comicios, ¿qué escenarios para el proceso electoral 2021, en el estado de Chihuahua?

Palabras clave: Electoral, geografía, política, Chihuahua

DE LA INVISIBILIDAD A LA PARIDAD

Acosta Portillo María del Carmen²⁵

Damián Bernal Angélica Lucía²⁶

Ibarra García María Verónica²⁷

La presencia de las mujeres en el espacio político es un proceso que se ha producido a partir de la construcción de marcos jurídicos que permiten dicha participación, sin embargo, pocas veces se tiene claridad, quienes y cómo es que se fueron construyendo esos marcos jurídicos, mismo que responden a las condiciones de los sistemas políticos de cada estado nacional.

Para el caso de México, se inició desde los movimientos feministas de principios del siglo XX, como resultado de las mujeres que estuvieron cercanas al proceso revolucionario, también destacan las mujeres ilustradas de Yucatán quienes el 13 de enero de 1916 realizaron el primer congreso feminista en México. Sin embargo, sería hasta el año de 1953 cuando se logró que se reconociera la plena ciudadanía de las mujeres para elegir y ser electas en el legislativo federal, “el poder legislativo federal es uno de los órganos constitucionales del Estado que ostentan representación popular y es el generador de las normas con rango de ley, además de ser el fiscalizador y controlador de la acción del gobierno. En México el Poder Legislativo se deposita en un Congreso General, que se dividirá en dos Cámaras, una de diputados y otra de senadores. En el ámbito local, cada entidad federativa tiene su propio Congreso que hace las veces de Poder Legislativo” (Sistema de información Legislativa). En la presente investigación se trabajará únicamente en la escala federal, en la Cámara de Diputados.

Así esta ponencia tiene por objetivo identificar a los actores que en el sistema político mexicano operaron para producir un espacio en el que las mujeres fueran consideradas ciudadanas plenas. Es decir ¿Quiénes trabajaron, propusieron y cómo lograron producir un espacio democrático de condiciones de igualdad para la participación de las mujeres? Cabe destacar que la aceptación plena de las mujeres a participar tardó más de sesenta años, a partir de la generación de leyes y reglamentos para que en 2014, por fin se logrará la igualdad en la participación de las mujeres en el legislativo federal y se hiciera extensivo a todos los espacios y todas las escalas después de 2015.

En 1947 se otorgaron derechos políticos a las mujeres con el reconocimiento a elegir y ser electas, pero se restringió el voto a la escala municipal. Y en 1953 fue modificado el artículo 34 constitucional, otorgando la total igualdad de derechos políticos a las mujeres; lo que posibilitó por primera vez el voto de las mismas, en todo el país en las elecciones federales de julio de 1955.

Tuvieron que pasar cuarenta años para que en la Ley Electoral se hiciera mención, del tema *cuotas de género* y con ello se diera un proceso lento de incorporación efectivo de las mujeres en el Congreso; inició en 1993 como una recomendación, continuaron otras en 1996, 2002 y 2008. Las *cuotas de género*, representaron un logro, sin embargo, mantenían restricción de igualdad y continuidad de discriminación en los derechos políticos electorales entre hombres y mujeres; ya que no eran objeto de revisión y seguimiento en su cumplimiento, ni de aplicar sanción alguna.

De trascendencia histórica, fue en 2011 sentencia por parte de la Sala Superior del Tribunal Electoral del Poder Judicial de la Federación, como parte de los juicios para la protección de los derechos polí-

²⁵ Colegio de Geografía FFyL UNAM. mariaacosta@filos.unam.mx

²⁶ Colegio De Geografía FFyL UNAM. angelicadamian@filos.unam.mx

²⁷ Colegio de Geografía FFyL UNAM. mariaibarra@filos.unam.mx

tico-electorales, impuso la aplicación estricta de la cuota del 40%, sin excepción alguna. Adicionalmente, otro factor de incidencia han sido los tratados multilaterales. Al respecto, cabe resaltar que, en 2012, la CEDAW emitió por parte de su Comité para la Eliminación de la Discriminación contra la mujer, observaciones al Estado mexicano en diferentes rubros; destacando la Armonización de la legislación y derogación de las leyes discriminatorias, en los planos federal, estatal y municipal; y las que se refieren a la participación en la vida política y pública

Y tuvieron que pasar más de sesenta años, después de la obtención de la ciudadanía constitucional para las mujeres, para establecer la paridad de género en candidaturas políticas, misma que se logró a través de la reforma electoral de 2014. En este sentido, fue en 2015 que por medio de las Jurisprudencias 6/2015 y 7/2015, emitidas por parte del Tribunal Electoral del Poder Judicial de la Federación, y una vez interpretado el marco jurídico y normativo vigente, de estableció la paridad de género también a escala municipal; y bajo un esquema de paridad vertical y horizontal (vertical: candidatos de un mismo ayuntamiento para presidente, regidores y síndicos municipales; horizontal: candidatos de los diferentes ayuntamientos que forman parte de un determinado estado o entidad federativa).

La metodología es desde la geografía feminista y la geografía electoral que visibilizan las luchas que han desarrollado las mujeres en el movimiento feminista para obtener derechos y mejores condiciones para todas las mujeres. Se presentarán los cambios a las leyes y reglamentos acordes con el sistema político mexicano.

Una de las tareas de la geografía feminista ha sido identificar y denunciar la exclusión de las mujeres del espacio público de la toma de decisiones y analizar los distintos obstáculos que lo ocasionan con el objetivo de poder transformarlos y que las mujeres puedan acceder a éste. El que las mujeres logren salir del espacio privado es hacer frente al poder patriarcal que las ha colocado y asignado ahí desde mucho tiempo atrás.

La presencia de las mujeres en el espacio público ha significado impulsar e implementar acciones políticas, jurídicas y culturales que paulatinamente han dado cambios jurídicos a favor de sus derechos políticos. A sí, a la geografía feminista le preocupa dar seguimiento a los esfuerzos de las feministas y nombrarlas para reconocer cómo su participación ha impactado en los procesos de cambio que se manifiestan espacial y temporalmente en el acceso de las mujeres al poder legislativo federal.

Palabras clave: igualdad, cuotas de género, legisladoras, México, poder legislativo

CÓRDOBA: ELECCIONES, COMPORTAMIENTO ELECTORAL Y ESTADO MULTINIVEL (2003-2019)

Seminara Paola²⁸

La ponencia aborda la (des)nacionalización vertical y horizontal en estados multinivel, la coordinación estratégica del electorado y de las elites políticas, con la mirada en la escala distrital subnacional y subprovincial de Córdoba, en el período 2007 al 2019, considerando la heterogeneidad de las reglas del sistema electoral provincial y nacional como así también las variables de voto partidaria, cómo esos votos divergen espacialmente, la congruencia o no del comportamiento individual de los votantes entre categorías, y el análisis de la representación que del acto del sufragio emerge.

En la ciencia política argentina, una corriente de pensamiento otorga entidad a la problematización de la política subnacional como constitutiva de cualquier explicación sobre el sistema político. En esta vertiente, Calvo y Abal Medina (2010)²⁹ afirman que “los componentes territoriales de la política electoral, sus complejos mecanismos de articulación nación- provincia, de coordinación entre facciones y su impacto en el diseño de política pública”, hacen necesario las investigaciones subnacionales que adquieren centralidad y diferenciación de la política nacional, y resultan clave para comprender la inestabilidad política y económica argentina.

La noción de territorialización de la política, de estos autores³⁰, alude a un escenario en el que, el dónde sucede, es tan importante como el sector social o los atributos culturales. Dando lugar a la idea de una desarticulación del comportamiento entre los distritos o como sinónimo de desnacionalización, que implica un proceso de fragmentación de los partidos y de los electores y que conlleva a un escenario de competencia y coordinación política más compleja, plural y heterogénea.

Se tiene en cuenta el aporte realizado desde la teoría de la coordinación estratégica³¹, con contribuciones relevantes a la discusión teórica en política comparada, aportando los conceptos de integración/desintegración de las diferentes arenas de competencia política.

El objetivo general de esta ponencia es estudiar el desempeño empírico en una escala sub-nacional, del comportamiento electoral y su representación política en los distintos órdenes horizontal y vertical, compararlos, utilizando información cuantitativa acerca de resultados electorales provenientes de la Justicia Electoral de la provincia de Córdoba, del Ministerio del Interior de la Nación, y de la Dirección Nacional Electoral. En este sentido, el trabajo constituye una contribución empírica al debate, brindando evidencia en estudios subnacionales sobre las decisiones que toma el electorado en el contexto provincial y nacional.

En cuanto al abordaje teórico metodológico, la proposición teórica neo-institucionalista esta basada en la idea de que las instituciones son pautas o normas de conducta en una sociedad fundamentales. Sin embargo, las mismas no ejercen un efecto mecánico en el comportamiento de los actores políticos,

²⁸ Seminara, Paola: Departamento de Geografía. FFyH, UNC.

²⁹ Calvo Ernesto y Juan Manuel Abal Medina (2010) “Prologo a la segunda edición”. En Calvo Ernesto y Juan M. Abal Medina (eds.) El federalismo electoral argentino: sobrerrepresentación, reforma política y gobierno dividido en la Argentina. Buenos Aires, INAP.

³⁰ Calvo E., Escolar M., (2005) La nueva política de partidos en la Argentina: crisis política, realineamientos partidarios y reforma electoral. Buenos Aires, Prometeo libros.

³¹ Cox, Gary W. (1984) “Strategic Electoral Choice in Multi-Member Districts: Approval Voting in Practice?”, en American Journal of Political Science, Vol. 28

sino que de ellas se desprenden un conjunto de incentivos o desincentivos a partir de los cuales los mencionados actores toman decisiones³². Además, los efectos de información y las expectativas que tienen los propios actores respecto al comportamiento de los demás, presuponen un esquema más complejo en la dinámica política³³.

En este punto el sistema electoral como institución juega un papel fundamental en la estructuración y funcionamiento del sistema político en general, ya que las instituciones son reconocidas con efectos específicos sobre diversos aspectos del sistema político.

El enfoque de este trabajo se circunscribe dentro de esquema comparativista histórico subnacional³⁴. En cada caso se considerarán datos agregados a nivel departamental para las dos categorías Presidente a nivel nacional y la de Gobernador para la provincial.

Si bien hay una extensa serie de estudios que priorizan las variables del voto legislativo, sin embargo, se toma la decisión de abordar la categoría Ejecutiva porque constituye el “premio mayor” de los procesos electorales, porque coinciden en el perfil personalizado de las candidaturas, también hay coincidencia en los tiempos electorales y en la duración de los períodos electivos (no sucede lo mismo con el legislativo dado que en Córdoba la renovación es total cada cuatro años y no hay elecciones intermedia).

El voto a Presidente se definirá por los más relevantes a nivel nacional (se tendrá en cuenta los tres primeros partidos o candidatos a nivel nacional). Y los más relevantes según cantidad de votos para los electores de la provincia.

Los votos a Gobernador también se tomarán los más relevantes para la provincia de Córdoba (los tres primeros). Y además se cruzarán con aquellos partidos o candidatos que apoyaron a alguno de los partidos incluidos en la primera variable.

Se destacan indicadores claves de un sistema electoral que permiten observar claramente sus propiedades: el Nivel de Competencia Efectiva; fragmentación electoral y concentración, sesgos, transferencias, volatilidad, margen de victoria y, finalmente, la distribución global en el territorio del porcentaje de votos para todo partido en cada una de las elecciones de la serie temporal.

Además, se consideran los preceptos normativos que determinan el funcionamiento del sistema. Para la provincia la Constitución de 1987, las reformas de 2001, y leyes electorales provinciales. Para la Nación la Constitución Nacional y la reforma política del 2009 conocida comúnmente como la reforma que introdujo las PASO.

Palabras claves: Sistema electoral, comportamiento electoral, representación política, política subnacional.

³² Escolar Marcelo (2014) “Nacionalización, comunidad cívica y coordinación electoral. Problemas para la integración del sistema político en Estados democráticos multinivel”. En Escolar, Abal Medina, Coordinadores (2014) *Modus vivendi: política multinivel y estado federal en Argentina*. Ed. Prometeo Libros, Buenos Aires.

³³ Downs, A., 1957: ‘Una Teoría Económica de la Acción Política en una Democracia’. *Lecturas de Teoría Política Positiva*. Instituto de Estudios Fiscales. Ministerio de Economía y Hacienda. Madrid, España 1991.

³⁴ Snyder, R. (2001) “Scaling Down: The Subnational Comparative Method” *Studies in Comparative International Development*, Vol 36:93-110.

VOLATILIDAD REGIONAL DEL VOTO ENTRE DISTINTAS ARENAS COMPETITIVAS EN ARGENTINA 2019

*Scaramella, Christian Fernando*³⁵

Desde el año 2015 la Argentina experimenta una configuración político partidaria de tipo bicoalicional en la arena competitiva nacional. Estas coaliciones son: (i) Cambiemos / Juntos por el Cambio (JxC)³⁶: conformada por Propuesta Republicana (PRO), Unión Cívica Radical (UCR), Coalición Cívica (CC) y otras fueras nacionales y subnacionales; y (ii) Frente para la Victoria / Frente de Todos (FdT)³⁷: que agrupa a diversas facciones del Partido Justicialista, algunas de perfil territorial, Frente Renovador y otras fuerzas políticas. En ese año, JxC (Mauricio Macri) triunfó sobre el FdT (Daniel Scioli) en la arena competitiva nacional, en la segunda ronda electoral, lo cual implicó la existencia de alternancia en el poder. Ese realineamiento que se dio en la arena competitiva nacional, no tuvo el mismo correlato en los gobiernos subnacionales, en los cuales tuvieron continuidad la mayoría de las etiquetas partidarias gobernantes. No obstante, se dieron algunos pocos casos de alternancia: Provincias de Jujuy y Buenos Aires, en ambos casos, a favor de JxC. En esta última María Eugenia Vidal se impuso sobre Aníbal Fernández.

Cuatro años más tarde, en el año 2019, vuelve a darse una situación de alternancia en favor del FdT, donde Alberto Fernández le gana la elección a Mauricio Macri. No solo triunfa en la categoría presidencial, sino también reconquista la Provincia de Buenos Aires, donde Axel Kicillof se impone sobre María Eugenia Vidal.

Acorde a los supuestos de la nacionalización política, los electores al momento de sufragar privilegian la lógica y los intereses nacionales por encima de los subnacionales. Por lo tanto, es esperable cierto nivel de arrastre entre categorías electivas, con primacía de lo nacional. No obstante, en un contexto de territorialización política es factible identificar escenarios regionalizados que difieren de los valores medios.

En tal sentido, en este trabajo se realizará una aproximación al estudio del alineamiento y realineamiento partidario con una lógica comparativa subnacional. Para eso se analizará la congruencia del voto entre la arena competitiva nacional y subnacional, considerando a la Provincia de Buenos Aires (provincia con alternancia) y la Ciudad Autónoma de Buenos Aires (distrito sin alternancia).

Con respecto a las unidades de observación, se trabajará con un nivel de agregación geográfica correspondiente a los circuitos electorales para ambos distritos. Se procederá a realizar una comparación entre la performance electoral para la elección de presidente 2019, gobernador de la Provincia de Buenos Aires (2019) y Jefe de Gobierno (2019), procurando identificar marcos regionales singulares, según la arena competitiva. En relación a los datos, se procederá a evaluar la existencia de procesos de clusterización del voto mediante índices de autocorrelación espacial global y local.

En resumen, lo que se pretende analizar es el nivel de coherencia estratégica multinivel del voto, es decir, si los electores difieren en sus preferencias político-partidarias entre las distintas categorías electivas en una misma elección. Esa evaluación no solamente tiene una dimensión individual, o sea, vo-

³⁵ Universidad Autónoma de Entre Ríos (UADER) – Facultad Latinoamericana de Ciencias Sociales (FLACSO) - christian.scaramella@gmail.com

³⁶ Cambiemos (2015) y Juntos por el Cambio (2019) serán mencionados con la sigla JxC.

³⁷ El Frente para la Victoria (2015) y el Frente de Todos (2019) serán mencionados con la sigla FdT.

tantes que votan a una misma fuerza política, o no, entre distintas arenas competitivas; sino también se evalúa si esos patrones están cruzados por procesos de regionalización, o dicho en otros términos, la existencia de comportamientos contextualizados en función del ámbito geográfico-territorial en el cual están los electores.

De cotejarse este último patrón señalado, eso implicaría que algunos de los principios de la nacionalización política no se estarían cumpliendo, dando lugar a las perspectivas que hacen énfasis en los procesos de territorialización del voto.

En el caso de la Ciudad Autónoma de Buenos Aires resulta importante indagar si existen patrones diferenciales entre el norte (con un mejor desempeño histórico de las fuerzas de centro-derecha), el centro (con un perfil político más progresista) y el sur (con un leve sesgo más peronista del voto).

En cuanto a la Provincia de Buenos Aires, resulta de interés identificar las diferencias entre el interior de la Provincia, con un escenario equitativo en términos competitivos, aunque con una tendencia en los últimos años en favor de JxC. Por otro lado, en el Gran Buenos Aires, el sesgo es claramente favorable al FdT, aunque con un peso mucho más significativo en el sur de esa área.

El análisis comparativo subnacional, tomando en consideración las diversas arenas competitivas en el plano electoral, nos permitirá evaluar si esas tendencias se mantienen independientemente de la categoría electiva que se considere, o si por el contrario, alguna de ellas impone una mayor heterogeneidad geográfica-territorial en los patrones del voto, que a su vez realce comportamientos claramente regionalizados, acorde a lo que afirman los detractores de la teoría de la nacionalización política.

Los resultados de este trabajo permitirán poner en discusión los supuestos teóricos de algunas de las teorías mencionadas en los estudios electorales en general, y de la geografía electoral en particular.

Palabras clave: geografía electoral – territorialización política – configuración política bicoalicial – regionalización del voto – autocorrelación espacial

PROBLEMAS DE COORDINACIÓN EN GOBIERNOS MULTINIVEL: EL CASO DE LA PANDEMIA COVID-19

Freille, Sebastián³⁸

La ponencia aborda el problema de las respuestas de políticas sanitarias y económicas de los diferentes estados nacionales ante el advenimiento de la pandemia Covid-19. El trabajo propone un esquema teórico conceptual con el eje en las relaciones políticas y económicas entre diferentes niveles de gobierno. El período a analizar será el período marzo 2020 a marzo 2021 utilizando información a nivel nacional y sub-nacional para un conjunto de países.

Tradicionalmente, la literatura de federalismo y descentralización ha estudiado temas relevantes como la distribución de funciones de asignación, redistribución y estabilización entre diferentes niveles de gobierno. En años más recientes, una serie de contribuciones han incorporado las motivaciones de economía política que moldean y tamizan las relaciones inter-jurisdiccionales. Gobiernos de diferente nivel están sujetos a diferentes incentivos económicos y políticos y esto motiva espacios de acuerdos y desacuerdos en entre los diferentes actores.

Sin embargo, es menos frecuente encontrar trabajos que analicen los problemas y fallos de coordinación entre diferentes niveles de gobierno. Estos fallos de coordinación pueden ser a nivel de dos dimensiones principales: el diseño de la política pública y la implementación de la política pública.

En este trabajo, proponemos analizar estos fallos considerando ambas dimensiones a la luz de las diferentes baterías de medidas que los Estados se vieron forzados a tomar ante el advenimiento de la pandemia Covid-19. En este sentido, nos enfocaremos en tres tipos de medidas principales: 1) medidas de restricciones a la movilidad; 2) medidas de testeo y rastreo de contactos; 3) medidas de implementación de vacunación.

El objetivo general de este trabajo es estudiar teórica y empíricamente el desempeño de los diferentes estados nacionales en relación a indicadores objetivos de resultados en función de sus características en relación a la estructura federal y descentralizada. Una de las hipótesis de trabajo principales detrás de este trabajo es que aquellos países que enfrentan menos complejidad en la estructura vertical de gobernanza (y por tanto menos unidades de gobierno que enfrentan incentivos económicos y electorales) tienen respuestas de política pública más homogéneas y coordinadas y que en última instancia conducen a mejores indicadores económicos y sanitarios dinámicos y agregados.

Se utilizarán modelos conceptuales de teoría de los juegos para estudiar los incentivos de los diferentes actores en el sistema y derivar proposiciones testeables empíricamente. En relación a la metodología empírica, se utilizan modelos estadísticos de regresión controlando por las características en relación a la estructura federal y descentralizada de los estados y también controlando por el tipo de políticas adoptadas.

Se utilizarán varias fuentes de datos, a saber. Para los datos a nivel nacional en relación a desempeño de los países en indicadores infecciones y muertes por Covid, testeos, rastreos y positividad, se utilizarán las bases de datos de Our World in Data disponibles públicamente. Asimismo, se trabajará

³⁸ Sebastián Freille, Instituto de Economía y Finanzas, Facultad de Ciencias Económicas, UNC

con las bases de datos de John Hopkins University Coronavirus Research Center. Para información en relación a las medidas de restricciones a la movilidad e indicadores de movilidad se utilizan las bases de datos del Covid-19 Government Response Tracker de la Universidad de Oxford y las bases de datos de movilidad de Google. Todas estas bases están disponibles al nivel nacional. Para las bases de datos subnacionales se trabajará con un conjunto de países que tienen información públicamente disponible, a saber: Chile, Brasil, Argentina, EEUU y Uruguay.

Finalmente, este trabajo derivará implicancias de política y de diseño institucional que permita entender de qué manera las restricciones institucionales en forma de estructuras complejas de niveles de gobierno y múltiples actores condicionan la política pública de manera clave ante eventos excepcionales donde se requieren respuestas homogéneas, unificadas y coordinadas.

Palabras claves: Pandemia; Covid-19; coordinación; federalismo; descentralización.

O GOLPE CÍVICO-POLÍTICO-MILITAR NA BOLÍVIA E A CRISE DAS DEMOCRACIAS REPRESENTATIVAS LATINO-AMERICANAS NO SÉCULO XXI

Gandolphi, Davi.

Esta pesquisa busca, a partir do método hipotético-dedutivo, analisar o processo de enfraquecimento das instituições democráticas na última década na América Latina, avaliando o papel dos diversos agentes geopolíticos no atual contexto da globalização econômica que corresponde também à desterritorialização do Estado nacional pelo capital financeiro e pelas forças supranacionais. Para tal, focamos nossa análise no Estado Plurinacional da Bolívia e a interrupção de sua ordem democrática, em 2019, a exemplo do que foi observado em outros países da região.

A crise das democracias representativas como um projeto: reflexões iniciais

A globalização econômica, marcada pelo ideário neoliberal, e o ciberespaço da informação, produziram o enfraquecimento do Estado, culminando na sua desterritorialização promovida por organizações supranacionais. Desde a década de 1970, quando se configura o período técnico-científico-informacional, a globalização acelerou o processo de requalificação das escalas de identidade, na qual as forças de circulação de capital produzem maior impacto sobre a vida social do que o próprio estado-nação, originando as forças de iconografia. Conforme Castro (2013, p. 40), “[...] a democracia como fato histórico e geográfico reforça sua pertinência como questão para a pesquisa em geografia política”, tornando a problemática da distribuição territorial do poder político “[...] um dos principais temas da ciência política e da teoria democrática [...]”, de acordo com Lijphart (1989, apud CASTRO, 2013, p. 40).

O presente trabalho apresenta um caminho hipotético-dedutivo de compreensão dessa realidade e, para tal, utilizar-se-á de pesquisa bibliográfica que nos auxilie a encontrar respostas para a problemática da crise das democracias representativas latino-americanas neste início de século, focando no caso boliviano, afinal, “[...] não é possível pensar o mundo isolado das muitas e diferentes partes do seu todo, que configuram a sua real complexidade” (CASTRO, 2010, p. 215).

O golpe na Bolívia e a *Pachamama* desterritorializada

O movimento de extrema-direita promovido na América Latina ao longo da última década remete, em alguns pontos, à onda fascista que tomou a Europa ocidental durante a primeira metade do século XX, como o (re)surgimento de um sentimento nacionalista, apropriando-se dos símbolos nacionais e deturpando a ideia de pátria, promovendo o ódio, principalmente no ciberespaço; o racismo; a misoginia; a intolerância religiosa e a violência. Segundo Morin (1995, p.44),

“A nação necessita para a concretização de uma coisa maior que uma organização estatal. Necessita do que podemos chamar de um mito fundamental. [...] Vejam a palavra pátria. Começa com Pa, de padre, paternal. E se acaba com Tria, feminino, maternal. Nós dizemos mãe pária. Eu diria que na pátria há uma substância maternal de amor e há uma substância paternal. Essa é a autoridade do Estado ao qual devemos obedecer”.

Quando Morales chegou ao poder na Bolívia, em 2006, promovendo a nacionalização do gás e do petróleo, foi justamente o sentimento de pátria que norteou a ideia da nova constituição e da mudança

no nome do país para Estado Plurinacional da Bolívia, utilizando-se deste viés maternal que já existia para a maioria das populações andinas, na figura da *Pachamama* (“mãe-terra”, para a maioria dos povos originários dos Andes) e também este viés paternalista, que acabou se concentrando na figura do próprio chefe de Estado.

Neste mundo de pós-verdades e fake news, a Organização dos Estados Americanos (OEA) e a mídia tiveram um papel central na articulação do golpe cívico-político-militar sofrido por Evo Morales, então candidato à reeleição pelo Partido do Movimento ao Socialismo (MAS). A ruptura da ordem democrática boliviana fez com que simpatizantes de direita agredissem manifestantes de origem indígena, queimassem as bandeiras *wiphala*, símbolo indígena dos povos andinos e se apoderassem da bandeira do Estado Plurinacional da Bolívia durante os protestos.

Reflexões (não tão) finais

Observa-se uma relação entre a política de Estado estadunidense e o golpe na Bolívia, uma vez que a OEA, sediada em Washington, já se posicionou diversas vezes conforme os interesses do pentágono, além disso, os únicos presidentes americanos que reconheceram a presidenta auto-proclamada Jeanine Áñez foram Trump e Bolsonaro. O governo estadunidense resgatou a doutrina *Monroe* para impedir que um país, localizado no *heartland*³⁹ sul-americano, com 60% de ameríndios em sua composição étnica, rompesse com a lógica da Divisão Internacional do Trabalho (DIT). Nos seis anos anteriores ao golpe, a Bolívia foi o país que mais cresceu na América do Sul, por conta do capital gerado pelas estatais do setor de hidrocarbonetos e do investimento deste capital em políticas públicas. O governo brasileiro, por sua vez, ficou a favor dos interesses do governo Trump, além disso, seria estratégico para o Brasil a privatização dos hidrocarbonetos bolivianos, nacionalizados por Morales, uma vez que o Brasil importa gás natural da Bolívia e se beneficiaria na hipótese do fim do monopólio estatal.

Segundo Mário Travassos (1947), a Bolívia se apresenta como zona de transição entre os antagonismos projetados por Brasil e Argentina, cuja influência determinaria o controle do *heartland* sul-americano. Travassos propôs que o território do planalto boliviano seria área-chave e que seu controle representaria o domínio da região-pivô do continente. Daí o interesse neste país e em sua submissão aos países centrais da DIT, pois o Estado, ao ceder às demandas das forças de circulação do capital financeiro; desregulamentaria a economia; privatizaria suas instituições e diminuiria a máquina estatal, deixando de garantir o estado de bem-estar social.

Assim, há uma dicotomia entre as realidades que se verificam nos países luminosos em relação aos opacos, embora sejam notórias as reações aos movimentos dominantes do sistema-mundo, podendo o Estado e as forças iconográficas buscarem e promoverem um modelo de desenvolvimento que preze pela qualidade de vida, redução das desigualdades e preservação da natureza, rompendo com a lógica quantitativa do produtivismo capitalista.

Palavras-chave: América Latina; Democracia; Geografia Política; Bolívia; Geopolítica.

³⁹ Conceito formulado por Mackinder (1904) que designa a área central, determinante para o domínio do território.

ESPAÇO E NORMATIZAÇÃO DO COMÉRCIO AMBULANTE NO MUNICÍPIO DO RIO DE JANEIRO (1975 A 2020)

Bragança Teixeira, João Antonio⁴⁰

Ao caminhar pelas ruas do Rio de Janeiro mesmo ao olhar mais desatento dificilmente escapa o comércio ambulante. A qualquer hora, trabalhadores e trabalhadoras comercializam os mais diversos produtos, seja em barracas, tapetes, carrocinhas ou cestas a tiracolo. Mesmo atual, o fenômeno compõe a paisagem carioca há séculos, tendo sido registrado e imortalizado na arte em meados do século XIX pelo francês Jean-Baptiste Debret. Diante disso, surge a pergunta: como a política pública tem definido e endereçado a questão? A definição do que é o comércio ambulante segundo a legislação do município do Rio de Janeiro variou diversas vezes no decorrer das últimas décadas, mas há um elemento constante: ele ocorre em espaços com o mesmo estatuto: o público. Segundo Gomes (2001), vigora nesses espaços uma relação contratual, em constante negociação, que se expressa por meio de um conjunto de normas que os regulam. Nesse sentido, são nomoespaços. No município do Rio de Janeiro o uso comercial dos logradouros públicos tem sido objeto de uma grande quantidade de normatizações ao longo do tempo. Em um levantamento preliminar na legislação municipal, entre 1975 e 2020, foram registradas 393 normas que mencionam os ambulantes. No município de São Paulo, no mesmo período, foram apenas 30.

Diante disso surgem perguntas: como o espaço é mobilizado na normatização do comércio ambulante? Onde o comércio ambulante pôde e pode ocorrer? Como foi feita a delimitação locacional à prática do comércio ambulante? Quais foram as principais alterações observadas? Formuladas como objetivos: o trabalho buscou 1) compreender como a dimensão espacial foi instrumentalizada na normatização do comércio ambulante e 2) analisar a lógica de localização do comércio ambulante regularizado no município do Rio de Janeiro de 1975 a 2020.

O presente trabalho ancora-se teoricamente na ideia de nomoespaço (GOMES, 2001), do espaço produzido por meio da norma, e nas observações de Valverde (2011) a respeito da natureza espacial da legislação municipal e suas características de mediar conflitos a partir da regulação e classificação espacial de usos. Dada a impossibilidade momentânea, imposta pela pandemia do Sars-CoV-2 para acessar fontes que não se encontram disponíveis de forma remota, a pesquisa restringiu-se ao conjunto documental disponível no acervo online de medidas normativas do Rio de Janeiro que disponibiliza os documentos desde a instituição do município em 1975. Foi feita uma sistematização daqueles dispositivos que contêm apelo à dimensão espacial em uma matriz composta de categorias formuladas a partir da leitura dos documentos legais. Para atender ao primeiro objetivo, buscou-se, internamente a cada norma, pelos artigos que mobilizam o espaço na normatização. Esse conjunto foi organizado em uma tipologia. Para atender ao segundo objetivo foram mobilizadas técnicas cartográficas para mapear e descrever como cada legislação projeta no espaço público o lugar do ambulante. Os mapas foram comparados, em uma análise diacrônica, para compreender as variações locais do comércio ambulante regularizado ao longo do tempo.

Como resultados da primeira parte da pesquisa foram identificadas e descritas três lógicas espaciais na regulação do comércio ambulante. A primeira delas, a posicional, opera por meio de parâmetros da

⁴⁰ Universidade Federal do Rio de Janeiro (UFRJ) - E-mail: geobraganca@ufrj.br

morfología urbana, regula a atividade comercial a partir da largura de calçadas, da proximidade com esquinas e/ou de distâncias entre outros usos do terreno, como de comércios formais ou estações de embarque e desembarque de passageiros. A segunda, o zoneamento, que classifica e ordena a cidade como um todo em suas partes, determina a distribuição de vagas ou restrições ao comércio ambulante de acordo com as regiões do município. Já a terceira, normalmente associada a decretos do poder executivo municipal, opera pela regulação dos possíveis usos de determinadas áreas, como praças ou conjuntos de ruas, sendo um desses usos o comércio ambulante.

Os resultados concernentes ao segundo objetivo proposto partem da identificação, dentre os 393 dispositivos levantados desde 1975, de quatro dispositivos basilares da legislação municipal, publicados nos anos de 1976, 1984, 1988 e 1992, que conforme eram publicados substituíam o anterior, sendo o último ainda vigente. Essas bases tem por objeto o comércio ambulante e o regulam em suas múltiplas dimensões, como por exemplo, produtos permitidos à comercialização, autorizações, proibições, uniformes, aspectos tributários, sanitários, entre outras questões. A essas extensas normativas se somam outras que promoveram acréscimos, retiradas ou renovaram sua redação na perspectiva de regular aspectos gerais. Desse conjunto, um aspecto é especialmente relevante à presente pesquisa: em quais lugares da cidade o comércio ambulante pode ser realizado. Observou-se que essa regulação dispõe de duas das lógicas identificadas na primeira parte da pesquisa: a posicional (que mobiliza distâncias no terreno em relação a outros usos e a regulação a partir da morfologia urbana) e a de zoneamento. Além disso foram identificadas e analisadas as mudanças ao longo do tempo no que tange a como a municipalidade concede lugar aos ambulantes.

Concluiu-se que, entre leis e decretos que compõem o conjunto analisado, constitui-se uma complementaridade, um sistema de diversos instrumentos que regulam conjuntamente o comércio ambulante no município do Rio de Janeiro. Nesse sistema o espaço é mobilizado como um elemento fundamental, de tal forma que criam-se nomoespaços. Evidencia-se que a legislação não só incide no espaço como também opera a partir de categorias espaciais. Com esse trabalho, buscou-se jogar luz sobre a relevância da dimensão espacial na legislação urbana, sobretudo na regulação de um uso dos espaços públicos.

Palavras-chave: comércio ambulante, geografia e legislação, espaço público.



MESA 88

MESA 88: FRONTERAS Y GEOGRAFÍA. DEBATES Y PERSPECTIVAS

Coordinadores: Salizzi, E., Porcaro, T., Tommei, C., Navarro-Corticello, J., Benedetti, A.

MESA 88: FRONTERAS Y GEOGRAFÍA. DEBATES Y PERSPECTIVAS

Coordinadores: Salizzi, E.¹,
Porcaro, T.²,
Tommei, C.³,
Navarro-Conticello, J.⁴,
Benedetti, A.⁵

Las fronteras representan una temática de gran actualidad, no solo en el ámbito académico sino también en la sociedad en general. En el contexto internacional, caracterizado por los efectos de la globalización y la consolidación de nuevos escenarios geopolíticos, lejos de perder relevancia, su estudio se ha visto revitalizado a través del reconocimiento de múltiples fenómenos asociados a ellas. Representa, así, un concepto clave de las ciencias sociales, y más específicamente de la geografía, donde se ha manifestado como una herramienta heurística de gran potencial. Entendemos a las fronteras como la diversidad de dispositivos y artefactos socialmente construidos, materiales y simbólicos, espacial y temporalmente localizados, que poseen diferentes funcionalidades y que expresan una diversidad de situaciones sociales de diferenciación, separación, configuración, cohesión y vinculación de y entre distintos ámbitos. Son las relaciones sociales (de poder, de intercambio, de identificación, de competencia, etc.) las que dan origen y sentido a las fronteras, definiéndolas y redefiniéndolas en múltiples escalas y a través de diversas situaciones. Sus funciones, condiciones de sitio e imaginarios cambian con el tiempo; también lo hacen las formas de conceptualizarlas. Son visualizadas y narradas, materializadas y edificadas de múltiples maneras. Desde este enfoque, no solo consideramos las fronteras creadas por los estados nacionales para diferenciarse, configurarse y relacionarse entre sí, sino que extendemos su alcance a otras formas de diferenciación espacial, constituidas y/o representadas a través de múltiples prácticas sociales. Abarca, así, las múltiples expresiones del avance del modo de producción capitalista, los diferentes esquemas en que se dirimen las relaciones interpersonales y las diversas formas político-culturales en que se organiza la sociedad. La mesa pretende generar un espacio de discusión donde se ponderen experiencias de estudio en las que se hayan identificado, tipificado y/o caracterizado diferentes tipos de fronteras o problemáticas asociadas a ellas, relevantes para pensar el devenir social en general y de Latinoamérica en particular. Asimismo, se considerarán trabajos teóricos que concentren su atención en torno a la importancia del fenómeno, sus enfoques y los marcos teórico-conceptuales y epistemológicos que son accionados para su tratamiento. En definitiva, se busca generar un espacio de discusión sobre debates conceptuales y análisis empíricos que contribuyan a la consolidación de una geografía de las fronteras.

¹ Instituto de Geografía, Universidad de Buenos Aires, Argentina.

² CONICET/IMHICIHU-Instituto de Geografía, Universidad de Buenos Aires, Argentina.

³ Instituto de Arte Americano e Instituto de Geografía, Universidad de Buenos Aires, Argentina.

⁴ Universidad de Talca, Chile.

⁵ CONICET-Instituto de Geografía, Universidad de Buenos Aires, Argentina.

AS QUEBRADEIRAS DE COCO BABAÇU NO NORTE DO TOCANTINS (BRASIL) E A EXPANSÃO DA FRONTEIRA AGRÍCOLA, CONFLITOS E RESISTÊNCIAS

Reinaldo, Thayssllorranny BatistaOliveira,⁶

Alexandra Maria de⁷

Batista, Maria Aline da Silva⁸

Moura, Marcilio Batista Magalhães⁹

Oliveira, Adeliane Vieira de¹⁰

Nascimento, Claudinei do¹¹

Cassundé, José Ricardo de Oliveira¹²

Os estudos fronteiriços têm ocupado debates importantes, sobretudo, na ciência geográfica, recebendo ao longo do tempo e do espaço diferentes definições, deixando de ser vista apenas como delimitação de um mapa, e passando a ser compreendida também enquanto um processo complexo e contraditório, envolvendo diferentes sujeitos sociais.

Segundo Hissa (2006) há diferentes definições e pontos de vista sobre a fronteira, algo que está diretamente ligado ao objeto de estudo e ao interesse do pesquisador. Na contemporaneidade a visão da fronteira somente como limite político-administrativo já não dá conta da realidade, o autor afirma que é preciso repensar e avançar na discussão. Para tanto, uma das alternativas está diretamente relacionada à possibilidade de os pesquisadores do tema estarem abertos para repensar suas próprias ideologias e pesquisas.

No que se refere aos diferentes pontos de vista sobre a fronteira, podemos citar Becker (1994), que a compreende (numa perspectiva espaço-temporal) como um espaço em incorporação ao espaço global/fragmentado não totalmente estruturado capaz de gerar novas realidades. Para Machado (1992) a fronteira é um espaço que viabiliza o novo (formas de ocupação, usos da terra) mediado pela ação do Estado e do setor privado. Ambas geógrafas desenvolveram pesquisas sobre a região amazônica.

De acordo com Silva (2007), a fronteira é resultado das contradições socioespaciais de reprodução da sociedade capitalista e tem uma dinâmica interna própria, onde geralmente capitalistas buscam expandir seus empreendimentos no interior do país, a partir da conquista de novas áreas. Situação que além de gerar conflitos com os diferentes grupos sociais do lugar, reorganiza o território para atender as demandas do capital.

Cientes da diversidade sobre esse conceito, concordamos com Martins (2009) ao mencionar que é difícil compreender na totalidade toda realidade da fronteira, já que trata-se de uma situação comple-

⁶ Doutoranda do Programa de Pós-graduação em Geografia da Universidade Federal do Ceará. E-mail: thayssuft@gmail.com

⁷ Professora do Departamento de Geografia da Universidade Federal do Ceará - alexandra.oliveira@ufc.br

⁸ Doutoranda do Programa de Pós-graduação em Geografia da Universidade Federal do Ceará. E-mail: geolinebatista@gmail.com

⁹ Mestrando do Programa de Pós-graduação em Geografia da Universidade Federal do Ceará. E-mail: marcilio.mmouraa@gmail.com

¹⁰ Doutoranda do Programa de Pós-graduação em Geografia da Universidade Federal do Ceará. E-mail: adelianeoliveira19@gmail.com

¹¹ Mestrando do Programa de Pós-graduação em Geografia da Universidade Federal do Ceará. E-mail: claudinei@catolicaorione.edu.br

¹² Doutorando do Programa de Pós-graduação em Geografia da Universidade Federal do Ceará. E-mail: ricktec2@hotmail.com

xa e contraditória. Para esse autor, a fronteira é essencialmente o lugar da alteridade, onde os sonhos de quem chega pode se realizar ou não. E o que mais a caracteriza é a situação de conflito social. Ele a compreende a partir de duas designações basilares na geografia, a frente pioneira e a frente de expansão.

A primeira, pensada inicialmente pelos geógrafos a partir de 1950, está ligada à dimensão da reprodução do capital e da conversão da terra em mercadoria, nas figuras do fazendeiro, do empresário, do comerciante e do pequeno agricultor moderno, ou ainda por meio da implantação de instituições políticas jurídicas. E a frente de expansão direciona-se à população que vive à margem do sistema capitalista, que tem a terra como meio de sobrevivência e para o sustento da família. Neste caso, o pesquisador inclui as comunidades indígenas, os camponeses, os castanheiros, os posseiros e os pequenos agricultores que praticam uma agricultura de roça no limite do mercado.

A Amazônia brasileira é considerada a última fronteira da América Latina (Martins, 2009), uma área pensada para atender, sobretudo, aos interesses políticos e econômicos de capitalistas nacionais e estrangeiros, principalmente, na segunda metade do século XX. Período esse, marcado por conflitos, impasses, lutas e pelas políticas e programas de ocupação territorial rumo a Amazônia Legal, região econômica estrategicamente pensada e criada em 1953 pela Superintendência do Plano de Valorização Econômica da Amazônia (SPVEA), para atender, dentre outras coisas, a demanda do capital.

Muitos dos programas e projetos de integração da região amazônica foram criados na Ditadura Militar (1964-1985), por intermédio do I e II Plano Nacional de Desenvolvimento (I PND 1972/1974; II PND 1975/1976) e tinham dentre os seus objetivos promover a modernização agrícola e fomentar o crescimento econômico brasileiro, e isso incluía ações voltadas à Amazônia Legal, segundo Gonçalves Neto (1997).

Dentre as ações promovidas durante a vigência do I e II PND, Costa (1988) cita o Programa de Integração Nacional, que tinha dentre seus objetivos fomentar o desenvolvimento de um programa de colonização dirigida rumo à região amazônica e incorporar as regiões consideradas economicamente atrasadas do Brasil (Norte e Nordeste), à modernidade já encontrada no Centro Oeste e no Sul do país. Além do mais, houve incentivo à migração, construção e pavimentação de rodovias (Rodovia Transamazônica (BR-230) e a Cuiabá- Santarém (BR-163)), facilidades na obtenção de crédito agrícola através de bancos oficiais (pelo Programa de Redistribuição de Terras e Estímulos e Agroindústria do Norte e Nordeste (PROTERRA)), criação de redes de telecomunicações, distribuição de energia elétrica e propagandas, para fomentar e facilitar a ocupação da região.

Essa ocupação ocorreu alicerçada pelo Estado, que forneceu inclusive incentivos fiscais para que empresas nacionais e multinacionais se instalassem na região, segundo Becker (1982) e Machado (1992). Situação essa, que contribuiu direta ou indiretamente para a expansão da fronteira agrícola na região amazônica, pois cada vez mais, migrantes capitalistas migraram de diferentes pontos do Brasil para investir, comprar ou até mesmo grilar terras na região. Uma situação antagônica e contraditória que gerou enriquecimento de uns (capitalistas) e acentuou a pobreza e a vulnerabilidade social de outros (comunidades locais que tiravam/tiram seu sustento da terra).

Situação que nos levou a pensar neste artigo, que tem como principal finalidade analisar e identificar os impactos da expansão da fronteira agrícola nas comunidades locais do/no Norte do estado do Tocantins, especialmente as quebradeiras de coco babaçu que tiram seu sustento da terra e da lida com os babaçuais. São mulheres, em sua maioria arrimo da família, que trabalham de sol a sol para garantir o sustento seu e de seus dependentes. E que enfrentam as mais diferentes dificuldades para coletar o coco babaçu nas propriedades rurais, pois na maioria das vezes os fazendeiros proíbem a entrada dessas mulheres em suas fazendas, situação que gera conflito e também resistência.

Pois, como bem coloca Martins (1981), as situações de conflito e desigualdade ao mesmo tempo em que desarticula por um lado a organização de um grupo, por outro, faz com que ele se organize ainda mais na luta pelos seus direitos e interesse coletivo, e é justamente isso que faz da fronteira um lugar repleto de alteridades. E no caso das quebradeiras de coco babaçu do norte do Tocantins, seus territórios estão localizados em uma área de expansão da fronteira agrícola, situação que acarreta inclusive na intensificação da derrubada dos babaçuais pelos fazendeiros e empresários, que investem na região com suas plantações de soja, eucalipto e criação de gado.

No que se refere aos procedimentos metodológicos partimos por uma análise qualitativa com revisão bibliográfica acerca da temática, visitas a campo (antes de 2020) e realização de entrevistas semiestruturadas junto as quebradeiras de coco babaçu nos municípios de Tocantinópolis e São Bento do Tocantins, localizado na porção norte do estado do Tocantins, na Amazônia Legal (Brasil). Além disso, foram utilizados registros fotográficos do trabalho e da comunidade.

A relação das quebradeiras de coco babaçu com os recursos naturais ocorre de maneira sustentável, pois coleta-se somente o necessário para o consumo. A extração e coleta do coco babaçu é uma atividade que foi e é repassada de geração para geração, o que contribui diretamente na criação de uma identidade coletiva, segundo Brito e Almeida (2017). Da Palmeira, as mulheres utilizam praticamente tudo, e transformam o produto em diferentes derivados e até mesmo em artesanatos.

É da extração do coco babaçu que muitas mulheres tiram a principal renda para o sustento familiar. O território das quebradeiras de coco tem um limite, que são os palmeirais, lócus do trabalho. É um território em que a maioria dos sujeitos não têm a propriedade da terra, mas o acesso a ela. A resistência dessas mulheres se dá sobretudo por meio do trabalho coletivo, seja via associação ou não. Além do mais essa resistência gerada a partir de uma identidade coletiva, resultou na consolidação na Lei do Babaçu Livre, aprovada em 1997 no município de Lago do Junco - MA (localizado na região dos Cocais). A lei garante ou deveria garantir não apenas na teoria, que as quebradeiras de coco babaçu tenham livre acesso ao uso e extração dos babaçuais, mesmo que estes estejam em propriedades particulares. Além disso, essa lei visa diminuir a derrubada das palmeiras. Todavia não é isso que ocorre, e a expansão da fronteira agrícola tem provocado conflito e dificuldades para as quebradeiras de coco babaçu.

Palavras-chave: **fronteira agrícola, quebradeiras de coco babaçu, conflito, resistência.**

FRONTERA AGRARIA EN COLOMBIA: CONFLICTOS ESPACIALES CONTEMPORÁNEOS

Gómez Nore, Patricia¹³

En esta ponencia se describe parte del proceso investigativo desde el que se ha propuesto analizar la pertinencia del concepto de frontera agraria en Colombia para comprender los procesos rurales y los conflictos espaciales relacionados con las configuraciones de los territorios que tradicionalmente se han considerado parte de aquella. Esas áreas inhóspitas, vacías, marginales o confines (Serje, 2011) se tratarán en este documento como territorios. En ellos se evidencian procesos extractivos agroindustriales y mineros, deforestación, concentración de tierras, transacciones masivas de las mismas y consolidación de economías ilegales por medio de los cultivos de coca, principalmente.

Por medio de este estudio se busca definir qué es actualmente la frontera agraria, analizando las persistencias y cambios territoriales desde los aportes de la geografía y el estudio de las formas de ocupación, las condiciones históricas, espaciales, ambientales, los procesos económicos y productivos en estos territorios en los últimos treinta años. En este sentido, se busca caracterizar la frontera agraria más allá del discurso oficial colombiano que la concibe como línea divisoria entre las áreas de conservación y las dedicadas a actividades productivas, límite que, según este discurso, debe ser controlado, consolidado y cerrado.

Colombia a finales de siglo XX, al igual que muchos países latinoamericanos, pasó por un proceso de apertura económica que se caracterizó por implementar importantes reformas y medidas en el plano económico, productivo, social e institucional del país. En relación a este contexto hay elementos que definen configuraciones recientes de ocupación y procesos productivos en los territorios denominados de frontera agraria.

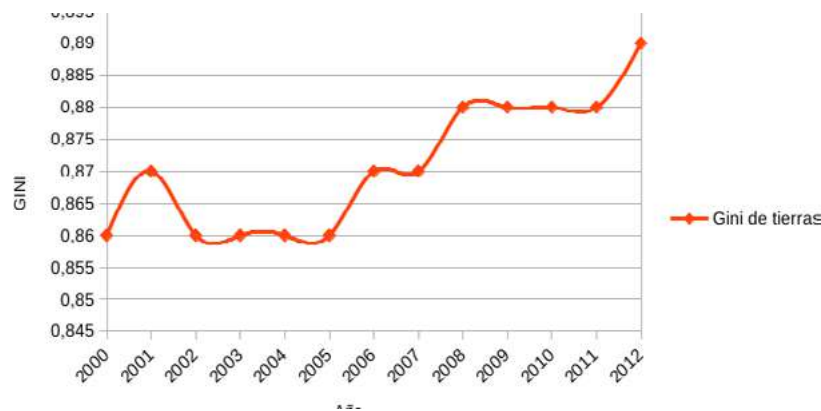
Como primer elemento, las leyes y la política agraria en Colombia,¹⁴ en el contexto neoliberal las políticas nacionales han estado dirigidas a desregularizar las inversiones, generar seguridad jurídica a algunas de estas y garantizar amplias libertades a terratenientes, compradores e inversores de tierras. Como segundo aspecto; se deben mencionar las profundas desigualdades en el acceso, distribución y ordenamiento de la propiedad rural. En Colombia, en el lapso de 2000 a 2012, se evidenciaron importantes variaciones en el índice de Gini,¹⁵ que están relacionados con un aumento en la concentración de la propiedad de la tierra rural en pocos propietarios principalmente en territorios considerados de frontera agraria (Ibañez, 2018). (Ver Gráfico 1- 1).

¹³ Universidad Nacional de Colombia, Sede Bogotá. Correo electrónico: pgomezn@unal.edu.co

¹⁴ Algunas de estas son: Ley 160 de 1994, Resolución 041 de 1996, Decreto 2080 de 2000 y modificaciones, Decreto 2080 de 2010, Ley 963 de 2005, Ley 1133 de 2007, Ley 1337 de 2010, Estatuto de Desarrollo Rural - Ley 1152 de 2007 (Declarada Inexequible en 2009), Resolución 080 de 2013, Ley 1776 de 2016.

¹⁵ El coeficiente de Gini es un indicador que mide la desigualdad y concentración de la tierra. Mientras más se acerca a 1 hay mayor desigualdad. Esto significa que la propiedad está en manos de pocos individuos. En este documento se utiliza como parte de la presentación del contexto general sobre los estudios realizados recientemente, en especial en relación con la distribución de la propiedad rural. En el desarrollo de la investigación se tendrán en cuenta las dinámicas territoriales más que este tipo de indicadores.

Gráfico 1-1: Índice de Gini de tierras en Colombia 2000 – 2012



Elaboración propia con datos de Ibáñez (2018) e IGAC (2012).

Adicionalmente, se puede señalar un tercer aspecto específico para Colombia: la implementación del Acuerdo de Paz firmado en 2016. Gran parte de las disposiciones de ese Acuerdo están relacionadas con el diseño y ejecución de políticas públicas para la superación del conflicto social y armado prioritariamente en áreas de frontera agraria, reconociendo con ello que la desigualdad en el escenario rural y agrario ha sido causante y motor del conflicto en Colombia. Sin embargo, esta implementación ha sido un proceso lento y tortuoso por la

falta de interés político de las instituciones y administraciones recientes, lo que ha conllevado en algunos casos a un resurgimiento de dinámicas del conflicto armado.

La priorización de los territorios de frontera en los Acuerdos de Paz ha hecho resurgir la discusión sobre la deforestación y la importancia de la consolidación y ampliación de las áreas de protección de reservas naturales. Este cuarto aspecto, que hace eco al contexto mundial de pérdida de biodiversidad y extinción masiva de especies, está estrechamente relacionado con lo que se ha denominado genéricamente como la ampliación de la frontera agraria, propiciada por campesinos colonos y dinámicas ilegales. No obstante, hay que analizar al detalle este elemento y considerar los agentes implicados, los destinos e intereses a los que obedece el proceso de deforestación en el país.

Con estos cuatro aspectos se hace pertinente preguntarse por las dinámicas de la frontera agraria en Colombia en la actualidad, sus mecanismos, formas y configuraciones: ¿qué tipo de espacialidad tiene actualmente la frontera agraria? Ante ese cuestionamiento se podría decir que para comprender y entender la frontera agraria desde una perspectiva geográfica se requiere analizar de manera conjunta los procesos relacionados con la espacialidad actual de los territorios de frontera agraria (Salizzi & Barada, 2019). Esto implica no reducir el espacio rural solamente a un aspecto productivo (frontera agropecuaria) ni a una definición técnica y de delimitación legal.¹⁶

Palabras clave: frontera agraria, territorios de frontera, posacuerdo.

¹⁶ En la reglamentación agraria colombiana (Resolución 261 de 2018) se define a la frontera agrícola como: “el límite del suelo rural que separa las áreas donde las actividades agropecuarias están permitidas, de las áreas protegidas, las de especial importancia ecológica, y las demás áreas en las que las actividades agropecuarias están excluidas por mandato de la Ley o el reglamento” (UPRA, 2018, p. 26).

ACUÍFERO PUELICHE: ANÁLISIS COMPARATIVO DE LA NORMATIVA PROVINCIAL SOBRE LA GESTIÓN DEL AGUA SUBTERRÁNEA

Flores, Ailen Sol¹⁷

El agua dulce es un recurso limitado en el planeta, aproximadamente el 2% del agua corresponde a agua dulce y alrededor del 0.5% de la misma se encuentra como agua subterránea (Auge, 2006).

La Argentina posee gran cantidad de recursos hídricos, sin embargo presenta una distribución irregular de los mismos, solo un tercio del territorio presenta fuentes de agua dulce (Academias Nacionales de Ingeniería, Ciencias Económicas y Ciencias Exactas, Físicas y Naturales, 2011).

La reforma constitucional del año 1994 incorporó nuevos derechos y garantías, en el artículo 41 de la Constitución Nacional se estableció que todos los habitantes gozan del derecho a un ambiente sano, equilibrado, apto para el desarrollo humano y para que las actividades productivas satisfagan las necesidades presentes sin comprometer las de las generaciones futuras, teniendo el deber de preservarlo. Estableció la responsabilidad de recomposición al que causare un daño ambiental, la obligación de las autoridades de proveer el derecho a un ambiente sano y la utilización racional de los recursos naturales. A su vez estableció como competencia de la Nación dictar las normas que contengan los presupuestos mínimos de protección, y las provincias, las necesarias para complementarlas, sin alterar las jurisdicciones locales. En el artículo 124 de la Constitución se reconoció el dominio originario de los recursos naturales por parte de las provincias.

A nivel Nacional en materia de recursos hídricos y en particular del agua dulce, se publicó en el año 2003 la Ley 25.688 Régimen Ambiental de aguas, la cual establece los presupuestos mínimos ambientales para la preservación de las aguas, su aprovechamiento y uso racional. Sin embargo, la misma no fue reglamentada, por lo que su aplicación no fue efectiva.

Además, dicha ley fue ampliamente criticada por autoridades provinciales del agua dado el solapamiento de las competencias asignadas a las provincias en el dominio de sus recursos naturales (OECD, 2020). Actualmente no existen otras leyes de carácter nacional que gestionen expresamente los recursos hídricos del país, pero sí existen disposiciones que regulan determinados aspectos del agua, como el código penal, el código civil, el código alimentario y otras leyes que contienen disposiciones relacionadas al agua. A nivel provincial, todas las jurisdicciones han dictado leyes y códigos de agua, que regulan el manejo, uso, protección y gestión de los recursos hídricos (OECD, 2020).

Los acuíferos son un recurso estratégico tanto en la Argentina como en el resto del planeta, dado que son utilizados para abastecer de agua las distintas actividades productivas como a la población en general para el consumo de agua (Peralta y López Sardi, 2012). Si bien estos recursos hídricos son abundantes en Argentina en comparación a otros países, la disponibilidad y calidad del agua de los acuíferos se ve afectada por la demanda, sobreexplotación y mal manejo del recurso (Auge, 2006).

El Acuífero semiconfinado Puelche es uno de los más importantes de Argentina debido a sus reservas, calidad, explotación actual y diversidad de usos. Su extensión es de alrededor 240.000 kilómetros cuadrados en las provincias de Santa Fe, Entre Ríos, Córdoba y Buenos Aires. Los usos principales del acuífero corresponden al abastecimiento humano, industrial, ganadero, riego

¹⁷ Universidad Nacional de Luján. Correo electrónico: ailensflores@hotmail.com

y recreativo (Auge, Hernández Hernández, 2002).

El inadecuado manejo y la sobreexplotación de este acuífero en algunas zonas de la provincia de Buenos Aires (área metropolitana de Buenos Aires) tuvieron como impactos negativos la formación de conos de depresión, la transferencia vertical de aguas contaminadas, la intrusión de aguas salinas y el anegamiento derivados del ascenso de la superficie freática (Auge, Hernández Hernández, 2002).

El objetivo del presente trabajo es identificar y analizar aspectos principales de las normativas de 4 provincias referidas a la gestión del agua subterránea y su implicancia de la gestión del recurso para los territorios.

La metodología será de tipo cualitativa, se implementará un análisis comparativo-descriptivo de normativa provincial. Se seleccionaron 4 provincias para el análisis comparativo de normativa, las cuales corresponden a las provincias de Santa Fe, Entre Ríos, Córdoba y Buenos Aires.

Se identificarán las leyes que regulan determinados aspectos del agua subterránea y se describirán y analizarán los ejes principales de la normativa provincial referidos a la Gestión y protección de los acuíferos, para lo cual se utilizarán los digestos jurídicos de cada provincia y el sistema argentino de información jurídica (SAIJ).

Las provincias poseen distintas leyes que regulan aspectos en mayor o menor profundidad referidos a los acuíferos (De La Torre, 2013). Si bien las cuatro provincias al igual que el resto de las jurisdicciones provinciales cuenta con Códigos o Leyes de Agua, solo la provincia de Santa Fe hace referencia a la creación de entes de derecho público interjurisdiccional, con el fin de coordinar acciones para promover y proteger el buen estado de las aguas tanto superficiales como subterráneas, las otras tres provincias hacen referencia a acuerdos o tratados y resolución de conflictos pero no se hace referencia a una gestión integrada entre las provincias que comparten este recurso estratégico.

Los problemas ambientales trascienden límites jurisdiccionales, los hechos territoriales y procesos que generan las formas y dinámicas de un espacio geográfico no pueden circunscribirse a un único nivel de análisis (Valenzuela, 2006). Para una adecuada gestión de los recursos que posibilite su aprovechamiento sustentable, se requiere integrar en la gestión los modelos actuales de cada territorio y sus fronteras, comprendidas como la construcción permanente de diferenciación espacial, y la multiplicidad procesos que las configuran, permitiendo así poner en diálogo las múltiples diferenciaciones que se producen y previniendo problemas complejos que surgen en la gestión de recursos que trascienden límites interprovinciales (Silva Sandes y Porcaro, 2018; Benedetti, 2018).

La inexistencia de un sólido marco normativo nacional para la regulación del agua dulce y en particular de los acuíferos, la ineficacia y conflictos de solapamiento entre las provincias y el estado nacional y la variación entre las distintas legislaciones derivan en una gestión descoordinada de los distintos estados provinciales sobre recursos interjurisdiccionales como los acuíferos.

Palabras clave: recursos hídricos, acuífero, gestión integrada.

DINÁMICAS FRONTERIZAS EN LA GESTIÓN DE LA CUENCA DEL RÍO ATUEL

Ruiz Echegaray, Camila¹⁸

Paná, Sofía¹⁹

Fernández, Silvana²⁰

El río Atuel nace en la Cordillera de los Andes en la provincia de Mendoza desde donde recorre, en sentido Noroeste-Sureste distintos ambientes geográficos dentro de la Diagonal Árida Sudamericana. Continúa su trayecto hasta atravesar una extensa llanura donde penetraba por el Noroeste en la provincia de La Pampa mediante varios brazos. En la actualidad el río ingresa a dicha provincia por un único brazo activo denominado Arroyo de la Barda.

El conflicto por el aprovechamiento del agua del río Atuel data de principios del siglo XX, y surge tras las sucesivas intervenciones por parte de Mendoza sobre el brazo principal del río destinadas sobre todo a la irrigación agrícola, lo que generó una paulatina disminución del caudal en el territorio pampeano. Situación que se intensifica y agrava con la finalización, en el tramo de la cuenca media, del dique El Nihuil hacia el año 1947, ya que desde ese momento el Atuel deja de ingresar de forma continua al territorio pampeano.

Esta situación deriva en un enfrentamiento entre Mendoza, provincia consolidada como estado provincial desde el año 1820, con larga trayectoria instituida como tal; y una incipiente provincia como La Pampa, que deja de ser Territorio Nacional recién en el año 1951. Lo que ha significado una intervención desigual en cuanto a los poderes políticos en la capacidad de tomar de decisiones sobre la gestión y el aprovechamiento del río.

A partir de la construcción del dique El Nihuil, y con el transcurrir de las décadas, el conflicto se materializa en numerosos reclamos y demandas por parte de diversos actores de La Pampa, especialmente el Gobierno provincial. La primera demanda fue realizada en el año 1979 ante la Corte Suprema de Justicia de la Nación (CSJN), pidiendo por el reconocimiento de la interprovincialidad de la cuenca y el cumplimiento de acuerdos previos a Mendoza.

La toma de decisiones de diversos actores sociales sobre las múltiples actividades económicas y de consumo relacionadas con los aprovechamientos hídricos de la cuenca, como así también las obras sobre el Atuel y sus afluentes, principalmente a comienzos y mediados del siglo XX, modificaron no sólo el curso natural de las aguas, sino que también influyeron en variaciones de su caudal y en las formas de gestionarlo. Como consecuencia, esto impactó de forma desigual en el acceso y distribución de este recurso en las principales poblaciones afectadas y generó fronteras simbólicas y materiales desiguales, donde el sur de la provincia de Mendoza y el noroeste de la provincia de La Pampa se vieron fuertemente perjudicados. Lo que implicó además de conflictos ambientales, grandes transformaciones territoriales en la cuenca media y baja del Atuel.

Entendemos el conflicto como un enfrentamiento de intereses visible en el ámbito público, en las dimensiones legal, económica, social y finalmente política. Un conflicto histórico de actores con poderes diferenciales donde quienes definieron las decisiones que se llevaron a cabo sobre el manejo de la cuenca fueron quienes poseían mayor poder, en este caso Nación y Mendoza, dejando en un principio

¹⁸ Departamento de Geografía, FFYH, UNC. Correo electrónico: camiruizgaray@hotmail.com

¹⁹ Departamento de Geografía, FFYH, UNC. Correo electrónico: sofia.pana@unc.edu.ar

²⁰ Departamento de Geografía, FFYH, UNC. Correo electrónico: silvana.fernandez@unc.edu.ar

por fuera de las decisiones al territorio nacional pampeano. La demanda judicial de la provincia de La Pampa ante la CSJN por el reconocimiento del Atuel como río interprovincial sobre el que tienen derecho a su aprovechamiento, y por lo tanto a su gestión, significa el reconocimiento de diferentes comunidades políticas que representan los derechos de poblaciones cuya vida y actividades se vinculan a este recurso. Entendemos aquí, en los términos que Kymlica lo hace para los estados nacionales, que las fronteras definen comunidades políticas discretas (2006). En este sentido las fronteras juegan un rol fundamental para entender las relaciones de quienes se encuentran dentro y fuera de los límites establecidos y a quienes se reconoce como sujetos o entidades políticas o geohistóricas (Benedetti, Salizzi; 2014) que reclaman para sí el derecho a ser parte de las decisiones.

Mientras, y de manera paralela o simultánea a los procesos materializados en las demandas judiciales, en lo académico se van gestando además nuevas nociones y prerrogativas sobre la gestión de los recursos hídricos que demandan la concepción de la cuenca como la nueva unidad territorial de gestión.

Trabajar con la concepción y conceptualización de las fronteras, nos brinda un marco que nos permite analizar de forma crítica las ya existentes en pos de fomentar esta nueva territorialidad de gestión de la cuenca del río Atuel, que supera los límites político-administrativos provinciales. Esto representa un nuevo desafío de encuentro para abordar el conflicto, y de su gestión en los términos de la Gestión Integral de los Recursos Hídricos (GIRH). Por consiguiente, nos proponemos como objetivo de esta presentación sistematizar algunos avances y reflexiones en torno al concepto de fronteras planteando una lectura posible de cómo operaron las distintas sentencias de la Corte, junto con los mecanismos legales y políticos, en el refuerzo de las fronteras preexistentes, las más y las menos visibles.

El fallo de la CSJN de 1987 establece básicamente dos cuestiones que son de interés para nuestro análisis: el reconocimiento de la interprovincialidad del río Atuel, y por lo tanto, el reconocimiento de las entidades políticas con derecho a decidir sobre el mismo, que nos remite a la función política que cargan determinadas fronteras, en este caso las interprovinciales. Y, por otro lado, la sentencia establece que a La Pampa se le debía garantizar la fluidez del caudal sin detrimento del área productiva irrigada de 75.000 hectáreas ubicadas en la cuenca media en Mendoza. Este segundo aspecto muestra otra noción de fronteras, menos tangibles, en donde se ven reforzadas por la decisión en sentido inverso a la consideración primera, como es la incidencia y reforzamiento de las fronteras entre zonas irrigadas y no irrigadas (Sales, Estevez; 2019). Este reforzamiento se advierte al establecer de modo implícito un orden de prioridad de irrigación de una zona sobre otra.

Las sucesivas demandas y fallos han revertido esta noción en cuanto establecen la necesidad de asegurar un caudal fluvio-ecológico, que en la sentencia de 2020 es determinado por la propia Corte. Aunque la entidad encargada de su regulación, el Comité de Cuenca, no logra establecer un mecanismo eficaz de encuentro entre las partes, donde las fronteras operan desde sus significados de diferenciación y no logra avanzar en la construcción política y social de nuevas territorialidades (Hevilla, Zusman; 2008). El desafío es trascender las diferenciaciones (sin negarlas) y salir del plano acusatorio mutuo para constituir algo superador, el gran desafío político.

Palabras clave: frontera, GIRH, gestión de cuencas, río Atuel.

LAS AGUAS TRANSFRONTERIZAS MÉXICO-ESTADOS UNIDOS Y LA DIMENSIÓN POLÍTICO-ESPACIAL DE LOS CONCEPTOS: ¿ACUÍFERO O AGUA SUBTERRÁNEA?

Hatch-Kuri, Gonzalo²¹
Carrillo-Rivera, José Joel²²

Existen 276 cuencas transfronterizas por las que circula el 60% del agua dulce, las cuales son compartidas por 145 países. Esta descripción no incluye los sistemas de flujo del agua subterránea. Organismos como el *International Groundwater Resources Assessment Center* (IGRAC) y UNESCO, inventariaron 592 acuíferos transfronterizos, en consecuencia, algunos Estados han iniciado su evaluación científica (IGRAC, 2018). En México, se reconocen oficialmente 11 acuíferos compartidos con Estados Unidos y otros siete con Guatemala y Belice (véase Figura 1). México posee acuerdos para gestionar sus cuencas transfronterizas, como el Tratado de Aguas de 1944 con Estados Unidos, pero esto no se ha podido replicar en la frontera sur. En lo que refiere al agua subterránea transfronteriza, en 2016, Estados Unidos concluyó el programa de evaluación binacional *Transboundary Aquifer Assessment Program* (TAAP), que caracterizó cuatro acuíferos. Otros especialistas han contribuido a la cartografía de los acuíferos transfronterizos Texas-México, pero como fue evidente en la *Cumbre Binacional Sobre Aguas Subterráneas Transfronterizas México-Estados Unidos* (abril, 2019), el peso de las asimetrías científicas, institucionales, jurídicas y financieras, inciden en la evaluación de esta agua a la cual no se le ha podido codificar como cauce internacional y transfronterizo (Hatch, 2019). Dos asimetrías son la científica y la jurídica; la falta de homologación de conceptos entre ambos países, impiden la formulación de esquemas de evaluación conjunta que aporten evidencias contundentes para la protección y conservación de esta agua, frente a eventos como el cambio climático.

Figura 1. Los acuíferos transfronterizos mexicanos
Fuente: Elaboración propia a partir de IGRAC (2018).



²¹ Colegio de Geografía, Facultad de Filosofía y Letras, UNAM. Correo electrónico: gonzalohatch@filos.unam.mx

²² Instituto de Geografía, UNAM. Correo electrónico: joeljrc@igg.unam.mx

Son dos instrumentos vinculantes universales los que rigen las aguas transfronterizas y en los que se alude al concepto “aguas subterráneas transfronterizas”. El primero es el Convenio UNECE de Helsinki, 1992, que reconoce que el agua subterránea puede poseer el estatus transfronterizo siempre y cuando se verifique tal condición. El segundo, es la Convención de Nueva York, 1997, que considera a las aguas transfronterizas como una sola unidad física (superficial y subterránea) y señala que los acuíferos transfronterizos son únicamente aquellos de naturaleza no confinada, excluyendo otras formas geológicas.

En 2009 se aprobó el proyecto de resolución 63/124 “El Derecho a los Acuíferos Transfronterizos”. En este proyecto, el concepto Acuífero Transfronterizo, está definido considerando sus características principales, entre ellas el tamaño de su extensión geológica, siendo este el principal elemento que servirá para determinar su condición transfronteriza, subsumiendo, *a posteriori*, la evaluación de los flujos del agua subterránea. Visto lo anterior, es evidente la existencia de una postura científica encontrada en torno al concepto “agua subterránea transfronteriza”, pues mientras que para la Convención de Nueva York y la Resolución 63/124, se resalta la importancia del referente geológico y la determinación de su condición transfronteriza, para la UNECE, el principal concepto a definir es el funcionamiento sistémico del agua. En trabajos previos (Hatch-Kuri, Carrillo-Rivera y Huizar-Álvarez, 2019), se reveló que los trabajos de evaluación de los acuíferos transfronterizos se han orientado en el sentido del concepto “acuífero transfronterizo”, soslayando la evaluación del agua subterránea, lo cual sugiere la existencia de elementos que evitan reconocer el verdadero peso político del agua subterránea compartida entre ambos países.

El objetivo de este trabajo es analizar las implicaciones científico-políticas de los conceptos “acuífero transfronterizo” y “aguas subterráneas transfronterizas”, en el contexto de los trabajos de evaluación científica binacional México-EEUU y sus implicaciones políticas en la relación bilateral y, en la gestión local fronteriza.

En términos metodológicos, se reconoce en la Geografía Política la falta de una sistematización para el estudio de los conflictos por recursos naturales transfronterizos (Mingui, 2018), en ese sentido geógrafos como Linton y Budds (2014) aproximándose a la Ecología Política conceptualizan el agua como una *totalidad híbrida* que articula las relaciones sociales en su conjunto. E. Swyngedouw (2009) señala que el movimiento del agua supera las condiciones físico-químicas y su propio ciclo, pues su movilidad espacial por el mundo se desdobra en conflictos multidimensionales, que reflejan intereses encontrados por su apropiación, transformación y organización social, lo que a su vez permite inferir, de qué forma el poder sobre el agua se ejerce en una determinada sociedad (Swyngedouw, 2009; Linton y Budds, 2014). En este sentido, el acto de nombrar las cosas, los objetos y las personas es un acto político y, al mismo tiempo, implica el ejercicio de poder, por ello la “hibridación” del agua implica entender el valor político de los conceptos. La Teoría de los Sistemas de Flujo (Tóth, 1999) auxilia en la definición de los conceptos que caracterizan a los acuíferos y el funcionamiento sistémico del agua subterránea, a partir de evidencias científicas, algunas de estas contribuciones aún no han podido ser traducidas cabalmente a los actos de poder por falta de consenso político entre los especialistas.

El conjunto de los trabajos revisados, sugieren la influencia del concepto “Acuífero Transfronterizo” de la Resolución 63/124, pues ambos gobiernos (México y Estados Unidos) y el sector académico se han enfocado en el estudio de las características de sus acuíferos transfronterizos, estando aún pendiente la determinación del funcionamiento sistémico de los sistemas de flujo de las aguas subterráneas transfronterizas, aspecto fundamental para codificarlas en las leyes domésticas o internacionales como cauces compartidos o internacionales y, en consecuencia, establecer esquemas de gestión conjuntos para su protección y conservación ambiental.

En vista de lo que señalan Linton y Budds (2014) comprender el proceso de hibridación del agua exige una mirada interdisciplinaria. En este trabajo, el enfoque combinado entre la Geografía Política y la Hidrogeología, permite comprender de forma mucho más compleja, las implicaciones político espaciales de la gestión incipiente de las aguas subterráneas transfronterizas en el contexto de una marcada asimetría entre México y los Estados Unidos.

Palabras clave: recursos transfronterizos, agua subterránea, gestión, asimetrías, México, Estados Unidos.

AGUA TRANSFRONTERIZA EN LA FRONTERA MÉXICO-GUATEMALA-BELICE: EVALUACIÓN DEL SISTEMA DE FLUJO DE AGUA SUBTERRÁNEA REGIONAL

*Abud-Russell Yussef, Ricardo*²³

*Carrillo-Rivera, José Joel*²⁴

*Hatch-Kuri, Gonzalo*²⁵

Minghi (2018) explica que existen pocos estudios científicos desde la Geografía Política orientados a examinar las implicaciones de los «recursos comunes» en un contexto fronterizo entre Estados-nación. Para el caso del agua superficial, explica, las fronteras trazadas sobre los ríos determinan las relaciones de poder en torno al aprovechamiento de «aguas arriba» y «aguas abajo», dentro de una perspectiva de cuenca hidrográfica. En el caso de la competencia por el aprovechamiento de elementos naturales en los océanos, concluye que es imprescindible realizar una definición más precisa del concepto de «soberanía». Por lo anterior, Minghi (2018) identifica que «el conocimiento insuficiente» del elemento natural compartido es un problema fundamental para considerar en el contexto de varias interrogantes.

Por su parte, Ribeiro (2012) aduce a la soberanía interdependiente como concepto que sirve a los Estados para instrumentar las condiciones necesarias para el desarrollo de marcos de acción conjunta orientados a la resolución de conflictos y tensiones suscitados en los espacios fronterizos. Hatch-Kuri (2016), utilizando este concepto, estudia el agua subterránea transfronteriza compartida entre México y Estados Unidos, análisis en el cual destaca las asimetrías institucionales y de conceptos científicos a evaluar sobre el agua subterránea compartida. Para ello, propone el diseño y aplicación de conceptos y metodologías científicas desde la matriz interdisciplinaria entre Geografía Política e Hidrogeología, para generar una política compartida del agua subterránea sustentada en la necesidad de superar la tradicional definición de soberanía ante la posibilidad de colaboración entre Estados, como lo propone la soberanía interdependiente.

La fase subterránea del ciclo del agua, entendido desde la evidencia científica de los Sistemas de Flujo Gravitacionales, en específico los descritos por Tóth (2016) y aplicados en el contexto de una región cárstica de gran espesor (Mádl-Szonyi, et al., 2017), determina la distribución de elementos naturales en superficie asociados con zonas de recarga y descarga de flujos de diferente jerarquía, identificadas a partir de su vínculo sistémico con indicadores superficiales (agua superficial perenne, profundidad del nivel del agua, cobertura del suelo, vegetación, tipo de suelo, y topofomas) (Kachadourian-Marras, et al., 2020). Identificar la distribución espacial de las zonas de recarga y descarga de sistemas de flujo regional compartidas entre los tres países, podría implicar visibilizar el agua subterránea en la definición de políticas trilaterales de responsabilidad compartida entre México-Guatemala- Belice.

El estudio del ciclo del agua, específicamente en su fase subterránea, desde una perspectiva interdisciplinaria, emerge como un tema de creciente relevancia para las ciencias sociales y, aunque existen algunas aportaciones por parte de la Geografía, configura una veta de investigación poco explorada por los geógrafos políticos, en particular desde la hibridación epistemológica con la Teoría de los Sistemas de Flujo. Máxime, ante la emergencia de conceptos relativos al derecho de los acuíferos transfronterizos

²³ Posgrado en Geografía, UNAM. E-mail: yussefabudrussell@comunidad.unam.mx

²⁴ Instituto de Geografía, UNAM. E-mail: joeljcr@igg.unam.mx

²⁵ Colegio de Geografía, Facultad de Filosofía y Letras, UNAM. E-mail: respaldoghk@gmail.com

(ONU, 2009) y la cooperación internacional ante recomendaciones de organismos internacionales para países con acuíferos transfronterizos (UNESCO, 2015), que han puesto el centro de análisis en la denominada unidad de medida (acuífero); la elaboración del modelo hidrogeológico aquí propuesto contribuye a colocar el agua subterránea compartida entre México, Guatemala y Belice en el centro de las relaciones internacionales, entendida dentro de la perspectiva teórica de sistemas de flujo regionales como un factor para trascender a relaciones trilaterales de evaluación y conservación. Se torna sea posible, re-pensar la delimitación fronteriza tradicional entre Estados-nación, y transitar hacia una visión de frontera como sistema biofísico-social fundamentada en la perspectiva de la soberanía interdependiente.

Por lo anterior, el objetivo de este trabajo consiste en examinar desde la matriz teórico- metodológica del Ciclo Hidrosocial (Linton, 2010) las relaciones internacionales en materia de agua subterránea entre México, Guatemala y Belice. De ello se desprende la manifestación espacial del agua subterránea bajo la evidencia empírica del planteamiento de la Teoría de los Sistemas de Flujo Gravitacionales (Tóth, 2016), específicamente la distribución de las manifestaciones del sistema de flujo regional: zonas de recarga y descarga.

A partir de revisar la literatura especializada se encontró que, de acuerdo con el Programa Hidrológico Internacional fase VIII (UNESCO, 2015), existe un acuífero transfronterizo (Península de Yucatán-Candelaria-Hondo, 7C) presente en las porciones norte del territorio de Guatemala, norte y noroeste de Belice y la Península de Yucatán, México. Sin embargo, la debilidad del concepto acuífero está presente en su incapacidad para identificar en una unidad de análisis la presencia de diversos sistemas de flujo. La ausencia de conceptos y metodologías científicas apropiadas para evaluar el agua subterránea transfronteriza entre estos países se traduce en la invisibilidad política de este elemento ambiental compartido.

Siguiendo a Minghi (2018), ante la creciente presión por el aprovechamiento de elementos naturales, en especial el agua subterránea, existe la creciente preocupación por redefinir esquemas en los cuales medie el aprovechamiento de elementos naturales compartidos entre Estados-nación. Actualmente, el espacio fronterizo entre México, Guatemala y Belice está definido por tratados que delimitaron la soberanía continental entre estos Estados en la segunda mitad del siglo XIX; contexto en el cual existen relaciones internacionales sustentadas en tratados bilaterales (México-Guatemala; México-Belice) en los cuales la conservación ambiental se limita al trazado de la frontera política entre estos países.

Por lo anterior, se busca generar un modelo hidrogeológico de la manifestación espacial de las zonas de recarga y descarga del sistema de flujo regional compartido; propuesta que permita diseñar una ruta de política pública orientada a establecer los ejes de una soberanía interdependiente sustentada en la conservación de un elemento natural compartido, como lo plantea la soberanía interdependiente.

Palabras clave: frontera, soberanía interdependiente, tratados internacionales, agua subterránea transfronteriza, sistema de flujo regional.

A PRESENÇA DO ESTADO NA PAISAGEM TRANSFRONTEIRIÇA

Costa Teixeira, Janaina²⁶

A presença do estado na paisagem transfronteiriça e as ambiguidades na interpretação das imagens surgiram a partir das discussões nas aulas desta disciplina, que nos remetem aos estudos fronteiriços com todos os seus complexos elementos sócio territoriais e geopolíticos. As imagens são recursos que nos auxiliam a pensar sobre as intervenções do estado no espaço e o quanto essas estruturas e formas institucionalizadas e institucionalizantes estão presentes na paisagem transfronteiriça o tempo todo, pautando condutas e nos informando onde estamos e como devemos proceder neste território. As imagens selecionadas neste texto são parte do arquivo de fotografias do trabalho de campo na fronteira entre Ponta Porá (BR) e Pedro Juan Caballero (PY) entre os dias 10 e 28 de outubro de 2019. A construção da fronteira pelo estado nas representações de Ponta Porá (BR) e Pedro Juan Caballero (PY) como uma metodologia que busca identificar elementos para além dos discursos das superfícies visíveis. As manifestações expressas nas memórias de guerra, placas, barreiras e marcas na fronteira entre Pedro Juan Caballero e Ponta Porá constituem estruturas, funções, formas e dinâmicas na fronteira. Percebemos nos detalhes da paisagem toda a construção sociológica de imaginário dessa imagem-paisagem, que reflete uma série de constituições de alteridades territoriais, que estão no local, mas que nos remetem ao global, destacando a multiplicidade desse território. Pois denotam a presença do estado que coordena as relações por meio de instituições que estão presentes nessas manifestações da paisagem transfronteiriça entre Ponta Porá (BR) e Pedro Juan Caballero (PY). O trabalho tem o seguinte objetivo: identificar a presença do estado na paisagem transfronteiriça, por meio de imagens e registros fotográficos que denotam esses elementos ao longo da paisagem de fronteira entre Ponta Porá e Pedro Juan Caballero. Entendemos que o estado faz uso de representações e iconografias para se consolidar como referência de controle e domínio territorial, principalmente na Linha Internacional, região marcada por intenso fluxo de pessoas e mercadorias. Os conceitos utilizados neste trabalho são o de paisagem de Santos (2014) e Verdum (2016); os conceitos de território e territorialidade de Saquet (2007, 2015 e 2011). Nos apoiamos nos conceitos de territorialização, desterritorialização, reterritorialização e multiterritorialidade de Haesbaert (2007) e nos conceitos de iconografia de Jean Gottmann (1952) e Silva (2017), assim como os conceitos de fronteira de Machado (1998). O conceito de identidade fronteiriça de Donnan (2001) e de presença do estado de Bourdieu (1996), assim como a condição fronteiriça de Dorfman (2010). Esses são os principais conceitos que serão utilizados para a apresentação deste trabalho, que versa sobre as marcas do estado no território que são perceptíveis na paisagem transfronteiriça. O propósito deste trabalho é elaborar uma análise a partir de estudo exploratório – descritivo das transformações da paisagem fronteiriça na região compreendida entre a fronteira de Pedro Juan Caballero (Py) e Ponta Porá (Br). Trata-se de uma pesquisa qualitativa, pois serão analisados os aspectos da presença do estado na paisagem, suas marcas em virtude dos marcadores de fronteira tais como: placas, marcos de limitação, sinalização de ambos os países, bandeiras, as edificações como postos de migração em Pedro Juan Caballero no Paraguai e na fronteira de Foz do Iguaçu e Ciudad del Este por onde passamos entre os

²⁶ Doutoranda no Programa de Pós-Graduação em Geografia da UFRGS (PPGGEA/UFRGS). E-mail janarteixeira41@gmail.com

meses de outubro e novembro de 2019.

A região de fronteira entre Ponta Porã (Br) e Pedro Juan Caballero (Py) por tratar-se de uma fronteira seca, apresenta um constante fluxo de mercadorias, serviços e pessoas de ambos os lados, essas relações promovem trocas econômicas e culturais, que além das experiências turísticas faz parte da construção sócio histórica dessas cidades gêmeas, assim como os marcos que sinalizam os limites territoriais entre os países. Por serem próximas, Ponta Porã (Br) é um município brasileiro do estado de Mato Grosso do Sul, Região Centro-Oeste e a cidade de Pedro Juan Caballero, no Paraguai, é notável as placas dos marcos delimitadores dispersos em toda Linha Internacional como forma de orientar as pessoas e ao mesmo tempo reforçar essas iconografias de fronteira.

Identificamos a presença do estado nas paisagens transfronteiriças, por meio de marcos delimitadores, placas de divisa territorial, por meio das bandeiras colocadas frente a frente na linha internacional, podemos notar a presença do estado na sede de migração ao termos a necessidade de tirarmos o permissão para viajarmos de ônibus Pedro Juan Caballero até Foz do Iguazu (BR). Nas fotografias é possível vermos as sinalizações de limites de fronteiras, e os postos de controle nas alfândegas.

Percebemos que houve muitas transformações na paisagem, mas a presença do Estado enquanto demarcador territorial é uma constante. Podemos notar a presença do estado nas placas, que sinalizam as direções, e delimitam os domínios de cada município com seus idiomas distintos, sua espacialidade marcada pelas diferentes representações e iconografias, tornam a paisagem fronteiriça um polo de cultura e de trocas de saberes com uma estrutura estatal evidenciada na paisagem transfronteiriça. A presença do estado na paisagem transfronteiriça e as ambiguidades na interpretação das imagens nos permitiu observar as relações que se tornam naturalizadas com esses marcos. Pelo fato de as pessoas serem todo o tempo confrontadas com discursos de monitoramento e controle, esses elementos da paisagem transfronteiriça se diluem no momento em que passam a ser naturalizados e mesmo presentes estão quase que imperceptíveis, mas estão ali, no idioma, pois existe uma linguagem que permite esse reconhecimento. Portanto, ser fronteiriço e estar imerso nesses marcos e signos estatais que territorializam desterritorializando, caracteriza uma existência fluida, a qual transita no trilinguismo, no câmbio fácil, no comércio local permanente da Linha Internacional. As marcas nos territórios são evidentes e reforçam esses cenários de fluidez e ambiguidades que se constituem na paisagem fronteiriça. Essas são algumas contribuições para a atualização da discussão sobre fronteira e estado-nação nas diferentes escalas de análise.

Palavras-chave: Paisagem transfronteiriça, iconografias, presença estatal.

CONDIÇÃO FRONTEIRIÇA FEMININA: PRÁTICAS DE CONCEPÇÃO E CONTRACEPÇÃO NA FRONTEIRA ENTRE BRASIL E URUGUAI

Cagliari, Bruna Bianchi²⁷

Dorfman, Adriana²⁸

A fronteira, sabemos, é um lugar que revela as tensões entre estados, entre o estado e sua população, entre o estado e a população estrangeira e entre populações de diferentes estados. Ao mesmo tempo, as fronteiras têm práticas e usos que se destacam se diferenciam pelas possibilidades dadas pela condição fronteira, que se expressa no contato, trânsito e acionamento da fronteira de forma estratégica pelos moradores locais, frente às situações cotidianas. A partir das diferenças geradas pelo encontro de dois ou mais territórios estatais e pelo proveito de legislações por vezes distintas, o trânsito fronteiro se coloca em algumas situações como uma oportunidade para o habitante local. No entanto, cabe duvidar de uma condição fronteira universal. São muitas as possíveis relações construídas entre os fronteiros e os territórios estatais – o que permite pensar que essa condição fronteira, não sendo um dado absoluto, é experienciada das mais diversas formas, de acordo com a fronteira, mas também em relação aos sujeitos em questão. A condição fronteira cria uma espécie de arranjo, podemos dizer, por conta justamente dessas especificidades da fronteira e as práticas espaciais se fazem em cima disso, tanto as condições quanto as necessidades e os impedimentos estão contidos nesse arranjo.

As mulheres possuem uma relação com a cidadania considerada dual, pois ora são incluídas no corpo geral de cidadãos, ora são compreendidas enquanto mulheres, o que confere uma especificidade à forma como estas se relacionam com o estado e como desempenham papéis enquanto membras de uma coletividade nacional (YUVAL-DAVIS, 1993). A relação paradoxal entre a mulher e a cidadania se manifesta também nas maneiras de imaginar as fronteiras: os homens tendem a ser representados como atores da construção nacionais (no presente e no futuro), enquanto as mulheres geralmente aparecem como a tradição e o passado (idem, p. 335). O controle dos corpos femininos em nome da preservação da reprodução ou do controle da natalidade (criminalização do aborto, esterilizações forçadas) por parte do estado é mais um indicador desses nexos.

O caráter militar do controle do território tende a ser associado a características masculinas, que inclusive incidem na demografia das regiões fronteiriças, com um percentual de homens acima das médias nacionais. O caráter militarizado da fronteira parece incidir nas altas taxas de violência contra a mulher, encontradas nas regiões fronteiriças. O próprio medo da “penetração” do território nacional por estrangeiros traz imagens sexualizadas e identificadas com a defesa masculina diante das ameaças à “integridade” da nação.

Assim, a fronteira e as práticas dos fronteiros merecem ser examinadas em seu caráter generificado. As relações de gênero tornam-se importantes para a análise da condição fronteira, pressupondo que o gênero nos coloca diante de condições distintas e desiguais de vida. A identidade de gênero pode então ser tomada como um elemento para pensar a condição fronteira, na ideia de que essa condição, própria do lugar, não atinge atores e atrizes da mesma forma e, sendo assim, de que a fronteira é

²⁷ Doutoranda no Programa de Pós-Graduação em Geografia da Universidade Federal do Rio Grande do Sul (POSGEA/UFRGS). E-mail: brunacagliari@gmail.com

²⁸ Professora do Departamento de Geografia e da Pós-Graduação em Geografia da UFRGS. E-mail: adriana.dorfman@ufrgs.br

vivenciada pelos gêneros de maneiras distintas.

Através de entrevistas abertas, do acompanhamento de mulheres em seus percursos em busca de atendimento de saúde em Sant’Ana do Livramento (BR) em 2019, foi possível avançar na compreensão sobre como e se elas usam dessas possibilidades/dispositivos agenciados em escala local, permitindo-nos tratar do que seria uma “condição fronteira feminina”. A discussão sobre os direitos das mulheres e a observação sobre como elas produzem geografias através de práticas locais e cotidianas nas fronteiras têm apontado para os seguintes aspectos:

articulação transnacional do movimento feminista, também para geração de renda. Os movimentos feministas e as iniciativas para geração de renda e de alternativas para o sustento, em oposição a dependência em relação a um homem e às prestações do estado neste lugar não se limitam à circunscrição territorial estatal e criam outros territórios.

práticas de aquisição de cidadania. Há, em diferentes momentos, movimentos em direção à aquisição de cidadania e, através desta, de direitos específicos a um ou outro estado.

Ainda que esses movimentos não sejam feitos apenas pelas mulheres, através da mobilidade feminina no momento do nascimento é possível adquirir a cidadania pelo jus soli.

práticas de interrupção de concepção. Há uma descontinuidade no direito à interrupção voluntária da gravidez nesta fronteira: de maneira geral, o aborto é criminalizado no Brasil, sendo permitido no Uruguai (e na Argentina também, aliás). O corpo das mulheres é objeto do controle dos estados, mas na fronteira é possível, em certas condições, contornar o controle e ter acesso a medicamentos e tratamentos.

Como condicionantes para as práticas femininas em condição fronteira, podemos listar:

aspectos econômicos e sua relação com a mobilidade para as mulheres. Quando as mulheres têm recursos econômicos escassos, se inserem em sistemas de saúde nacionais, organizados para atender as mulheres nas unidades mais próximas de suas casas, e dificilmente transpõem a fronteira. Ainda assim, em situações de emergência, muitas mulheres foram salvas pela possibilidade de cruzar a linha.

acesso à informações e documentação. A desinformação é grande, inclusive no que tange às famosas carteiras de fronteiro e residências permanentes, bem como à cadastros fiscais (CPF) ou em sistemas de saúde (cartão SUS).

Se estudos anteriores afirmavam que a especificidade da fronteira Brasil-Uruguai está na convivência entre a territorialidade estatal e territorialidades locais, onde a sociedade civil constrói redes de relações que acionam a fronteira em proveito próprio, a condição fronteira feminina, até agora, apresenta-se mais através das diferenças que o lugar congrega do que propriamente enquanto recurso ou instrumento de empoderamento feminino.

Palavras-chave: maternidade, contracepção, cidadania, condição fronteira, saúde da mulher.

REPRESENTACIONES EN LA FRONTERA: EL CASO DE ALBA POSSE, MISIONES-ARGENTINA (1960-2020).

Lindner, Marianela Giselle²⁹

Alba Posse es una localidad fronteriza de la provincia de Misiones, Argentina, ubicada a orillas del río Uruguay. Alba Posse es un pueblo cabecera del municipio homónimo, en el departamento 25 de Mayo. Se encuentra ubicado en “un recodo a manera de península” (Stefańuk, 2009: 43 y 44) en la cuenca del Alto Uruguay, en la Provincia de Misiones (Argentina), a unos 160 kilómetros de la ciudad de Posadas y cuenta con 486 habitantes, según el Censo Nacional de Población, Hogares y Viviendas 2010 censo nacional del 2010. Sus principales vías de comunicación terrestres son las rutas provinciales 8 y costera 2, y la ruta nacional 103; y sus vías fluviales son el río Uruguay y los arroyos Pindaití y Acaraguá.

La Provincia de Misiones se encuentra ubicada en el nordeste de la República Argentina y en un 90 % comparte frontera con la República Federativa de Brasil y la República del Paraguay. A lo largo de la historia, su territorio fue disputado tanto por los países vecinos como por la provincia de Corrientes, y pasó por diversas formas de organización jurídico-política.

La localidad de Alba Posse se encuentra estrechamente relacionada a la ciudad de Porto Mauá (Brasil) desde su fundación, en la década de 1930. Esto se debe, entre otros factores a que, como la localidad se encuentra alejada de las grandes ciudades, como Oberá y Posadas, muchos de sus habitantes realizaban, antes del confinamiento y el cierre de las fronteras internacionales, de manera periódica el cruce hacia el pueblo de Puerto Mauá, en Brasil, para abastecerse y/o para ganarse la vida. Estos vínculos generados a partir del cruce “al otro lado” no carecen de contradicciones y difieren de acuerdo con la relación que cada actor social establece con la frontera. Así, por ejemplo, las relaciones establecidas entre los gendarmes y prefecturianos con los “chiveros” (personas que cruzan las mercaderías de un lado a otro de la frontera, tanto para consumo personal como para ser comercializado), han cambiado a lo largo del tiempo, respondiendo a las políticas de control establecidas desde el gobierno nacional, pero también a partir de los vínculos establecidos entre estos diferentes actores sociales que habitan dicho espacio.

El trabajo pretende analizar la construcción de las representaciones producidas por los vecinos en torno a la frontera argentino-brasileña, en Alba Posse, en el período comprendido entre los años 1960 y 2020. Para ello, se recurrirá al método etnográfico, la realización de entrevistas a informantes clave y el análisis de artículos periodísticos.

En ocasiones, los albaPOSEÑOS viven la frontera como un punto de unión. Vivir en la frontera, para los habitantes de Alba Posse, supone compartir diversas pautas culturales con sus vecinos brasileños y desarrollarse de cara a Brasil, teniendo en cuenta que es el lugar en el que obtienen la mayoría de los productos que utilizan en su vida diaria y que los medios de comunicación que llegan a la zona, en su mayoría, provienen del vecino país.

Sin embargo, en otros momentos, la frontera se vive como una separación, esto es, la idea de la frontera como límite, reafirmando su identidad como argentinos y su separación y/o distinción de los brasileños. Al respecto, cabe aclarar que, si bien la frontera se vuelve real para los vecinos de Alba Posse

²⁹ IESyH/UNaM/CONICET/FHyCS. Correo electrónico: marianela_lindner@hotmail.com

en lo que se relaciona con la identidad nacional, no ocurre así en lo que se refiere a la legalidad, esto es, no está instalada la “necesidad” de presentar la documentación para realizar el cruce internacional. En este sentido, el límite se vuelve difuso y la frontera es percibida como espacio de circulación e intercambio. Así, es común ver los botes a remo atravesar el río Uruguay por pasos alternativos, generalmente en botes o canoas, o nadando, sin presentar la documentación correspondiente en la aduana. En conclusión, en este “habitar la frontera”, hay momentos en que la frontera es vivida como límite que separa dos realidades, dos organizaciones identitarias nacionales; pero, a su vez, en otros momentos, lo que prima es la unión y los elementos en común, así como las relaciones de sociabilidad y de intercambio generadas a lo largo del tiempo, siempre en relación con el contexto en el que se producen y las características del mercado en ambos países. En este sentido, el Estado aparece como una figura que también presenta múltiples caras o múltiples “estados posibles”. Cabe aclarar que estas representaciones se ponen en juego en todo momento y están en constante cambio. En función de ellas, los actores actúan y toman decisiones.

Estudiar la manera en que se establecen las relaciones entre los diferentes actores que viven y experimentan la frontera, permitirá alejarse de la esfera del “deber ser” o de lo que la legislación o la norma establecen para comprender cómo se dan esas relaciones y cómo se materializa el Estado en el día a día, más allá de las etiquetas o los rótulos establecidos desde afuera.

Palabras clave: representaciones, frontera, territorio.

SERVICIOS DE COMUNICACIÓN DE LOS PUEBLOS DE FRONTERAS, SUSTENTABILIDAD ECONÓMICA, SOCIAL Y TERRITORIAL

Cabrera, Cesar Colque, Fernanda³⁰

Cuando se habla de frontera se piensa en algo lejano, Paso de Jama y La Quiaca, ambas fronteras de la provincia de Jujuy, la primera de ellas muy vinculada al departamento de Suques distante a 120 Km de la frontera con Chile y La Quiaca frontera inmediata con Bolivia, ciudades que crecieron y dependen de esos límites donde se desarrollan diversas actividades económicas *paseos* que van y vienen, el comercio de exportación a gran escala que utiliza camiones para el transporte de las mercaderías, los feriantes que llegan a la frontera para aprovisionarse con el funcionamiento de la ferias en distintos puntos de la provincia, turistas en paseos de compras, lo que involucra el desarrollo de un sinfín de actividades conexas, vendedores ambulantes, taxi fletes, taxis, carritos de mano. Estas actividades confluyen en el puente internacional, por la pandemia lo hacen en la actualidad por pasos no habilitados, el tráfico vecinal fronterizo satisface las necesidades de la población, es un comercio que nutre a ambos lados del límite internacional. La ciudad de La Quiaca experimenta un incipiente crecimiento del intercambio y transacciones internacionales por las ventajas del tipo de cambio.

En cuanto a la prestación de servicios, una característica de las zonas de frontera es la ausencia de planificación consensuada con los vecinos para no duplicar infraestructura aprovechando las economías de escala, así la Cooperativa Telefónica de La Quiaca, inicialmente brindó telefonía fija, en la década de los años 90, en ese periodo se observan acciones de colaboración recíproca con la Cooperativa Cootevi de la ciudad de Villazón, Estado Plurinacional de Bolivia. Mediante un convenio, permitía la comunicación de ambas ciudades el costo de llamadas locales y no como tarifas internacionales, acciones que se lograron a través del tendido de un cable.

Luego, en la Cooperativa Telefónica de La Quiaca se agregaron otros servicios como la prestación servicios de sepelio, provisión de tv por cable, a la luz de los cambios que se estaban produciendo en el sector. Brindar servicios de tv le permite contar con la infraestructura básica para ofrecer servicios de internet y por medio de fibra óptica la banda ancha que mejora la velocidad y la capacidad comunicativa. Se observan graves obstáculos para la trasmisión de considerables volúmenes de trasmisión que depende del ancho de banda Las asociaciones cooperativas no obstante contribuyen a disminuir la brecha tecnológica respecto de las regiones más desarrolladas en este sentido. Nuevos desafíos de frente al avance incansable de la tecnología y en tiempos de pandemia, requieren de importantes financiamientos que solo podrían ser suministrados por el Estado o por Organismos Internacionales preocupados por alcanzar equidad en la formación humana. Uno de los mayores obstáculos que enfrenan en Argentina, no solo es el financiamiento sino el complejo régimen legal, impositivo y laboral La presente investigación se realiza en el marco del proyecto “Las cooperativas Telefónicas jujeñas: proyecciones ante el avance de las nuevas tecnologías de la comunicación e información y su impacto territorial” a cargo de docentes investigadores de la Facultad de Ciencias Económicas, con un enfoque interdisciplinario por los perfiles del equipo que lo integran. Con análisis cuanti-cualitativo de la información primaria, encuesta a actores calificados, acuerdos binacionales y acciones desplegadas por

³⁰ Docentes investigadores. Facultad de Ciencias Económicas. Universidad Nacional de Jujuy. Proyecto Desafíos de investigación: Las cooperativas telefónicas, su proyección y las TIC. Secretaría de Ciencia Técnica y Estudios regionales. UNJu.2018/2021. Correo electrónico: ccabrerajujuy@jhotmail.com , fernandacolque@yahoo.com.ar

los organismos municipales, provinciales y nacionales.

Tiene por objetivo el análisis de la prestación de servicios en el área comunicaciones con una visión de frontera y sus posibilidades de adaptación a los nuevos tiempos tecnológicos.

El enfoque sobre la zona fronteriza brinda conocimiento pormenorizado acerca de la cuantificación de las necesidades del sistema de telecomunicaciones para responder a la demanda internacionalizada, es decir a ambos lados de la línea del trazado limítrofe, que permite visualizar realidades con diferencias y similitudes (culturales, nacionales, niveles desarrollo económico, entre otros). Las ciudades “gemelas o “espejo” tiene por vocación la reciprocidad más que la competencia, lo cual se verifica en complementaciones tendientes al bien del colectivo social.

El trabajo analiza además las ventajas comparativas, asimetrías y posibilidades que en conjunto tienden a mejores logros que de maneras originales y creativas se comparten. Las fronteras como la que se analiza presentan afinidad de necesidades en materia de servicios comunicativos sociales en beneficio también del comercio, la educación, la salud, el transporte y la vida socio cultural en general.

Con acuerdos internacionales en dimensión local, se consiguen bienes de uso común, conseguir inversiones internacionales aplicables al sector que se analiza cuya administración encuentra en las asociaciones cooperativas la forma óptima de democratizar la distribución de lo obtenido.

Entre los beneficios transferibles a las actividades económicas se pueden generar economías de escala, superadoras de las limitaciones de la localización periférica de las ciudades que nos ocupan y tendientes al desarrollo regional. La actualización de equipos, infraestructura, capacidad instalada, capacitación y calificación del personal, conforman las expectativas que se diagnostican sobre el objeto de estudio. La investigación al respecto continua en desarrollo no obstante se presentan en la ponencia avances a consideración de pares que conozcan problemáticas similares.

Palabras claves: cooperativas, comunicaciones, conectividad, desarrollo.

DINÂMICAS DOS TRANSPORTES NAS CIDADES DE GUAYARAMERÍN E GUAJARÁ-MIRIM³¹

Rafael, C. E. S. S. R.³²

Nogueira, R. J. B. N.³³

Oliveira Neto, T.³⁴

Yano, Y. S.³⁵

O presente texto aborda as dinâmicas transfronteiriças nas cidades “gêmeas” de Guayaramerín, departamento de Beni na Bolívia e Guajará-Mirim no estado de Rondônia, Brasil, localizadas na região amazônica. As cidades gêmeas são diferentes das demais cidades fronteiriças como Tabatinga e Letícia (Brasil – Colômbia), Pacaraima e Santa Elena de Uairén (Brasil – Venezuela), Santana do Livramento e Rivera (Brasil - Uruguai) e Oiapoque e Saint George de l’Oyapock (Brasil - Guiana Francesa), pois não apresenta um arranjo espacial contíguo e nem possui uma ponte, ambas são divididas pelo rio Mamoré, mas isso não limita as interações espaciais.

Essa fronteira passou por transformações territoriais, pois outros sistemas de engenharias foram criados: as rodovias BR 364 e a BR-425, a primeira ligando o estado do Acre, Rondônia, Mato Grosso, Minas Gerais, Goiás e São Paulo e a segunda a BR-364 até a cidade de Guajará-Mirim. Estas rodovias foram vetores de transformação territorial, pois dinamizaram a circulação de mercadorias e pessoas. Com essas políticas territoriais voltadas para colonização e dinamização do comércio de fronteira resultaram em transformações com a inserção de fluxos e empresas na cidade de Guajará-Mirim. Estas empresas aproveitam da existência de uma legislação específica para adquirir mercadorias de outras regiões do país e reencaminham estas sem realizar o consumo na fronteira.

Dentro desse contexto, este trabalho versa sobre os transportes e fluxos na fronteira nas cidades de Guajará-Mirim e Guayaramerín, tais fluxos fazem parte das dinâmicas transfronteiriças que possui algumas particularidades que foram identificadas.

A realização da pesquisa foi dividida em três momentos distintos. A primeira consistiu na leitura de livros, teses, dissertações e artigos sobre o tema e área de estudo, já na segunda parte foi realizado trabalho de campo no mês de julho de 2019, onde foram feitas visitas técnicas nas repartições públicas e nos centros comerciais, a fim de entender as dinâmicas sociais. A última parte do trabalho contou com a elaboração de textos com base nos dados e entrevistas adquiridas em campo.

Guayaramerín possui 44 mil habitantes (INE, 2019) e Guajará-Mirim possui 55 mil habitantes (IBGE, 2018). Como citado anteriormente as cidades são divididas pelo o rio Mamoré. A travessia em ambas as cidades é realizada por lanchas de ambas as cidades. No sentido Guajará-Mirim-Guayaramerín, apenas lanchas brasileiras fazem o transporte de seus nacionais, já do lado boliviano as lanchas apenas deixam os passageiros do lado brasileiro. O preço da passagem é de R\$ 8,00 (para brasileiros) e Bs 10 bolivianos, porém crianças até 15 anos são isentas. Já a travessia de veículos automotores é re-

³¹ Esta pesquisa foi realizada no segundo semestre de 2019 e contou com o apoio financeiro do CNPq com o projeto: Dinâmica da zona de fronteira Brasil-Bolívia

³² Graduando em Licenciatura em Geografia, Universidade Federal do Amazonas-UFAM. Correo electrónico: eduardo.simoes.rafael@gmail.com

³³ Doutor em geografia humana pela Universidade de São Paulo-USP. Correo electrónico: nogueiraricardo@uol.com.br

³⁴ Doutorando em geografia humana, Universidade de São Paulo. Correo electrónico: thiagoton91@usp.br

³⁵ Mestrando em Geografia, Universidade Federal do Amazonas. Correo electrónico: yuji.yano@hotmail.com

alizada por duas balsas. A de Guayaramerín é operacionalizada pela Marinha boliviana, vai a margem brasileira e volta vazia; a balsa de Guajará-Mirim é operacionalizada por empresa privada brasileira, as duas cobram taxas de transporte.

Ambas as cidades possuem estação rodoviária. Em Guayaramerín táxis e ônibus fazem trajetos ligando as cidades de Riberalta, Cobija, La Paz, Cochabamba e Trinidad. Quatro empresas de ônibus são responsáveis por operacionalizar o transporte: Flota 1º Mayo, Vaca Diez, Unificado de Buses Guayaramerín e Flota Yunga. Na cidade de Guajará-Mirim, a rodoviária conta com uma empresa de ônibus, a Ipê, e táxis que fazem o transporte de passageiros e de encomendas até Porto Velho.

Em Guayaramerín, o transporte de cargas apresenta dois circuitos: *i*) derivado de petróleo e *ii*) cargas gerais. A respeito do primeiro, o deslocamento de derivados de petróleo inicia nos Andes com carregamentos de carretas em Santa Cruz de La Sierra. O combustível é oriundo do Brasil, da base da Petrobras na cidade de Senador Canedo, Goiás. As carretas seguem até Corumbá no Mato Grosso do Sul. Posteriormente seguem para Santa Cruz de La Sierra até Trinidad onde os derivados de petróleo são direcionados para balsas fluviais, rumo a Guayaramerín. Por fim, algumas carretas seguem para Riberalta, outras seguem para Cobija, mas passando por Rondônia e Acre no Brasil, pois o território boliviano não dispõe de uma rede rodoviária em boas condições para o tráfego. As rodovias bolivianas não pavimentadas desfavorecem a redução de tempo, isso demonstra a dependência boliviana das rodovias do Brasil. Já o transporte de cargas gerais desloca-se da cidade de Trinidad por via fluvial até Guayaramerín ou por estradas não pavimentadas.

Diferente do lado boliviano, Guajará-Mirim dispõe de ampla conexão rodoviária com o centro econômico e político brasileiro. As cargas que se deslocam para a fronteira possuem três destinos diferentes: abastecimento da cidade, exportação para a Bolívia e cargas que retornam para outros municípios de Rondônia.

Para dinamizar as atividades produtivas na fronteira do lado brasileiro, o Estado transformou a cidade de Guajará-Mirim em Área de Livre Comércio (ALC), o que significa a isenção e redução de impostos para as mercadorias que tenham esta fronteira como destino. O objetivo principal desta ALC é proporcionar uma inserção maior dessa fronteira com a dinâmica nacional visando reduzir as desigualdades regionais além de buscar um equilíbrio mercantil com o país vizinho, evitando que os recursos nacionais escoem para o lado boliviano. Esta ação do Estado brasileiro tem sido desvirtuada por empresas que se instalam em Guajará-Mirim apenas para se beneficiar das reduções de impostos, uma vez que as mercadorias que são destinadas a essa cidade, após fiscalização dos órgãos públicos, retornam para outras cidades. A isto denominamos o “passeio das mercadorias”, uma fraude fiscal contra o Estado brasileiro.

Diante do exposto, foi possível identificar a existência de fluxos locais entre as cidades fronteiriças e uma circulação de mercadorias brasileiras que são enviadas para a cidade de Guajará-Mirim e retornam para outras cidades do estado de Rondônia sem serem consumidas na fronteira, não gerando benefícios para a fronteira.

Palabras clave: fronteras, transportes, dinámica, ciudades, redes.

GEOGRAFÍA DE FRONTERA: ANÁLISIS SOCIOESPACIAL ANTE UNA CRISIS INMOBILIARIA

Urbalejo Castorena, Olga Lorenia³⁶

La frontera norte mexicana se caracteriza por ser un lugar de atracción de migración, la cual aumenta en la década de 1970, luego de la disminución del apoyo del Estado mexicano al campesinado, y del establecimiento del Programa de Industrialización Fronteriza (1964). De la misma forma, en la frontera se expone una dinámica de trabajadores/as transfronterizas/os, mexicanos/as, con cruces laborales cotidianos o de corta duración (hacia Estados Unidos), quienes en algunos casos cuentan con documentación legal, y de la misma forma encontramos a ciudadanas/os estadounidenses que no han vivido en la unión americana y presentan la misma dinámica laboral. Sin embargo, desde 2008, cuando empezó a hacerse evidente la crisis inmobiliaria y financiera de los Estados Unidos, y la dinámica laboral de la frontera, aunada a la residencial, inició una serie de cambios. Dicha crisis, que tuvo impactos a nivel internacional y “encuentra sus raíces en algo aún más profundo en términos históricos, que es el proceso previo de declinación del capitalismo estadounidense ante la competencia internacional, atribuible en gran parte a su propia naturaleza socioinstitucional” (Dabat, 2009: 44), trastocó la vida (del lado mexicano) de uno de los sectores sociales más amplios de Tijuana: los y las trabajadoras de la industria maquiladora, quienes ante el cierre de fábricas (de capital extranjero) y reducción de personal de las que se mantuvieron funcionando, entraron también en crisis.

Al encontrarnos, como se señalaba al inicio, en un espacio que se distingue por la migración que se ocupa en la industria maquiladora, personal de la fábricas que habían ejercido su beneficio laboral, de créditos hipotecarios, en casas de interés social, que se encuentran hacia la zona este de Tijuana, se vieron sin ingreso para seguir cubriendo sus gastos básicos, entre los que se incluyó el pago mensual de sus créditos, lo cual conllevó a decidir dejar en

abandono sus vivienda y volver a sus lugares de origen. Lo anterior modificó tanto la vida de quienes dejaban la ciudad, como de quienes viven en ella y por supuesto también fue perceptible en el paisaje urbano. En consecuencia, al abandono se han dado una serie de intervenciones para ocupar las casas, esto por parte de particulares, grupos delictivos y políticos (incluyendo al gobierno municipal), lo cual modificó la dinámica de estos espacios, agudizando la situación de la frontera intraurbana que significa la zona del este tijuanaense. Según el diario local El Sol, se estimó que para 2020 en la ciudad había ya 16.000.640 viviendas abandonadas, por lo que la repercusión continúa en la ciudad.

Una consecuencia más, que en contraparte ha resultado redituable en materia inmobiliaria, es el arribo de ciudadanos/as norteamericanos/as (anglosajones y mexicoamericanos), para vivir de forma permanente en Tijuana, construyendo a una serie de trabajadoras/os transfronterizas/os con características que hasta el momento no eran comunes, siendo además quienes durante la pandemia de COVID 19, han seguido cruzando la frontera México-Estados Unidos, cerrada desde hace un año para cruces terrestres (hacia EEUU) a personas de otras nacionalidades. Al arribo de habitantes transfronterizos, entre los que incluso hay quienes no conocían Tijuana antes de ir a vivir ahí, se unió a una serie de disposiciones e inversiones en arquitectura y comercio que se estaba gestando en el centro de

³⁶ Instituto de Investigaciones Culturales-Museo, Universidad Autónoma de Baja California. lurbalejo@uabc.edu.mx lurbalejo@uabc.edu.mx

la ciudad. Zamudio considera que la transformación del centro se evidenció a partir de 2010, el autor ubica a tres inversionistas principales: Saúl Guakil, Miguel Marshalls y Sergio Rosas Bustamantes (Zamudio, 2020:79), algunos de ellos involucrados en la política local y en el discurso una Tijuana de innovación. Las inversiones inmobiliarias y el constante arribo de nuevos pobladores con el perfil mencionado, además ha traído modificaciones en las áreas de viviendas cercanas a las garitas internacionales, orillando incluso a algunas/os tijuanaenses a salir de sus lugares habituales de residencia por los altos costos de las rentas dolarizadas.

Ante el escenario presentado, en el cual una crisis inmobiliaria entre las distintas repercusiones que encuentra, está la modificación de las zonas de habitar en Tijuana, así como de sus trabajadoras/es, tiene el objetivo de realizar un análisis y convocar a una discusión de los cambios en la geografía de este espacio de frontera y fronteridad (es decir una frontera que se aborde desde su práctica), y de la dinámica de la ciudad, y la espacialidad de las expulsiones locales de distintas maneras.

Palabras clave: frontera, crisis inmobiliaria, residencia, fronteridad.

MIGRACIÓN Y DINÁMICAS TERRITORIALES EN EL ESPACIO URBANO EN SUR AMÉRICA: PIURA, IQUIQUE Y ANTOFAGASTA

*Prado Díaz, Alberto*³⁷

*Schroeder, Stella*³⁸

*Cortés Aros, Claudio*³⁹

*Calle Castillo, Angie*⁴⁰

*Huenulaf Robles, Felipe*⁴¹

A lo largo de la historia, los flujos migratorios se han convertido en un desafío, especialmente para los territorios que atraen a migrantes de diversos lugares del mundo. En América Latina, la crisis social política y económica de Venezuela ha originado el mayor éxodo de población de las dos últimas décadas tanto hacia el Norte como al Sur del continente. En este proceso, las ciudades han ocupado un rol sustancial, enfrentándose a una encrucijada; en especial las ubicadas en la franja que enfrenta el océano Pacífico por donde más de cuatro millones de venezolanos han tomado camino por el corredor interconectado hacia el Sur. Los principales países receptores de migración coinciden con los que han llevado el liderazgo económico en Sur América que, sumado a factores geográficos de proximidad, determinan los destinos para los migrantes, ellos han sido: Colombia, donde han hallado refugio más de un millón y medio de personas; luego Perú, con ochocientos sesenta mil, y Chile con trescientos setenta y un mil (Escobar La Cruz, 2019).

Las ciudades cada vez más se adaptan al movimiento de la población, siendo en muchos casos las puertas de entrada al resto del país. Los migrantes, tanto en los países receptores como en los de tránsito, están produciendo cambios en las infraestructuras urbanas y aportando nuevos estilos de vida, lo que supone el contexto de tensión social que el proceso migratorio está ocasionando en la actualidad, sobre todo en términos de ocupación y transformación del espacio público, y la falta de respuestas adecuadas desde el Estado, algo que se ha ido acrecentando en la situación de pandemia.

Existen hasta la fecha diversas investigaciones que abordan el estudio de los efectos de los procesos migratorios, reconociendo que ellas han marcado el desarrollo de las ciudades, el uso del espacio público, los procesos de expansión urbana, las políticas y la economía local (Etzold, 2019). Además, se expone la necesidad de pensar en la reconfiguración de las ciudades en un mundo globalizado, donde el migrante es un impulsor activo de la reestructuración urbana (Bork-Huffer et al., 2014). A una escala local, examinando la transformación de los vecindarios y espacios de la ciudad, está la propuesta de Brickell y Datta (2011) la cual permite observar e interactuar con las diversas dinámicas de los migrantes.

Contextualizando el estudio dentro de una escala macro que incluye el rol de los países durante el proceso migratorio y la escala mesa que profundiza en las regiones de destino, se focaliza en una escala de observación micro, de la ciudad y sus barrios en 3 casos de estudio: Piura, Iquique y Antofagasta, tres ciudades fronterizas que registran una gran cantidad de flujos migratorios.

³⁷ Facultad de Ingeniería y Arquitectura. Universidad A. Prat. Iquique. Chile. pradodiazalberto@outlook.com

³⁸ Facultad de Ingeniería. Universidad de Piura. Perú. stella.schroeder@udep.edu.pe

³⁹ Instituto de Investigaciones Antropológicas. Universidad de Antofagasta. Chile. claudio.cortes@uantof.cl

⁴⁰ Facultad de Ingeniería. Universidad de Piura. Perú. callecasangiec_05@hotmail.com

⁴¹ Facultad de Ingeniería y Arquitectura. Universidad A. Prat. Iquique. Chile. huenulafro@gmail.com

En este sentido, la investigación tiene como objetivo describir los efectos en la dimensión espacial de la migración en las ciudades. Profundizando en el espacio público y considerando la amplitud mayor del término, se reconocen esferas híbridas también llamadas semipúblicas que incluyen balcones, terrazas con una comunicación directa con el espacio público que forman parte del área de estudio la cual denominaremos espacio urbano. Se quiere conocer y describir aquellas pequeñas tácticas de supervivencia locales en los barrios y en el uso del espacio para reconocer, analizar y comparar las dinámicas y transformaciones. Se busca entender: ¿Cuáles son las actividades que realizan los migrantes en el espacio urbano? ¿Cómo el espacio se utiliza? ¿Cómo afectan estos cambios al espacio urbano? ¿Existen nuevas necesidades / nuevas demandas al uso del espacio urbano de la ciudad? y ¿Cómo las políticas urbanas pueden responder a estos cambios?

Dada la amplitud del fenómeno, y tomando en consideración las actuales dificultades en tiempos de pandemia para la Investigación, se planteó una perspectiva multidisciplinaria que abarque desde la arquitectura, la geografía, a la antropología, para profundizar en el estudio del fenómeno desde una metodología descriptiva, con enfoque cualitativo (Flick, 2012). Una perspectiva constructivista para observar las formas en que se construye el espacio público, a modo de entender la dinámica territorial que da sentido a su ocupación y que, por ende, permite la generación de recomendaciones en torno al desarrollo de respuestas adecuadas, considerando no solo el contexto histórico de la migración en los últimos cinco años, sino que también el contexto actual de pandemia.

Se trabajó entonces con un diseño no probabilístico, sustentado en un muestreo de bola de nieve. Y como técnica de recolección de información se usó la entrevista cualitativa (Kvale, 2011), que se complementó con el uso de la observación a modo de reconstruir en terreno el uso del espacio público y su transformación y derivaciones en el tiempo.

La presencia de la migración en nuestro paisaje urbano contribuye a cuestionar el uso y los significados dados a los espacios urbanos. Las zonas urbanas se caracterizan por una profunda ambivalencia, ya que, para muchos, son tanto lugares de esperanza y oportunidades como lugares de conflicto y sobrevivencia. Esta ambivalencia da forma a las interacciones y la negociación de los espacios públicos urbanos. En este sentido el estudio evidencia similitudes y particularidades en cada una de las tres ciudades, en los patrones espaciales y temporales del uso. Los ciudadanos urbanos conviven, reaccionan y contribuyen a la dinámica de los espacios urbanos. De este modo, las ciudades receptoras y de tránsito se han ido transformando a través de dinámicas transitorias, donde la ubicación de los migrantes ha ido cambiando con el tiempo en cada ciudad, arrastrando con ellos sus prácticas translocales o transnacionales. Alterando con la movilidad interna y en un proceso de adaptación e integración y de resistencia y exclusión, se encuentra transformaciones socioculturales que irán creando nuevas relaciones entre los migrantes y los locales.

Finalmente se puede reconocer esta investigación como una contribución al debate sobre el dinamismo en las ciudades. Los espacios públicos pueden desempeñar un papel clave en la mejora de la inclusión de los migrantes al actuar como lugares para el diálogo y el intercambio intercultural. Este potencial para reconectar todas las partes puede dar lugar a nuevas formas de coexistencia, permitiendo la mezcla social, la participación ciudadana, la recreación y el sentido de pertenencia.

Palabras clave: migración Sur América, dinámicas territoriales, transformación urbana, espacios urbanos

OS CONFLITOS NAS DIVISAS MUNICIPAIS PAULISTAS E AS DINÂMICAS DA URBANIZAÇÃO: O PAPEL MEDIADOR DO IGC

Silva, Luciana Oliveira da⁴²⁴⁸

Grande parte das divisas municipais do estado de São Paulo não corresponde aos efetivos usos do território paulista, o que tem gerado disputas e conflitos entre municípios e dúvidas quanto à localização de atividades econômicas e processos de urbanização. De acordo com as informações do Instituto Geográfico e Cartográfico do estado de São Paulo - IGC, órgão técnico responsável pela divisão e demarcação territorial paulista, os conflitos e as disputas nas divisas municipais se intensificaram nas regiões densamente ocupadas, como nas regiões metropolitanas. Tais conflitos são deflagrados em razão dos limites oficiais não corresponderem ao território usado e tornaram-se entraves para regularização fundiária e oferta de serviços públicos. Nesse sentido, nossa pesquisa objetivou estabelecer nexos entre a atual fase do processo de urbanização paulista e as dinâmicas do Quadro Territorial e Administrativo em vigor no estado de São Paulo, visto que o crescimento horizontal das cidades acirrou conflitos.

Para isso, procuramos compreender como a ocupação territorial do oeste paulista, a partir da segunda metade do século XIX, determinou a fundação de núcleos urbanos, de cidades e a delimitação das divisas. A atividade cafeeira e seus desdobramentos determinaram o sentido da ocupação e da criação das cidades, pois seu desenvolvimento exigiu que o território paulista fosse equipado para atender às suas demandas, por exemplo, com a implantação das ferrovias. Rapidamente, as ferrovias tornaram a ocupação e a fundação de núcleos urbanos e cidades práticas lucrativas, pois, com promessas de um futuro «moderno», a especulação imobiliária possibilitou a venda de terrenos nas futuras cidades em que as estradas de ferro iriam percorrer. Destaca-se, nesse período, a influência do pensamento positivista ao qual influenciava a elite paulista, baseado no progressismo científico, contribuindo para racionalizar a administração pública, resultando na criação instituições de pesquisas, como a Comissão Geográfica e Geológica da Província de São Paulo - CGG, em 1886, responsável por adentrar as terras «desconhecidas» do oeste paulista e mapear os locais propícios para o avanço da atividade cafeeira.

Ao passo que o oeste paulista foi sendo ocupado e mais cidades foram fundadas, a definição e organização das divisas municipais foram especificadas no Quadro Territorial e Administrativo do estado de São Paulo, a partir de 1938, pelo Instituto Geográfico e Geológico - IGG (antiga CGG), através de descrições definidas em lei e representadas por mapas municipais oficiais, que eram revisados e atualizados a cada 5 anos, até 1964, interrompidos pelo golpe militar de 1964.

A interrupção das revisões quinquenais resultou numa desatualização do Quadro Territorial e Administrativo do estado de São Paulo e o crescimento das cidades paulistas, resultados de um processo intenso de urbanização a partir da segunda metade do século XX, intensificaram os conflitos e as disputas nas divisas. Atualmente, o IGC (antigo IGG) identifica cerca de 80 conflitos oficializados. Neles, há pelo menos dois municípios envolvidos totalizando cerca de 150 municípios. Ou seja, cerca de 23% dos municípios paulistas estão envolvidos em conflitos por desatualização de limites.

Para compreender como se estabelecem os nexos entre os processos de urbanização e a intensificação

⁴² Técnica do Instituto Geográfico e Cartográfico do estado de São Paulo, mestranda no Programa de Pós- Graduação em Geografia da Universidade Estadual de Campinas (UNICAMP). E-mail: luciaos13@gmail.com

dos conflitos nas divisas, a pesquisa nos levou a reconhecer certos padrões da distribuição espacial dos conflitos nas divisas municipais paulistas, suas características e tipologias, oficializados no Instituto Geográfico e Cartográfico do estado de São Paulo, além de reconhecer de que forma esse órgão produz informações territoriais.

Definido por Milton Santos (1996)⁴³ como um conjunto contraditórios e indissociável entre sistemas de ações e de objetos, e que pode ser entendido como sinônimo de espaço habitado, o território usado é uma categoria conveniente para a análise proposta, pois estamos afirmando que as divisas municipais condicionam o mundo da política, ou seja, o território não é um ente inerte, mas ativamente acionado pelas ações, ele impõe às normas sua existência. O território usado, nesse sentido, é uma maneira de afirmar a racionalidade do objeto com o qual estamos lidando: ele não é apenas o território do Estado, sobre o qual o

Poder exerce sua dominância, mas é um território usado, praticado na vida cotidiana e que se transforma. E é justamente essa transformação, acelerada pelo processo de urbanização, que coloca em questão o Quadro Administrativo do estado de São Paulo. Ele resulta de uma formalização passada, que não corresponde ao território presente, mas que ainda orienta políticas – que serão detalhadas ao longo da dissertação. Território formal e território usado, eis as duas categorias dialéticas que orientam nosso eixo analítico.

Por isso, a partir dos nexos identificados, sugerimos que os conflitos podem ser amenizados com uma periódica revisão dos limites municipais e definidos a partir do território usado, não somente a partir de critérios técnicos cartográficos. Evidentemente, a descrição de limites definidos por técnicas mais precisas, como as coordenadas geográficas, e não somente por elementos da paisagem, tornam a identificação da divisa municipal *in loco* mais inteligível. Porém, não impede que novos usos dos territórios se imponham, provocando a necessidade de novamente se rever a posição do limite municipal.

Palavras-chave: divisas municipais, conflitos, urbanização, Instituto Geográfico e Cartográfico do estado de São Paulo.

⁴³ SANTOS, Milton. A Natureza do Espaço. Técnica e tempo, razão e emoção. São Paulo: Hucitec, 1996.

PRÁCTICAS SOCIALES EN LA CONSTRUCCIÓN COTIDIANA DE LAS FRONTERAS. UNA PROPUESTA PARA SU ABORDAJE

Porcaro, Tania;
Matossian, Brenda;
Salizzi, Esteban;
Ghilardi, Matías⁴⁴

Frontera es un concepto clave de las ciencias sociales. Como señalan Arriaga Rodríguez (2012) y Ferrari (2014), las primeras sistematizaciones académicas generadas desde la historia y la geografía son hoy criticadas por sus supuestos organicistas (frontera como epidermis) o sus sesgos ideológicos (frontera como proceso civilizatorio). Desde la década de 1980, numerosos geógrafos han revisitado esta categoría, buscando reinsertarla en el campo de las ciencias sociales. Entre los principales exponentes de esta tarea puede reconocerse a Raffestin (1986), Foucher (1988), Newman y Paasi (1998), en el ámbito europeo, así como Osório Machado (2000) en el sudamericano.

Junto con los aportes de otras disciplinas, la pluralidad de miradas desplegadas en torno a las fronteras hacia finales del siglo XX tuvo un correlato directo en la multiplicación de las perspectivas de estudio disponibles. Progresivamente, aunque de manera despereja, la categoría comenzó a utilizarse también para pensar las relaciones entre colectivos sociales de diferente tipo y sus diversas construcciones territoriales. Además de los márgenes nacionales, se indagaron los bordes urbanos y rururbanos y las fronteras agrarias y productivas. Más allá de las diferencias entre estos tres contextos, ciertas relaciones y prácticas fronterizas pueden dar cuenta de aspectos comunes que trascienden lo particular.

Esta ponencia se enmarca en el interés por el estudio de las formas en que diferentes actores sociales construyen fronteras, Entendemos que las fronteras condensan procesos estructurales de larga data. Sin embargo, la investigación que nos proponemos apunta a lo coyuntural, al accionar cotidiano. Nos interesa detenernos en las prácticas del día a día que van cimentando los sentidos, configuraciones, formas y funciones de las fronteras. Esto supone mirar a las fronteras desde los lugares, en sitios específicos, en ámbitos singulares, pero como partes de una totalidad (considerando las múltiples escalas espaciales que articulan).

Frente a eso, nos preguntamos: ¿Qué tienen en común las experiencias cotidianas de cruce en lugares de frontera de diferente naturaleza? ¿Qué percepción tienen las personas sobre esas fronteras? ¿Cómo se manifiesta la cotidianeidad en la construcción de dichas fronteras, en el hacer día a día? ¿Qué incidencia tienen las prácticas sociales cotidianas en los procesos de larga duración en los que se enmarcan o producen las fronteras?

El objetivo general es analizar las prácticas sociales que participan cotidianamente en la construcción de diversas fronteras multiescalares en la Argentina. En particular, esta ponencia busca identificar y describir la relación entre prácticas sociales, cotidianeidad y construcción de fronteras en lugares ubicados en las colindancias entre países, en barrios populares de las periferias urbanas y en zonas de avance del capitalismo productivo, considerando las vinculaciones y continuidades entre ellos. Nos proponemos poner el acento en los lugares y las prácticas cotidianas, mediante las cuales las personas

⁴⁴ Grupo de Estudios sobre Fronteras y Regiones (GEFRE), Instituto de Geografía, Facultad de Filosofía y Letras, Universidad de Buenos Aires, Argentina. E-mail: grupoestudiosfronteras@gmail.com. Esta ponencia se enmarca en el proyecto PICT 2019-04412 “Prácticas sociales en la construcción cotidiana de las fronteras multiescalares” (MINCYT/PMT III).

están constantemente construyendo, desafiando y transformando a las fronteras.

Se propone un estudio exploratorio de las relaciones entre prácticas sociales, cotidianidad y construcción de fronteras, a partir de las reflexiones teóricas que se han producido recientemente en torno a los diferentes tipos de frontera, con énfasis en los aportes de las geografías latinoamericanas. La particularidad de la propuesta reside en la atención otorgada a las escalas acotadas (tanto espaciales como temporales), cambiando el prisma a través del cual se ha abordado tradicionalmente la temática. Proponemos que son *las otras fronteras* (recuperando la idea de *otras geografías* de la obra compilada por Nogué y Romero, 2000) –esas que no solo se limitan a las colindancias de los estados nacionales y que fueron estudiadas por las geografías hegemónicas–, las que más inciden en las relaciones sociales, en el día a día de las personas de una nación (inclusive de quienes viven sobre los límites internacionales). Partimos del supuesto que coexisten –en formas superpuestas, articuladas de manera conflictiva o solidaria– infinidad de fronteras, de la misma forma que territorios y expresiones culturales. Manejamos la hipótesis que en la definición de las *fronteras*, las clásicas y *las otras*, se conjugan elementos materiales y simbólicos comunes que permiten ponerlas en perspectiva, más allá de sus calificativos (externas, urbanas, internas, nacionales, interétnicas).

Cotidianamente, las personas activan, transgreden, resisten y desafían una pluralidad de fronteras, incluyendo las micro-fronteras individuales, aquellas que se marcan entre los cuerpos (Lindón, 2011), y las fronteras colectivas, entre grupos sociales en espacios acotados de barrios o sectores de ciudades. También, se ponen en tensión las que se establecen entre espacios más amplios, como las definidas por la expansión territorial vinculada al modelo productivo extractivista. Finalmente, diversas políticas socioeconómicas afectan la calidad de vida y conllevan una producción novedosa del espacio cotidiano impuesto por formas de desposesión que están en la base de la exclusión, la segregación y el arrinconamiento de diferentes colectivos sociales y, por lo tanto, en la constitución de sus respectivas fronteras. Buscamos problematizar la relevancia de esas múltiples fronteras en las experiencias cotidianas de las personas: las movilidades diarias de la mayor parte de la población se realizan a través de varios municipios, o de un barrio al otro, o de las periferias urbanas al centro de la ciudad, o de un vecindario al otro atravesando diversas barreras urbanísticas, o bien el cruce a un país vecino, como algo cotidiano. En cada sitio, simultáneamente, las personas conviven con diferentes espacialidades, con diferentes formas de experimentar o vivir el espacio (Lindón, 2007) y, por lo tanto, con las fronterizaciones que surgen de ellas.

La experiencia o vivencia de estas diferentes espacialidades y sus fronteras siempre es posible abordarlas a la escala de los individuos, de sus cuerpos y de sus subjetividades (Lindón, 2006). Sin embargo, se trata de experiencias e imaginarios inmersos en tramas socioculturales atravesadas por relaciones que expresan conflictividades, imposiciones, transgresiones y cooperaciones de la sociedad en su conjunto. La existencia del conflicto en las fronteras está expresada en las capacidades diferenciales para la transposición o la transición entre los espacios de lo público y de lo privado, entre ambientes sustentables y contaminados, entre paisajes de la riqueza y de la pobreza. En todas estas escalas, las fronteras no se establecen de una vez y para siempre, sino que se reproducen diariamente, a través de las prácticas cotidianas, materiales y simbólicas, en una dinámica constante que puede llevar al conflicto o a la solidaridad, a la cooperación o a la indiferencia.

Palabras clave: frontera, cotidiana, experiencia, movilidad, imaginario.



MESA 89

MESA 89: LAS NUEVAS GEOGRAFÍAS DE LA ORGANIZACIÓN ECONÓMICA Y POLÍTICA DEL CAPITALISMO EN AMÉRICA LATINA EN EL SIGLO XXI

Coordinadores: Pereyra Junior, E, Búffalo, L, Zanotelli, C, Castilho D, Fratini N

MESA 89: LAS NUEVAS GEOGRAFÍAS DE LA ORGANIZACIÓN ECONÓMICA Y POLÍTICA DEL CAPITALISMO EN AMÉRICA LATINA EN EL SIGLO XXI

*Coordinadores: Pereyra Junior¹, E,
Búffalo, L²,
Zanotelli, C³,
Castilho D⁴,
Fratini N⁵*

Las formas concretas de organización geoeconómica y geopolítica en el capitalismo del siglo XXI se caracterizan por una estructura espacial renovada y compleja. En este contexto, las interacciones espaciales, los circuitos cruzados de financiarización, producción y consumo, los marcos institucionales y la división territorial del trabajo presentan cambios de diferentes órdenes. La competitividad internacional y el cambio tecnológico se exacerbaban, redefiniendo las estrategias para regular el trabajo y el diseño general de los flujos de capital. Dos movimientos resultan de estas transformaciones: 1) la hegemonía de los mercados financieros, que legitimó la desregulación estatal y dio al capital privado una mayor capacidad para controlar gobiernos, sociedad e individuos; y 2) la creciente escalada de movimientos políticos autoritarios, que abogan por el neoconservadurismo, entre los que se encuentran los cambios gubernamentales latinoamericanos, la elección de Donald Trump en los Estados Unidos y el Brexit en el Reino Unido. La difusión global de COVID 19 provocó cambios en los dos movimientos, que todavía están activos, pero reconfigurando sus acciones debido a los impactos causados por la enfermedad infecciosa y los esfuerzos para controlarla. Este panel intenta enfatizar las dimensiones geográficas de estos movimientos y como todos alcanzan diferentes partes del espacio con diferentes intensidades. Para ello, son bienvenidas las experiencias concretas interpretadas en el contexto específico atribuido a los territorios y la diversidad de la vida económica y política. Dialogarán con el eje en Globalización y nuevos escenarios geopolíticos, especialmente conceptos eminentemente geográficos, como redes, escalas, centralidad, dispersión, aglomeración, proximidad y segregación.

¹ Universidade Estadual do Ceará. UECE. Brasil

² Departamento Geografía. FFyH. UNC

³ Universidade Federal do Espírito Santo. Brasil

⁴ Universidade Federal de Goiás. Brasil

⁵ Departamento Geografía, FFyH. UNC

COVID-19 E AS ESTRATÉGIAS DE CAPTURA DE RENDAS IMOBILIÁRIAS: O CASO DOS FUNDOS IMOBILIÁRIOS LOGÍSTICOS

Sanfelici, Daniel⁶
Magnani, Maira⁷

O crescimento no volume de recursos administrados por investidores institucionais, como fundos de pensão e seguradoras, e por intermediários financeiros, como gestoras de ativos, tem se acelerado ao longo das últimas décadas, em consonância com mudanças nos sistemas de proteção social e, mais amplamente, no padrão de intervenção do Estado na economia. Essa tendência à concentração da poupança em veículos coletivos de investimento tem induzido os seus gestores a buscarem alternativas em relação aos canais mais tradicionais de investimento em ativos como títulos da dívida pública, ações e títulos privados. Nessa conjuntura, novos instrumentos financeiros passam a ser criados utilizando-se da securitização de fluxos de rendimento a partir de ativos reais, incluindo objetos urbanos, como infraestruturas e o imobiliário comercial. Em que pese a variabilidade de estratégias e expectativas que orientam as decisões de investimento desses atores que procuram no urbano um modo de rentabilizar seu capital, sua entrada em cena no mercado imobiliário comercial introduziu mudanças importantes no modo de funcionamento desse mercado e nas morfologias produzidas. Apesar da literatura em estudos urbanos ter estudado com profundidade a expansão da chamada financeirização nos e dos diferentes produtos imobiliários — setor residencial, infraestruturas e imobiliário comercial — um produto imobiliário particular tem chamado menos atenção das pesquisas urbanas: o setor logístico. Ademais, ainda há espaço para investigar como os instrumentos financeiros lastreados em diferentes produtos imobiliários inovam, tanto em termos de engenharia financeira, quanto em suas articulações com a produção urbana, se adequando às expectativas dos grandes investidores e também à conjuntura política e institucional. Nesse sentido, argumentamos haver dois processos concomitantes contribuindo para a financeirização de um produto imobiliário em específico, o segmento logístico. Por um lado, sustenta-se que a conjuntura da pandemia mundial do COVID-19, ao impedir a mobilidade de pessoas, somada ao fortalecimento do setor varejista na sua modalidade *e commerce*, impulsionou o crescimento do complexo logístico-imobiliário brasileiro. Ao mesmo tempo, averiguamos que, pelo lado do investimento, as sucessivas quedas na taxa de juros contribuíram para a procura dos investidores brasileiros — sejam eles grandes investidores institucionais ou pessoas físicas — por aplicações financeiras alternativas e mais rentáveis, mas ainda assim menos suscetíveis às oscilações do mercado de ações. Assim, argumentamos que os fundos de investimento imobiliário — veículos de investimento coletivo responsáveis pela captação de recursos de investidores dispersos para aplicá-los no mercado imobiliário — ligados ao setor de logística se consolidam, ao mesmo tempo, como indutores da expansão do setor logístico-imobiliário brasileiro e como importante “saída” para os investidores brasileiros.

Tendo em vista a confluência dessas duas variáveis, nos propomos investigar os fundos de investimento imobiliário ligados exclusivamente ao setor de logística, buscando compreender como o instru-

⁶ Programa de Pós Graduação em Geografia, Universidade Federal Fluminense. E-mail: danielsanfelici@gmail.com

⁷ Programa de Pós Graduação em Geografia, Universidade Federal Fluminense. E-mail: mairamagnani@uol.com.br

mento contribuiu para a expansão do setor logístico-imobiliário brasileiro nos últimos anos e de que forma as expectativas dos investidores financeiros influenciam nas características morfológicas e na localização dos empreendimentos logísticos. Para tanto, utilizamos como metodologia o mapeamento e análise de 19 fundos de investimento imobiliários logísticos (FII-L) existentes atualmente no mercado; análise de materiais de imprensa especializada e consultorias internacionais como Cushman & Wakefield; e entrevistas semiestruturadas com gestores de ativos realizadas entre 2018 e 2020.

A análise dos FII-L mostrou que esses atores concentram cerca de 30% do total do parque privado de logística no Brasil. Concluímos que esses atores possuem critérios particulares de risco e retorno que resultam em investimentos altamente seletivos, tanto em localização, como em características construtivas e de escolha de locatários. Com relação à localização dos empreendimentos, a localização na região Sudeste, especialmente concentrada no estado de São Paulo, é sintomática. Segundo entrevistados, a concentração dos FIIs no estado de São Paulo é explicada pelas suas características demográficas e econômicas que permitem uma boa previsibilidade de resultados financeiros, essa atrelada ao perfil e permanência dos inquilinos que procuram centralizar suas atividades na principal economia do país. Com relação à característica dos empreendimentos, identificamos uma preferência dos investidores FIIs por objetos imobiliários de alto padrão, que por sua vez geram alta taxa de ocupação e, portanto, fluxo de caixa estável para os investidores finais. Finalmente, nossa análise mostrou que a “qualidade” do inquilino é fator fundamental para garantir a estabilização da cota em um patamar elevado e, portanto, garantir rentabilidade atrativa aos FIIs. Nesse sentido, identificamos pelos dados analisados que a maior parte dos contratos de FII-L está alocada para o setor varejista tendo como locatárias empresas como MagazineLuiza e Via Varejo, o que endossa o argumento sobre a relação entre o crescimento do setor varejista e o crescimento da indústria de FII-L.

Do ponto de vista das transformações urbano-territoriais que são induzidas pelo maior protagonismo de investidores financeiros sofisticados, como os fundos imobiliários, observamos que as escolhas de investimento desses atores são direcionadas para ativos que proporcionam um fluxo de caixa estável ao fundo. Isso se traduz, em termos de características dos imóveis, em um universo restrito de galpões logísticos de alto padrão, localizados nas economias mais dinâmicas do Brasil e cujos locatários são predominantemente empresas grandes. Nesse sentido, concluímos que a indústria financeira pouco tem atuado no sentido de pulverizar o capital que gerencia e investe para além das regiões industriais mais pujantes do Brasil, nem tampouco tem procurado diversificar o perfil dos ativos investidos — ainda que a mobilidade e fluidez do capital no território seja frequentemente reivindicada como uma das vantagens à economia proporcionadas por mercados financeiros bem desenvolvidos. Acrescenta-se que a preferência de investidores por um perfil de galpões mais sofisticados e, por conseguinte, o foco dos incorporadores na construção desse tipo de imóveis, restringe oportunidades de locação para empresas menores e de setores não oligopolizados da economia, incapazes de arcar com o custo de locação.

Palavras-chave: Logística, fundo de investimento imobiliário; mercado imobiliário; financeirização

UBERIZAÇÃO DO TRABALHO E TÁTICAS VIRTUAIS DE ORGANIZAÇÃO DE MOTORISTAS EM BELO HORIZONTE (MG)

Tozi, Fábio⁸

Duarte, Leandro Ribeiro⁹

Oliveira, Isabella Couto de¹⁰

As empresas globais de tecnologia da informação apresentam-se como novos agentes hegemônicos dos usos do território brasileiro. Nesse contexto, as empresas globais de transporte privado por aplicativos, com destaque para a Uber, a 99 e a Cabify, caracterizam-se por utilizar intensivamente a informação como fator produtivo e os algoritmos e aplicativos como instrumentos de intermediação entre os trabalhadores dispersos pelo território. A coleta, a sistematização e o processamento de dados em tempo real fundamentam usos do território que permitem a extração de renda geograficamente diferencial. A análise geográfica do tema proposto é essencial, pois a expansão territorial, junto aos maciços aportes de capital de risco, permitiram às essas empresas, sobretudo a Uber, uma hegemonia técnico-política sobre os sistemas de transporte de pessoas e entrega de mercadorias.

Essa expansão territorial iniciada pelas metrópoles seguiu em direção às cidades intermediárias e chegou às menores. Simultaneamente, as altas taxas de desemprego no Brasil criaram outra circunstância propícia: uma multidão de trabalhadores em busca de fontes de sobrevivência e que fornecem seus próprios instrumentos de trabalho (veículos, *smartphones*) e arcam com os seus custos de manutenção (combustível, seguro e manutenção veicular, etc). Esse processo de “uberização” revela novas morfologias da divisão social e territorial do trabalho *just-in-time* e *just-in-place*. Além disso, com publicidade abundante, uma psicosfera favorável ao empreendedorismo e a aceitação social de um novo modo de deslocar-se, as empresas puderam, de um lado, recrutar milhares de motoristas e, de outro, incentivar o uso do serviço de transporte privado de passageiros como opção aos serviços de transporte públicos “ineficientes”.

Assim, surge uma nova categoria de trabalhadores para qual a legislação trabalhista, os sindicatos e os direitos sociais são quase inexistentes. Contudo, ao passo que o serviço se vulgarizou, movimentos contrários foram emergindo nos distintos lugares, como aqueles capitaneados pelos taxistas e pelas prefeituras. Esse é o caso de Belo Horizonte (MG/Brasil), recorte analítico deste texto, e o embate com essas empresas, onde, a cada tentativa de regulamentação do serviço, as empresas evocavam os “motoristas-parceiros” e utilizando da publicidade do empreendedorismo como ferramenta de engajamento dos trabalhadores em favor das empresas. Com a Lei Federal nº 13.640/2018, que regulamenta o transporte remunerado privado de passageiros no Brasil, os protestos têm se transformado em questionamentos e insatisfações recorrentes quanto às normas das plataformas relativas à precarização do trabalho e às condições de remuneração.

Desde o início das atividades dessas empresas, os motoristas possuíam apenas seus pares para algum

⁸ Professor Adjunto no Departamento de Geografia, Instituto de Geociências, da Universidade Federal de Minas Gerais e coordenador do Observatório das Plataformas Digitais (OPD) da UFMG. E-mail: fabio.tozi@gmail.com

⁹ Graduado em Geografia pela Universidade Federal de Minas Gerais e pesquisador do Observatório das Plataformas Digitais (OPD) da UFMG. E-mail: duarterleandro1@gmail.com

¹⁰ Graduanda em Geografia na Universidade Federal de Minas Gerais e pesquisadora do Observatório das Plataformas Digitais (OPD) da UFMG. E-mail: isabellacouto77@gmail.com

tipo de auxílio mútuo, já que as empresas se isentam de todo tipo de ônus do serviço. Diante disso, na busca por formas de organização e resistência, observou-se a criação de grupos virtuais via *WhatsApp* e *Facebook*, bem como sindicatos não regulamentados e associações de motoristas. O acompanhamento desses lugares de diálogo mostra que os principais temas discutidos são: i) a violência a que estão sujeitos (assaltos, discriminações, assédios e assassinatos); ii) táticas de minimização dos custos do trabalho (como postos de gasolina, lojas e restaurantes em promoção, oficinas automotivas confiáveis); iii) outras formas de apoio mútuo (favores, empréstimos, ajuda financeira). Simultaneamente, crescem os protestos em todo o Brasil por melhores condições de remuneração ou redução das taxas cobradas pelas plataformas. Em Belo Horizonte, os protestos com esse teor se intensificaram no último ano, quando ocorrem reajustes sistemáticos do preço dos combustíveis, a pandemia de Covid-19 e o surgimento de modalidades e viagens mais baratas (99Poupa e “UberPromo”).

Essas formas de organização dos motoristas demonstram como tem se organizado a fração mais frágil e, ao mesmo tempo, a mais importante das plataformas digitais de transporte, pois é o trabalho do motorista que possibilita o uso corporativo do território pelas empresas. Metodologicamente, a pesquisa baseia-se em revisão do estado da arte sobre o tema e na sistematização de dados e coleta de informações por meio de entrevistas estruturadas com agentes locais; canais de comunicação da empresa e trabalhos de campo em locais estratégicos de atuação da empresa, como o Aeroporto Internacional e o Centro de Atendimento da Uber; acompanhamento das redes sociais das organizações de motoristas. As principais conclusões da pesquisa indicam: i) a dispersão geográfica dos motoristas os levou a criarem um cotidiano virtual de organização, por meios de redes sociais virtuais e grupos em plataformas de comunicação; ii) essas táticas foram centrais na articulação de protestos realizados em Belo Horizonte; iii) o tempo de espera dos motoristas por viagens em locais específicos, como o Aeroporto, permitiu a troca presencial de experiências e articulou novas organizações.

Palavras-chave: Uberização, Plataformas Digitais, motoristas de aplicativo, Belo Horizonte, protestos trabalhistas.

OS INVESTIMENTOS DOS FUNDOS DE PENSÃO BRASILEIROS NO MERCADO IMOBILIÁRIO COMERCIAL

Magnani, Maira¹¹
Sanfelici, Daniel¹²

A década de 1980 marcou o início de um processo de integração entre os mercados financeiros e a produção imobiliária. O termo “financeirização” foi cunhado para traduzir as mudanças oriundas da participação ou influência de diferentes atores financeiros em esferas de atividade não-financeiras, incluindo o modo como o ambiente urbano é produzido. Reconhecendo o grande avanço que a literatura urbana mostrou ao incorporar ao debate o encontro das esferas financeiras e de produção imobiliária, ressaltamos, porém, que há muito a ser investigado acerca das formas pelas quais os agentes financeiros, em suas especificidades de atuação, interagem na produção e gestão da propriedade imobiliária, como seus investimentos são realizados e de que forma repercutem sobre a morfologia urbana. Assim, o presente trabalho

procura esmiuçar a atuação de um agente financeiro em especial: os fundos de pensão. No Brasil, não somente a quantidade de recurso destinada ao mercado imobiliário comercial (cerca de 31 bilhões de reais) é expressiva e comparativamente muito superior à possibilidade de investimento de outros atores nacionais, como também duas tendências macroeconômicas recentes indicam que os fundos de pensão devem ganhar um peso maior no mercado imobiliário nos próximos anos. De um lado, as reformas no sistema de previdência aprovadas nos últimos anos devem, com o devido tempo, favorecer a acumulação de recursos em entidades de previdência complementar, tanto privadas quanto públicas. Por outro lado, se for mantida a tendência de definição das taxas de juros em patamares historicamente reduzidos, os fundos de pensão deverão canalizar parcela maior dos seus recursos sob gestão para investimentos alternativos, como imobiliário e infraestrutura. Considerando a necessidade de compreender de maneira mais atenta os agentes financeiros e urbanos, neste artigo nos propomos examinar a condição de investidor imobiliário dos fundos de pensão brasileiros. Para tanto, examinamos o portfólio imobiliário dos fundos de pensão brasileiros, reconstituímos as recentes discussões envolvendo o investimento desse agente nessa classe de ativos e abordamos os aspectos regulatórios que circundam essas práticas e alocações. Buscamos, ainda, caracterizar o patrimônio imobiliário dos fundos de pensão: quais os principais canais de investimento utilizados, bem como os segmentos e localizações investidas. Como metodologia, nos baseamos em quatro métodos complementares: 1) análise dos investimentos imobiliários dos fundos de pensão nos anos de 2017 a 2019; 2) a condução de observação participante; 3) entrevistas com os profissionais envolvidos com o processo de investimento imobiliário dos fundos de pensão e; 4) análise de regulações do setor e de material de imprensa especializada.

Os resultados preliminares dessa pesquisa indicam novos movimentos a favor de investimentos imobiliários conduzidos através de veículos financeiros, também chamado de investimento (canal) indireto por envolver a delegação da carteira imobiliária para a indústria financeira. Essa delegação ocorre na fase de seleção e gestão das propriedades imobiliárias e é,

¹¹ Programa de Pós Graduação em Geografia, Universidade Federal Fluminense. E-mail: mairamagnani@uol.com.br

¹² Programa de Pós Graduação em Geografia, Universidade Federal Fluminense. E-mail: danielsanfelici@gmail.com

como investigado, feita exclusivamente através da aplicação de recursos em *Fundos de Investimento Imobiliário* (FIIs). Um dos grandes incentivos trazidos pelos órgãos reguladores e pela indústria financeira envolvida com os Fundos de Investimento Imobiliário para o investimento indireto gira em torno do fato de que esses veículos permitiriam uma melhor distribuição espacial e em segmentos de investimento, possibilitando uma carteira mais diversificada, com maior liquidez e, portanto, mais segura, aos fundos de pensão. Contudo, a análise detida no padrão de investimento dos fundos de pensão brasileiros mostrou que os investimentos indiretos, assim como diretos, continuam majoritariamente concentrados nos estados que possuem economias e mercados imobiliários mais dinâmicos (São Paulo e Rio de Janeiro); e são canalizados para segmentos imobiliários cuja função e uso da propriedade imobiliária favorecem um perfil de inquilino muito restrito — prioritariamente grandes empresas nacionais ou estrangeiras que buscam centralizar suas sedes em escritórios de alto.

Observamos que o padrão de investimento em segmentos é diferente entre os canais. No canal indireto, o segmento que mais concentra investimentos (em valor investido) é o de logística, seguido por escritórios e *shoppings centers*. A incidência do setor de logística reforça os resultados encontrados na averiguação da localização dos empreendimentos: quando optam

por destinar recursos para outros municípios, principalmente, fora da capital do estado de São Paulo, os fundos de pensão escolhem municípios adjacentes à capital e que incrementam o funcionamento do setor de logística. Através do canal direto, por sua vez, nota-se uma concentração nos setores de escritório e shopping center. A preferência pela alocação nesses setores é justificada, pelos entrevistados, pela previsibilidade de bons resultados. Ressalta-se, ainda, uma baixa alocação no setor residencial através de ambos os canais.

Finalmente, esse estudo conclui que há, indiscutivelmente, um papel desempenhado por essa fração do capital na formação de nossas cidades e na construção de metrópoles segregadas, já que grande parte do total destinado ao setor imobiliário pelos fundos de pensão brasileiros é dirigida para a compra de imóveis de alto padrão e em eixos urbanos extremamente valorizados nas grandes metrópoles brasileiras.

Palavras-chave: Fundos de pensão; mercado imobiliário; financeirização; tomada de decisão; padrão territorial de investimento

OS FUNDOS DE PENSÃO NO SETOR DE INFRAESTRUTURA DA CIDADE DO RIO DE JANEIRO

Pederneira, Eduardo Lopes¹³

Neste trabalho, vamos focar na inserção dos fundos de pensão estatais no setor de infraestrutura a partir da cidade do Rio de Janeiro e nos ativos detidos pela empresa Invepar, em que os três maiores fundos aqui estudados, Previ (Caixa de Previdência dos Funcionários do Banco do Brasil), Petros (Fundação Petrobras de Seguridade Social) e Funcef (Fundação dos Economistas Federais), possuem 75% da sociedade. Os três fundos surgem a partir dos anos 1960, em decorrência de reformas nos planos de previdência dos trabalhadores das empresas estatais. Com a perda da integralidade do salário dos trabalhadores ao se aposentarem, foram criadas previdências complementares. A previdência complementar funciona como um salário extra, que é pago aos contribuintes do fundo. Dessa forma, o funcionário passou a receber uma parte da aposentadoria pelo regime geral de previdência pública dos funcionários públicos, baseado na reciprocidade entre gerações e uma parte (individual) baseada nos investimentos feitos nos e pelos fundos de pensão. Dessa forma, precisamos apresentar os fundos de pensão em números para, dessa forma, notarmos suas capacidades de investimento e de presença na economia brasileira, observando o perfil de investimento dos três fundos aqui estudados. A apresentação desses dados será importante para compreender a influência que possuem na transformação de infraestrutura em classe de ativo.

O incentivo a essas transformações se dão, primordialmente, a partir do desenvolvimento da financeirização, ocorrida mais fortemente a partir dos anos 1970 nos países desenvolvidos e nos anos 1990 no Brasil. O processo de financeirização sustenta-se politicamente na crença do endividamento público e incapacidade de investimentos e gestão das administrações públicas. Dessa maneira, uma série de medidas econômicas é posta em prática, ancorada em crenças, como privatizações, concessões, contenções fiscais e etc. Muitas dessas medidas são criadas a partir de modificações legislativas, permitindo a estruturação de um arcabouço legal. Assim, o Estado legitima e induz a atração de investimentos privados, mudando seu modo de atuação, saindo de um Estado indutor do crescimento econômico para um Estado regulador (das privatizações e concessões por meio de suas agências reguladoras). Como nessa pesquisa estudamos a transformação das infraestruturas em classes de ativos, precisamos ter em vista as características necessárias para isso, ou seja, é importante o desenvolvimento de um arcabouço legal que permita a exploração privada das infraestruturas públicas. O'Neill (2013) propõe três aspectos fundamentais para a financeirização: 1) Os itens de infraestrutura comercializados precisam trazer retornos competitivos para os investidores; 2) Os serviços de infraestrutura precisam de uma estrutura que permita a exploração pelo investidor, como ambiente regulatório; 3) O item de infraestrutura precisa de uma organização que permita o controle dos fluxos. Logo, o arcabouço legal precisa, inicialmente, fornecer o caráter de propriedade privada para a infraestrutura concedida para, dessa maneira, o investidor criar exclusões e conseguir controlar os fluxos urbanos, assim, lucrar com a utilização dos serviços. Além disso, os retornos precisam ser atraentes para que haja interesse privado. Sendo assim, contratos de infraestrutura precisam prever tempo relativamente longo de duração, reajustes tarifários regulares e alternativas de receita, como publicidade, aluguéis, securitização,

¹³ Mestre em geografia pela Universidade Federal Fluminense, eduardo.pederneira@hotmail.com

entre outras formas. Nessa pesquisa focamos nos investimentos feitos em infraestrutura na cidade do Rio de Janeiro, dessa forma precisamos analisar duas medidas econômicas fundamentais: a lei de concessões (lei 8.987 de 1995) e a lei de Parcerias Público-Privadas (lei 11.079 de 2004). Através dessas duas leis, criadas em meio a muitas outras mudanças, como programas de desestatização que venderam uma série de empresas estatais, os investidores puderam ter a segurança necessária para investir no setor de infraestrutura, conhecido pelos grandes investimentos e retornos de longo prazo. A partir disso, para entender a inserção dos fundos de pensão estudados na infraestrutura da cidade do Rio de Janeiro, é necessária a análise da empresa Investimentos e Participações em Infraestrutura S.A. (Invepar), formada em 2000 com a união do fundo de pensão Previ e a empreiteira OAS, incorporando, em 2008, outros dois fundos de pensão: Petros e Funcef. A empresa detém uma série de infraestruturas urbanas na cidade do Rio de Janeiro, como Metrô, Veículo Leve sobre Trilhos (VLT), BRT Transolímpico e a via expressa Linha Amarela. Como forma de melhor debatermos o processo de inserção dos fundos e o arcabouço legal criado, vamos nos ater às concessões da Linha Amarela e do VLT. Optamos por essas alternativas em decorrência dos contratos que regem essas concessões. No caso da via expressa, uma concessão regida pela lei 8.987 de 1995, e o VLT pela lei 11.079 de 2004. Sendo assim, podemos fazer uma análise mais aprofundada das características dessas concessões e suas contradições, assim como observar a importância do Estado na tomada de certas medidas. Faz-se necessário discutirmos a escolha por estudar a cidade do Rio de Janeiro. Motivação essa baseada na presença de grandes concessões detidas pela Invepar e a série de obras feitas na cidade em decorrências de grandes eventos esportivos, como Copa de Mundo e Olimpíadas, que inclusive viabilizou a construção de alguns desses serviços descritos. Por fim, debateremos as perspectivas futuras para os investimentos em infraestrutura realizados pelos fundos de pensão, para além daqueles feitos aos moldes da Invepar. O uso de entrevistas, dados disponibilizados pelos fundos de pensão e matérias de jornal são meios utilizados nessa pesquisa como forma de compreender o tema estudado e melhor reflexão de seus impactos.

Palavras-chave: Infraestrutura, Financeirização, Fundos de pensão, Rio de Janeiro

EIXOS DE DESENVOLVIMENTO, ISENÇÕES FISCAIS E DINÂMICA DA INDÚSTRIA EM ITATIAIA-RJ NOS ANOS 2010

Carvalho, Marcos Silva de¹⁴

Santos, Leandro Bruno¹⁵

Nos anos 1990, o Estado do Rio de Janeiro, apesar da inflexão econômica propiciada pela retomada dos investimentos e da dinâmica da indústria petrolífera (NATAL, 2004), continuou a apresentar perda relativa no cenário econômico nacional. É nesse contexto que foi retomado e regulamentado em 1997 (Decreto 22.921/97) o Fundo de Desenvolvimento Econômico e Social do Estado do Rio de Janeiro (FUNDES), com a finalidade de apoiar a instalação de empresas em território fluminense, especialmente indústrias metal-mecânica no Médio Vale Paraíba. Os incentivos fiscais foram aprofundados em 2005 com a aprovação da lei a Lei nº 4.533, na gestão da governadora Rosângela Garotinho, reduzindo a alíquota do ICMS de 19% para 2% durante 25 anos, visando atrair empreendimentos para 31 municípios situados nas regiões Norte e Noroeste Fluminense (BARCELOS; SANTOS, 2018). Essa lei foi revogada e reformulada posteriormente nos governos de Sérgio Cabral (2007-2014) e Luiz Fernando Souza (2014-2018), inserindo 51 municípios fluminenses ao todo. Com essas medidas, o estado entrou diretamente na disputa pela atração de investimentos, mas a preocupação com as disparidades territoriais perdeu relevância, levando à concentração dos empreendimentos nas regiões mais dinâmicas - Região Metropolitana do Rio de Janeiro (RMRJ) e Médio Vale Paraíba. Na esteira dessas políticas, vários municípios do Médio Vale Paraíba – Barra Mansa (2001), Porto Real (2004), Resende (2005), Barra do Piraí (2011) - criaram leis específicas visando atrair o capital desejoso de se instalar no estado. Nesses municípios, os governos locais buscaram atrair novos investimentos aproveitando-se da situação geográfica (proximidade em relação aos maiores mercados do país como São Paulo, Rio de Janeiro e Minas Gerais), da presença de uma densa rede urbana e de infraestrutura de transporte (rodovia, ferrovia). No Médio Vale Paraíba, temos a configuração de um eixo de desenvolvimento definido uma “cadeia de núcleos urbanos, de diferentes tamanhos, situados ao longo de uma via de transporte de alta capacidade que estimula a localização industrial e facilita o estabelecimento de relações funcionais internas” (HERNANDEZ, 1998, p. 33). A história do município de Itatiaia, recorte espacial desta pesquisa, tem mais de 170 anos, sendo a data de 5 de abril de 1839 o marco da fundação do povoamento inicial. Itatiaia, localizado no extremo sul do estado fluminense e historicamente ligado a Resende, apresentou diferentes papéis nas diversas fases de formação socioespacial do estado, como entreposto (1.744) no auge da época aurífera, responsável pelo início do povoamento e posteriormente como lócus de produção de cana-de-açúcar e café, que se tornaram principais atividades dinamizadoras da economia local, dotando o território de redes de circulação. Nos anos 1950 e 1960, pela sua posição geográfica, conheceu uma ressignificação das redes existentes e de seus antigos comércios que tinham como público alvo as regiões mais desenvolvidas, recebendo investimentos a partir da construção da rodovia Presidente Dutra (BR-116) e da Usina Hidrelétrica do Funil, respectivamente. Itatiaia logrou sua emancipação de Resende em 1988 e, desde então, tem sido marcado pela busca na atração de empresas industriais, aproveitan-

¹⁴ Aluno do curso de bacharelado em Geografia na Universidade Federal Fluminense (UFF). E-mail: marcos_carvalho@id.uff.br

¹⁵ Professor do Departamento de Geografia de Campos (GRC) e do Programa de Pós-Graduação em Geografia (PPG), Universidade Federal Fluminense (UFF). E-mail: leandrobruno@id.uff.br

do-se de sua situação geográfica e das redes técnicas existentes. Afim de aproveitar e complementar a política estadual de atração de empresas, foi aprovado no município, em 2009, o Programa de Desenvolvimento Econômico do Município de Itatiaia (PRODEMI), que instituiu o polo industrial de Itatiaia, nas proximidades da Rodovia Presidente Dutra, em conjunto com uma série de incentivos fiscais para a atração das empresas, principalmente deduções de Imposto Predial e Territorial Urbano (IPTU) e Impostos sobre Serviços (ISS). O objetivo deste trabalho é analisar a dinâmica industrial e suas implicações sobre o emprego e a população em Itatiaia nos primeiros anos deste século, à luz da formação de eixos de desenvolvimento e políticas de atração de capitais estadual e municipal. A metodologia de trabalho está pautada no levantamento bibliográfico sobre temas relacionados à pesquisa, levantamento de dados em instituições governamentais (RAIS, IBGE, CEPERJ), levantamento de dados e informações nos jornais do Médio Vale Paraíba, realização de entrevista com responsáveis pela Secretaria Municipal de Desenvolvimento Econômico e com os dirigentes das empresas beneficiadas pelo PRODEMI. Os resultados iniciais da pesquisa em andamento mostram que 14 empresas foram contempladas com essa política de atração de capitais, sendo 7 da indústria de transformação e 2 com atuação na prestação de serviços às empresas com atuação na indústria. As empresas que se instalaram no município, desfrutando de incentivos nas escalas estadual e municipal, abrangeram montadoras - Hyundai, Jaguar Land Rover Brasil -, produtoras de bens de consumo (P&G), laminadoras (IBR-Lam), fabricantes de linha branca e utensílios domésticos (Groupe SEB). Já a produtora de pneumáticos (Michelin) se utilizou dos incentivos para expandir sua planta existente no município. Todos esses investimentos estão situados no principal eixo da cidade e da região do Médio Vale Paraíba, nas proximidades da Via Dutra, localizando-se dentro e nas imediações do distrito industrial criado pelo governo local para facilitar a instalação das empresas. Os dados da RAIS indicam que, com esses investimentos industriais, Itatiaia tornou-se o quinto município na geração de empregos na indústria de transformação (2.967 empregos) entre os nove de sua microrregião. Quanto ao número de estabelecimentos industriais, no ano de implementação do PRODEMI, ocupava a sétima posição (com 19 estabelecimentos) na microrregião do Vale do Paraíba Fluminense, ao passo que em 2019 o número de estabelecimentos industriais saltou para 48, tornando-se o quarto de sua microrregião em números de estabelecimentos na indústria da transformação. Houve, ainda, implicações no Produto Interno Bruto (PIB) que, no ano de 2017, mostra a importância da indústria (R\$1.049.540,87), ficando atrás apenas do setor de serviços (R\$1.851.092,24). Considerando que alguns serviços - armazenamento e atividades auxiliares de transportes - são estreitamente vinculados à indústria, pode-se dizer a indústria de transformação responde pela maior parte do PIB e do emprego formal no município de Itatiaia. Todas essas alterações na dinâmica territorial municipal levaram à expansão populacional do município, que saltou de 24.739, em 2000, para 28.783, em 2010 (IBGE, 2020).

Palavras-chave: Guerra fiscal, eixos de desenvolvimento, dinâmica industrial, Itatiaia.

EXPANSÃO E CRISE DA INDÚSTRIA DA CONSTRUÇÃO CIVIL EM MACAÉ NO PERÍODO 2002-2018

Silva, Oséias Teixeira¹⁶

A cidade de Macaé se localiza no interior do Estado do Rio de Janeiro, sendo conhecida como a cidade do Petróleo, tendo passado por uma fase de intenso crescimento urbano a partir da década de 1970, devido à implantação da base logística da Petrobras para apoio as atividades offshore na bacia de Campos. A instalação de inúmeras empresas do ramo offshore na cidade, o crescimento da exploração de petróleo na Bacia de Campos e a geração de empregos qualificados e bem remunerados no setor gerou uma intensa dinâmica urbana sendo que a população desta cidade passou de 132.461 residentes em 2000 para 206.728 em 2010, segundo informações do Censo 2000 e 2010 do IBGE. Ou seja, em cerca de uma década tivemos um crescimento de mais de 70.000 moradores nesta cidade. Por outro lado, segundo a mesma fonte de dados, o número de domicílios passou de 38.402 em 2000 para 80.590 em 2010.

Portanto, o número de domicílios mais que dobrou no mesmo período, sendo que temos então que o ritmo de crescimento de domicílios foi muito maior do que o de população, o que implica em que o tecido urbano se expande em um ritmo mais intenso do que o ritmo também forte, do crescimento populacional. Portanto, há uma lógica que implica na expansão do tecido urbano em um ritmo superior ao crescimento populacional, tendo, portanto, como resultado a criação contínua de novas áreas populares e de classe média e alta. Assim temos uma cidade com um forte dinamismo econômico e que se traduz em um forte crescimento urbano. Tal crescimento urbano indica, entre outros aspectos, o dinamismo do setor de construção civil na cidade. O setor de construção civil é considerado de grande importância econômica, especialmente pela capacidade de geração de empregos e de arrasto em relação a outros ramos da economia, que crescem devido à demanda gerada nesse setor (TEIXEIRA; CARVALHO, 2005).

No entanto o crescimento do setor de construção civil no Brasil precisa ser compreendido dentro de um contexto mais amplo, relacionando esta atividade ao mercado imobiliário, o que inclui a dinâmica de abertura do capital de grandes empresas construtoras, principalmente em decorrência da expansão da produção associada ao lançamento do programa Minha Casa Minha Vida (RUFINO, 2019). Portanto, a construção civil como atividade econômica está inextricavelmente ligada à dinâmica da propriedade fundiária, sendo que normalmente as grandes empresas do setor, constituem seu capital em grande parte de um amplo estoque de terrenos que permite uma produção imobiliária contínua (OLIVEIRA; SHIMBO, 2011). Dessa maneira, embora a construção civil em si constitua-se em um ramo industrial, o funcionamento desse ramo não pode ser de forma alguma separado da dinâmica fundiária. Dinâmica fundiária essa que é cada vez mais financeirizada na atualidade. Como aponta Carlos (2009, p. 9):

Nesse sentido, estabelece-se um movimento de passagem da predominância/ presença do capital industrial produtor de mercadorias destinada ao consumo individual (ou produtivo) à preponderância do capital financeiro que produz o espaço como mercadoria como condição de sua realização – aqui o espaço torna-se produtivo. Todavia, convém esclarecer que o espaço-mercadoria, tornado “produto

¹⁶ Professor do Instituto Federal Fluminense – IFF. Email para contato: oseiageografo@gmail.com

imobiliário”, se transforma numa mercadoria substancialmente diferente daquela produzida até então, pois trata-se, agora, de uma mercadoria voltada essencialmente ao “consumo produtivo”, isto é, entendido como momento da reprodução do capital financeiro em articulação estreita com o capital industrial (basicamente o setor de construção civil) que, pela mediação do setor imobiliário, transforma o investimento produtivo no espaço sobrepondo-se ao investimento improdutivo e regulando a repartição das atividades e usos.

Podemos apontar assim que os nexos que ligam a construção civil, a propriedade fundiária e o capital financeiro se aprofundam dando a produção imobiliária dela resultante um papel de um tipo muito específico de produção. Não se trata então de produzir um determinado espaço como suporte e condição para a reprodução da vida, portanto, como um valor de uso mesmo que em uma sociedade classista e socialmente diferenciada. Trata-se da produção do espaço diretamente como um produto, como um valor de troca, com objetivo de valorização intensificado num mercado específico: o imobiliário, que tem características especulativas cada vez mais semelhantes ao do mercado financeiro. Portanto a construção civil é uma atividade econômica que quando pensada a partir da produção de imóveis residenciais, comerciais e industriais faz parte de um conjunto complexo que abrange a relação, muitas vezes tensa e contraditória entre a propriedade fundiária, a obra, e os capitais, mormente de origem financeira, que atuam viabilizando todo o processo de produção.

O objetivo do presente trabalho é analisar a evolução do setor de construção civil na cidade de Macaé durante o período 2002-2018. Dentro do contexto nacional tal período conforma duas conjunturas econômicas bem distintas: o período entre 2002 a 2014 é marcado por forte crescimento econômico, enquanto o período 2014 a 2018 é marcado por uma forte recessão. Buscamos, portanto, compreender como esse contexto econômico nacional influencia o desenvolvimento do ramo da construção civil, considerando sua relação com a propriedade fundiária e o capital financeirizado. O trabalho levará a cabo uma análise de indicadores relacionados à construção civil, como emprego, valor agregado e número de unidades locais no sentido de compreender a evolução desse setor econômico nesta cidade ao longo do período analisado.

Palavras chave: expansão econômica, crise econômica, construção civil, mercado imobiliário.

AS POLÍTICAS TERRITORIAIS NO ESCOPO DA FORMAÇÃO SOCIOESPACIAL BRASILEIRA

*Simone Affonso da Silva*¹⁷

*Thiago Machado*¹⁸

A retomada das políticas territoriais em meados dos anos 1990 e das políticas regionais no início dos anos 2000 no Brasil nos traz a necessidade de compreender, de maneira mais aprofundada, qual é a configuração atual do território brasileiro e sua relação com o processo de formação socioespacial, decorrente tanto de matrizes e tendências históricas como de vetores mais recentes que incidem sobre as dinâmicas territoriais. Dessa maneira, emerge a seguinte questão: Quais são as especificidades da formação espacial brasileira e as leituras do território nacional que permeiam as políticas territoriais e regionais do estado nacional? Por conseguinte, o objetivo da investigação é analisar as políticas territoriais e regionais adotadas pelo estado brasileiro à luz do conceito de formação socioespacial para elucidar as relações entre o estado nacional e seu território e suas implicações na produção de distintas divisões territoriais do trabalho, numa perspectiva histórica. A hipótese é de que a formação socioespacial brasileira apresenta três diferentes concepções territoriais do estado atinentes à mudanças na divisão territorial do trabalho (DTT) ao longo do tempo, a saber, a integridade territorial, a integração territorial e a coesão territorial, consubstanciadas em políticas territoriais e regionais.

No tocante à metodologia adotada na investigação, temos: (i) no âmbito das fontes de pesquisa, investigação de caráter bibliográfico e documental; (ii) no âmbito procedimental, revisão bibliográfica sobre os temas e conceitos que estão no cerne da investigação, além de análise de conteúdo de documentos oficiais atinentes às políticas territoriais; (iii) no âmbito teórico conceitual, o embasamento será advindo de reflexões sobre a relação entre o Estado e o território a partir da formação socioespacial, utilizando as contribuições de autores como Milton Santos e suas discussões sobre as sucessivas DTT que compõem a formação espacial, Antônio Carlos Robert Moraes e os debates sobre as ideologias geográficas e os grandes projetos do estado nacional, e Ruy Moreira com o exame da relação terra-território-Estado e a questão do poder político.

Conceito formulado por Santos (1977), a formação socioespacial é adotada como recurso teórico-metodológico da análise geográfica que permite apreender a evolução diferencial das sociedades. Segundo o autor, tal conceito possibilita a construção de uma periodização em bases geográficas, efetivada como uma sucessão de meios geográficos a partir dos respectivos conteúdos técnicos, de modo que se possa pensar o Brasil em distintas espaço-temporalidades, cada qual correspondendo a uma divisão territorial do trabalho e a uma configuração territorial específica: (i) o predomínio do meio natural; (ii) os sucessivos meios técnicos: mecanização incompleta (séculos XVI a XIX), circulação mecanizada (1900 a 1945) e integração nacional (1945 a 1980); (iii) e o contemporâneo meio técnico-científico-informacional, associado às dinâmicas territoriais do período da globaliza-

¹⁷ Professora Adjunta do Instituto de Geografia, Desenvolvimento e Meio Ambiente da Universidade Federal de Alagoas - IGDEMA/UFAL. Email: simone.affonso.silva@gmail.com

¹⁸ Professor Adjunto do Departamento de Geografia do Centro de Ensino Superior do Seridó da Universidade Federal do Rio Grande do Norte - CERES/UFRN. Email: machado.ta@gmail.com.

ção (SANTOS; SILVEIRA, 2005).

Outras abordagens operacionalizam o conceito de formação segundo outras variantes geográficas, como é o caso de Moraes (2011) e Andrade (2004, 2007), que preferem tratar da “formação territorial”, enquanto Moreira (2014) trabalha com a ideia de “formação espacial”. Comum a todos está o entendimento de que a formação do território brasileiro precisa ser entendida como um processo de contínua expansão territorial, que leva em conta a diferença entre o território nominal da soberania estatal e o espaço efetivamente ocupado. Nesse sentido, Andrade (2004, p. 20) afirma que “[p]ara se refletir sobre o problema do território no Brasil, tem-se que levar em conta as relações existentes entre o espaço delimitado geograficamente e administrativamente pelas fronteiras e o território verdadeiramente ocupado”. Em outros termos, temos uma matriz espacial composta por aquilo que Moraes (2013), a partir da própria obra de Milton Santos, passou a chamar de “território usado” e de “fundos territoriais”. Para ele, a apropriação do território tem sido historicamente o projeto nacional básico, legitimando a ação do Estado na defesa da soberania sobre os fundos territoriais e tendo por meta sua ocupação.

É recorrente na história do Brasil a prática da tutela do povo em nome da defesa da integridade do espaço, assim como é comum a existência de discursos em que lugares são tomados como atores sociais. Nesse quadro, a questão da construção do território adquire relevo ímpar, pois incide no cerne das argumentações legitimadoras da formação nacional (MORAES, 2011, p. 24).

Já Moreira (2014) parte da formação espacial para analisar a relação terra-território-Estado, considerando as heranças da estrutura fundiária que se expressam no controle do território e, em decorrência, do Estado por parte das elites latifundiárias, hoje explicitadas no capital político do setor agroexportador por meio da chamada “bancada ruralista” no Congresso Nacional. Todas essas perspectivas analíticas da formação corroboram a ponderação feita por Santos (1979) e por Becker & Egler (2011) referente ao fato de que no Brasil o Estado é anterior à nação, ressaltando, portanto, a especificidade colonial da nossa formação e da necessidade dos sucessivos projetos políticos de construir a nação através do seu território.

Em traços gerais, a hipótese a ser investigada distingue três grandes períodos que marcam uma correspondência entre a visão do Estado sobre o território nacional, as políticas territoriais, a divisão territorial do trabalho e as configurações territoriais da formação espacial brasileira, separados por momentos de transição. Primeiramente, no século XIX, a garantia da “integridade territorial” é uma preocupação que dá continuidade ao projeto colonial de expansão da área de domínio para além da linha de Tordesilhas, instituída em 1494. O Tratado de Madrid, de 1750, define o esboço geral das fronteiras nacionais, mas as tensões territoriais só são atenuadas por volta de 1850, com a contenção das revoltas do período regencial (1831 a 1840) e do início do segundo reinado (1840 a 1889). Um segundo projeto pode ser atribuído às sucessivas políticas do período entre 1930 e final da década de 1970, de modo que as modernizações promovidas pelo Estado - seja na política de industrialização por substituição de importações, seja nas políticas de desenvolvimento regional - buscassem realizar a “integração territorial”, concretizada com a formação de um mercado e uma rede urbana nacionais, viabilizados por grandes investimentos em infraestrutura econômica. Por fim, após um instável período de instalação do meio técnico-científico-informacional que se acentua em meados da década de 1970, no qual as políticas territoriais oscilam entre momentos de inoperância e retomada, temos a emergência das políticas voltadas à “coesão territorial” no início do século XXI. Estas visam se contrapor às tendências de fragmentação territorial, indo além da mera construção de infraestruturas produtivas, da dinamização das relações interregionais e das

políticas pautadas na competitividade territorial, ainda que as novas perspectivas macroeconômicas convivam com estratégias de investimento público já anteriormente consideradas.

Palavras chave: Formação socioespacial; Políticas territoriais; Brasil.

REESTRUTURAÇÃO PRODUTIVA E MUNDO DO TRABALHO: VALE DO PARAÍBA E ESTADO DO RIO DE JANEIRO

Moraes Anna Maria¹⁹

O processo de reestruturação produtiva, orientado também pelo processo de reestruturação do capital se expressa de forma mais intensa na década de 1990 no Brasil, sendo este período um marco temporal para os estudos dedicados a entender o fenômeno em suas diferentes possibilidades analíticas. Este trabalho busca investigar a dimensão espacial do processo de reestruturação produtiva e seus impactos no mundo do trabalho no estado do Rio de Janeiro (ERJ), mais especificamente na região do Vale do Paraíba fluminense. Para além dessa região ser geopoliticamente estratégica por se localizar entre as duas maiores metrópoles do Brasil, Rio de Janeiro e São Paulo, também vivenciou diferentes momentos históricos na expansão do capitalismo no país, como o seu passado cafeicultor, a instalação da Companhia Siderúrgica Nacional (CSN) em Volta Redonda, e o processo de reestruturação produtiva em 1990 que a constituíram como um contraponto na dinâmica econômica e industrial do ERJ. É por essa particularidade na dinâmica econômica e industrial e sobretudo do mundo do trabalho que a importância dessa investigação ganha concretude. A questão que orienta e justifica a pesquisa é a possibilidade de compreender a relação entre a reestruturação produtiva e as transformações do mundo do trabalho no Vale do Paraíba fluminense e no ERJ; assim, objetiva-se investigar o que compõe o mundo do trabalho no Médio Vale Paraíba fluminense e no ERJ e as particularidades que envolvem cada um deles. Visando alcançar tal intento, este trabalho constrói sua base teórica-conceitual em autores que dialogam diretamente com o objeto definido, tais como Giovanni Alves, Sandra Lencioni, David Harvey, Floriano Godinho, pois admite-se a reestruturação produtiva enquanto objeto e parte central na compreensão do mundo do trabalho. Ampliando a linha de raciocínio, entende-se que a questão levantada, que une elementos empíricos e teóricos, oriente a escolha da pesquisa qualitativa. Como forma de alcançar o objetivo proposto, a operacionalização está fundamentada em: 1) construção de um referencial bibliográfico que permita avançar nas discussões feitas anteriormente; e 2) coleta, análise e sistematização de dados secundários disponíveis na Relação Anual de Informações Sociais – Ministério do Trabalho e Emprego (RAIS/MTE), no Cadastro Geral de Empregados e Desempregados (CAGED), e da Companhia de Desenvolvimento Industrial do Estado do Rio de Janeiro (CODIN). As bases de dados supracitadas fornecem dados seguros para a caracterização e as mudanças da força de trabalho que compõem a região do Vale do Paraíba fluminense e o ERJ, e permitem uma discussão das informações com a literatura escolhida. Compreender a geografia econômica e industrial fluminense se constitui como um desafio uma vez que o estado, mesmo depois de superada a fusão com o antigo estado da Guanabara, ainda possui uma dinâmica econômica fragmentada que é atravessada por certa desigualdade regional. É a partir da década de 1990 que o ERJ, sob o contexto de guerra fiscal, se insere numa disputa intensa de atração de investimentos e empresas para seu território, sobretudo as da indústria automobilística, e a região do Vale do Paraíba fluminense – que já sediava a CSN e outras indústrias – vivencia o processo de reestruturação produtiva. O início do século XXI reforça e oferece continuidade ao contexto

¹⁹ Mestranda do Programa de Pós-Graduação em Geografia da Universidade do Estado do Rio de Janeiro (UERJ) - campus Maracanã, annamariamoraes.30@gmail.com

de atração das indústrias, especialmente com o estímulo da política de isenção fiscal e caracteriza-se como momento crucial para visualizar no espaço e nas relações de trabalho as transformações ocasionadas pelo processo de reestruturação produtiva. O potencial industrial da região possui raízes históricas no início do século XX, quando o capital proveniente do declínio da economia cafeeira estimula, em parte, a industrialização na região e no estado. Em dada medida, o processo de reestruturação do capitalismo, com base na crise vivenciada nas décadas de 1970 e 1980, redimensionou a economia mundial. Com a crise do modelo fordista/taylorista e a transição para o modelo de acumulação flexível (toyotista), mais do que mudanças na base técnica e organizacional a fim de atender às exigências do capitalismo, visualiza-se também a instauração da precarização do trabalho – muito visível na indústria inicialmente – e mudanças significativas no perfil do trabalhador e em consequência, no mundo do trabalho. Tal questionamento, presente na literatura consultada, é a razão pela qual este trabalho torna-se relevante para a Geografia, haja vista a necessidade de discutir a relação entre a reestruturação produtiva, a transformação do mundo do trabalho e a produção do espaço. A organização espacial e industrial da região do Vale do Paraíba fluminense, estruturada de acordo com empresas majoritariamente de capital estrangeiro, alteram a divisão territorial do trabalho, questão fundamental para pensar a dimensão espacial e a seletividade do capital, especialmente comparado com o ERJ. A presente pesquisa encontra-se em fase inicial e, portanto, ainda não apresenta dados concretos, mas sim elementos para propor a discussão do tema. Em linhas gerais, o trabalho busca investigar em que medida o mundo do trabalho do Vale do Paraíba fluminense constitui-se como contraponto em relação ao mundo do trabalho do estado do Rio de Janeiro. Neste sentido, este estudo mostra-se válido para a contribuição de uma geografia industrial fluminense.

Palavras-chave: reestruturação produtiva, mundo do trabalho, Vale do Paraíba fluminense, Estado do Rio de Janeiro

DIVISÃO INTERNACIONAL DO TRABALHO, PANDEMIA E AS BIG FOUR: UMA PROPOSTA DE PESQUISA

Janaína Conceição da Silva²⁰

Os eventos geoeconômicos e geopolíticos desencadeados nas últimas cinco décadas compõem um quadro de referência para uma análise atualizada da trajetória capitalista recente, sobretudo, levando-se em consideração o ano de 2020. Embora não haja suficientes evidências empíricas, os fenômenos expressos, bem como as lições históricas do comportamento espacial do capitalismo, evidenciam o potencial dessa crise de uma vez mais, reorganizar territorialmente a atividade econômica. Como agentes envolvidos na elaboração e propagação de tendências corporativas e novas formas de organização da produção e do trabalho, em nossa perspectiva, considerando que as empresas de consultorias, mais especificamente as *big four*, são vetores de processos de reestruturação ao serem atores de peso no direcionamento no planejamento territorial, desvendar o que elas estão elaborando e suas perspectivas sobre o contexto recente pode revelar as rupturas, continuidades e tendências pós-pandemia.

O ano de 2020 marca o início de um período ímpar na história contemporânea. Em primeiro lugar porque uma crise econômica de proporções mais estimadas do que conhecidas teve como disparador um vírus: essa não é uma crise *no* capitalismo, mas uma crise *do* sistema capitalista de produção. Ou seja, essa não é uma crise *exterior* ao capitalismo, como se o responsável por tal feito fosse o Sars-CoV-2; é, antes, mais uma crise (como a dos finais dos anos 1960 e a ocorrida entre 2007/2008, por exemplo) resultante de suas contradições internas. Roberts (2020), por exemplo, demonstrou que a redução da atividade econômica no “sul global” era realidade anterior à pandemia. Além disto, porque não poupa Estados, regiões e classes sociais, a despeito de cada extrato estar exposto aos seus efeitos desigualmente e em condições de acesso aos serviços de saúde mais desiguais ainda.

Como é sabido, a realidade empírica pode ser interpretada por diferentes ciências e abordagens. Nesse estudo privilegiamos uma reflexão da crise supracitada pelo olhar da ciência geográfica. Dentro desse extenso campo, nossa atenção se voltará para os elementos que indiquem possíveis mudanças (rupturas) ou continuidades na Divisão Internacional do Trabalho. Sobre isso, Moreira (2020) elenca nove tendências pós-pandêmicas, sendo a primeira delas a *reconfiguração da Divisão Internacional do Trabalho e das Trocas* pelo retorno da produção industrial autosustentada. É essa tendência que nos levou à nossa proposta. Diante dos eventos geoeconômicos (e, portanto, também geopolíticos) internacionais, nosso ponto de partida advém da seguinte questão: necessitamos de um novo mapa cognitivo para entendermos a Divisão Internacional do Trabalho?

Dessa questão central, outras duas surgem: i) os eventos geoeconômicos desencadeados pós-pandemia de covid-19 sinalizam para uma continuidade ou uma mudança na atual DIT?; e ii) a pandemia de covid-19 nos dá pista que sinalize a necessidade de construção de um novo mapa cognitivo para entender a disputa hegemônica sobre os rumos da geopolítica mundial? Respondendo provisoriamente a primeira questão, nossa hipótese é que, pós-pandemia de covid-19, outra DIT se reconfigure, expressão de uma reglobalização. Reglobalização nos termos propostos por Moreira (2020), no sentido de uma formatação da globalização atual, em que as relações comerciais e o capital financeiro se manterão globais, mas a organização da estrutura industrial transnacionalizada serão mais estrate-

²⁰ Universidade Estadual Paulista, Presidente Prudente, São Paulo, Brasil.

gicamente protegidas na escala nacional. A década de 1970 constitui-se um oportuno marco inicial temporal de análise, compreendendo que a DIT tal como se apresenta tem as suas origens aí. É a partir dela que podemos buscar as comparações pré e pós-pandemia, tendo a crise o elemento que as une. Considerando que a atual DIT (LIPIETZ, 1988; HARVEY, 2017), resposta da reestruturação capitalista da década de 1970, não é resultado de um processo autônomo, senão da ação de agentes sociais concretos, um agente fundamental nesse processo são grandes empresas globais de consultoria e auditoria ligadas à informação empresarial, na qual destacamos aqui as empresas conhecidas como big four: Deloitte, Ernst & Young (E&Y), KPMG e Price water house Coopers (PwC).

Sem adentrarmos em detalhes mais aprofundados, destacamos o que essas empresas fazem, pois daí ficará claro a importância de trazê-las à argumentação pretendida. Como o próprio nome diz, as funções explícitas dessas empresas são auditoria e consultoria. Na prática, contudo, suas atuações são mais amplas. Munidas de informações estratégicas presentes nos seus valiosos bancos de dados, e prontas a venderem os seus planos dando suporte a diferentes setores econômicos, cumprem a função de diagnosticar e planejar o território (TEIXEIRA, 2018) tanto mais verídico porque o próprio Estado é também um cliente.

Todas as quatro empresas operam em mais de 150 países, empregando, aproximadamente, um milhão de pessoas, tendo como cliente as maiores corporações do mundo, controlando milhões de ativos. Assim, quais interpretações podemos fazer a partir da leitura dos relatórios e informações disponibilizadas pelas gigantes do mundo da consultoria e auditoria?

Como agentes envolvidos na elaboração e propagação de tendências corporativas e novas formas de organização da produção e do trabalho, em nossa perspectiva, considerando que as empresas de consultorias, mais especificamente as big four, são vetores de processos de reestruturação ao serem atores de peso no direcionamento no planejamento territorial, desvendar o que elas estão elaborando e suas perspectivas sobre o contexto recente pode revelar as rupturas, continuidades e tendências pós-pandemia.

Palavras-chave: Divisão Internacional do Trabalho, Pandemia, Espaço, Economia.

ESCRavidÃO E ACUMULAÇÃO CAPITALISTA: UMA ANÁLISE DO TRABALHO ANÁLOGO AO DE ESCRAVO NO BRASIL

Aurelane Alves Santana²¹

Christiane Senhorinha Soares Campos²²

O presente texto tem por objetivo analisar a perpetuação das condições de trabalho análogas a de escravo no Brasil neste século XXI. As pesquisas geográficas sobre essa temática, via de regra, contribuem para o desvendamento dos locais de incidência desse fenômeno, na caracterização das condições laborais e dos sujeitos que são escravizados. Neste estudo, todavia, trilha-se uma perspectiva analítica distinta, na qual se busca fazer uma relação entre trabalho escravo e acumulação do capital no tempo e no espaço e, a partir dessa análise apontar alguns aspectos econômicos, políticos e sociais que propiciam a materialização dessas formas de exploração na contemporaneidade, formas essas que não são incompatíveis com o capitalismo moderno.

Recupera-se, assim, elementos da história do escravismo no desenvolvimento capitalista, bem como o debate sobre a natureza da exploração do trabalho sob o capital. A proposta de tese que defendemos é a de que o trabalho escravo contemporâneo não é uma anomalia, uma anormalidade dentro do sistema capitalista, mas uma expressão histórica da subjugação violenta do trabalho ao capital, que é conservada no decorrer do processo de expansão do capitalismo e que se manifesta, com maior ou menor densidade e amplitude, dependendo da correlação de forças entre as classes sociais e, por conseguinte, da atuação do Estado em um determinado espaço geográfico.

A história brasileira evidencia que o excedente econômico produzido pela população escravizada no período colonial foi fundamental para a expansão da riqueza nas metrópoles europeias, contribuindo sobremaneira para que suas economias passassem por significativas transformações em múltiplas escalas, incluindo a revolução industrial. Entretanto, a escravidão não foi apenas uma imposição externa, era fundamental também para a manutenção da estrutura de classes no interior da colônia. De modo que com a abolição da escravidão, a sociedade e o Estado forjados no escravismo vão influenciar, de várias maneiras, a construção do trabalho assalariado. No Brasil, essa nova realidade teve a mão bem visível do Estado que, por meio da instituição da Lei de Terras de 1850, impediu o acesso à terra e contribuiu para empurrar à espoliação capitalista uma massa de trabalhadores, particularmente os ex-escravos.

Com a implementação do mercado de força de trabalho, as formas de exploração executadas pelo capital no decorrer de sua expansão, tanto nas formações socioespaciais centrais quanto nas periféricas, implicaram no consumo excessivo da força de trabalho, com inúmeras tentativas de ampliação da jornada de trabalho, da incorporação de diferentes mecanismos de extração do sobretrabalho, com a baixa remuneração e as péssimas condições de trabalho. E, em cada país, assim como no Brasil, foi o processo de luta de classes que foi impondo freios à exploração capitalista.

Partimos do pressuposto que âmbito das relações trabalhistas o capitalismo se alicerça no “horror

²¹ Doutoranda em Geografia pela Universidade Federal de Sergipe (UFS). Bolsista da Fundação de Apoio à Pesquisa e a Inovação Tecnológica do Estado de Sergipe (FAPITEC-SE). E-mail: aurelanesantana@gmail.com.

²² Professora Doutora do Programa de Pós-graduação em Geografia da Universidade Federal de Sergipe (UFS). E-mail: christianescampos@gmail.com

civilizado do sobretrabalho” (MARX, 2013, p. 224). Por conseguinte, o combate ao trabalho escravo não decorre da iniciativa do capital e nem do Estado que se constrói e se reconfigura na dinâmica do modo de produção capitalista. Assim, corroboramos com a perspectiva marxiana de que os limites à exploração do trabalho resultam da organização e luta dos trabalhadores.

Nesse sentido, são insuficientes a existência de legislações que condenam o trabalho escravo e são utópicas as ideias de que a modernização das formas de produção leva, inexoravelmente, ao desaparecimento do trabalho análogo ao de escravo. Tanto que muitos estudos geográficos têm evidenciado a ocorrência desse fenômeno em áreas rurais e urbanas, nos diferentes lugares do mundo, envolvendo populações vulneráveis de migrantes, pessoas de baixa renda e escolaridade e desvinculadas de organizações sociais e sindicais.

Desse modo, consideramos pertinente uma análise assentada na leitura espaço temporal que recupere o sentido do trabalho para o capital e discuta as possibilidades e limites do combate ao trabalho escravo no contexto contemporâneo, tendo o Brasil como recorte geográfico e levando em conta as formas concretas de organização geoeconômica e geopolítica do capitalismo neste século XXI, marcada pela hegemonia do capital financeiro, mas tendo os estados nacionais como atores fundamentais para viabilizar o processo de acumulação (WOOD, 2014), o que implica em seguir considerando a correlação de forças interna e externa, numa perspectiva multiescalar. O procedimento metodológico utilizado é o da pesquisa bibliográfica, estabelecendo um diálogo com autores como Williams (1975), Ianni (1978; 1984; 1963), Fernandes (1975), Kowarick (1994), Moraes (2000), Furtado (2007), Prado Jr. (2006), Oliveira (2004; 2007), Moreira (2019) na discussão da relação existente entre trabalho escravo e desenvolvimento do capitalismo desde o período colonial, e em obras de Marx (2013) e Engels (2010) na compreensão da relação trabalho-capital, em como o capital, em seu processo de valorização, busca consumir e explorar exaustivamente a força de trabalho. Para o debate do capitalismo contemporâneo e do papel do Estado no processo de acumulação, também dialogamos com Borón (1994), Chesnais (1996) e Wood (2014).

Nesse sentido, propõe-se que a análise das condições de trabalho análogas à escravidão seja realizada considerando a natureza e a dinâmica da acumulação capitalista, em suas múltiplas escalas, e não apenas como uma herança residual de antigas relações, condenadas ao desaparecimento. A consideração a que se chega é a de que a presença de condições de trabalho análogas a de escravo na contemporaneidade é expressão dessa natureza específica do capital de reproduzir formas de exploração que proporcionam a ampliação do sobretrabalho.

Palavras-chave: escravismo, capitalismo, acumulação de capital, trabalho análogo ao de escravo.

O SISTEMA INDUSTRIAL LOCALIZADO (SIL) DE FRANCA (SP) E AS ESTRATÉGIAS DE ORGANIZAÇÃO ESPACIAL

Sampaio, José Eudázio Honório²³

A indústria calçadista brasileira, desde meados da década de 1990, enfrenta uma série de transformações ligadas à sua organização espacial, tecnológica e laboral. A abertura econômica, a exposição dos produtos nacionais aos concorrentes mundiais, o acirramento da competitividade e o contexto político sucedente, influenciou no aparecimento de formas produtivas e de trabalho flexíveis e transescolares. Os aspectos flexíveis de acumulação, como o uso do *Just In Time*, inserção de microeletrônica, ou ainda, o aumento da jornada de trabalho, demissões em massa, aumento da informalidade, reorganização espacial da produção, disjunção funcional das atividades e o aparecimento da lógica produtiva em rede, transformaram o mapa produtivo calçadista do país. Os sistemas industriais localizados (SIL), foram impactados diretamente com as alterações socioeconômicas nacionais nos últimos anos. Compreendidos enquanto aglomerações regionais ou locais de empresas e estabelecimentos, concentrados em torno de um ou vários gêneros, apresentando aspectos de produção industrial difusa e de reprodução social, mas sem apresentarem coadunância quanto ao desenvolvimento (REIS, 1992; PEREIRA JÚNIOR, 2012; SAMPAIO, 2020), os SILs passaram a desempenhar importantes papéis quanto ao suporte e estabilidade de redes produtivas em diversas escalas e dinamizaram seus circuitos espaciais produtivos. Este trabalho tem como objetivo central compreender as estratégias de organização espacial do SIL calçadista de Franca (SP) frente ao processo de reestruturação produtiva e territorial. Nosso arcabouço teórico-metodológico parte da abordagem de temas, como: a) reestruturação produtiva e territorial; b) sistemas industriais localizados; c) proximidade; e, d) circuitos espaciais da produção e círculos de cooperação. Além disso, alguns procedimentos metodológicos foram realizados, quais sejam: 1) organização bibliográfica sobre os temas destacados anteriormente, a partir da visita em bibliotecas como Universidade Estadual do Ceará (UECE); Universidade Federal do Ceará (UFC); Universidade Estadual Paulista (UNESP), campus Franca e campus Presidente Prudente; Universidade de São Paulo (USP); Faculdade de Tecnologia de Franca Dr Thomaz Noveolino (FATEC-FRANCA); além do acesso aos repositórios institucionais e do Portal de Periódicos da Coordenação de Aperfeiçoamento de Pessoal de Nível Superior (CAPES); 2)

levantamento estatístico: da Relação Anual de Informações Sociais (RAIS), com os dados de estabelecimentos e vínculos na indústria de calçados (1990 a 2019); do Sindicato da Indústria de Calçados de Franca (SINDIFRANCA), com os dados de produção total, exportações e vendas para o mercado interno; e, número de trabalhadores formais e produtividade, isto é, pares/trabalhador (1990 a 2019); 3) elaboração de hemerotecas temáticas, com base nas palavras-chave: calçados, indústria calçadista de Franca e SINDIFRANCA, a partir da ferramenta *Google Alerta* e com notícias de todo território brasileiro; e, 4) a realização do trabalho de campo, com o objetivo de entender quais estratégias espaciais foram utilizadas, para (re)organizar, reestruturar territorialmente e manter competitividade, do SIL calçadista de Franca. Assim, as novas formas organizacionais, oriundas das demandas competitivas e

²³ Universidade Estadual do Ceará (UECE). Bolsista de Doutorado da Fundação Cearense de Apoio ao Desenvolvimento Científico e Tecnológico (FUNCAP). E-mail: eudaziosampaio@gmail.com

da concorrência predatória, articulam forças centrípetas e centrífugas na conformação das redes e de circuitos produtivos. A resistência dos aglomerados produtivos não se dá sem que estes incorporem a disjunção funcional, a desintegração vertical e a precarização das relações laborais. Neste sentido, estas mudanças ocasionaram um rearranjo na estrutura, uma vez que foram redefinidas engenharias produtivas, ritmos e sistemas de trabalho, formas de contratação dos empregos, além do aprofundamento da externalização do processo produtivo e de realocação industrial. Em Franca (SP), houve um deslocamento das etapas produtivas de médias e grandes empresas para outros estados do país (ao aproveitarem vantagens tecnológicas e territoriais, buscando maiores taxas de lucratividades), justamente as que necessitam de maior número de trabalhadores. Da mesma forma, as funções de gestão permanecem em seu local de origem e comandam toda a produção. Por outro lado, as menores empresas que ampliaram a contratação de trabalhadores, com linhas de produção flexíveis e informais, resistem à concorrência de mercado usufruindo de outras estratégias, geralmente vinculadas às reengenharias produtivas ou às reestruturações regionais. O SIL de Franca, neste sentido, ganhou novos arranjos territoriais e espaciais, a partir da flexibilidade da produção e do trabalho. Embora, algumas dessas práticas já fossem características do setor, como a terceirização, a possibilidade de subcontratar todas as partes do calçado, após a reforma trabalhista, levou à ampliação da desintegração vertical da produção e da maior divisão territorial do trabalho. Algumas fábricas passaram a produzir em estados Nordestinos, como o Ceará e a Bahia, ao aproveitarem as benesses de políticas de atração de investimentos. Grandes estruturas produtivas se tornaram pequenos escritórios que comandam estabelecimentos difusos no espaço intraurbano da cidade e na região de influência de Franca – nos estados de São Paulo e Minas Gerais, o que deixa o arranjo regional mais complexo e peculiar. Isso fortalece a inserção de formas flexíveis nos processos de produção de calçados em Franca, uma vez que as empresas transferiram atividades produtivas a sistemas menos verticalizados, diminuíram custos e aumentaram a produtividade. Em nome da competitividade, a sinergia do sistema perde força e a concorrência predatória potencializa relações locais cada vez mais tênues.

Palavras-chave: Sistema Industrial Localizado. Estratégias territoriais. Indústria Calçadista. Franca (SP).

REESTRUTURAÇÃO PRODUTIVA E ESPACIAL DA EMPRESA CALÇADISTA GRENDENE NA CIDADE DE SOBRAL, CEARÁ, BRASIL

Santos, Maria da Penha Vaz dos Santos²⁴

Teles, Glauciana Alves²⁵

O presente trabalho tem como objetivo, analisar a reestruturação produtiva e espacial da indústria de calçados Grendene na cidade de Sobral, no estado do Ceará, Nordeste do Brasil. Nesse manuscrito utilizamos como referência os temas discutidos por David Harvey (2008); Giovanni Alves (2007); Ricardo Antunes (2000;2007); Amora (2005); Pereira Júnior (2012); Teles (2015) que respectivamente discutem a reestruturação produtiva do capital, os impactos da reestruturação produtiva no trabalho e atividade industrial no Ceará. A metodologia da pesquisa consistiu no levantamento documental e bibliográfico, além da realização de entrevistas semiestruturadas. Abordar a indústria sob uma perspectiva espacial e econômica requer pensar a complexidade que permeia a relação recíproca entre indústria e território, bem como os rebatimentos que esta relação ocasiona na (re) produção do urbano. A produção de calçados se caracteriza como uma importante atividade econômica para o nordeste brasileiro, sendo essa a de maior destaque no que se refere à geração de empregos e a imposição de novas relações de trabalho no território onde se insere. É influenciado principalmente pelo princípio da flexibilidade produtiva e do neoliberalismo, que na década de 1990, o setor calçadista brasileiro se deparou com a necessidade de se reinventar para atender aos anseios do capitalismo e de seus nuances produtivos. Isso se explica, pela crise do capital desenvolvida globalmente, com ênfase no enfraquecimento do sistema de produção taylorista/fordista e da necessidade de competitividade frente ao mercado internacional. Dessa forma, a indústria calçadista realizou naquele período a descentralização de suas atividades produtivas de polos tradicionais de produção (Sul e Sudeste) com destino a outras regiões brasileiras, com forte deslocamento principalmente para região Nordeste, no qual a partir desse movimento passou a incluir e adequar tecnicamente muitos municípios da região aos anseios da acumulação capitalista. Destaque na oferta de atrativos para a industrialização, o estado do Ceará certamente foi o que mais investiu em vetores modernizantes para a atração de setores industriais para o estado, reestruturando tecnicamente o território para o capital nacional e internacional, que passou a usufruir das oportunidades cedidas por esse agente. Delimitação espacial da pesquisa, a cidade média de Sobral está localizada na região noroeste do estado do Ceará, distante 230 km da capital, Fortaleza. Em meados da década de 1990 a Grendene expandiu suas unidades produtivas para além de Farroupilha e da região sul do país, sendo a Região Nordeste o espaço selecionado pela corporação para a instalação de suas fábricas. Fundamentada principalmente pelas políticas atrativas dos governos municipal, estadual e federal, pela expressiva disponibilidade de mão de obra, assim como pelo aparato técnico ofertado, a empresa Grendene desde 1993 faz uso do território de Sobral para a materialização das mudanças impostas pela acumulação flexível ao mesmo tempo em que inseriu no município novos ritmos produtivos e urbanos. Na cidade de Sobral, a Grendene instalou fábricas especializadas na produção de calçados. É importante ressaltar que em Sobral encontra-se localizado o maior parque industrial da Grendene, todavia ainda permanece em Farroupilha (RS)

²⁴ Mestranda do curso de Mestrado Acadêmico em Geografia - MAG da Universidade Estadual Vale do Acaraú – UVA.

²⁵ Professora do Mestrado Acadêmico em Geografia - MAG da Universidade Estadual Vale do Acaraú – UVA.

toda a estratégia da empresa, ou seja, a presidência e setores como de criação de produtos. Em Sobral, o parque da Grendene conta com oito fábricas e uma média de 11.000 trabalhadores (2021) de diferentes municípios cearenses, bem como de outros estados brasileiros, como Maranhão, Paraíba, Santa Catarina e Rio Grande do Sul, contudo, o número mais expressivo de trabalhadores é originário da sede de Sobral e de seus distritos. Desse modo, desde sua instalação, a Grendene reconfigurou o papel da cidade na produção de calçados nacional e os novos movimentos da força de trabalho em escala local e regional. Diante desse quadro até aqui apresentado, ressaltamos que a instalação da empresa Grendene firmou em Sobral novos movimentos que se direcionaram para a aglutinação entre a velha e a nova indústria, entre o que já se encontrava em funcionamento no campo produtivo industrial local e o que foi introduzido pela acumulação flexível, entre o padrão de produção local e o global a partir das relações que a empresa determinou ao se apropriar do território e da força de trabalho disponível. Com isso mudou-se também as funcionalidades urbanas para o incremento da reprodução capitalista no semiárido, além das novas relações de trabalho estabelecidas no chão da fábrica que inseriu, via produção de calçados, a cidade de Sobral a lógica da acumulação capitalista global.

Palavras-chave: Reestruturação Produtiva; Sobral; Grendene.

O CAPITAL INDUSTRIAL NO NORDESTE DO BRASIL: ESTRATÉGIAS DE EXPLORAÇÃO DA FORÇA DE TRABALHO

Davidson Matheus Félix Pereira²⁶

Arlete Moyses Rodrigues²⁷

No contexto da globalização, a indústria calçadista brasileira, passou por um processo intenso de reestruturação, que só foi possível a partir de uma rearticulação de seu circuito de produção e consumo, com participação direta ou indireta do Estado. A produção, que antes se concentrava nas regiões Sul e Sudeste do Brasil, foi expandida e transferida para a região Nordeste do Brasil.

Tendo em conta esse fenômeno, apresentaremos as estratégias espaciais de uma indústria calçadista brasileira que está instalada em várias cidades do nordeste: a Alpargatas S.A. O capital dessa empresa tem adquirido uma certa fluidez no território e influenciado na reestruturação do espaço dessas cidades. Um processo pautado determinadamente pela contradição entre capital e trabalho e sua devida expressão espacial. A empresa tem demandado cada vez mais, formas específicas de organização e controle do trabalho que implicam em super exploração e técnicas diversas de disciplinarização dos trabalhadores.

Nos anos de 1985 a Alpargatas S.A instala uma fábrica na cidade de Campina Grande, município da Paraíba, iniciando seu processo de dispersão do Sudeste brasileiro e expansão do capital fixo para o Nordeste. Desde o final da década de 1990 as sandálias havaianas produzidas por essa empresa, passam a ser objeto de moda nacional e internacional. Até os anos 2013, a indústria localizada em Campina Grande era a única no país a produzir esse produto, o que conferia aos trabalhadores um certo poder de negociação com relação ao capital da empresa. Consequentemente, a concentração de desse capital em Campina Grande passou a representar um fator de fixidez espacial para a empresa — dado a dependência das economias geradas pela cultura local de trabalho²⁸, e das instituições político-institucionais locais —. Essa fixidez, aliada ao aumento da competição intercapitalista, impulsionou o capital da empresa a redirecionar a sua produção, reestruturando seu circuito produtivo. Nessa altura, em 2017, no Rio Grande do Norte, são fechadas quatro fábricas, encerrando cerca de 3 mil postos de trabalho²⁹.

Antecedentemente, a empresa já havia movimentado seu capital para a região norte do estado de Minas Gerais, construindo uma unidade fabril na cidade de Montes Claros no ano de 2013. Unidade essa, construída com financiamento do Banco do Nordeste do Brasil-BNB. Essa reestruturação produtiva tem a ver com o interesse da empresa em diminuir os custos e concentrar-se em produtos específicos, como as sandálias havaianas. Disso resulta um processo espacial de redefinição do circuito produtivo, atrelado a busca por mão de obra barata e localizações relativas mais favoráveis.

A criação da unidade produtiva em Montes Claros, coagiu os trabalhadores de Campina Grande,

²⁶ Mestrando em Geografia pela Universidade Federal da Paraíba-UFPB. Email: davidsonacrata@outlook.com

²⁷ Professora Colaboradora da Universidade Estadual de Campinas- IFHC e Professora visitante da Universidade Federal da Paraíba-UFPB. Email: moysesarlete@gmail.com

²⁸ Vale ressaltar que pelo menos desde 1990, nunca houve nenhuma greve de trabalhadores da empresa na cidade de Campina Grande.

²⁹ ALPARGATAS fecha fábrica e encerra produção no RN, Tribuna do Norte, Rio Grande do Norte, 02/09/17, Acessado em 02/04/20 disponível em: <http://www.tribunadonorte.com.br/noticia/alpargatas-fecha-fa-brica-e-encerra-produ-a-o-no-rn/391037>.

que viram suas condições salariais e de trabalho ameaçadas. No entanto, a produção em Montes Claros não possuía a mesma dinâmica que havia em Campina. Além do mais, a competição entre os trabalhadores de Montes Claros era menor que em Campina Grande — dado a maior quantidade de postos de trabalho em seu setor industrial —. Consequentemente, a produção não correspondia as expectativas da empresa: em parte, devido à dificuldade de disciplinar a mão de obra e de organizar internamente os processos produtivos.

Nessas circunstâncias, a empresa decidiu transferir um gerente de produção e algumas centenas de trabalhadores da unidade Campina Grande para a de Montes Claros, transferindo a cultura disciplinar do trabalho de uma fábrica para outra. Atingido o intuito da disciplinarização da mão de obra, os trabalhadores de Campina Grande retornaram aos postos originais.

Em síntese, esses circuitos de produção são formados por unidades produtivas heterogêneas. Cada lugar possui uma cultura e organização do trabalho, técnicas de disciplina e processos produtivos, distintos. Paralelamente, cada lugar corresponde também a uma intersubjetividade do trabalhador particular.

Portanto, a empresa aproveita-se de diferentes densidades socioespaciais para efetuar suas estratégias de expansão da produção e da exploração da força de trabalho. Especialmente isso se dá em primeiro lugar através da crescente fluidez geográfica desse capital, que disciplina de forma indireta os trabalhadores e o poder público local através da ameaça de fechamento das fábricas. Em segundo lugar por meio do deslocamento geográfico de uma força de trabalho mais disciplinada para um território com menor cultura disciplinar. Dessa maneira, diminui-se o poder dos trabalhadores e aumentam-se os níveis de exploração em ambas as fábricas.

Isto demonstra que a flexibilização das condições de trabalho possui uma dimensão socioespacial. Essa flexibilização é determinada por um momento histórico específico, onde o capital, através da inserção crescente de políticas neoliberais, tem se servido de mecanismos político-institucionais que permitem o aumento da exploração e disciplinarização da força de trabalho, principalmente nas regiões periféricas do Brasil, onde a organização operária é mínima.

TERRITÓRIOS E REDES PRODUTIVAS: A INDÚSTRIA CALÇADISTA DO RIO GRANDE DO SUL E DO CEARÁ (BRASIL)

Oliveira de Alencar, João Vitor³⁰

A crise dos anos de 1970 e a conseqüente reorganização nos padrões de concorrência intercapitalista impuseram às grandes empresas industriais, àquelas de padrão fordista e mais dinâmicas em seus respectivos mercados, um novo paradigma de produção industrial, com efeitos significativos no modo de espacialização de seus sistemas produtivos. O conjunto dessas transformações impõe a tarefa do entendimento às novas configurações espaciais que emanam do processo de globalização e do seu impacto sobre o território (BENKO, 2002). Na esteira dessas mudanças econômico-produtivo-espaciais, ao longo dos anos de 1980, uma crescente literatura emergiu (BENKO, 2002; MENDEZ; CRAVACA, 1996; CARAVACA; GONZÁLEZ; MÉNDEZ; SILVA, 2002), buscando dar conta dos impactos territoriais desse processo, no tocante à integração dos mercados nacionais aos mercados mundiais e das alterações provocadas pela introdução de novos paradigmas tecnológicos, com especial atenção às formas espaciais atreladas à flexibilidade de sistemas produtivos. Tais mudanças ganham especial atenção no Brasil, país onde a industrialização intensificou o processo de globalização (PEREIRA JÚNIOR, 2012), vinculando-o às diretrizes gerais pelas quais passam os sistemas industriais em outras partes do mundo. Essas alterações foram sentidas sobremaneira nas grandes empresas de calçados, com destaque para àquelas localizadas nas regiões Sul e Sudeste do Brasil, que incorporam mudanças vinculadas não só à produção, mas à organização territorial do sistema produtivo (PEREIRA JÚNIOR, 2012), fazendo uso de estratégias, tais como a redução do número de trabalhadores nas fábricas, a externalização de etapas produtivas diversas, o aumento da informalidade e a ampliação de fábricas menores ou oficinas subcontratadas. Face a esse contexto de transformações, a partir da década de 1990, se evidencia a transferência de unidades produtivas de empresas do estado do Rio Grande do Sul para a região Nordeste do Brasil e para outros países da América do Sul, da América Central e da Ásia. Isso incide no valor das exportações de calçados e no número de pares exportados, assim como, no número de empregos e de estabelecimentos industriais deste gênero produtivo. A transferência parcial da produção para outros lugares busca ganhar competitividade para esta indústria e se baseia nos seguintes elementos: (i) taxa de câmbio, (ii) preço da força de trabalho, (iii) isenções em impostos e tarifas alfandegárias e (iv) proximidade com o mercado consumidor. Mobilizadas pelo interesse de auferir tais vantagens, algumas empresas do estado do Rio Grande do Sul segmentam sua produção pelo território, em grande medida para o estado do Ceará. Esse movimento ocasiona fechamento de fábricas e demissões nos principais municípios produtores de calçados do estado gaúcho. Esta pesquisa tem como objetivo analisar as redes de produção industrial estabelecidas pelas empresas calçadistas localizadas no Rio Grande do Sul e no Ceará, mediante a desconcentração de unidades de produção. Busca-se compreender a articulação entre o “espaço do mandar” e o “espaço do obedecer” (SANTOS, 2013; 2017), no contexto da gestão de processos produtivos industriais iniciados nas sedes de empresas instaladas no Rio Grande do Sul, em articulação com a produção final do calçado, operada em fábricas implantadas no Ceará. Ao selecionar a rede de produção industrial

³⁰ Doutorando pelo Programa de Pós-Graduação em Geografia da Universidade Estadual do Ceará (PROPGEO/UECE). Membro do Laboratório de Estudos do Território e da Urbanização (LETUr). joao.alencar@uece.br.

do calçado, em sua articulação direta com o sistema produtivo, uma pergunta de partida nos ocupa: quais estratégias espaciais de acumulação foram inauguradas por empresas calçadistas no Rio Grande do Sul, visando a melhoria do processo de produção e vantagens competitivas como superação das crises de produtividade? A questão nos auxilia na escolha de temas para a pesquisa, no intuito de articular escalas e informações para investigação, o que favorece a organização mais efetiva dos dados gerais da pesquisa. Com base nesta operação, a metodologia organiza uma divisão temática e dela se subdividem dinâmicas territoriais, das quais são selecionadas variáveis e indicadores, que por sua vez apontam para recortes espaciais e temporais que melhor evidenciam a problemática em tela. Com base nestes dados e informações e no trabalho de campo, tabelas, quadros, gráficos e cartogramas são produzidos. Conclui-se que uma configuração espacial específica da produção utiliza a concentração produtiva em nível regional e uma dispersão de plantas industriais pelo país para materializar um sistema industrial desconcentrado que congrega o território as suas bases de operação. Assim, fábricas passam a flexibilizar os processos produtivos por meio da segmentação de suas etapas e da subcontratação da força de trabalho, transferindo unidades produtivas para o Ceará, que desponta como um dos estados que mais recebem investimentos com estas características. Ele se transforma numa salvaguarda da acumulação ampliada no que tange à indústria de calçados ao auferir-lhe um conjunto de fatores atenuantes da competição capitalista neste gênero específico de produção. Tais fatores estão presentes nas subvenções fiscais e nas doações de terrenos que o Governo do Estado do Ceará oferece aos empresários gaúchos, somados ao baixo custo da força de trabalho. Ademais, esta pesquisa se justifica por tentar contribuir com os estudos sobre as configurações espaciais que emergem da especialização flexível e do processo de centralização e desconcentração produtiva (LENCIONI, 1991) dele derivado, combinados à produção em série, ainda muito utilizada, através de uma abordagem geográfica que articule o local, o regional, o nacional e o global.

Palavras-chave: Território, Redes, Indústria de Calçados, Rio Grande do Sul, Ceará.

PERIFERIA DE LA CIUDAD DE CÓRDOBA EN EL SIGLO XXI: ¿UNA OPCIÓN PARA LA INDUSTRIA?

Garay, María Sol³¹

En el siglo XXI, las nuevas formas de habitar la ciudad originan igualmente nuevos conflictos sociales y, en consecuencia, disputas en la producción del espacio. El aumento de la demanda de suelo urbano periférico tiene implicancias en la reconfiguración del espacio; ya que en la disputa por el uso del suelo, la actividad productiva pierde opciones de localización industrial ante el avance inmobiliario para uso residencial.

La periferia urbana como proceso espacial, tuvo un recorrido particular desde su concepción centro periferia de la ciudad fordista del siglo XX hasta la periferia multiterritorial posfordista del presente siglo. Como explica Lindón (1997), en el proceso de industrialización fordista algunos espacios de la periferia fueron el locus de la fábrica, otros el lugar de residencia de los que trabajaban directa o indirectamente en la actividad productiva y otros espacios albergaron a los sectores de menores ingresos que no tenían otra opción de residencia.

A fines del siglo XX, afectada por los procesos de globalización, la periferia como espacio se transformó radicalmente y por ende, su concepto también: la periferia industrial fordista con la residencia obrera y de población de bajos recursos, comienza a convivir con una periferia de residencia más dispersa que aprovecha las grandes superficies y algunos elementos del paisaje y ambientales que no se encuentran en la ciudad consolidada. Por las características que posee hoy la periferia, Arteaga Arredondo sostiene que ya dejó de ser *una* periferia y podemos referirnos a “la existencia de *varias periferias* con morfología y estructura distintas” (2005:100). De todas maneras, la periferia tradicional y la contemporánea comparten la característica de ser un “lugar inestable y de rápidos cambios de los usos del suelo y del espacio edificado, la función de la periferia es ser la parte de la ciudad que absorbe las transformaciones más intensas de la estructura urbana.” (2005:103).

Esta transformación de la periferia urbana se da a través del proceso de metropolización ya que la especulación de agentes con poder económico y el gobierno que crea las condiciones normativas para asegurar la rentabilidad del mercado inmobiliario; transforman la “tierra vacía” en *suelo urbano*. Esta especulación junto a características como la accesibilidad vial, el paisaje, el agotamiento de lotes para construir en áreas centrales, entre otros; favorecen la acción de agentes inmobiliarios en ciertas áreas periféricas de la ciudad que antes eran descartadas para la residencia y valorizadas para las actividades productivas, agrícola e industrial. (Garay, 2014).

En la ciudad de Córdoba, de acuerdo al Censo de Actividad Económica 2012³², 4.364 establecimientos fabrican bienes; en cuanto a la localización de los establecimientos industriales, sólo 355 fábricas están emplazadas en la zona industrial periférica designada por la normativa, por ende, las restantes 4.000 se encuentran en los barrios de la ciudad.

La normativa municipal fomenta desde hace varios años la relocalización de las industrias pero la mayoría de estas no se trasladan, sumado a las nuevas fábricas que aún tienden a instalarse en los barrios

³¹ Grupo de Investigación en Industria, Territorio y Trabajo (Laboratorio de Estudios Territoriales, Dpto. de Geografía, Universidad Nacional de Córdoba). mariasolgaray@yahoo.com.ar

³² Es el último censo oficial realizado (Dirección de Estadísticas y Censos de la Municipalidad de Córdoba - Instituto de Estadística y Demografía de la Facultad de Ciencias Económicas de la Universidad Nacional de Córdoba).

de la ciudad.

Algunos problemas de la periferia urbana son:

-El suelo industrial se ha revalorizado por la residencia de baja densidad que se desarrolla actualmente y tiene un alto costo. Además, una mudanza del establecimiento implica frenar la producción. -En caso de relocalizarse desde un barrio hacia la periferia, el impacto de trasladar su personal será mayor si los trabajadores utilizan el transporte público para su movilidad.

-Solo las áreas industriales ya consolidadas, ocupadas casi en su totalidad, poseen la factibilidad de todos los servicios.

Además, industrias que se localizaron en zonas periféricas poco pobladas años atrás, actualmente quedaron rodeadas por barrios debido a la expansión de la mancha urbana. La incompatibilidad entre la actividad industrial y la residencia, razón por la que se incentiva que las industrias se localicen en la periferia, se comienza a dar aquí también. Ruidos molestos, humo y/o olores, problemas de circulación por el tránsito pesado, colapso de la infraestructura urbana, entre otros.

Con el afán de solucionar este problema de localización, en el año 2017, el municipio sancionó una ordenanza de Agrupamientos Industriales (Ord. N°12.720/17), lo que comúnmente se conoce como *Zonas o Parques Industriales*; pero el municipio no crea estos Parques, solamente regula las condiciones de localización y establece los requisitos a cumplir.

La zona industrial periférica más consolidada de la ciudad se desarrolló durante décadas a partir de la automotriz Fiat, sus proveedoras y otras industrias mayoritariamente metalmecánicas. Se encuentra hacia el Sureste y concentra la mayor cantidad de Parques Industriales (todos de carácter privado) y un creciente polo logístico debido a la conectividad vial que posee la zona, en especial con las ciudades de Rosario y Buenos Aires. El primer Parque Industrial de la ciudad fue creado en 1997 por el Grupo Fiat para que 10 industrias autopartistas proveedoras se instalaran allí; el parque ya no le pertenece a Fiat Auto Argentina y actualmente hay entre 10 y 15 industrias instaladas. Otros tres Parques Industriales/Logísticos radicados en esta zona surgieron de la sinergia del sector metalmecánico y de la actividad logística, por ejemplo, industrias autopartistas o empresas de transporte propietarias de los predios donde se instalaban, se reconvirtieron como Parques Industriales y/o Logísticos luego de crisis económicas que afectaron sus respectivos rubros.

Posterior a la ordenanza municipal sancionada en el año 2017, surgieron varios proyectos de desarrolladores inmobiliarios de Parques Industriales/Logísticos con el fin de alquilar o vender naves industriales; a diferencia de los pocos Parques ya existentes que surgieron de las actividades productivas. Las políticas públicas de las diferentes esferas gubernamentales (municipio, provincia y nación) fomentan la creación de estas zonas y parques, no solo para el ordenamiento de la ciudad, sino para que las industrias abaraten costos al compartir infraestructura y servicios; pero si estos surgen con la lógica de un emprendimiento de desarrollo inmobiliario, radicarse en estos predios tiene altos costos. Entonces, *¿quiénes acceden a estos Parques Industriales? ¿podemos hablar de segregación productiva en la ciudad de Córdoba?*

Palabras clave: periferia urbana, parques industriales, multiterritorialidad.

NEOLIBERALISMO E A INDÚSTRIA AUTOMOBILÍSTICA NO MÉXICO

José Messias Bastos³³
João Vitor Sandri Coelho³⁴

O presente trabalho tem como objetivo analisar a estruturação da indústria automobilística no México a partir de sua inserção no movimento global de reestruturação neoliberal, que hegemonizou-se no mundo sobretudo a partir da década de 1980. O escopo do trabalho aborda até o ano de 2018, em que há uma relativa ruptura com esta linha política. Para tanto, utilizou-se como fundamentação teórico-metodológica o paradigma interpretativo de formação socioespacial (M. Santos) associado a teoria da dualidade básica (I. Rangel).

A categoria de formação socioespacial (Milton Santos) e a teoria da dualidade básica (Ignácio Rangel), permitiram a compreensão da constante reorganização das estruturas internas mexicanas e de suas relações com o mundo. Uma análise capaz de engendrar dialeticamente a esfera da produção e da circulação em uma unidade de contrários, diferenciando-se das interpretações convencionais que, via de regra, privilegiam uma em detrimento da outra, incapazes de combinar os fatores internos e externos de uma mesma formação socioespacial. Bem como nos detemos a visão de *processo histórico*, com suas continuidades e descontinuidades, como um fenômeno gradual, desigual e combinado, diferenciando-se das leituras dependentistas que entendem a América Latina como capitalista desde a colonização.

Com Cárdenas, a reforma agrária fez com que a produção agrícola voltasse para o mercado interno, substituindo importações e diversificando a produção. Durante os quatro anos de governo, distribuiu-se mais terras do que nos outros quinze anos de revolução. Passa-se a exercer uma política econômica heterodoxa, cria-se bancos de financiamento público e nacionaliza-se a indústria petrolífera, criando a estratégica PEMEX. A política econômica seguida em grande medida pelos presidentes posteriores faz com que entre 1940 e 1960 o país cresça uma média de 6% ao ano e a manufatura ultrapasse a agricultura na participação do PIB. Bem como formou uma classe média antes residual no período anterior da história do país.

Enquanto isso, a tecnologia se desenvolvia de forma desigual no centro do sistema capitalista. O mercado altamente oligopolizado dos Estados Unidos perdia competitividade em detrimento dos capitais japoneses que emergiram no cenário internacional como possível nova potência mundial e centro de inovações tecnológicas, sobretudo com o advindo do novo modelo toyotista, que se apresentava mais adaptado frente às crises cíclicas do capitalismo. Junto a esta ameaça japonesa, a queda da URSS e o fim da Guerra Fria estimulou uma reação estadunidense agressiva frente à realidade de decadência econômica e tecnológica, reação esta que fora levado a cabo sobretudo a partir do governo R. Reagan na década de 1980. Reagan combinou políticas keynesianas (corrida armamentista; proteções tarifárias) com políticas neoliberais (desregulamentação trabalhista), bem como realizou o estratégico Acordo de Plaza (1985) que asfixiou as exportações japonesas e europeias através de uma desvalorização do dólar. Com isso, inicia-se um processo de desterritorialização produtiva que atinge sobretudo o leste asiático (China e Tigres Asiáticos) e a América Latina, que vivia a crise da dívida pública e se

³³ Universidade Federal de Santa Catarina (UFSC). Departamento de Geociências da UFSC

³⁴ Universidade Federal de Santa Catarina (UFSC). Mestrando do Programa de Pós-Graduação em geografia da UFSC. jvsandri09@gmail.com

viu forçada a abrir seu mercado de “fora para dentro”, diferentemente do leste asiático que inseriu-se neste movimento com projetos industrializantes de “dentro para fora”.

Neste contexto, diferentemente do resto da América Latina que viveu um processo de reprimarização de sua economia, o México, por sua localização vizinha aos EUA, iniciou um projeto de atração de capitais estadunidenses aproveitando o movimento global de busca de custos de produção mais baixos por parte dos grandes conglomerados internacionais. Deste modo, através da política das *maquiladoras*, o país viveu um novo processo de industrialização altamente contraditório. Por um lado, esta política possibilitou atrair capitais, gerar empregos e divisas cambiais. Por outro, a industrialização que se viu foi profundamente dependente de importações estrangeiras, o que acabou por gerar, entre os anos de 1988 e 1994, desequilíbrio na balança comercial e crise financeira.

O principal setor econômico que participou da política das *maquiladoras* foi o automobilístico, obtendo a maior quantidade de Investimentos Externos Diretos. Este setor faz parte da nova geração de maquiladoras, aquelas das quais possuem um nível mais elevado de capital intensivo, bem como um maior grau de conexão com a economia nacional, a despeito de continuar com um baixo grau em relação às demais indústrias não-*maquiladoras*.

Desde o início da implementação da política *maquiladora*, tem-se duas características marcantes e relacionadas entre si. A primeira é a forte presença de capitais estadunidenses, devido a proximidade geográfica entre os dois países, o que fez com que muitas empresas optassem por deslocar suas unidades produtivas para o México a procura de baixos custos de produção. A segunda característica é, na realidade, uma consequência da primeira. Como a maior parte dos IEDs provinham dos EUA, as unidades produtivas naturalmente foram se instalando próximo a fronteira entre os dois países, onde o custo de transporte de mercadorias era menor. Portanto, o desenvolvimento desigual e combinado que se gestou já no período da colonização, geograficamente expresso num desenvolvimento maior das regiões nortistas em relação às sulistas por conta das atividades mineiras, tem uma continuação no século XX com as indústrias *maquiladoras* instaladas na fronteira norte do país.

O terceiro e último aspecto importante apontado foi a formação de um polo automobilístico em Ciudad Juárez, contando com fortíssima participação das “Três Grandes do Automóvel” (General Motors, Ford e Chrysler). Este polo se destaca por conter o primeiro centro de pesquisa e desenvolvimento de autopeças de todo o país, demonstrando um maior capital intensivo, a despeito de seguir com baixo grau de conexão com a economia local. Vinculado ao polo encontra-se também uma ampliação do setor educacional no nível médio superior terminal e o treinamento de trabalhadores a nível técnico.

Palavras-chave: Reestruturação produtiva; Neoliberalismo; Indústria automobilística.

TELEACOPLAMIENTO DE LA MINERÍA DEL LITIO EN EL DESIERTO DE ATACAMA

Hugo Romero³⁵

El teleacoplamiento corresponde a la relación multiescalar entre agentes globales y actores locales que se presentan como beneficiosas para la humanidad, en la medida que incorporan innovaciones tecnológicas o mejoramientos para el medio ambiente en las economías centrales, sin considerar sus impactos negativos sobre los modos de vida y paisajes naturales y culturales de los territorios locales donde se ubican las fuentes de producción de materias primas. Esto es lo que está sucediendo actualmente con la producción creciente del litio producido en el Desierto de Atacama para permitir la electromovilidad con la cual los países esperan disminuir su responsabilidad ante el cambio climático y el calentamiento global.

El Desierto de Atacama es uno de los sitios más áridos del mundo debido a la ausencia casi total de lluvias y a una elevadísima radiación solar que ha evaporado la mayor parte de lagos y lagunas de agua dulce, transformándolos en salares, en cuyas profundidades se acumulan sales minerales no metálicas que permiten almacenar energía eléctrica, como es el caso del litio. El Salar de Atacama es una de las principales fuentes de litio y responsable de la producción de alrededor del 40% de la demanda mundial.

El paisaje geográfico del Salar de Atacama está condicionado por la extrema aridez y consecuentemente, por períodos de sequía e insuficiencia en la disponibilidad de recursos hídricos constituidos por ríos y humedales que se presentan como oasis de vida y como únicos sitios habitables para las comunidades humanas. Los cuerpos de agua ubicados en las alturas y base de las montañas no solo permiten la recarga de los acuíferos sino que son también importantes ecosistemas y refugio de biodiversidad, destacando la presencia de tres especies de flamencos que nidifican en sus aguas.

Comunidades indígenas atacameñas o del pueblo likanantay han ocupado por milenios los oasis localizados a lo largo de quebradas y ríos que descienden desde la cordillera de los Andes hacia el salar de Atacama, generando modos de vida de agricultores y pastores que integran complementariamente los diversos pisos ecológicos, formando redes de producción e intercambio de productos alimenticios, generando complejos territoriales extensos y adaptados a las diferenciaciones espaciales de los ambientes de las montañas andinas.

Los ayllus del pueblo atacameño corresponden a asentamientos poblados por familias que integran bajo un mismo territorio recursos naturales, modos de vida y culturas, y un conjunto complejo de creencias y cosmologías. Se trata de socioclimas, ciclos hidrosociales y etnogeomorfologías propias de las geografías andinas caracterizadas por visiones holísticas que integran a la naturaleza con la sociedad y han permitido la permanencia de territorialidades con capacidad de mitigación y adaptación ante las incertidumbres del espacio geográfico.

El conocimiento local sobre los climas y disponibilidad de recursos hídricos por parte de las comunidades indígenas y ancestrales del salar de Atacama ha permitido el manejo sostenido de los suelos, agua, flora y fauna, y el desarrollo de una agricultura variada, localizada en diferentes pisos climáticos y ecológicos, asociada a patrones de transhumancia ganadera, integrando siempre las tierras altas con

³⁵ Departamento de Geografía de la Universidad de Chile.

las laderas intermedias y los valles intermontanos.

La minería del litio comenzó su explotación en la década de 1980 en el Salar de Atacama en manos de empresas mixtas formadas por el estado y compañías extranjeras. Debido su valor estratégico, sus yacimientos continúan siendo de propiedad fiscal, pero el estado ha firmado contratos de arrendamiento con empresas privadas por los cuales los principales productores actuales son la empresa SQM con capitales nacionales y chinos y Abemarle, de origen estadounidense.

Mediante estos contratos, las empresas instaladas en el Salar de Atacama producen aproximadamente 80.000 toneladas anuales de sales de litio que son exportadas preferentemente a China y a otros países involucrados en la carrera global por desarrollar las industrias de electromovilidad, telefonía celular, cerámicas y productos medicinales, que utilizan este mineral no metálico en forma creciente.

El litio es extraído desde las profundidades del salar en forma de salmuera y expuesto en piscinas de evaporación para lograr su concentración. Se estima que para producir una tonelada de sales de litio se requieren dos millones de litros de agua que provienen de las fuentes hídricas superficiales y subterráneas que han proveído históricamente de este escaso recurso a la biodiversidad y a las comunidades indígenas locales. Se estima que de continuar las actuales tasas de extracción de agua y considerando que se espera cuadruplicar la producción de litio en las próximas décadas, continuará manifestándose el descenso de los niveles de agua almacenada en el salar y en los acuíferos que drenan hacia él.

Las extracciones de agua para la minería compiten con las prácticas de vida y territorialidades ancestrales de las comunidades atacameñas, como también con el fuerte desarrollo turístico que se ha observado las últimas décadas y que han transformado al pueblo de San Pedro de Atacama y sus recursos paisajísticos, arqueológicos y astronómicos, en un polo de atracción igualmente a escala global.

El capitalismo global representado por empresas mineras transnacionales y por el turismo internacional están transformando completamente los modos de vida de las comunidades atacameñas; de continuar extrayéndose las aguas a las tasas actuales, se producirá irremediablemente al colapso de los paisajes naturales y culturales del Salar de Atacama.

Para las empresas globales, la resistencia de las comunidades locales en defensa del agua y sus territorios, representa una amenaza a sus intereses y reputaciones corporativas, que están retroalimentando los circuitos del teleacoplamiento. Los flujos de capitales, tecnologías y poder político provenientes del norte, son contradichos y contestados por actores de origen local que desafían la idea de pureza ambiental de la actividad. Ante ello, se proponen nuevas estrategias centradas en la Generación de Valor Compartido y la entrega de un cierto porcentaje de las utilidades de las empresas a las comunidades, causando significativos efectos socio-políticos.

Palabras claves: Teleacoplamiento, Minería del litio, Salar de Atacama, Etnia Likantay.

CONFLITOS PELOS USOS TERRITORIAIS ENTRE O TERMINAL DE PETRÓLEO NORTE CAPIXABA E AS COMUNIDADES TRADICIONAIS

Silva, Ana Paula Félix de Carvalho³⁶

A problemática é aquela da economia política do território vis à vis das disputas pelos usos do território entre atividades ligadas à indústria do petróleo e atividades da comunidade de pescadores localizada na zona costeira do norte do Espírito Santo. Pretende-se problematizar essa relação e indicar os limites do desenvolvimento baseado no petróleo e os passivos socioambientais que essa indústria provoca.

O estado do Espírito Santo localiza-se na região Sudeste do Brasil. Sua zona costeira faz parte das bacias sedimentares do Espírito Santo e Campos, onde, principalmente no mar, há grande quantidade de petróleo e gás, colocando o estado em destaque na produção nacional de petróleo por ocupar a terceira posição no ranking de maiores produtores do país, atrás somente dos estados do Rio de Janeiro e de São Paulo (ANP, 2020).

A produção terrestre de petróleo e gás está, no Espírito Santo, localizada essencialmente nos municípios do norte do estado, Linhares, São Mateus, Jaguaré e Conceição da Barra (ANP, 2019). Os equipamentos e as infraestruturas do setor instalados há cinco décadas na região provocam impactos bem visíveis e ressentidos pelas comunidades locais. Dentre essas infraestruturas se destacam, no estado, três terminais: o Terminal Aquaviário Barra do Riacho, o Terminal Aquaviário de Vitória e o Terminal Aquaviário do Norte Capixaba (ANTQ, 2021).

Esse último, especificamente, é administrado pela Petrobras e está localizado em um município do norte do estado, São Mateus, que se sobressai à medida em que é, no Espírito Santo, aquele que apresenta a maior diversidade de infraestruturas, plantas produtivas e logísticas, sendo também o município por onde se iniciou as atividades de produção de petróleo e gás no estado.

Inserido, assim, em uma complexa rede de infraestruturas, o Terminal Norte Capixaba é a ponte entre a produção e o escoamento do petróleo e do gás dos campos terrestres do Norte do Espírito Santo, além de ter uma capacidade instalada de armazenamento (PETROBRAS, 2021). Só no último trimestre, o terminal foi responsável pela movimentação de 4,8% do grupo de mercadoria combustíveis minerais, óleos minerais e produtos da sua destilação; matérias betuminosas; ceras minerais do Espírito Santo (ANTQ, 2021), indicando seu papel enquanto “nó” dessa cadeia produtiva.

Essa infraestrutura que marca a paisagem situa-se ao sul da Ilha de Guriri, dentro da Zona de Amortecimento da Reserva de Desenvolvimento Sustentável Municipal de Barra Nova, do Corredor Ecológico Marinho Estadual do Rio Doce e de áreas prioritárias para conservação e, em seu entorno, há locais de fragilidade ambiental acentuadas, protegidas pela Lei 12.651/2012, o “Novo Código Florestal Brasileiro”, a qual classifica as restingas, manguezais e adjacências de corpos d’água como Área de Proteção Permanente (SNIF, 2021). Os impactos da atividade portuária do Terminal Norte Capixaba, incluindo os acidentes inerentes à indústria, como os comuns vazamentos de óleo, provocam conflitos de usos inextricáveis com a população local. As comunidades tradicionais vizinhas ao Terminal, sobretudo pescadores, têm um ritmo e um tempo lentos que destoam dos tempos e ritmos transescalares do terminal. A comunidade de Campo Grande, limítrofe ao Terminal se autodenomina “Povo do Man-

³⁶ Graduada em Geografia pela Universidade Federal do Espírito Santo (Ufes). E-mail: <anafelix01@gmail.com>.

guezal” e é constituída por cerca de 106 famílias que vivem da mariscagem do caranguejo, atividade que é abalada pelo Terminal Norte Capixaba desde sua implantação em 2002 (FERREIRA, 2021). Conforme previsto no Relatório de Impacto Ambiental do terminal, já a partir da implantação de sua infraestrutura os impactos sobre as comunidades eram observáveis, desde o aumento do número de pessoas que trabalham no terminal até a interferência na atividade pesqueira por conta dos acidentes em que vazam óleo no mar, bem como pela movimentação de embarcações e a presença de estruturas marítimas, como é o caso da monobóia que serve para o acostamento dos navios. O fluxo de navios, dessa forma, impede a atividade pesqueira, afetando os territórios de pesca no mar, bem como as perturbações dos manguezais influenciam negativamente na prática da mariscagem.

Ao mesmo tempo, apesar de algumas ações da empresa atuarem como medidas mitigadoras com a construção de determinadas infraestruturas comunitárias e indenizações por eventuais impactos sobre as atividades dos pescadores, elas também operam efeitos deletérios sobre o modo de viver e de existir dessas comunidades (CORRÊA, 2013), em particular com as promessas de “trabalho” que nunca verdadeiramente são concretizadas e a penetração no lugar de fluxos financeiros exógenos que transformam as relações entre as pessoas da própria comunidade. Dessa forma, as infraestruturas do Terminal Norte Capixaba e as alterações que impõem no meio enquanto parte de uma imensa cadeia produtiva modificam as relações socioambientais dos envolvidos e os usos dos territórios pelos sujeitos tanto em mar, quanto em terra, conformando processos de espoliação social e ambiental que obrigam as comunidades tradicionais a se transformarem e se adaptarem às novas dinâmicas do território e fazem crescer os aspectos de resistência embutidos em suas narrativas.

Essa situação pode ficar ainda pior com a privatização da quase-totalidade das instalações da Petrobras em terra no Espírito Santo, pois, apesar dos problemas que a Petrobras engendra, pelo fato de ser uma empresa controlada pelo Estado e as obrigações que lhe impõe a legislação, ela ainda tem um certo diálogo com as comunidades, porém com as empresas que estão comprando as instalações da estatal, provavelmente as relações serão diferente, lançando, para o futuro, uma maior incerteza.

Procurou-se demonstrar nestas curtas linhas que a economia política do território no entorno do Terminal Norte Capixaba engendra lógicas diversas sujeitas a interesses estaduais, regionais e transnacionais que ultrapassam a capacidade dos habitantes do lugar de afrontarem esses processos, provocando uma alteração nas relações cotidianas e nas relações de poderes que revelam uma forma de desenvolvimento baseada na empresa que transforma as relações ancestrais do lugar. Resta que os processos de resistência existam e, assim, emergem novas configurações da luta de parcela da comunidade contra os efeitos provocados por esse grande equipamento exógeno ao espaço tradicional. São essas lutas que pretendemos estudar mais a fundo em um futuro próximo.

Palavras-chave: Conflitos socioambientais, Infraestrutura do petróleo, Comunidades tradicionais, Espírito Santo.

AS ÁREAS DE LIVRE COMÉRCIO DA AMAZÔNIA OCIDENTAL E OS FLUXOS INTERNACIONAIS DE MERCADORIAS

Gouveia, Luís Alberto Miranda³⁷

Em diversos países, as fronteiras são consideradas espaços estratégicos para os Estados nacionais e há muito tempo sofrem com a ação de políticas que pretendem garantir a segurança nacional e a soberania dos países, bem como são alvos de projetos de integração que buscam a fixação humana. No caso brasileiro, o processo colonial histórico de ocupação do território privilegiou as áreas litorâneas, em detrimento do interior. Apesar dos projetos de integração e interiorização do território nacional, promovidas desde meados do século XX, a faixa de fronteira brasileira ainda sofre com diversos problemas, dentre eles a falta de dinamismo econômico, além da carência de infraestruturas técnicas que garantam a mobilidade humana e comercial e a distância dos centros de decisão do país.

Tendo em vista a realidade apresentada acima, o governo federal criou as Áreas de Livre Comércio (ALCs) na fronteira internacional da Amazônia Ocidental, como estratégia de promover o desenvolvimento dessas regiões, na tentativa de integrá-las ao restante do território nacional e aos circuitos espaciais internacionais, através da concessão de benefícios fiscais, nos mesmos moldes da Zona Franca de Manaus.

O presente artigo tem por objetivo analisar a participação das Áreas de Livre Comércio da Amazônia Ocidental na dinâmica do comércio internacional do Brasil, comparando os fluxos de exportação de mercadorias dos municípios pertencentes às ALCs. Busca-se, também, identificar quais são os principais espaços geográficos de destinos das exportações dos municípios caracterizados como ALC's e a diversificação dos produtos exportados.

Quanto aos seus objetivos, esta é uma pesquisa descritiva, por possibilitar a caracterização (GIL, 2002) das Áreas de Livre Comércio e de seus fluxos comerciais. A abordagem metodológica se baseará na revisão bibliográfica e pesquisa documental com foco na legislação sobre a criação das Áreas de Livre Comércio. Ademais, a identificação dos destinos, valores e mercadorias das exportações dos municípios que integram as Áreas de Livre Comércio serão acessadas na base de dados de Estatísticas do Comércio Exterior disponíveis no portal eletrônico do Ministério da Economia do Brasil e permitirão uma análise quantitativa sobre os fluxos do comércio das ALCs do período 2016-2020.

Compreendendo que o estudo das ALCs, e conseqüentemente do comércio internacional, estão inseridos na lógica da globalização, nos apoiaremos nas contribuições de Ianni (2010).

O autor afirma que desde o desenvolvimento do capitalismo na Europa, esse sempre apresentou conotações internacionais, mundiais e no século XX “expandiu-se pelas mais diversas e distantes partes do mundo” (2010, p. 37). Segundo Ianni (2010) a globalização permitiu transparecer as dinâmicas de concentração e centralização do capital, que integra empresas e mercados, forças produtivas e centros de decisões, alianças estratégicas e planejamento das corporações, agindo através da conexão entre diferentes espaços.

Em sua obra, o autor também comenta sobre as modificações do papel do Estado em tempos de

³⁷ Professor EBTT de Geografia do Instituto Federal de Educação, Ciência e Tecnologia do Amazonas - IFAM campus Tabatinga. Email: luis.miranda@ifam.edu.br

globalização. Dessa forma, as políticas econômicas passam a refletir os interesses das instituições, corporações e organizações mundiais, concluindo que “daí a internacionalização das diretrizes relativas à desestatização, desregulamentação, privatização, abertura de fronteiras, criação de zonas francas” (IANNI, 2010, p.59). Este mundo cada vez mais globalizado, apresentado por Ianni, é também progressivamente mais interdependente economicamente, contribuindo para o crescimento do comércio internacional, ao mesmo tempo que amplia a diferenciação e desigualdade socioespacial.

Sobre as Áreas de Livre Comércio, Albuquerque (2011, p. 15) afirma que estas “são regiões de incentivo tributário que surgiram a partir do aprimoramento de políticas de incentivo ao desenvolvimento da Amazônia Ocidental”. As ALCs foram implementadas com o objetivo de promover o desenvolvimento de algumas cidades da Amazônia Ocidental, localizadas na fronteira internacional. A proposta de desenvolvimento é baseada na integração da região com o restante do país e no oferecimento de benefícios fiscais que visam melhorar a fiscalização de entrada e saída de mercadorias e, conseqüentemente, o fortalecimento do setor comercial, a abertura de novas empresas e a geração de empregos. Entre as principais características dos benefícios fiscais presentes na legislação que rege as ALC, está a isenção de impostos de importação e de exportação, semelhante ao que ocorre na Zona Franca de Manaus. Segundo as informações do portal eletrônico da Suframa, atualmente as Áreas de Livre Comércio da Amazônia Ocidental são: Boa Vista e Bonfim, no Estado de Roraima; Guajará-Mirim, no Estado de Rondônia; Brasiléia, com extensão a Epitaciolândia, e Cruzeiro do Sul, no Estado do Acre; Tabatinga, no Estado do Amazonas; e

Macapá e Santana, no Estado do Amapá, todas sob a administração da Superintendência da Zona Franca de Manaus, a Suframa.

A análise inicial dos dados oficiais do Comércio Exterior permite afirmar que alguns municípios apresentam valores totais de exportação bem superiores aos outros, além de casos com grandes variações ao longo do período analisado. Além disso, há considerável diversificação das mercadorias exportadas em algumas ALCs, enquanto em outras, a exportação é concentrada em apenas uma mercadoria. Outro dado relevante é que os principais destinos das exportações desses municípios são os seus países fronteiriços, confirmando o objetivo que consta na criação de algumas das ALCs da Amazônia Ocidental, qual seja “incrementar as relações bilaterais com os países vizinhos de acordo com a política de integração latino-americana” (BRASIL, 1991a; BRASIL, 1991b; BRASIL 1992; BRASIL 1994). Apesar do regime tributário especial que caracteriza as Áreas de Livre Comércio da Amazônia Ocidental, percebe-se que no contexto nacional, tanto individualmente, quanto em seu conjunto, os municípios beneficiados por essa política econômica apresentam baixo desempenho no comércio internacional. A análise das informações levantadas neste trabalho poderão contribuir para reflexões sobre a efetividade destas ALCs. O direcionamento e o montante dos fluxos do comércio exterior dessas áreas, as variações nos valores, somados à pequena participação no comércio internacional, quando considerada as escala nacional, poderão permitir novas pesquisas que integrem as dinâmicas espaciais e econômicas na compreensão das Áreas de Livre Comércio.

Palavras-chave: Áreas de Livre Comércio; Fronteira; Comércio Internacional.

PROLEGÔMENOS PARA A ANÁLISE DA PRODUÇÃO SÓCIO-ESPACIAL EM UMA NAÇÃO AFEITA AO NEOEXTRATIVISMO

Marchese, Vinicius Francisco³⁸

A presente pesquisa, ainda em andamento, objetiva discutir a atuação e as implicações do Estado brasileiro, via estímulos bio, psico e necropolíticos, para a produção sócio-espacial de uma determinada localidade. Nesta proposição de análise, a **hipótese** delineada é a de que este Estado adote princípios jurídico-legais, como a promulgação de Leis e Políticas Públicas, travestidas enquanto garantia e salvaguarda de direitos, para legitimar sua atuação em um projeto de produção sócio-espacial enviesado aos interesses hegemônicos, especialmente aos interesses neoextrativistas. Neste encaixe, tal atuação resultaria em uma condição dialética, engendrando uma futura “inexistência” para determinados grupos/setores, enquanto viabiliza a “existência” de outros. Logo, tais grupos, em sua maioria minoritários, como as Comunidades Tradicionais, teriam seus territórios e modos de vida afetados/espoliados ao serem postos em uma condição de risco ambiental e existencial que favorece o desenvolvimento de determinados interesses e/ou agentes hegemônicos. No mais, as estratégias estatais que referendariam este projeto, por sua vez, encontrariam-se amparadas por preceitos neoliberais escamoteados pela constituição de princípios adversos, como a promoção de um *estado de exceção* (AGAMBEN, 2020) e de um verniz de *alegalidades*, conforme argumentaria Gudynas (2017).

Assim, corroborando a hipótese supracitada, tomou-se como objeto deste estudo o setor petrolífero e a atividade por ele diretamente afetada, a pesca artesanal marítima, ambos circunscritos ao Litoral Centro-Norte do Espírito Santo-Brasil. Nesta região é possível observar problemáticas vinculadas a forma como o Estado atua e conduz um processo de produção sócio-espacial frente a grupos que não pressupõe hibridéz em suas existências, algo que se agrava com a particularidade de compartilharem/disputarem um mesmo território, necessário às suas reproduções. Deste modo, a pesquisa apresenta como **justificativa** a importância/necessidade de se analisar o papel preponderante que o Estado assume na conformação de um processo enviesado, que aparenta, propositalmente ou não, desconsiderar as possíveis e negativas consequências deflagradas. Para tanto, dar-se-á maior ênfase em sua atuação através de uma máxima, por nós adotada, que versa sobre a *institucionalização de interesses espaciais via instrumentalização de Leis e de Políticas Públicas*, tendo em vista a crença de que seu papel enquanto promotor destes aparatos se mostre basilar ao esforço por se legitimar e consubstanciar seus propósitos bio, psico e necropolíticos, fundamentais para que seu projeto de produção sócio-espacial se efetive. Diante disso, os caminhos percorridos pela indústria petrolífera e pela pesca artesanal foram revisitados, considerando-se a busca por se compreender como cada um se desenvolveu a partir da redemocratização brasileira e da promulgação de seus marcos regulatórios, ou seja, no primeiro caso, a Lei do Petróleo, de 1997, e, no segundo, a Lei da Pesca, de 2009. Deste modo, o **objetivo geral**, gestado nestas percepções e hipóteses, pôde ser delineado, compreendendo a iniciativa assim resumida: *examinar como a atuação do Estado, sob a influência Neoliberal e no âmbito do Neoextrativismo, via Leis e Políticas Públicas, possibilita uma Produção Sócio-espacial atrelada a interesses hegemônicos, dissimulando suas consequências*.

Como **metodologia**, a pesquisa parte de uma revisão bibliográfica e adentra uma revisão documental

³⁸ Doutorando em Geografia pela Universidade Federal do Espírito Santo (Ufes). E-mail: chicomarchese@gmail.com

destinada a reconstruir historicamente a conjuntura presente no período de formulação dos marcos regulatórios. Neste sentido, tais documentos foram estudados com base na Análise do Discurso Crítica e na Análise de Conteúdo, permeadas por princípios de intelectuais como Fairclough (2019), Thompson (2011) e Bardin (2016). Estes foram assimilados com o intuito de melhor depreendermos as estratégias de poder dos agentes-atores nos processos decisórios, agregando-se a tais princípios o ato de observarmos possíveis rebatimentos geográficos. Complementarmente, foram realizadas, ao longo dos anos de 2019 e início de 2020³⁹, incursões a campo, propiciadoras do convívio com algumas das comunidades de pescadores artesanais marítimos localizadas no Litoral Centro-Norte capixaba. Tais incursões, bem como a participação em eventos e reuniões pertinentes a categoria da pesca, também resultaram na construção de um pequeno, porém, relevante acervo com registros pessoais, nos quais se assinalaram relatos, opiniões, evidências e observações auxiliares à compreensão e crítica frente ao que almejamos discutir.

Por conseguinte, está sendo suscitado o **referencial teórico-conceitual** de determinados autores, como Foucault (2018), Bourdieu (2014) e Laval (2020), a partir dos quais abordamos o neoliberalismo e como este se tornou *práxis* de governo, responsável por mudanças significativas em sua atuação ao longo das últimas décadas. Assim, tais prerrogativas neoliberais são observadas, seja a partir da instauração de um modelo concorrencial geral e de abandono de políticas públicas e/ou flexibilização de marcos legais que salvaguardariam determinados segmentos sociais e econômicos, seja a partir do inculcar, em meio a sociedade, de uma lógica que a embebe simbólica e empiricamente por seus princípios, fazendo com que a ação do Estado, materializando interesses sócio-espaciais hegemônicos, ocorra sem maiores intercorrências (ZANOTELLI, 2021³⁹). Ademais, as atividades neoextrativas, somando-se a constituição de *alegalidades* e de um permanente *estado de exceção* visando amparar seu desenvolvimento, são observadas através de preceitos de pensadores como Gudynas (2017; 2018) e Agamben (2020), respectivamente. Assim, suas noções se apresentam como algumas das formas explicativas a respeito de como se dá e de como se pode compreender parte da problemática elencada pela máxima anteriormente exposta.

Desta forma, enquanto **resultados preliminares**, as observações e análises até aqui firmadas, dentro da delimitação espaço-temporal e frente aos agentes-atores selecionados, concorrem para o desenvolvimento de uma teoria permeada por condicionalidades as quais alicerçam uma conjuntura, aqui denominada, de “Produção Sócio-espacial da (In)Existência”. Soma-se a isto a aparente possibilidade destas prerrogativas serem notadas em outras localidades, nas quais grupos/setores diversos, inseridos em um território comum, são alvos de “práticas incomuns” por parte do Estado nacional. Problemática tal que, em certa medida, não é exclusividade brasileira, considerando-se ter se tornado corriqueira em nações latino-americanas que possuem no neoextrativismo seu principal setor econômico.

Palavras-chave: Produção Sócio-espacial, Neoliberalismo, Neoextrativismo.

³⁹ As incursões a campo foram interrompidas em março de 2020 em razão da pandemia de COVID-19.

INTERAÇÃO E COOPERAÇÃO NUM AMBIENTE INOVADOR: UMA ANÁLISE DO SETOR DE TI NO MUNICÍPIO DE SÃO JOSÉ DO RIO PRETO - SÃO PAULO

Gabriel Mendes Araujo⁴⁰

O processo da inovação é compreendido como forma da produção do trabalho produtivo, deste modo tornando-se um recurso com novo valor de mercado na lógica do processo de produção capitalista globalizada. Segundo Tessari (2014), pode-se compreender que a base conceitual de inovação deve ser nutrida pela capacidade de criar e incorporar conhecimentos técnicos, científicos e culturais para oferecer respostas criativas para os problemas do presente, resultando daí um fator essencial, tanto para aprimorar a competitividade das empresas, como para favorecer o desenvolvimento dos territórios, não apenas em termos de desenvolvimento econômico, mas em algo que verdadeiramente produza transformações sociais. A globalização e a economia do conhecimento são novos fatores e desafios para o desenvolvimento das cidades e regiões, em virtudes de novas arquiteturas organizacionais e espaciais das redes do conhecimento (VALE, 2009). Desta forma, surgem novos arranjos espaciais da inovação, os ambientes de inovação, entre eles os parques tecnológicos e incubadoras de empresas de base tecnológica.

Tal situação possibilita a dinamização das estruturas organizacionais de produção e de acúmulo de riqueza, com base na aprendizagem e na inovação. Esse debate demonstra que o desenvolvimento econômico de base territorial ocorre através de três aspectos: aprendizagem, conhecimento e inovação, acarretando sinergias entre eles pelas relações de proximidade e inter-relações. Devido a esse fato, no Brasil há diversas estruturas denominadas como ambientes inovadores ou “espaços híbridos de inovação” (GOMES, 2019), que realizam esse processo de produção de conhecimento, implantação da inovação e compartilhamento de informações gerando uma rede de conhecimento e aprendizagem entre diversos agentes. É no estado de São Paulo que há maior frequência a instalação e o funcionamento dessas estruturas inovadoras, por causa de interações dos diversos agentes que compõem a rede desses ambientes inovadores (significativo número de universidades públicas e instituições de pesquisas; empresas de base tecnológicas de diferentes setores e níveis de maturidade; associações; leis, decretos jurídicos, investimento do poder público em diferentes níveis, entidades de apoio as atividades inovadoras). Neste contexto, vários municípios criaram condições para implantação de ambientes inovadores (as incubadoras tecnológicas e parques tecnológicos), como é o caso de São José do Rio Preto.

Objetivos: Este trabalho tem como objetivo abordar o processo de interação e cooperação que ocorre entre as empresas de TI do município de São José do Rio Preto, através dos ambientes inovadores como: o Centro Incubador de Empresas de base tecnológica e a Associação dos Profissionais de Tecnologia da Informação-APETI.

Metodologia: A metodologia baseou-se em revisão bibliográfica sobre o tema, pesquisas em sites: Fundação SEADE (Sistema Estadual de Análise de Dados), ANPROTEC (Associação Nacional de Entidades Promotoras de Empreendimentos Inovadores). Além da utilização de informações de entrevista realizada com o diretor representante da Associação dos Profissionais de Tecnologia da Infor-

⁴⁰ Mestrando em Geografia pela Universidade Estadual Paulista - UNESP – Presidente Prudente- São Paulo. Email: mendes.araujo@unesp.br

mação-APETI; com o gestor do centro incubador de empresas de base tecnológica do município de São José do Rio Preto.

Resultados: No município de São José do Rio Preto há duas incubadoras de empresas e um Parque Tecnológico (administrados pela prefeitura), universidades e diferentes empresas de base tecnológica (com o destaque do setor de TI- Tecnologia da Informação). Por causa da interação desses agentes citados anteriormente, formou -se um ambiente inovador no município de Rio Preto, articulado pela atuação do poder público como investidor e gestor de diversos projetos de inovação e no auxílio das estruturas que promovem o compartilhamento de informações do município. De acordo com as informações coletadas durante a realização do trabalho de campo em 2019, no decorrer dos anos 2000 surgiram diferentes empresas do setor da tecnologia da informação⁴¹, atuando em diversos nichos de mercados como: a programação de dados em emisoras de rádio e televisão, laboratórios clínicos, hotéis, ceasas, cemitérios e funerárias, planos de assistência médica, confecções, gestão pública, contabilidade, varejo em geral, agronegócios, mobile, imobiliárias, geoprocessamento, distribuidoras de medicamentos, transporte, concessionárias, entre outros (APETI, 2019; ARAUJO, 2019). Neste sentido, surgiram o interesse e a necessidade dos empresários desse setor se conhecerem, reivindicarem por condições e estruturas que suprissem a necessidade do setor, trocas de informações e experiências entre esses empresários, já que a tecnologia da informação está em constante mudanças e renovações. Neste contexto, em 2003 foi fundada por empresário do setor de TI, a APETI- (Associação dos Profissionais de Tecnologia da Informação) com o intuito de atender aos anseios, necessidades e reivindicações dos vários segmentos do setor de Tecnologia da Informação, além de servir como referência e elo de comunicação entre o poder público, entidades representativas, instituições de ensino e pesquisa, empresas e a comunidade em geral, assim interagindo com todos esses agentes. Como entidade, a APETI atende ao setor de TI grande parte de suas demandas, através de ações que a própria associação promove: eventos como Workshops (em um próprio espaço e também realizados no auditório do parque tecnológico) realizações de cursos para os empresários desse setor, realizações de projetos (como o reconhecimento de São José do Rio Preto como um APL de TIC), além dos empresários desse setor ocuparem cargos em setores que administram as atividades inovadoras em Rio Preto, como a CONPARTEC, conselho administrativo do parque tecnológico do município e auxiliarem nas atividades de *coworking* para empresas novas no mercado promovidas na incubadora de empresas de base Tecnológica, assim interagindo com outros agentes que compõem a inovação em São José do Rio Preto.

Palavras- chaves: Inovação, Interação, cooperação, setor de TI, São José do Rio Preto.

⁴¹ No período de 2003 a 2016 foram fundadas 352 micro e pequenas empresas no setor de TI. (Confederação Nacional do Comércio 2016; APETI 2019).

ESTRUCTURA AGRARIA Y TRANSFORMACIONES TERRITORIALES: EL CASO DE RÍO NEGRO, URUGUAY

Camila Fernández Nion⁴²

El agro uruguayo, ha tendido en los últimos veinticinco años a la concentración y extranjerización de la tierra, a la intensificación de su uso, a la agriculturización de la producción primaria y a la integración en cadenas agroindustriales (Arbeletche y Gutiérrez, 2010; Bianco et al 2020; Carámbula et al, 2013). Estas tendencias se relacionan fuertemente con el avance del agronegocio en el territorio nacional. El viraje de explotaciones extensivas tradicionales a modos más intensivos de producción, caracterizados por lógicas empresariales, ingresa con el reempuje internacional forestal y la expansión de la frontera agrícola, pero impactó en la dinamización de todo el sector primario tanto en aspectos técnicos, de aplicación de tecnología, como organizativos (Beder y Cánepa, 2015). La llegada del agronegocio como lógica que disputa la hegemonía -cultural productiva en el país-, no lo hace sobre una *naturaleza primaria*, sino sobre territorio ya aprovechado para la producción de bienes agropecuarios orientados con fines mercantiles. Aunque este no configura un escenario de antagonismos -como podemos interpretar cuando empresas transnacionales se abren terreno en un ecosistema que hasta el momento no era explotado con sistematicidad, o territorios campesinos donde prima la producción para la subsistencia, lo que Fernandez Aguerre (2002) llamaría expansión de *fronteras agrícolas* o *diversidad de modos de producción coexistentes* respectivamente-, existe de hecho una transformación distributiva de la tierra, en las lógicas de cómo producir y consecuentemente, en la cultura en torno a ella. Estas tendencias han tenido y tienen variaciones espaciales y temporales, configurando distintas formas de territorialización entre actores, y manifestando diferentes lógicas productivas que hacen a y se relacionan con la estructura agraria. Río Negro está entre los departamentos con mayor proporción de superficie explotada dedicada a la agricultura y forestación, y más de la mitad de su superficie ha cambiado de propietarios en la primera década del 2000. Es en ese contexto que esta investigación se propone identificar y caracterizar los cambios en la estructura agraria y principales transformaciones territoriales en el departamento de Río Negro en el período 2000-2019.

Se destaca un conjunto de procesos novedosos para la historia de la producción agropecuaria y la economía del país en general, referidos particularmente a la primera década del S. XXI. Resulta interesante investigar el caso de Río Negro, reconociendo que ha sido uno de los principales territorios de expansión del agronegocio sojero en primer lugar, y forestal en segundo lugar, con una estructura agraria que indica grados importantes de concentración y extranjerización, y una reducción del número de pequeños productores. Cabe preguntarse si las mismas tendencias continuaron o se vieron alteradas.

El trabajo se estructuró en cuatro etapas. En primer lugar, se generó una definición operativa del concepto de estructura agraria. En la línea de Van den Bosch (2020), se entiende que el concepto de estructura agraria resulta abierto a generar adaptaciones orientadas al abordaje práctico de casos de estudio puntuales que permitan operativizar su uso adecuadamente. Para ello, se seleccionaron variables relacionadas a la información brindada por los últimos dos Censos Generales Agropecuarios de la

⁴² Ayudante del Laboratorio de Desarrollo Sustentable y Gestión Ambiental del Territorio, Instituto de Ecología y Ciencias Ambientales, Facultad de Ciencias, Universidad de la República.

Dirección de Estadísticas Agropecuarias del Ministerio de Ganadería Agricultura y Pesca, correspondientes a las siguientes dimensiones del concepto:

- 1) Estructurales - referidas a las características de las explotaciones y propiedad,
- 2) Actividades - vinculadas a los usos del suelo,
- 3) De producción - aspectos técnicos, de tecnología, acceso a recursos asociados e infraestructura, y
- 4) Poblacionales - que aporten información sobre la población trabajadora relacionada a la producción.

Los aspectos Estructurales concentran información tradicionalmente considerada al estudiar la estructura agraria desde una perspectiva clásica –número y tamaño de explotaciones-. Simultáneamente, se incorporaron las características generales sobre *quienes* ejercen la tenencia de la tierra. Información sobre el régimen de tenencia y condición jurídica del productor puede -junto con otras- aproximarnos a visualizar los cambios en actores involucrados en la producción y sus formas características de usufructuar la tierra. Incluyendo las Actividades, se asume la importancia que tiene el tipo de producción al que se dedica superficie de explotaciones, junto con las variables De producción que apuntan a discriminar con mayor detalle el *cómo* se desenvuelve la producción en las explotaciones. Los aspectos Poblacionales pretenden relacionar de manera general las dimensiones previamente exploradas con la naturaleza del trabajo, que también hace a componentes más o menos estables asociados a una actividad productiva con fines y un modo de producir determinados.

Se caracterizó la estructura agraria del departamento en el periodo de estudio, mediante el relevamiento de información censal y entrevistas. La definición de estructura agraria establecida presenta un abanico de variables que la describen. Para discriminar cuales de ellas capturan los procesos fundamentales en el periodo estudiado, es decir, cuales explican de mejor manera la variabilidad que presenta el conjunto, se realizó un análisis de componentes principales.

Se relevaron características pasadas y recientes de la organización del capital en la producción agropecuaria y posibles fuerzas impulsoras que han propiciado estos cambios, a través de revisión de fuentes secundarias en contraste con información obtenida en entrevistas.

Entre la primera y segunda década del siglo XXI, la estructura agraria del departamento de Río Negro perdura en sus características estructurales tradicionales. Pero considerando todas sus componentes, refleja cambios en la forma de aprovechar el recurso tierra, en relación a quienes, que y como se produce, y articulan territorios en consecuencia. A comienzos del periodo de estudio, el agente central se torna la producción de granos, gestionada directamente por empresas extranjeras a través del arrendamiento de tierra y en menor medida compra, y contratación de servicios. En la segunda mitad del periodo estudiado, se evidencian cambios en los actores que llevan adelante la producción desde la lógica del agronegocio, tomando mayor protagonismo empresas nacionales articuladas, así como una establecida complementariedad entre la ganadería y la producción de granos o forestación. La estructura agraria resulta una categoría oportuna para examinar el conjunto de componentes clave en la apropiación de la tierra y su organización, que reflejan cómo se territorializan las formas de producción dominantes en los espacios agrarios.

Palabras clave: estructura agraria, agronegocio, geografía rural

COVID-19: UNA MIRADA A SUS CONSECUENCIAS EN EL PUERTO FRONTERIZO DE LÁZARO CÁRDENAS, MICHOACÁN

Figueroa Alvarado Gloria Belén⁴³

García Espinosa Salvador⁴⁴

México, cuenta con una longitud de litorales continentales de 11,122 kilómetros. Esta situación le confiere una estratégica localización geográfica a escala planetaria, desde el Pacífico se constituye como la frontera para acceder a los mercados de la importante y extensa zona comercial, denominada la Cuenca del Asia Pacífico.

Es precisamente el conjunto de países del noreste de Asia, como China, Japón, Singapur y otros, que, a partir de su crecimiento económico e inclusión al comercio mundial, que han llegado a conformar un bloque geo-económico que, representa valores similares a los de Europa en su conjunto, en lo que al Producto Interno Bruto (PIB) mundial corresponde. Este bloque asiático constituye el origen de productos comerciales con destino al inmenso mercado que representa Estados Unidos.

Dicha relación comercial se materializa de forma preponderante entre los puertos marítimos asiáticos de Hong Kong y Singapur con el de Long Beach en Los Ángeles California, en el continente americano. De manera importante, a partir del año 2001, cuando China se incorpora a la OMC, Sin embargo, el incremento comercial ha sido tal que, la capacidad del puerto de Long Beach en Los Ángeles ha quedado superado, lo que obligo a las navieras y al propio Puerto, a desarrollar una estrategia complementaria y canalizar el excedente comercial al puerto más cercano. Las opciones complementarias no son muchas y es aquí donde adquiere relevancia mundial el Puerto de Lázaro Cárdenas

Desde sus inicios, el proyecto del Puerto y la Siderúrgica fueron conceptualizados como un enclave de interés nacional, pero ignorando la realidad local. El contraste existente entre la bonanza comercial producto de la globalidad y las carencias en el ámbito local, se considera que ha llevado a diversos escenarios de conflicto de muy diversa índole, en diferentes escalas, pues no sólo acontecen en la ciudad de Lázaro Cárdenas, sino en diferentes zonas de la geografía estatal e incluso nacional. Pero en todas ellas se tienen como común denominador, un reclamo desde lo local que busca frenar o afectar elementos sobre los que se sustenta afectar la competitividad mundial del Puerto Lázaro Cárdenas.

Desde una perspectiva de la lógica global del capitalismo, la dinámica comercial que se presenta en Lázaro Cárdenas, debería de trascender las fronteras económicas y manifestarse en aspectos culturales, políticos, una especie de internacionalización de la cultura, situación que no acontece en la localidad michoacana y que su inexistencia, puede considerarse como una evidencia del aislamiento del ámbito local en la participación de lo global. Pero también como un proceso consecuente de la globalización que conlleva, por un lado, a profundizar las interrelaciones entre los diversos agentes a nivel internacional, pero, a su vez, conduce a la fragmentación de la relación entre los diferentes actores a nivel local (Galimberti, 2015).

⁴³ Gloria Belén Figueroa Alvarado, es Maestra en Arquitectura, Investigación y Restauración de sitios y Monumentos y Estudiante del Doctorado en Desarrollo y Sustentabilidad en la Facultad de Economía Vasco de Quiroga, de la Universidad Michoacana de San Nicolás de Hidalgo, Michoacán. gloria.figueroa@umich.mx (autor correspondiente)

⁴⁴ Salvador García Espinosa, es Doctor en Geografía, Profesor Investigador de Tiempo Completo de la Facultad de Arquitectura y Facultad de Economía Vasco de Quiroga, de la Universidad Michoacana de San Nicolás de Hidalgo, Michoacán. salvador.garcia.espinosa@umich.mx

Saskia Sassen (1998) plantea que, las ciudades que se convierten en nodos estratégicos de la economía global tienden a desconectarse de su región, a pesar de haber estado en su origen profundamente arraigadas a su economía regional, ahora, profundizarán la desigualdad de estructura socio-económica; dando como consecuencia en una cercanía geográfica, una realidad dual, sectores que presentan un desarrollo internacionalizado a través de la economía a la vez de otros sectores urbanos con altos grados de marginación, que apenas sobreviven.

No debe existir duda sobre el carácter “fronterizo” de Michoacán, como principal “puerta” de México al mercado asiático. Sin embargo, las políticas públicas estatales y federales, no reflejan esta relevancia geográfica-comercial, pues desde sus inicios, la Siderúrgica y el Puerto, constituyeron un enclave, más que un polo de desarrollo. Una evidencia de esto, es el hecho de que hoy, más de 30 años después, apenas se construye el complemento de la “autopista” Siglo XXI que conecta al Puerto con el resto de Michoacán.

Es por ello que este trabajo, que es a su vez parte de un proceso de investigación sobre cuestiones relacionadas con el puerto y el transporte a nivel internacional, trata de indagar sobre la relevancia del puerto de Lázaro Cárdenas como frontera internacional.

Considerando lo expuesto, el objetivo principal de este trabajo será evidenciar como la condición de “frontera” que aparentemente se han ignorado por el Gobierno, quedo de manifiesto, a partir de varios escenarios. Primeramente, durante prácticamente todo el año del 2020, se han desarrollado diversos bloqueos a las vías en ocasiones por más de 20 días consecutivos y en distintos puntos del territorio michoacano, dichos bloqueos han dejado en evidencia su relevancia para la economía nacional, más allá del impacto las pérdidas.

Por otro lado, con la propagación del virus Sars-CoV-2, en donde la estrategia nacional, contempló a los aeropuertos como sitios clave de alto riesgo para el contagio y en Michoacán, la incidencia de contagios inicio en la ciudad de Lázaro Cárdenas y durante los primeros cinco meses, fue el municipio con la mayor cantidad de casos de contagio y defunciones (Cambio de Michoacán, 8 de octubre del 2020)

La pandemia de coronavirus (Covid-19) dio lugar a una segunda crisis mundial tras la crisis financiera de 2009, que provocó una recesión en todos los países de la OCDE y en la mayoría de las economías emergentes. La pandemia causó estragos en la carga operada en los puertos del país durante 2020, al presentar una cauda del 12% comparada con 2019, de acuerdo con la Secretaría de Comunicaciones y Transportes (SCT). De entre los cinco puertos más importantes del país, dado el tráfico de mercancías, el puerto de Lázaro Cárdenas tuvo la mayor caída, de 32.4% con más de 21 millones de toneladas de carga operada.

De acuerdo al reporte de la UNCTAD de finales de 2020 se advierte que las nuevas olas de la pandemia que afectan las cadenas de suministro y las economías podrían causar un descenso aún más marcado.

Finalmente, puede extraerse del análisis que la pandemia también ha expuesto la falta de preparación del mundo ante crisis como éstas, subrayando la necesidad urgente de invertir en gestión de riesgo y en preparación de respuestas ante emergencias que afecten al transporte y a la logística.

Palabras clave: transporte transnacional, puerto, México, frontera comercial, logística.

REDES GEOGRÁFICAS E TRANSPORTE RODOVIÁRIO INTERNACIONAL DE PASSAGEIROS: AS LIGAÇÕES BRASILEIRAS RUMO AOS PAÍSES SUL- AMERICANOS

Santos, Bruno Candido dos⁴⁵

O entendimento da circulação na Geografia passa pela análise dos sistemas de objetos e de ações, que de forma indissociável compõem o espaço geográfico, formado também por fixos e fluxos que animam a vida de relações nos diversos territórios pelo planeta. O espaço geográfico contém diversas redes geográficas, que possuem importância estratégica na estruturação de interações espaciais de naturezas diversas.

Eminentemente geográfica, a circulação (material e imaterial) tem as redes como imprescindíveis no período atual, cada vez mais ávido de fluidez. Atributos técnicos como velocidade e pontualidade são demandas prementes do meio técnico-científico-informacional, em que os tempos rápidos são mais requisitados. Diante de tais prerrogativas, o território sul- americano, dotado de vasta extensão, possui um conjunto importante de interações espaciais, com deslocamentos de informações, fluxos financeiros, mercadorias e pessoas.

As redes geográficas são centrais para a estruturação de serviços públicos e privados. O cumprimento da função social do Estado, por intermédio de serviços educacionais, sanitários, energia, saneamento, transportes, entre outros, é possível em grande medida graças a uma organização reticular das infraestruturas e dos operadores públicos ou privados que são responsáveis pelo atendimento à população. Portanto, é imprescindível a presença estatal efetiva na organização e regulação de tais serviços, sobretudo para confrontar o paradigma privatista neoliberal do capitalismo vigente desde o Consenso de Washington, que assola as nações latinas desde o final do século XX.

O debate sobre o paradigma econômico vigente aponta para uma leitura acerca da regulação, que a partir dos postulados neoliberais, torna-se mais dócil para a iniciativa privada, com o afrouxamento de marcos regulatórios e a ausência de um controle territorial mais efetivo, o que se refletiu em grande medida nos transportes. Privatizações de empresas como a Aerolíneas Argentinas e a criação de autarquias como a Agência Nacional dos Transportes Terrestres (ANTT) (no Brasil) são faces de um mesmo processo, o de intensificação da ausência estatal no cotidiano, neste caso, a partir da perspectiva da circulação material de pessoas e mercadorias.

Em virtude das longas distâncias percorridas na América do Sul, o sistema de movimento aéreo é o responsável por estruturar parte considerável dos deslocamentos de pessoas, o que não reduz, no entanto, o papel do ônibus rodoviário, sobretudo em trajetos de curta e média distâncias. Há um conjunto relevante de ligações rodoviárias internacionais em toda a porção sul-americana do planeta, com dezenas de operadores situados em vários países.

Diante de tal pluralidade, este texto pretende abordar as ligações brasileiras rumo às nações sul-americanas. Trata-se, ainda assim, de um grupo extenso de linhas rodoviárias internacionais de longa distância. No Brasil, tais ligações atendem aos estados do Acre, Amazonas, Roraima, Rondônia, Mato Grosso, Mato Grosso do Sul, Goiás, Distrito Federal, Bahia, Minas Gerais, Rio de Janeiro, São Paulo, Paraná, Santa Catarina e Rio Grande do Sul, o que totaliza 14 das 26 unidades federativas, além da capital do país, Brasília. Partindo ou cruzando tais unidades federativas, as ligações se destinam aos países: Venezuela, Colômbia,

⁴⁵ Programa de Pós-graduação em Geografia Humana da Universidade de São Paulo. E-mail: bruno.santos@usp.br

Equador, Peru, Chile, Argentina, Uruguai, Paraguai e Bolívia.

Em certa medida, há três panoramas distintos e coexistentes. O primeiro traz um conjunto relativamente rarefeito de ligações mais longas, como a Rio de Janeiro – Bogotá, que passa pelos estados brasileiros de São Paulo, Mato Grosso do Sul, Mato Grosso, Rondônia e Acre, para adentrar os países do Peru e Equador até o território colombiano. Também se pode citar a ligação Rio de Janeiro – Santiago, que sai da capital fluminense e se dirige ao território chileno cruzando os estados de São Paulo, Paraná, Santa Catarina e Rio Grande do Sul, para seguir pela Argentina rumo à capital chilena.

Já o segundo panorama traz uma variedade mais densa de ligações mais curtas entre os estados do Sul do Brasil e Argentina e Paraguai. São linhas que funcionam com demanda importante, sobretudo durante o verão, com destino a cidades brasileiras como Florianópolis e Balneário Camboriú. Por fim, o terceiro conjunto contém as ligações urbanas internacionais, ou seja, operadas por veículos utilizados em trajetos intraurbanos. Exemplifica-se este conjunto com linhas como Foz do Iguaçu/BRA – Ciudad del Este/PAR, Uruguiana/BRA – Paso de Los Libres/ARG, que possuem demanda diária relativamente elevada em virtude da vida de relações característica das áreas fronteiriças.

A abordagem de tal variedade de panoramas é o objetivo central deste trabalho, a partir da seleção de alguns estudos de caso para elucidar as particularidades. Para tal tarefa, faz-se necessária a leitura do espaço geográfico a partir das inter-relações entre redes geográficas e infraestrutura, arcabouço normativo e prestação do serviço, ou seja, o trabalho parte da apreensão do espaço geográfico e das redes que o compõe, passa pela leitura das relações entre território e norma para, finalmente, delinear a operação das atividades de transporte rodoviário internacional de passageiros a partir do Brasil, alicerçado por referências bibliográficas relevantes para o pensamento geográfico que propiciam engendrar reflexões basilares para o estudo do que é proposto neste trabalho.

Para tanto, também serão utilizados dados oficiais publicados pela Agência Nacional dos Transportes Terrestres (ANTT), autarquia responsável pelas linhas interestaduais brasileiras e pelas ligações internacionais com origem ou destino no Brasil. A partir destas bases, serão construídos materiais gráficos (diagramas, esquemas, gráficos, mapas, quadros e tabelas) que subsidiarão o argumento central do texto.

Em suma, para o funcionamento do transporte rodoviário internacional de passageiros, as redes geográficas, as normas e os agentes operadores são imprescindíveis, pois por mais que se trate de uma atividade “pouco organizada”, há um conjunto de relações importantes para a realização de tais fluxos internacionais, para além das normatizações fronteiriças de controle de entrada e saída de pessoas e mercadorias, também centrais para a circulação.

Palavras-chave: redes geográficas, interações espaciais, regulação, transporte rodoviário de passageiros.

SETOR SUPERMERCADISTA DE SANTA CATARINA: ALGUNS ASPECTOS DA RELAÇÃO LOJA - CENTRO DE DISTRIBUIÇÃO

Fernando Soares de Jesus⁴⁶

José Messias Bastos⁴⁷

Desde a crise do petróleo de 1973 a economia capitalista global adentrou em uma fase depressiva, marcada pela crise do sublucro e pela redução dos fluxos mundiais de mercadorias. A partir dos anos 1980 e 1990, o cenário nacional é agravado por um forte processo de endividamento interno e externo do Estado brasileiro que “levou à destruição, à desnacionalização e à reestruturação de importantes setores da economia brasileira” (BASTOS, 2002, p. 56). Nesse sentido, a conjuntura econômica nacional e internacional impôs sobre o setor supermercadista a necessidade de adoção de diferentes estratégias para o mantimento da margem de lucro, dentre as quais se inclui investimentos em tecnologia em prol da modernização logística na operação entre as lojas e os Centros de Distribuição (CD). Este trabalho tem como objetivo discutir como se deu o processo de inserção de inovações tecnológicas na relação loja-Centro de Distribuição dos três maiores grupos supermercadistas com atuação na Fachada Atlântica de Santa Catarina, a saber: Angeloni, Giassi e Bistek, a partir de pesquisa bibliográfica e documental, mapeamento com apoio de bases cartográficas oficiais (IBGE, DNIT etc.) e sistematização de dados obtidos nos sites oficiais das empresas.

Até 2006, a rede Angeloni, nono maior grupo do segmento em faturamento do país, operava um sistema de três CD's regionais. Contudo, a partir desse ano, a empresa passou a utilizar um modelo centralizado de distribuição para todas suas lojas. Esta estratégia, em conjunto com algumas inovações tecnológicas aplicadas ao abastecimento das lojas, reduziu em 51% os custos de estoque, em 85% os custos de transporte, em 33% os custos de operação e 42% os custos financeiros (BASTOS, 2002). A Diretoria de Informática e Logística da empresa, citada em Amboni, Silva e Andrade (2012), afirma que esta centralização possibilitou que as lojas passassem a ser abastecidas diariamente, eliminando a necessidade de depósito nas unidades.

O atual CD da rede Angeloni tem cerca de 36.000 m² e apresenta capacidade de 18.000 itens, dentre os quais produtos das Farmácias Angeloni, estando localizado no município de Porto Belo, as margens da BR-101. O site oficial da empresa descreve que o CD é operado através de rádio frequência, possibilitando um processo ágil na armazenagem de mercadorias, além das reposições ocorrerem de maneira automatizada, utilizando um sistema de previsão de demanda.

Outra empresa que apresenta um Centro de Distribuição único é o grupo Giassi. Inaugurado nos anos 1980, o CD conta com 24.000 m² e capacidade para armazenagem de aproximadamente 20.000 itens, sendo localizado no município de Içara, sul do estado. A empresa se utiliza de ferramentas importantes de tecnologia para a operação logística, dentre elas cita-se o *software Enterprise Resources Planning* (ERP), que auxilia na gestão de dados (BERTAGLIA, 2003), e o *software Distribution Requirements Planning* (DRP), cuja função é traçar previsões da demanda de produtos e do despacho de veículos (BALLOU, 2006). Entre o CD e a loja, a empresa ainda conta com dez carretas e oito caminhões *truck* próprios (NEITZKE, 2016).

⁴⁶ Mestrando do Programa de Pós-Graduação em Geografia (PPGG) da Universidade Federal de Santa Catarina, Florianópolis, Santa Catarina, Brasil. E-mail: fernandosoaresdejesus16@gmail.

⁴⁷ Professor Titular da Universidade Federal de Santa Catarina. E-mail: jbastos57@gmail.com

A rede Bistek opta por um modelo descentralizado, com Centro de Distribuição, Central de Frios e FLV, e Entrepósito em municípios diferentes. O CD fica localizado no município de Içara, distante do centro de gravidade das filiais e chegando a distar 360 km da unidade de Joinville, mesma situação do entreposto, localizado em Nova Veneza. Uma diferença, todavia, é fundamental: embora o CD esteja as margens da BR-101, principal via da Fachada Atlântica Catarinense e que permite um fluxo veloz para todas as capitais regionais e para capital estadual, o entreposto dista cerca de 40km do acesso à referida rodovia. Por fim, a Central de Distribuição de Frios e de Frutas, Legumes e Verduras localiza-se no município de São José, em distância intermediária das unidades.

A partir do que foi descrito, vê-se que a logística das supermercadistas brasileiras não está atrasada em relação aos países do centro do sistema quando o assunto é tecnologia, mas ainda enfrenta-se problemas de uma infraestrutura inadequada (BASTOS, 2002), que não é capaz de lidar com o elevado fluxo de veículos, como é o caso das principais vias que adentram os vales atlânticos, como as BR's 282 e 470, que ainda estão em via simples. Esse aspecto é maximizado pelo fato da malha rodoviária da Fachada Atlântica do estado drenar, em algumas situações, fluxos urbanos, como é expressivo na Região Metropolitana de Florianópolis ou em Itajaí.

Assim, podemos concluir que as maiores supermercadistas catarinenses buscam a inserção de novas tecnologias e procedimentos administrativos de modo a tornar eficiente o processo logístico entre Centro de Distribuição e Unidade Supermercada, com objetivo de ampliar a capacidade de lucro. Todavia, toma relevo o problema das vias de ligação, tendo em vista que as grandes empresas, por adotarem estratégias espaciais de inserção de lojas nas cidades de topo da hierarquia urbana da Fachada Atlântica de Santa Catarina, dependem da capacidade e da velocidade de circulação através das rodovias federais e estaduais, muitas que ainda enfrentam gargalos. Vê-se, aí, um importante ponto de entrave para a atividade logística do setor supermercadista catarinense e dos demais setores de dependem das vias terrestres de ligação no estado.

Palavras-chave: Centro de Distribuição, Supermercado, Fachada Atlântica, Santa Catarina.



MESA 90

MESA 90: EXPERIENCIAS DE GOBERNANZA Y DESAFÍOS PARA LA CONSERVACIÓN DE LA BIODIVERSIDAD EN AMÉRICA LATINA

Coordinadores: Buitrón, V., Muñoz, A., Bernal, C.

MESA 90: EXPERIENCIAS DE GOBERNANZA Y DESAFÍOS PARA LA CONSERVACIÓN DE LA BIODIVERSIDAD EN AMÉRICA LATINA

Coordinadores: Buitrón, V.¹,
Muñoz, A.²,
Bernal, C.³

A finales del siglo XIX se dieron los primeros esfuerzos dirigidos a la protección de áreas con un valor particular amenazado por la creciente industrialización. Los primeros parques nacionales se concibieron a partir de que el ser humano era la principal amenaza para la naturaleza. El concepto de conservación ha ido evolucionando hacia el rol de la acción humana para los objetivos de la conservación misma, ampliando el debate a la gobernanza y la institucionalidad. Actualmente, cerca del 25% de ecosistemas mundiales están resguardados por algún mecanismo de protección reconocido a nivel mundial. Paralelamente, existen otras áreas naturales sin categoría de protección alguna que también concentran iniciativas sobre protección de la naturaleza. Todas ellas involucran, a diferentes escalas, distintas redes locales y extraterritoriales de actores para la conservación y la sostenibilidad. Por otro lado, según el IPBES de 2019, un 20% de la abundancia de especies nativas terrestres ha desaparecido por la pérdida del hábitat a pesar de los esfuerzos de conservación. Esta situación pone en debate la efectividad de estos mecanismos debido a varios factores, entre ellos, la falta de inclusión de modos de vida y producción tradicionales o la propia institucionalidad alrededor de su administración. Esta mesa temática busca recibir contribuciones que discutan las diferentes experiencias de conservación de la biodiversidad en la región latinoamericana, acercando el debate hacia los diferentes modelos de gobernanza ante los desafíos de protección de la naturaleza por los cambios y demandas globales en nuestro tiempo.

¹ Asociación Geográfica del Ecuador

² Pontificia Universidad Católica del Ecuador

³ Facultad Latinoamericana de Ciencias Sociales, Sede Ecuador

CONFLITOS BÉLICOS E PRESERVAÇÃO DOS BOSQUES: DEBATE SOBRE A CONSERVAÇÃO COERCITIVA DA FLORESTA AMAZÔNICA COLOMBIANA

Luis E. Aragón⁴

Em novembro de 2016 o governo colombiano e o movimento guerrilheiro Forças Armadas Revolucionárias da Colômbia–Exército do Povo (FARC-EP) assinaram um acordo de paz, pondo fim ao conflito bélico com esse movimento que durou mais de cinquenta anos (COLOMBIA, 2018). O país enfrenta agora os desafios pós-conflito, começando pela implantação do próprio acordo que despertou enormes expectativas de paz duradoura no país.

Nesse contexto, esta comunicação objetiva: 1) discutir, de forma geral, a relação entre conflitos bélicos e preservação dos bosques; 2) apresentar e discutir o conceito de conservação coercitiva; 3) analisar a aplicabilidade de tal conceito ao caso da Amazônia colombiana à luz de dados recentes do desmatamento da região.

O desmatamento das florestas tropicais tem sido apontado como uma das mais sérias razões de mudanças ambientais como alterações climáticas, diminuição da biodiversidade, alterações do ciclo hidrológico e aquecimento global, entre outras (NEGRET *et al.*, 2019). Contudo, a literatura tem mostrado casos de efeitos negativos e positivos de conflitos armados nas florestas. Negativos: desmatamento, erosão, destruição de habitats, poluição de águas, destruição da biodiversidade, expansão de cultivos ilícitos como fontes de renda etc.; e positivos: preservação pela necessidade de manter áreas pouco acessíveis como esconderijos de combatentes e de recursos para sobrevivência (como fontes de água), controle de acesso e de exploração agrícola do bosque por populações locais etc. (McNEELY, 2003).

Na Colômbia, os estudos realizados sobre o impacto do conflito armada na floresta demonstram também resultados conflitantes. Álvarez (2003), após exaustiva revisão da literatura sobre o assunto e análise de dados em nível local em todas as regiões do país, concluiu que esse é um tema complexo que varia conforme a escala, a localização, a intensidade do conflito, a sua relação com cultivos ilícitos e o narcotráfico, e a ação do Estado, entre outros fatores.

A conservação coercitiva, ou conservação à mão armada, é a conservação forçada da floresta pela guerrilha para manter áreas de refúgio ou recursos naturais essenciais para sua própria sobrevivência como fontes hídricas, por exemplo, e que são protegidas à força por brigadas armadas ou campos minados. As estatísticas mostram que efetivamente houve um aumento significativo do desmatamento no país e na Amazônia após 2016, ano da assinatura do acordo de paz. De fato, dados do IDEAM/MINAMBIENTE (2017) mostram que no país, em 2017, foram desmatados 219.973 hectares, que, se comparados aos 178.597 hectares de 2016, revelam um crescimento de 23,17% da área desmatada e na Amazônia colombiana, o desmatamento foi de 70.074 hectares em 2016, mais que dobrando em 2017, chegando a 144.147 hectares, um aumento de 105,71%.

⁴ Ph.D. em Geografia. Professor titular do Núcleo de Altos Estudos Amazônicos (NAEA) da Universidade Federal do Pará (UFPA). Bolsista de produtividade do CNPq e coordenador da Cátedra UNESCO/UFPA de Cooperação Sul-Sul para o Desenvolvimento Sustentável. Este artigo foi elaborado durante o período de professor visitante sênior do autor no Departamento de Geografia da Universidade Nacional da Colômbia, Bogotá, com bolsa da CAPES. E-mail: aragon_naea@ufpa.br.

Alguns autores atribuem como causa principal do aumento do desmatamento, o desaparecimento da conservação coercitiva. Argumenta-se que com a retirada da guerrilha, as áreas anteriormente controladas ficaram sem instituições legais ou ilegais para governar, facilitando a penetração indiscriminada e a ampliação das áreas de produção de coca e pastagens ou especulação, muitas das quais ficaram sob o domínio dos cartéis de narcotraficantes, aumentando o desmatamento sem controle (MURILLO-SANDOVAL *et al.* 2020; SALAZAR *et al.*, 2018). Ou seja, a conservação coercitiva, após o acordo de paz, não foi substituída por medidas que promovessem a proteção da floresta, ampliando, como consequência, o desmatamento.

De fato, na Amazônia, o desmatamento vinha acontecendo com uma tendência de estabilização desde 2013, sem apresentar maiores alterações, até 2016, dando um salto alarmante em 2017, mas com queda contínua e significativa em 2018 (138.176 hectares) e 2019 (98.256 hectares) (IDEAM/MINAMBIENTE, 2017, 2018, 2020).

A queda constante do desmatamento da Amazônia nos últimos dois anos⁵, suscita questionamentos em relação ao poder de explicação do fim da conservação coercitiva como força principal do desmatamento na região como um todo. Tal evidência indica que a conservação coercitiva é só uma das causas do desmatamento a qual atuava em áreas restritas claramente localizadas, concluindo-se que seus efeitos de proteção do bosque ficam pouco visíveis em escala regional. Esta comunicação somente abriu o debate para outras pesquisas aprofundar o assunto.

Palavras-chave: Amazônia colombiana, Conservação coercitiva, FARC.

⁵ O IDEAM/MINAMBIENTE ainda não divulgou os dados do desmatamento de 2020.

PAZ AMBIENTAL EN COLOMBIA, UNA MIRADA HACIA LOS MUNICIPIOS PDET

Ruiz Guzmán, Marcos⁶

Galán Navarro, Edna Rocío⁷

Miranda Osorio, Ricardo⁸

Viveros Zambrano, Mercedes Arminda⁹

Giraldo Palma, Edgar Eduardo¹⁰

Hernández Vilorio, Ernesto José¹¹

Alexis rojas, Álvaro¹²

Bueno Urán, Diana Raquel¹³

La ponencia se enmarca en el abordaje de los mecanismos propuestos en los Acuerdos de La Habana para la Terminación del Conflicto y la Construcción de una Paz Estable y Duradera, firmados por el gobierno colombiano y las FARC – EP, en el año 2016, y la gobernanza derivada de la implementación del acuerdo, como soporte para la toma de decisiones. Particularmente, se plantea como propósito, evidenciar la efectividad de los mecanismos propuestos en La Habana hacia una paz ambiental, las experiencias de conservación de la biodiversidad y la gobernanza derivada de la implementación del acuerdo, en los municipios PDET (Programas de Desarrollo con Enfoque Territorial) de los departamentos Norte de Santander y Arauca.

De lo establecido en el acuerdo, se hace alusión al punto número uno: *Hacia un Nuevo Campo Colombiano: Reforma Rural Integral*, que pretende generar desarrollo social, económico, político, cultural y ambiental, conforme a lo establecido en el numeral 1.2: *Programas de Desarrollo con Enfoque Territorial (PDET)*. Así como también con el Decreto 870 de 2017, “*Por el cual se establece el Pago por Servicios Ambientales y otros incentivos a la conservación*” PSA. En este contexto, la importancia de esta investigación corresponde a la implementación del tema de PSA en los municipios PDET, como mecanismos de protección y cuidado al medio ambiente y en referencia al punto 15 (vida de ecosistemas terrestres) de los Objetivos de Desarrollo Sostenible (ODS), dado que, es la pervivencia del territorio la que está en juego.

La revisión del impacto de los acuerdos de La Habana, la incidencia de toma de decisiones en la asignación de recursos para Colombia, la determinación de los comportamientos de los actores, la forma como se hacen los pagos, establecen la eficacia de los PSA como instrumento planificador de uso del suelo y la generación de oportunidades a partir de la conservación de los ecosistemas estratégicos, punto prioritario de la investigación; por lo tanto, las acciones se orientarán: a evidenciar el logro de la paz ambiental, entendida esta como la trascendencia de las relaciones humanas, enfocadas a la construcción de estructuras de pensamientos y acciones conducentes a la conservación de la vida y el medio ambiente.

⁶ Institucional: Escuela Superior de Administración Pública ESAP marcos.ruiz@esap.edu.co

⁷ edna.galan@esap.edu.co

⁸ ricardo.mira@esap.edu.co

⁹ mercedes.viverosz@esap.edu.co

¹⁰ edgar.giraldo@esap.edu.co

¹¹ ernesto.hernandezv@esap.edu.co

¹² alexis.rojas@esap.edu.co

¹³ diana.bueno@esap.edu.co

A nivel metodológico se empleará el método de estudio de casos, se realizará un análisis comparativo con la experiencia de 12 municipios, 8 de Norte de Santander y 4 de Arauca, los desafíos y logros de la institucionalidad en su implementación, con el fin de documentar y analizar la aplicabilidad del modelo, para otros municipios del país y escalamiento en escenarios internacionales, que brinde soporte a la toma de decisiones de la institucionalidad y a su vez, empodere a los diferentes actores de la sociedad civil en los territorios, mediante inclusión de modos de vida y producción tradicionales, debelando los impactos que tienen estos para el país, en los diferentes procesos de gestión territorial. Se indagará en los planes de desarrollo PDET e información estadística aportada por organismos oficiales, para contrastar y reconocer el nivel de cumplimiento en las áreas de estudio. La validación de información con actores del proceso: miembros de la Comunidad, servidores públicos de diferentes instituciones vinculadas al territorio y con interés en el seguimiento del acuerdo de paz, permitirá disponer de un espectro de conocimiento idóneo, con el propósito de generar destrezas y cambios de paradigmas, hacia una efectiva gobernanza territorial.

La documentación de la experiencia, parte del geoprocésamiento de información de carácter técnico, social y normativo. Con la sistematización, validación con grupos focales, caracterización de actores vinculados en la gestión de los PSA en la actualidad, la forma cómo están siendo estos percibidos o aplicados, así como la valoración de los impactos en el paisaje, evidenciará el nivel de protección de ecosistemas estratégicos, implementados dentro de los territorios PDET, como mecanismo para detener la degradación del paisaje y la continuidad de la vida con calidad de aire, agua y suelo.

Sobre los resultados esperados con esta investigación (actualmente en desarrollo), se busca visibilizar en qué medida se están implementando, los procesos plasmados en el punto uno de los Acuerdos de La Habana, como enfoque al desarrollo y cuidado del medio ambiente, en donde la gobernanza juega un papel importante en este proceso. Dada la preocupación de todos los sectores sociales, en restablecer los ecosistemas estratégicos o prevenir el daño de los mismos, se propone identificar, evidenciar los avances y falencias, con la participación activa de la población local, como sujeto y objeto de intervención, en los procesos de gestión en territorio de los PSA y con tal motivación, efectuar la construcción de un documento que permita tanto a entidades gubernamentales, como a grupos de valor, disponer de un marco de información veraz sobre lo que se presenta hoy en estos territorios.

En términos de gobernanza, se propone difundir y ampliar el conocimiento a los grupos de valor, gerentes y funcionarios de entidades públicas, universidades trasmisoras de información, políticos y líderes sociales, mediante la publicación de resultados relevantes sobre el tema, que permitan contar con una ciudadanía informada al respecto, autoridades y funcionarios, capaces de interactuar desde el proceso de identificación en territorio, la estructuración del pago, la legalización y el seguimiento de este proceso, que permita implementar de lleno el cuidado del medio ambiente, con un enfoque de desarrollo social.

Palabras clave: Paz ambiental, Gobernanza, Municipios PDET, Pago por Servicios Ambientales.

ÁREAS ESTRATÉGICAS PARA A CONSERVAÇÃO DA BIODIVERSIDADE DA BACIA DO RIO DAS CINZAS – PARANÁ/BRASIL

Umino, Mariana Paula¹⁴

Galvanin, Edinéia Aparecida dos Santos¹⁵

As Áreas Prioritárias para a Conservação, Utilização Sustentável e Repartição dos Benefícios da Biodiversidade, sob a ótica do Ministério do Meio Ambiente (MMA) do Brasil, são um instrumento importante de política pública cujo objetivo é “à tomada de decisão, de forma objetiva e participativa, sobre planejamento e implementação de medidas adequadas à conservação, à recuperação e ao uso sustentável de ecossistemas” (MMA, 2019). Para isso, é importante incluir iniciativas que abrangem a criação de Unidades de Conservação (UCs), o licenciamento de atividades potencialmente poluidoras e a fiscalização, para promover a regularização ambiental, como também o estímulo ao uso sustentável do meio ambiente (MMA, 2019).

Na esfera federal, o Decreto nº 5.092, de 21 de maio de 2004 definiu as regras para a identificação dessas áreas, no âmbito das atribuições do Ministério do Meio Ambiente”, que devem ser fundamentadas de acordo com o Projeto de Conservação e Utilização Sustentável da Diversidade Biológica Brasileira (PROBIO), conforme especificado no artigo 3º desta legislação (BRASIL, 2004).

Outro ponto relevante é, que as Áreas Prioritárias não podem ser consideradas sinônimo de Unidades de Conservação, como também visam a orientação e planejamento de ações em grandes escalas, sendo assim a base para a elaboração de planos, programas, projetos e ações em biodiversidade e seus ecossistemas (MMA, 2019).

Já no âmbito do Estado do Paraná, a Resolução Conjunta da Secretaria Estadual do Meio Ambiente (SEMA) e Instituto Ambiental do Paraná (IAP) nº 005, de 29 de setembro de 2009, “estabelece e define o mapeamento das Áreas Estratégicas para a Conservação e a Recuperação da Biodiversidade no Estado do Paraná e dá outras providências” (SEMA/IAP, 2009).

Além disso, esta legislação define no artigo 1º duas modalidades: Áreas Estratégicas para a Conservação da Biodiversidade e as Áreas Estratégicas para a Recuperação da Biodiversidade. Conforme o Instituto Água e Terra (IAT) do Paraná, há dois tipos de Unidade de Conservação integrantes do Sistema Nacional de Unidades de Conservação da Natureza (SNUC): Proteção Integral e de Uso Sustentável, conforme estabelece o artigo 7º da Lei Federal nº 9.985, de 18 de julho de 2000, a qual “institui o Sistema Nacional de Unidades de Conservação da Natureza e dá outras providências” (BRASIL, 2000).

Segundo o IAT a área da Bacia Hidrográfica do Rio das Cinzas (BHRC) possui uma extensão de 9.653,86 Km² e abriga as seguintes Unidades de Conservação: a) Parque Estadual Mata São Francisco [criada pelo Decreto Estadual 4.333 de 05/12/1994; Grupo de Proteção Integral; Municípios de Cornélio Procópio e Santa Mariana, pertencente à BHRC; área de 832,5768 ha e Plano de Manejo com o ato legal de aprovação pela Portaria IAP nº 126, de 08/07/2015] e b) Área de Proteção Ambiental (APA) Estadual da Escarpa Devoniana [criada pelo Decreto Estadual 1.231 de

¹⁴ Universidade Estadual Paulista «Júlio de Mesquita Filho» -Faculdade de Ciências e Tecnologia -Unesp - Campus de Presidente Prudente -mariana.umino@unesp.br

¹⁵ Universidade Estadual Paulista «Júlio de Mesquita Filho» - Campus de Ourinhos - edineia.galvanin@unesp.br

27/03/199; Grupo de Uso Sustentável; Municípios de Jaguariáiva, Lapa, Porto Amazonas, Ponta Grossa, Castro, Tibagi, Sengés, Piraí do Sul, Palmeira e Balsa Nova, pertence às Bacias Hidrográficas de Itararé, Cinzas, Tibagi, Iguazu e Ribeira; área de 392.780,63 ha e Plano de Manejo com o ato legal de aprovação pela Portaria IAP nº 211, de 14/12/2005].

Nesse contexto, a análise dessas áreas tem como principal objetivo identificá-las e mensurar a sua devida importância para a Bacia Hidrográfica do Rio das Cinzas (BHRC), por meio de levantamento bibliográfico, das legislações vigentes, elaboração do mapa da BHRC quanto às áreas de estudo e dos dados disponíveis no site do Instituto Água e Terra (IAT) do Estado do Paraná. Desta forma, as UCs identificadas para a BHRC foram o Parque Estadual Mata São Francisco com classificação de Proteção Integral e a Área de Proteção Ambiental (APA) Estadual da Escarpa Devoniana classificada como de Uso Sustentável.

Com base nas autorizações emitidas entre os anos de 2007 e 2020, é possível contabilizar os quantitativos e verificar uma maior ocorrência de autorizações para a pesquisa no Parque Estadual Mata São Francisco em comparação com a APA Estadual da Escarpa Devoniana, assim como também evidencia uma perceptível redução progressiva do número dessas autorizações ao longo dos anos, permitindo assim uma reflexão das possíveis hipóteses a respeito dessas variações nos quantitativos no decorrer deste período a as implicações disso para a BHRC em estudo no contexto atual e futuro.

Palavras-chaves: Conservação da Biodiversidade, Bacia hidrográfica, Proteção Ambiental

GESTIÓN DE ÁREAS PROTEGIDAS LITORALES MARÍTIMAS BONAERENSES (ARGENTINA): CONFLICTOS, USOS Y SUPERPOSICIÓN DE JURISDICCIONES Y COMPETENCIAS

Rigonat, María Cecilia¹⁶
Morrell, Patricia Alejandra¹⁷
Cecilia Lucía Mantecón¹⁸

Introducción

El objetivo de este trabajo es poner en evidencia la complejidad de la gestión de las áreas protegidas litorales en las que coexisten diferentes jurisdicciones y distribución de competencias, a través del análisis de dos casos situados en los Humedales Costeros de la provincia de Buenos Aires (Argentina) : Bahía de Samborombón y Laguna Mar Chiquita.

Los humedales son ecosistemas que la mayor parte del tiempo se encuentran inundados o con sus suelos saturados y desempeñan un rol fundamental para la subsistencia y desarrollo de las sociedades.

Legislación Nacional y Provincial

Para la declaración de áreas de Reservas y su gestión, se debe tener en cuenta, en primer lugar, un marco jurídico nacional y provincial general que determina los principios ambientales de protección y conservación de estas áreas.

- Artículo 41 Constitución Nacional.
- Ley N° 23.919 que aprueba la Convención Relativa a los Humedales de Importancia Internacional especialmente como Hábitat de Aves Acuáticas y su enmienda Ley 25.335
- Ley General del Ambiente (Ley N° 25.675).
- Artículo 28 de la Constitución de la Provincia de Buenos Aires.
- Ley Integral del Medio Ambiente y los Recursos Naturales. (Ley N° 11.723)

En segundo lugar, la normativa específica tanto nacional y provincial que establece los lineamientos generales para declarar cada zona a proteger.

- Ley 22.351 Parques Nacionales. Declaración de Reservas.
- Ley 10.907 de la Provincia Buenos Aires sobre Reservas Naturales y Monumentos Naturales.
- Ley 12.704 Paisajes y Espacios Verdes Protegidos

Bahía de Samborombón

Está ubicada en la cuenca baja del Río de la Plata, en el límite entre el río y el mar, constituye una zona baja, inundable, surcada por canales y diversos cursos de agua, con cangrejales, bancos de arena e islas que alternan con bancos de conchillas. Coexisten el pastizal pampeano nativo (espartillares, pastizales de paja colorada y cortaderas) con el Espinal (bosques xerófilos caducifolios de tala). Este ambiente posibilita la existencia de fauna nativa especialmente el venado de las pampas y de multiplicidad de

¹⁶ Grupo de Investigación Ambientes Costeros, Centro de Investigaciones Geográficas y Socio-Ambientales, Departamento de Geografía, Facultad de Humanidades, Universidad Nacional de Mar del Plata. crigonat@gmail.com

¹⁷ Grupo de Investigación Ambientes Costeros, Centro de Investigaciones Geográficas y Socio-Ambientales, Departamento de Geografía, Facultad de Humanidades, Universidad Nacional de Mar del Plata. palejandramorrell@gmail.com

¹⁸ Grupo Geología Ambiental Instituto de Geología de Costas y del Cuaternario (CIC-UNMDP) cetecon@hotmail.com

aves residentes y migratorias. La extinción del venado en otros distritos ha motivado y potenciado la creación de gran parte de las reservas que se ubican en la región (FVSA,2004).

En esta zona conviven áreas protegidas encuadradas en diversas jurisdicciones (nacional, provincial y municipal), cuyas características se detallan a continuación:

A nivel nacional:

Parque Nacional Campos del Tuyú (ley 26.499/09). Superficie: 3.040 has. Partido de General Lavalle. Objetivo: protección y conservación del paisaje original pampeano y especialmente el Venado de las Pampas.

Esta zona es declarada sitio Ramsar en el marco de la Convención de Humedales. (Ley N° 23.919)

A nivel provincial:

- -Refugio de Vida Silvestre Bahía de Samborombón (ley 12.016/97). Superficie: 243.065 has, partidos de Punta Indio, Chascomús, Castelli, Tordillo y General Lavalle.
- Objetivo : delimitar la zona de veda total para la caza del Venado de las Pampas.
- -Reserva Natural Integral y de Objetivo Definido Costa de la Bahía de Samborombón (decreto provincial 1.193/83 y ratificada por la ley 12.016/97). Superficie: 9.380 has. Partidos de Tordillo y Castelli. Objetivo: preservar hábitat venado de las pampas
- -Reserva Natural Integral Rincón de Ajó (decretos provinciales 6.276/87 y 4.973/88). Superficie: 2.311 has. Partido de General Lavalle. Objetivo: constituir una reserva complementaria de la Bahía de Samborombón.

A nivel municipal

Reserva Natural Punta Rasa, ordenanza municipal 1.023/91. Superficie: 520 has. Partido de La Costa

Laguna Mar Chiquita

Las reservas analizadas están ubicadas en el Partido de Mar Chiquita (provincia de Buenos Aires). Aquí se destaca la Laguna de Mar Chiquita –cuya longitud alcanza los 25 km y su ancho oscila entre los 100 y 4.500 metros-, emplazada dentro de un ambiente estuárico, influenciado fundamentalmente por la acción de las mareas. El relieve es llano con una suave pendiente hacia el E. El clima es templado con influencia oceánica, las precipitaciones anuales rondan los 790 mm (Iribarne, 2001)

Jurisdicción Nacional

En 2009 se estableció la base CELPA como Reserva Natural para la Defensa «Dragones de Malvinas», bajo la administración de la Fuerza Aérea y Parques Nacionales.

Jurisdicción Provincial

Reserva Natural Mar Chiquita (Decreto n°1581/89 y la Ley n° 12.270/ 98)

Objetivo: Reserva Natural de Usos Múltiples y Refugio de Vida Silvestre.

Jurisdicción Municipal (Municipio de Mar Chiquita)

Parque Atlántico Mar Chiquita. Ordenanza Municipal N° 169/90. Se declara Parque Municipal a la zona delimitada al Sudeste por el Océano Atlántico; al sudoeste por el tejido urbano del balneario Parque Mar Chiquita, al Noroeste, ruta provincial N° 1 y al Noreste por el límite del Partido de Mar Chiquita con el Partido de Villa Gesell.

Otros

Reserva de Biosfera “Parque Atlántico Mar Chiquito” declarada por la UNESCO. Año de creación: 1996. Superficie: 26.488 has.

Resultados / Problemáticas detectadas

Los humedales ubicados en áreas litorales presentan una gran relevancia desde el punto de vista ambiental y al mismo tiempo son objeto de continuas tensiones por el aprovechamiento de sus recursos. En las áreas de referencia, se han detectado múltiples conflictos derivados de la multiplicidad de usos potenciales: ganadería, pesca, turismo, urbanizaciones.

Conclusiones

En los dos casos analizados se evidencia un claro interés en la preservación de estos ambientes desde los últimos 30 o 40 años.

Sin embargo, la confluencia de diversos niveles jurisdiccionales, con disímiles categorías, planes de manejo y dotación de recursos puede tornarse un obstáculo si no se establecen metas prioritarias y planes de manejo integral de las áreas protegidas.

Palabras Clave: Áreas Protegidas, Humedales, Litoral, Buenos Aires

EL MANEJO DEL FUEGO EN LA RESERVA DE LA BIOSFERA LOS TUXTLAS, MÉXICO

Christoph Neger¹⁹

Lilia de Lourdes Manzo Delgado²⁰

José Manuel Espinoza Rodríguez²¹

Los incendios forestales han sido identificados como una de las principales amenazas para la conservación de los bosques tropicales de Latinoamérica. Esto se debe a la poca adaptación de estos ecosistemas a los efectos del fuego, a su vulnerabilidad en torno a la deforestación y fragmentación que han sufrido y al cambio climático, con temporadas secas cada vez más largas e intensas. Para poder conservar los bosques tropicales se requiere de un manejo integral, que tome en cuenta las necesidades y preferencias de la población campesina y el uso tradicional del fuego en la agricultura. Las áreas naturales protegidas y especialmente la categoría de reserva de la biosfera, enfocada en alcanzar una armonía entre el desarrollo humano y la conservación de la naturaleza, presentan un marco idóneo para la gobernanza del fuego.

Esta ponencia tiene el objetivo de documentar y analizar los procesos que han definido el sistema actual de manejo del fuego en un área específica, la Reserva de la Biosfera Los Tuxtlas en el sur del estado mexicano de Veracruz. Se trata de un área de gran complejidad ambiental, con la presencia de ecosistemas adaptados al fuego como pinares y encinares tropicales y de bosques sensibles frente a los incendios forestales como la selva alta perennifolia, el bosque mesófilo de montaña y el manglar. También se pueden encontrar diferentes cultivos, algunos en los que es común el uso del fuego como las milpas y otros donde la presencia de los incendios tiene el potencial de causar daños económicos destacados, particularmente en terrenos donde se cultiva el café. Además, la reserva se caracteriza por la convivencia de diferentes grupos étnicos -nahuas, popolucas y mestizos- los cuales presentan diversas tradiciones en cuanto al uso del suelo y las prácticas agropecuarias. En total, la reserva cuenta con una población estimada de entre veinte y treinta mil habitantes.

La investigación que se presenta en esta ponencia se basó principalmente en métodos de trabajo de campo etnográfico, incluyendo visitas con observación participante y la aplicación de entrevistas semi-estructuradas con actores clave. Esta investigación de campo fue acompañada por una revisión en gabinete de los registros oficiales y los datos provenientes del análisis satelital, para conocer la incidencia y los impactos de los incendios forestales en el área de estudio en el tiempo, como indicador de la efectividad del manejo aplicado.

Se pudo documentar que el que las actividades relacionadas con la gestión del riesgo se iniciaron en 2006, seis años después de la fundación de la reserva, las cuales se enfocaron básicamente en la prevención y control de los incendios. Poco a poco, diferentes actores gubernamentales, tanto federales como estatales y locales empezaron a involucrarse en este ámbito. En la actualidad participan dependencias ambientales federales y estatales, mientras que a nivel municipal, al no existir ningún organismo dedicado exclusivamente a la conservación del medio ambiente, esta responsabilidad recae en las direcciones de protección civil.

¹⁹ Instituto de Geografía, Universidad Nacional Autónoma de México, neger@igg.unam.mx

²⁰ Instituto de Geografía, Universidad Nacional Autónoma de México, llmanzo@igg.unam.mx

²¹ Facultad de Filosofía y Letras, Universidad Nacional Autónoma de México, josem.espinoza2@gmail.com

Las comunidades locales de igual manera se involucran en el manejo del fuego. Hasta un máximo de 57 personas provenientes de comunidades popolucas, nahuas y mestizas son contratadas temporalmente para trabajar en brigadas contraincendios con financiamiento de las autoridades federales y estatales, para realizar actividades de prevención, combate y restauración ambiental. Otro actor importante son las autoridades locales que existen en la mayoría de las comunidades, el comisariado ejidal y el agente municipal. Ellos se involucran principalmente en la detección y el reporte de incendios. Adicionalmente, en el caso de incidentes de mayor gravedad, un número considerable de campesinos apoyan en el combate de incendios de manera voluntaria.

En cuanto a la prevención de los incendios forestales, en general, la estrategia de las autoridades involucradas no incluye la supresión o restricción del uso del fuego por parte de la población local, sino más bien ha sido enfocada en las campañas de concientización y de capacitación en mejores prácticas de la aplicación segura de las quemas. Esto ha traído consigo una relación de confianza entre la mayoría de las comunidades y las autoridades y una buena cooperación entre los actores mencionados, lo cual se ha reflejado en una disminución de los incendios forestales causados por quemas agrícolas. No obstante, a la vez que ha disminuido la importancia del uso del fuego en la agricultura como causa de los incendios, han aumentado otras causas, primordialmente la cacería – los cazadores usan el fuego para que los animales salgan de sus madrigueras – y la provocación intencional de incendios forestales. Los incendios forestales intencionales tienen tres motivos principales, los conflictos y rencillas entre propietarios de terrenos, el uso del fuego para deforestar y cambiar el uso de suelo y los actos de vandalismo. Este aumento de actos ilícitos ocurre en el marco de una crisis de seguridad y del estado de derecho generalizado en México, y tiene que ver también con el abandono de la reserva por parte de la Procuraduría Federal de Protección al Ambiente, relacionado a los fuertes recortes presupuestales que ha sufrido este organismo. En este contexto, los actores involucrados ven rebasadas sus capacidades y atribuciones legales y reclaman una mayor atención de las instancias correspondientes o mayores recursos y derechos para los actores locales, que les permitirían tomar en sus manos la prevención legal de los incendios forestales.

Palabras clave: incendios forestales, manejo del fuego, gobernanza ambiental, áreas naturales protegidas

A INFLUÊNCIA DO BID NA DEFINIÇÃO DAS POLÍTICAS DE TURISMO EM MATO GROSSO DO SUL-BRASIL

*Buscioli, Roberson da Rocha*²²

*Souza, Adauto de Oliveira*²³

Introdução: O Banco Interamericano de Desenvolvimento (BID) é uma das principais Agências Multilaterais de Desenvolvimento com atuação na América Latina e Caribe, e tem um longo histórico no financiamento de megaprojetos de infraestrutura turística via empréstimos a Estados nacionais e subnacionais. O primeiro projeto nesta área é de 1969, na República Dominicana, desde então constam mais de cinquenta projetos voltados para este setor na América Latina dos quais mais de 50% foram destinados ao Brasil, embora o primeiro empréstimo só tenha ocorrido com a implantação pelo Governo Federal do Programa de Desenvolvimento do Turismo no Nordeste (PRODETUR/NE I) em 1992. Desde então, este é o Programa Federal de acesso das Unidades da Federação e municípios a linhas de financiamento para o turismo, tanto do BID, quanto do Ministério do Turismo (MTur/Br). O PRODETUR passou por diversas estruturações e desde 2004 apresenta-se como PRODETUR Nacional atuando numa escala nacional. No interior desse processo, Mato Grosso do Sul (MS), apresenta três áreas turísticas com influência do PRODETUR e/ou BID. Respectivamente: O Polos Turísticos de “Bonito–Serra da Bodoquena”, sob influência do PRODETUR/SUL-MS (2003-2008) e PRODETUR Nacional (desde 2011); de “Campo Grande e Região Caminho dos Ipês” área de influência do PRODETUR Nacional (desde 2012), e “Polo Corumbá-Pantanal” com a influência do Programa de Desenvolvimento do Pantanal (2000–2008), ambos elevados a condição de “Destinos Indutores do Turismo” no âmbito da Política Nacional de Turismo.

Objetivos: analisar as ações do Estado via políticas públicas de turismo buscando apreender a influência do BID em tal processo. **Metodologia:** Pesquisa bibliográfica, que versa a respeito da relação do Estado com o mercado e a sociedade, da reprodução do capital, ajuste espaço-temporal. Assim como, buscamos a totalidade dos documentos oficiais através de consulta a centros de documentação e endereços eletrônicos de órgãos governamentais encarregados institucionalmente de planejar, executar e acompanhar as políticas turismo. Assim, o universo da pesquisa foi definido na análise dos Planos Nacionais de Turismo e seus programas, buscando identificar as diretrizes básicas da política nacional do turismo e do PRODETUR.

Resultados e discussões: As políticas de turismo implementadas no Brasil a partir do PRODETUR foram marcadas pela produção de um conjunto de eventos no espaço/tempo, que vão desde densidades normativas, promoção, elaboração de planos de fomento, estruturação via implantação de infraestrutura dentre outros, afim de um ajustamento espaço-temporal, para o consumo do espaço pela atividade turística evidenciado no território sul-mato-grossense. Os três polos mencionado receberam recursos do BID, seja de forma direta, como Programa Pantanal, ou mesmo indiretamente, caso dos demais programas, visto que parte dos recursos investidos pelo Ministério do Turismo são oriundos do BID, assim como a própria concepção do programa. Como características básicas destes

²² Professor Assistente na UNESP – Univ. Estadual Paulista, Campus de Rosana, Curso de Turismo. e-mail: roberson.buscioli@unesp.br

²³ Professor do Programa de Pós-Graduação em Geografia – Universidade Federal da Grande Dourados – adautosouza@ufgd.edu.br

programas observamos a produção de uma diversidade de materiais: planos de desenvolvimento, avaliação ambiental estratégica, planos de marketing, contendo estudos, diagnósticos e prognósticos. Enfim, é como se estivesse produzindo o “mapa da mina”, abrindo o caminho, todavia, esse estar à frente do Estado não significa que ele anteceda e atue de modo independente. Trata-se, de uma ação em conjunção com o capital, em uma lógica de co-determinações, assumindo funções importantes, sobretudo custos e riscos no processo de ajustamento espaço-temporal, desde as fases de estudos até a implementação da infraestrutura necessária para criar a “viabilidade do território”. Esta ação coordenada pelo Estado em conjunção a objetivos do BID, no MS foi marcada pela concentração de investimentos em espaços e setores considerados prioritários no bojo deste Programa, em espaços denominados ao longo do tempo de Áreas de Turismo Prioritárias, Polos Turísticos, Destinos Indutores do Turismo, Rotas Turísticas produzindo processos de interações e de rearticulações espaciais. Ideologicamente adotou-se o discurso de que o turismo seria capaz de garantir a redução das desigualdades regionais, geração de emprego e distribuição e renda, preservação ambiental, acesso ao lazer pelo turismo da “nova classe média”, com um planejamento descentralizado. Estes discursos estão em consonância com o posicionamento do BID e de outros importantes organismos multilaterais relacionados ao turismo, tais como Organização Mundial do Turismo (UNWTO, sigla em inglês de *World Tourism Organization*), Conselho Mundial de Viagens e Turismo (WTTC, sigla em inglês de *World Travel & Tourism Council*) dentre outros como Fórum Econômico Mundial, Organização Mundial do Comércio. Assim, entendemos que o BID no contexto brasileiro, mas também latino-americano, não apenas financia, mas define as políticas e ações programáticas, uma vez que estabelece os parâmetros a serem seguidos para se alcançar tais empréstimos. Não se trata de asseverar que os órgãos responsáveis por estabelecer as políticas, apenas chamelem as proposições do BID, mas que de um modo geral, o “modelo de planejamento do turismo” em território nacional segue diretrizes e padronizações definidas pelo BID enquanto financiador. Objetivamente, o ajustamento espaço-temporal promovido por estas ações (re)produz um espaço capaz de garantir as condições necessárias para a (re)produção ampliada do capital a partir da implementação de fixos e fluxos que garantem a viabilidade do território para a atuação de grandes conglomerados turísticos como grupos de hotelaria, transportes aéreo e rodoviário, consolidadoras e operadoras de viagens, mercado de seguros de viagens, redes de franquias, sobretudo no setor de alimentos e bebidas produzindo um processo de concentração do capital e em alguns casos, de centralização (fusões) de grandes empresas dos mais diversos ramos. Assim, concluímos que a compreensão dos processos de turistificação ocorridos no MS perpassa por identificar eventos no espaço/tempo que vão das escalas locais a interplanetária, ocasionando na sobreposição de diversos projetos sobre estes territórios, nem sempre com os reais objetivos expressos nas políticas implementadas, que se constituem como base discursiva, mais não só, pois é também prática.